



# PARC NATIONAL DU BIC

## EN VEDETTE

### LES PHOQUES

L'observation des phoques à partir du rivage est sans contredit une activité incontournable et une expérience inoubliable.



### LA ROSE DES THÉS

Au cours de votre visite, venez prendre le thé dans un chalet de style colonial avec une impressionnante vue sur l'estuaire.



### L'ODYSSÉE D'ELLIOT

Accompagnez Elliot, un jeune garçon curieux de nature, lors d'une fascinante expédition à la découverte de l'estuaire.



# BIENVENUE AU PARC

JOURNÉE DES  
PARCS NATIONAUX  
DU QUÉBEC

9 SEPTEMBRE  
2017

## EXPLOREZ UNE NATURE EXCEPTIONNELLE

Les parcs nationaux du Québec vous offrent une expérience nature unique.

La tarification d'accès en vigueur est votre contribution à la mise en valeur et à la conservation de ces territoires.

POUR LES ENFANTS DE 17 ANS ET MOINS, L'ACCÈS EST **GRATUIT**

Accès quotidien - Adulte 18 ans et plus	8,50 \$
Carte annuelle Réseau	76,50 \$
Carte annuelle Parc	42,50 \$

Tarifs valides jusqu'au 31 décembre 2017, taxes incluses. Grille tarifaire complète disponible à [sepaq.com/carteparcs](http://sepaq.com/carteparcs)

## CARTE ANNUELLE RÉSEAU PARCS QUÉBEC

Un accès illimité à tous les parcs nationaux québécois pour 12 mois et un programme d'avantages exclusifs :

- **UNE NUITÉE GRATUITE EN CAMPING**  
en semaine, dans une destination de la Sépaq  
(valeur d'un emplacement sans services)
  - **BOUTIQUES**  
15 % de rabais sur les articles à prix courant\*  
dans les boutiques de la Sépaq
  - **AQUARIUM DU QUÉBEC**  
15 % de rabais sur l'accès quotidien
  - **PARC NATIONAL DE MIGUASHA**  
Accès gratuit aux expositions
  - **UN LAISSEZ-PASSER QUOTIDIEN**  
pour un ami
  - **SKI DE FOND**  
15 % de rabais sur le billet quotidien
  - **PARC NATIONAL DU MONT-MÉGANTIC**  
15 % de rabais sur l'accès à l'ASTROLab
- Certaines conditions s'appliquent.  
\*Excluant les produits de dépanneur et les produits de ski.  
Détails à [sepaq.com/carteparcs](http://sepaq.com/carteparcs)

## CONCOURS DESTINATION PARCS NUNAVIK

Entre le 1<sup>er</sup> avril et le 1<sup>er</sup> septembre 2017, à l'achat ou au renouvellement d'une carte annuelle Réseau, courez la chance de gagner un séjour pour 2 personnes dans un parc national du Québec au Nunavik.

### UNE VALEUR DE 10000 \$

Réalisez le périple de votre vie. Un choix parmi 3 destinations à découvrir à [parcsnunavik.ca](http://parcsnunavik.ca) :

- Parc national des Pingualuit
- Parc national Kuururjuaq
- Parc national Tursujuq

Détails et règlement à [sepaq.com/concours](http://sepaq.com/concours)



# LES INCONTOURNABLES

## UN PAYSAGE DESSINÉ PAR LA MER

Le parc revêt un caractère exceptionnel avec son littoral particulièrement découpé, ses massifs montagneux plus élevés que ceux de la région naturelle, la rareté et la fragilité de sa flore.

La superficie totale du parc est de 33,2 km<sup>2</sup> : près de la moitié est marine. Vous pouvez observer le phoque commun, emblème du parc, à partir de la berge. Le parc est ouvert à l'année, chaque saison offrant de nouvelles découvertes.

## KAYAK DE MER

Avec ses îles et son littoral découpé en plusieurs anses, le parc est une destination de choix pour les amateurs de kayak.



## CHEMIN DU NORD

Longeant le littoral, c'est la randonnée pour les contemplatifs. Ne manquez pas de faire un arrêt au salon de thé.



## RANDONNÉE À VÉLO

Un magnifique réseau cyclable est accessible à toute la famille. Vous serez charmé par la diversité des paysages.



## LE PIC CHAMPLAIN

Le sommet est à 346 m d'altitude. Venez-y en navette ou à pied pour découvrir une vue aérienne du parc et de l'estuaire.



# PAR ICI LES DÉCOUVERTES!



## À VOTRE RYTHME

### DES MONTAGNES NÉES DE LA MER

Un garde-parc naturaliste vous donne rendez-vous au belvédère du Pic Champlain afin de mieux comprendre, sous forme de jeu et d'animation, les événements qui ont sculpté ce paysage que l'on dit « hérité de la mer ».

### REGARDS SUR LE PASSÉ

Faites un arrêt au chalet Feindel et revivez l'histoire. Cette exposition présente les liens étroits qui unissent ce site exceptionnel à l'occupation humaine du territoire, de la présence des premiers Amérindiens à nos jours.



EIDER À DUVET

## OBSERVATION DE LA FAUNE

### PLUMES ET DUVET

Un garde-parc naturaliste vous attend avec information, télescopes et jumelles pour vous permettre d'observer et d'identifier les eiders et autres espèces d'oiseaux marins.

### LE PHOQUE

Un garde-parc naturaliste vous attend avec information, télescopes et jumelles pour vous permettre d'observer et d'identifier le phoque commun et le phoque gris et d'épier les comportements de ces espèces vedettes du parc.

**RENDEZ-VOUS** : Variable en fonction des marées.

## ACTIVITÉS FAMILIALES



### LE LITTORAL SOUS LA LOUPE

Toute la famille est invitée sur la plage de l'anse à Wilson pour la découverte du littoral et de ses intrigants organismes, capables de vivre la moitié de leur vie submergés par la mer et l'autre moitié à l'air libre... Sur place, un garde-parc naturaliste vous attend afin de vous permettre de devenir de véritables apprentis chercheurs de la mer! Avec son aide, vous ferez d'impressionnantes découvertes : qui sont-ils? Comment vivent-ils?

### ARCHÉ-O-JOUTE

Tu sais lire et tu es passionné d'histoire et d'archéologie, mais surtout tu aimes fouiller dans la terre et t'amuser? Le jeu Arché-O-Joute est pour toi! Amène ta famille et viens rejoindre un garde-parc naturaliste qui t'attend pour découvrir de vrais artefacts et tester tes connaissances. L'équipe gagnante recevra une surprise!

## ACTIVITÉS THÉÂTRALES

### L'HISTOIRE, C'EST ENFANTIN

Deux étudiants en vacances chez leurs grands-parents à Saint-Fabien-sur-Mer découvrent la malle à costumes de leur mère. À l'aide de ses costumes, ils vont retracer l'histoire de l'occupation humaine du territoire.

### UN PHOQUE PEU COMMUN

Un garde-parc naturaliste fait la rencontre de Bicquette, un phoque peu commun. Jeux de mots, blagues et intrigues vous amènent à découvrir les mœurs et caractéristiques de différentes espèces de phoques.



## EXPÉDITIONS DÉCOUVERTES

### BALADE DÉCOUVERTE EN MINIBUS

🕒 **Sur réservation seulement**

En compagnie d'un garde-parc naturaliste, laissez-vous séduire par l'histoire et les légendes. Découvrez les plus beaux secteurs du parc, incluant le pic Champlain.

**COÛT** : Adulte : 19,50 \$ | Enfant\* : gratuit


\*Enfant de 17 ans et moins en contexte familial. Excluant les groupes



Pour les activités avec tarification, les frais d'accès sont en sus.  
Inscription à l'un de nos points de service :  
Centre de services – Rivière-du-Sud-Ouest ou  
Centre de découverte et de services – Ferme Rioux

	Activité	Rendez-vous	Durée	Lundi	Mardi	Mercredi	Jeudi	Vendredi	Samedi	Dimanche
PRINTEMPS	OBSERVATION DE LA FAUNE									
	Oiseaux de proie (22 avril au 28 mai)	Belvédère Raoul-Roy	Libre							10 h à 14 h
	Plumes et duvet (20 mai au 22 juin)	Pointe-aux-Eiders	Libre							10 h à 11 h 30 13 h 30 à 15 h 30

ÉTÉ (23 juin au 20 août)	ACTIVITÉS FAMILIALES 									
	Activité théâtrale*	Amphithéâtre extérieur CDS – Ferme Rioux	30 min	Surveillez notre programmation*						
	Le littoral sous la loupe	Chalet Desjardins	Libre							
	Arché-O-Joute	Chalet Desjardins	60 min							

ÉTÉ (23 juin au 4 septembre)	OBSERVATION DE LA FAUNE									
	Le phoque	Selon les marées*	Libre	Tous les jours de 10 h à 11 h et de 13 h 30 à 15 h 30						
	À VOTRE RYTHME									
	Des montagnes nées de la mer	Belvédère Pic-Champlain	Libre		13 h 30 à 14 h 45			13 h 30 à 14 h 45		13 h 30 à 14 h 45
	Expo photo Regards sur le passé	Chalet Feindel	Libre	Tous les jours de 10 h à 16 h						
	EXPÉDITIONS DÉCOUVERTES									
	Balade découverte en minibus  	CDS – Ferme Rioux	2 h	Tous les jours à 15 h 30						
	Navette en minibus au Pic-Champlain  	Départ stationnement Pic-Champlain	15 min.	Tous les jours aux 30 minutes, de 12 h à 14 h 30, du 23 juin au 20 août (Samedi et dimanche seulement du 26 août au 3 septembre)						
	EN SOIRÉE									
	Activités de soirée (voir page 6)	CDS – Ferme Rioux	Variable	Surveillez notre programmation*						
Randonnée clair de lune et guimauves 	CDS – Ferme Rioux	1 h 30	Samedi 8 juillet 20 h et lundi 7 août 19 h 30							

AUTOMNE	ACTIVITÉS D'AUTOMNE (5 SEPTEMBRE AU 9 OCTOBRE)									
	Le phoque	Selon les marées	Libre	Tous les jours de 10 h à 11 h et de 12 h 30 à 14 h						
	Causerie sur le phoque	CDS – Ferme Rioux		Surveillez notre programmation*						

CDS – Ferme Rioux : Centre de découverte et de services – Ferme Rioux  Activité sur réservation  Activité tarifiée  
\* Programmation et informations complémentaires (heures, lieu d'observation) disponibles aux différents centres de services.

## PARC PARCOURS

L'Explorateur Parc Parcours est un outil qui vous permet de personnaliser votre visite tout en apprenant sur les richesses de ces magnifiques territoires protégés. Selon vos préférences et vos intérêts, faites votre choix parmi différents parcours et découvrez les beautés, les paysages, les habitats, la faune, la flore et l'histoire du parc.

iPod prêté gratuitement au Centre de découverte et de services – Ferme Rioux



# ACTIVITÉS DE SOIRÉE

**Information et réservation : 418 736-5035**



Pour les activités avec tarification, les frais d'accès sont en sus.  
Inscription à l'un de nos points de service :  
Centre de services – Rivière-du-Sud-Ouest ou  
Centre de découverte et de services – Ferme Rioux



## LUMIÈRE SUR LES ÉTOILES

Durée : 1 h

Le ciel étoilé est l'un des spectacles les plus grandioses de la nature. Aujourd'hui pourtant, en raison de la pollution lumineuse, il est de moins en moins accessible. Joignez-vous au garde-parc naturaliste pour une activité d'astronomie remplie d'étoiles, beau temps mauvais temps !

## LE GRAND JEU PARCS QUÉBEC

Durée : 1 h

Les parcs nationaux vous intriguent? Vous êtes curieux de découvrir leurs secrets?

Participez à ce grand jeu familial en compagnie de Pat l'original et des amis de Parcs Québec.



## ACTIVITÉS SURPRISES

En soirée, invités spéciaux et gardes-parc naturalistes vous convient à des présentations variées sur la faune, la flore, la marée, la géomorphologie ou encore vous informent sur les projets de recherche en cours ici même au parc.



## SOS CHAUVES-SOURIS

Durée : 1 h

Depuis la nuit des temps, les chauves-souris peuplent nos histoires nocturnes, mais les connaissons-nous vraiment? Ces petits mammifères qui volent sous les radars vivent aujourd'hui un déclin important. Accompagnez-nous dans cette épopée passionnante où ces belles ténébreuses seront démasquées!



## L'ODYSSÉE D'ELLIOT

Durée : 1 h

Accompagnez Elliot, un jeune garçon du Bic curieux de nature, dans sa fascinante odyssee à la découverte de l'estuaire. En remontant le temps, grâce à la fameuse DoLorean de son père, faites la rencontre d'explorateurs, de pilotes et de pêcheurs qui vous parleront du fleuve. Puis, plongez dans les eaux pour y découvrir la diversité insoupçonnée de la vie sous-marine. Spectacle de marionnettes.

## CONTES ET LÉGENDES

Durée : 1 h 30

Offrez-vous une soirée spéciale dans une ambiance feutrée et faites la rencontre d'un attachant personnage.

Avec passion, découvrez et entrez dans l'imaginaire et les histoires qui ont marqué les gens de la région.



NAZAIRE



## RANDONNÉE CLAIR DE LUNE ET GUIMAUVES

Durée : 1 h 30

En compagnie de gardes-parc naturalistes, vivez au rythme de la nature et aigüisez vos sens... Soyez attentif aux sons, aux odeurs et ouvrez grands les yeux, puisqu'à la tombée du jour, la faune modifie ses comportements.

\*Enfant de 17 ans et moins en contexte familial. Excluant les groupes.



**PENSEZ À NOS BOUTIQUE NATURE**  
pour un souvenir de votre visite au parc!

- Vaste choix de vêtements et d'articles tels que foulards tubulaires, gourdes, etc.
- Souvenirs pour petits et grands
- Profits entièrement réinvestis dans les parcs nationaux

# ACTIVITÉS DE PLEIN AIR ET NAUTIQUES



## LOCATION DE VÉLO

Profitez de nos 15 km de piste cyclable pour explorer le parc.

Nous avons deux points de services :  
Centre de services – Rivière-du-Sud-Ouest  
et Centre de découverte et de services –  
Ferme Rioux.

LOCATION	1 h	4 h	Jour
Vélo adulte	14 \$	28 \$	40 \$
Vélo enfant	<b>GRATUIT*</b>		

\* Pour les enfants de 17 ans et moins en contexte familial. Excluant les groupes.

## GÉOCACHING

Cette activité allie à la fois la découverte du parc, la pratique d'une activité de plein air et le défi relié à la découverte de caches de type micro contenant un carnet de visite.

Pour découvrir l'ensemble des caches de cette série, vous devrez parcourir une boucle d'environ 10 km.

Les points GPS sont disponibles sur [www.geocaching.com](http://www.geocaching.com)



## MINIBUS AU PIC-CHAMPLAIN

La navette, un service de transport en minibus, mène au belvédère du Pic-Champlain (346 m), certainement l'un des plus beaux points de vue du Bas-Saint-Laurent.

**HORAIRE :** Aux demi-heures, de 12 h à 14 h 30.  
23 juin au 20 août : chaque jour.

26 août au 3 septembre : les fins de semaine.

**DÉPART :** Stationnement du Pic-Champlain

	Adulte	Enfant*
Navette aller-retour	7,83 \$	Gratuit
Navette aller ou retour seulement	4,78 \$	Gratuit

\* Pour les enfants de 17 ans et moins en contexte familial. Excluant les groupes.




## EXCURSION DE KAYAK

Pagayez dans le majestueux havre du Bic et peut-être aurez-vous la visite d'un jeune phoque curieux.

Aventures Archipel vous offre des excursions guidées d'une journée ou d'une demi-journée comprenant tout le matériel pour vous assurer confort et sécurité.

**HORAIRE :** Du 20 mai au 9 octobre  
(les horaires varient selon la marée)

**DÉPART :** Havre du Bic

 **Réservation recommandée**

### **SORTIE DU HAVRE OU COUCHER DE SOLEIL**

Adulte (16 ans et plus) : 59,80 \$  
Enfant de 6 ans à 15 ans : 41,79 \$

### **UNE JOURNÉE SUR LE SAINT-LAURENT**


Tarif : 128,38 \$  
Âge recommandé : 16 ans et plus

# CARTE GÉNÉRALE DU PARC



	Accueil / Information		Distributrice / Dépanneur		Site d'observation		Navette terrestre
	Aire de pique-nique		Hébergement rustique		Stationnement		Réseau routier
	Aménagement pour personne à mobilité réduite		Mise à l'eau		Téléphone		Voie ferrée
	Amphithéâtre		Navette		Toilette sèche / toilette		Limite du parc national
	Arrêt de kayak autorisé dans le secteur		Observation des phoques		Antenne		Navigation interdite
	Bâtiment historique		Pavillon		Sens unique		Zone de préservation
	Borne d'autoperception		Point de vue		Aire de marche		Zone de préservation extrême (Accès interdit)
	Boutique Nature		Quai		Aire de marche accessible à marée basse ou difficile		
	Camping aménagé		Restauration		Piste cyclable		
	Camping rustique		Site archéologique		Sentier		

Cette carte intègre de l'information géographique de source gouvernementale. Pour des besoins de représentation, certaines données ont subi des transformations et des adaptations qui ont pu modifier la donnée originale. Données originales utilisées : Banque de données Sépaq, Cartes topographiques à l'échelle de 1:20 000, Source des données utilisées : Ministère de l'Énergie et des Ressources naturelles, © Gouvernement du Québec



Découverte	Randonnées	Longueur	Durée	Aller-retour	Difficulté	Lieu de départ
	<b>LE CHEMIN-DU-NORD</b> - Vous fera découvrir divers indices de l'occupation humaine tout en longeant le littoral.	4 km	1 h 15	X	F	Centre de découverte et de services – Ferme Rioux
	<b>LE CONTREBANDIER</b> - Ce parcours évoque l'époque de la prohibition où des gens usaient de ce sentier pour récupérer de précieuses cargaisons.	5,3 km	1 h 45	X	F	Centre de découverte et de services – Ferme Rioux
	<b>LA PINÈDE</b> - Vous fera découvrir une concentration de pins gris centenaires et deux belvédères offrant de magnifiques points de vue.	5,8 km	2 h	X	F	Centre de découverte et de services – Ferme Rioux
	<b>LE SCOGGAN</b> - Plusieurs belvédères vous permettent d'apprécier la majesté des murailles et de la baie du Ha! Ha!	7 km	2 h 30	X	F	Centre de découverte et de services – Ferme Rioux
	<b>LE GRAND-TOUR *</b> - Ce parcours accidenté et diversifié vous amène tantôt au pied d'une falaise, tantôt sur une plage, mais aussi en milieu forestier.	8,7 km	3 h	X	D	Centre de découverte et de services – Ferme Rioux
	<b>LE TOUR CAP-À-L'ORIGINAL *</b> - Ce parcours accidenté vous permet de circuler au pied d'une impressionnante falaise côtière et de vous imprégner de l'estuaire.	5,5 km	2 h	X	D	Centre de découverte et de services – Ferme Rioux
	<b>LES MURAILLES</b> - Vous marcherez sous un couvert forestier varié, agrémenté de superbes fenêtres panoramiques.	15 km	5 h	X	I	Stationnement Pic-Champlain
	<b>LE PIC-CHAMPLAIN</b> - Le sentier permet une montée graduelle offrant une vue magnifique sur le paysage appalachien et une portion de l'estuaire.	6 km	2 h	X	I	Stationnement Pic-Champlain
	<b>LA CITADELLE</b> - Un belvédère vous offre une vue splendide sur le marais de la Pointe-aux-Épinettes.	9,4 km	3 h	X	F	Stationnement Pic-Champlain
	<b>LES ANSES</b> - Vous longerez le littoral et marcherez sur le tombolo reliant le cap Caribou au cap Enragé.	3,4 km	1 h 15	X	I	Stationnement Île-aux-Amours
	<b>L'ÎLE-AUX-AMOURS *</b> - Parcourez la flèche de sable à marée basse pour profiter de cette île empreinte d'une atmosphère tranquille.	1,3 km	30 min	X	F	Stationnement Île-aux-Amours
	<b>LA GRÈVE</b> - Ce tracé vous conduira au point le plus avancé de la péninsule du Cap-à-l'Original tout en sillonnant une dentelle d'anses.	3,7 km	30 min	X	F	Centre de découverte et de services – Ferme Rioux
	<b>LE PORTAGE</b> - La piste cyclable vous fera découvrir des paysages enchanteurs.	13,2 km	1 h 40	X	F	Centre de découverte et de services – Ferme Rioux
	<b>LA COULÉE-À-BLANCHETTE</b> - Cette randonnée vous conduira à la plage de l'Îlet-au-Flacon, face à l'estuaire du Saint-Laurent.	10 km	1 h 30	X	I	Jonction Le Portage

## RANDONNÉES – POUR VOTRE SÉCURITÉ

**LE TOUR CAP-À-L'ORIGINAL ET LE GRAND-TOUR**  
Il est important de savoir que ces randonnées s'effectuent hors des sentiers aménagés, le long de portions de littoral escarpées et accessibles seulement lorsque la marée est basse. Aussi, pour votre sécurité :

- Planifiez votre départ du Centre de découverte et de services – Ferme Rioux selon l'horaire des marées :
  - Le Tour Cap-à-l'Original : départ à partir de 2 h jusqu'à 30 minutes avant l'heure de la marée basse
  - Le Grand-Tour : départ à partir de 2 h à 1 h 30 avant l'heure de la marée basse
- Respectez les indications de sens unique
- Soyez en une bonne forme physique
- Portez des chaussures de marche ou de sport
- Apportez eau, nourriture et trousse de premiers soins

Notre équipe se fera un plaisir de vous aider à bien planifier vos randonnées et de répondre à vos questions.

# VIVEZ LE PARC AUTREMENT



## LE CENTRE DE DÉCOUVERTE ET DE SERVICES – FERME RIOUX

Situé au cœur du parc, ce bâtiment de style champêtre est l'endroit idéal pour planifier et organiser votre séjour. Vous trouverez sur place un service d'accueil, une Boutique Nature et un dépanneur. Ne manquez pas de visiter l'espace Parc Parcours avec ses bornes interactives et ses présentations audiovisuelles.

## MINI CONCERTS AUX ÎLES DU BIC

Mini concerts de musique avec les duos de la relève formés d'étudiants du Conservatoire de Rimouski. Cette série de concerts est offerte en collaboration avec les Concerts aux Îles du Bic.

**HORAIRE :** Tous les dimanches, du 25 juin au 30 juillet de 14 h à 15 h.

**RENDEZ-VOUS :** La Rose des thés



## LA ROSE DES THÉS

En empruntant le sentier Chemin-du-Nord, venez prendre le thé dans ce chalet de style « Renouveau colonial » construit par Walter Lyman au début des années 1920. Le décor enchanteur, l'ambiance et le paysage magnifique du Cap-à-l'Original sauront assurément vous charmer.

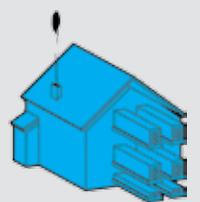
Nouvellement aménagé afin de mieux accueillir vos petits explorateurs, ce lieu est l'endroit privilégié pour prendre le thé, un café ou un jus accompagné d'une pâtisserie, tout en respirant l'air salin et le parfum des roses.

**HORAIRE :** Tous les jours dès 10 h 30 (dernier service à 16 h 30), du 17 juin au 10 septembre\*

\* Changement possible en fonction de la météo.



PROJET  
RIOUX



L'environnement influence nos humeurs, nos choix, nos vies. Le Projet Rioux offre à des artistes de s'imprégner de la nature riche et unique du parc national du Bic. En saison estivale, la Maison Rioux devient leur studio de création et un lieu d'échange avec le public. Les visiteurs sont invités à redécouvrir le parc à travers leur regard de créateurs.

Informations et programmation disponibles aux différents centres de services du parc,

[projetrioux.wordpress.com](http://projetrioux.wordpress.com)

Hydro  
Québec  
présente



CONCERTS aux ILES du BIC

5 au 13 août 2017

418-736-0036

bicmusique.com

## Festival de musique de chambre

Piquenique musical à la Ferme Rioux  
Dimanche 13 août à midi





# PAR ICI LES FAMILLES!

Pour vous simplifier la vie et pour vous permettre d'économiser, voici quelques petits privilèges que l'on vous réserve.

Pour vos enfants de 17 ans et moins

**ACCÈS GRATUIT** aux parcs nationaux

**ACTIVITÉS** variées et enrichissantes

**PRÊT D'ÉQUIPEMENTS\*** de plein air

**PRÊT D'ACCESSOIRES\*** pour les jeunes enfants

\*Quantités limitées.



Repérez ce sceau qui identifie les expériences idéales pour vous.

Découvrez toutes nos destinations famille à [sepaq.com/famille](http://sepaq.com/famille)

## NOS COUPS DE CŒUR AU PARC NATIONAL DU BIC

- Le sentier Chemin-du-Nord est idéal pour une promenade en poussette. Sur le parcours, plusieurs anses et plages fascineront petits et grands.
- La Rose des Thés, est un lieu particulièrement agréable pour toute la famille. Un espace est spécialement aménagé pour les enfants et vous y trouverez un grand choix de boissons et de gâteries qui saura satisfaire toutes les générations!
- Ne manquez pas nos activités de découverte pour les familles. Vous pouvez les retrouver dans notre calendrier à la page 5.
- Nos sentiers cyclables feront la joie de tous. Vous n'avez pas apporté vos vélos? Pas de problème, nous prêtons gratuitement nos vélos aux enfants en contexte familial et offrons la location aux plus grands.

RÉSEAU **Sépaq**

## CAMPING TOMBOLO - OUVERTURE PRÉVUE EN 2018

Le magnifique secteur situé entre la baie du Ha! Ha! et la baie des Cochons, qui accueillait le camp de vacances du Cap à l'Original jusqu'en 2013, changera de vocation en 2018 afin d'accueillir campeurs et visiteurs. Les nouveaux aménagements à vocation familiale permettront de s'imprégner de la beauté et de la richesse de l'estuaire maritime du Saint-Laurent. En plus de l'aménagement d'emplacements de camping et de l'offre d'hébergement d'expérience, des zones pour les familles qui favoriseront le jeu et le contact avec la nature seront à l'honneur.

Malgré tous nos efforts pour respecter la quiétude des visiteurs durant leur séjour au parc, il se peut que les travaux de construction du nouveau pôle Tombolo causent des désagréments et nous en sommes désolés.

# L'OBSERVATION DE LA FAUNE

## LE PHOQUE : CE QUE L'ON DOIT SAVOIR

L'observation des phoques est sans aucun doute l'un des attraits majeurs du parc. Lors de votre séjour, vous aurez possiblement la chance d'admirer **le phoque commun, qui est l'emblème du parc national du Bic** et résidant permanent de l'estuaire.

En période estivale et jusqu'en septembre, le parc et les récifs en périphérie abritent une population d'environ 200 phoques communs et 50 phoques gris, qui adorent se reposer sur les blocs rocheux présents dans les anses et les baies du parc.

### OÙ PUIS-JE OBSERVER LES PHOQUES ?

Le choix du secteur de repos des phoques dépend de l'amplitude de la marée, qui doit être suffisamment haute pour leur permettre d'accéder aux blocs rocheux.

**DE LA MI-MARÉE À LA MARÉE HAUTE :**  
secteur Pointe-aux-Épinettes

**À LA MARÉE BASSE :**  
secteur Cap-Caribou

### POUR LES OBSERVER À LOISIR

Il est essentiel que chacun respecte la signalisation de limite de la zone d'observation des phoques. Lorsqu'on s'approche trop près, les phoques se sentent menacés, quittent l'aire de repos et s'éloignent. En demeurant sur la plage, vous permettez aux phoques non seulement de se reposer, mais aussi de réaliser des étapes importantes de leur cycle de vie telles que l'allaitement et la mue. De plus, vous permettez aux autres visiteurs présents et à ceux qui suivront d'avoir le privilège de contempler cet animal fascinant et enjoué.

**Limite de la zone  
d'observation  
des phoques**

« Aidez-nous à protéger cet habitat »



**PHOQUE COMMUN**

- Tête de chien, nez court
- Narines rapprochées se joignant presque en un V
- Espérance de vie moyenne : 20 ans maximale : 29 ans

**Mâle** Poids moyen : 90 kg  
Longueur totale moyenne : 154 cm

**Femelle** Poids moyen : 70 kg  
Longueur totale moyenne : 143 cm

**Nouveau-né** Poids moyen : 10 kg  
Longueur moyenne : 76 cm



**PHOQUE GRIS**

- Tête de cheval, nez long
- Narines séparées ayant l'apparence d'un W
- Espérance de vie moyenne : 30 ans maximale : 40 ans

**Mâle** Poids moyen : 180 à 370 kg  
Longueur totale moyenne : 225 cm

**Femelle** Poids moyen : 100 à 210 kg  
Longueur totale moyenne : 200 cm

**Nouveau-né** Poids moyen : 17 kg  
Longueur moyenne : 90 cm



**LE BELVÉDÈRE RAOUL-ROY**

### UN ENDROIT EXCEPTIONNEL POUR L'OBSERVATION DES OISEAUX DE PROIE

Au printemps, la plupart des rapaces arrivent du sud des Appalaches et migrent vers le nord. Ce faisant, ils se butent à un obstacle qu'ils doivent obligatoirement contourner : le golfe Saint-Laurent. Ils longent alors l'estuaire, empruntant un corridor aérien jusqu'à un endroit suffisamment étroit pour le traverser afin de se rendre à leurs quartiers d'été.

Lors de la migration, plusieurs milliers de ces rapaces passent au-dessus du belvédère, ce qui en fait un lieu de rencontre incontournable pour les ornithologues et les visiteurs. À ce jour, seize espèces sont rapportées régulièrement de la fin mars au début juin.

### LES MEILLEURES PÉRIODES POUR L'OBSERVATION - ENTRE 10 H ET 14 H

Autour des palombes	1 <sup>er</sup> avril au 8 mai
Pygargue à tête blanche	1 <sup>er</sup> avril au 20 mai
Aigle royal	5 avril au 20 mai
Crécerelle d'Amérique	15 avril au 10 mai
Buse pattue	15 avril au 10 mai
Buse à queue rousse	15 avril au 25 mai
Épervier brun	20 avril au 25 mai
Balbusard pêcheur	1 <sup>er</sup> mai au 5 mai
Petite Buse	1 <sup>er</sup> mai au 20 mai

Marché  
**Richelieu**

Épicerie  
Brillant

Complice de vos BBQ !

8h00 à 22h00  
7 jours / 7



Bienvenue  
aux Vacanciers !

129, Sainte-Cécile-du-Bic / Bic Rimouski / Québec / G0L 1B0 / 418-736-4331



## LA CONSERVATION... C'EST L'AFFAIRE DE TOUS

Le parc national du Bic est aux prises avec un problème délicat, soit le développement de comportements inhabituels de la faune envers les êtres humains. L'équipe du parc a besoin de votre soutien pour résoudre cet enjeu de taille et permettre aux cerfs de Virginie, aux renards et aux autres membres de la faune de rester :

### ... LIBRES ET AUTONOMES !

Afin d'y arriver, il est indispensable que les animaux développent leurs habiletés, gardent leurs sens aiguisés et maintiennent une bonne forme physique. Ainsi assureront-ils leur survie et leur autonomie en nature.

### POURQUOI NE PAS NOURRIR LES ANIMAUX ?

- Les animaux trouvent dans la nature une nourriture adaptée à leurs besoins.
- L'attrait de la nourriture augmente leur témérité face aux humains et risque de créer des conflits, voire du danger.
- Nourrir les animaux crée chez eux une dépendance qui peut les rendre vulnérables aux prédateurs.
- La nourriture offerte peut ne pas convenir à leur système digestif et entraîner chez eux des problèmes de santé et même provoquer la mort.
- Chaque fois que nous perturbons leurs activités, nous modifions leurs comportements, parfois au risque de leur vie.
- Nourrir les animaux constitue une infraction au règlement sur les parcs passible de poursuite.

### COHABITER SAINEMENT POUR LE BIEN-ÊTRE DE TOUS

Il est important de ne pas tenter d'approcher la faune. Demeurez à distance et respectez les limites d'approche. Si l'animal devient nerveux, c'est que vous êtes déjà trop près. Si vous êtes témoin d'un événement, soyez nos alliés et n'hésitez pas à sensibiliser le contrevenant.

Si vous souhaitez en savoir plus sur les initiatives et les enjeux de conservation dans les parcs nationaux du Québec, rendez-vous à [parcsquebec.com/blogue](http://parcsquebec.com/blogue)

Pour connaître les façons de participer à la conservation de nos parcs nationaux, rendez-vous à [fondsparcsquebec.com](http://fondsparcsquebec.com)

# HÉBERGEMENT



CAMPING



HUTTOPIA



YOURTE

## YOURTE

Charme et rusticité dans un cadre enchanteur.

Pour 4 personnes

- Meublée et équipée
- Offerte à l'année

À partir de  
**113 \$/nuit**

## CAMPING

Pour tentes et véhicules récréatifs.

- Emplacements aménagés avec ou sans services
- Camping rustique
- Emplacements exclusifs aux cyclotouristes
- Camping d'hiver

À partir de  
**31 \$/nuit**

## PRÊT-À-CAMPER

Découvrez les joies du camping sans avoir à apporter tout votre équipement.

À partir de  
**102 \$/nuit**

- Simple, confortable et authentique, la tente Huttopia s'intègre à l'environnement.



## L'HIVER AU PARC

La saison hivernale au parc a beaucoup à offrir et est un secret bien gardé. Venez savourer le calme et la beauté particulière d'un paysage recouvert de glace et d'une neige immaculée. Parcourez-le à pied, à ski ou en raquettes ou encore faites l'expérience d'une nuit en yourte ou en chalet!



OFFERT DÈS L'HIVER 2018

## LE CHALET EXP.

À l'hiver 2018, le parc national du Bic offrira une toute nouvelle expérience d'hébergement dans le nouveau secteur Tombolo : le chalet EXP! Imaginez-vous dans une habitation bien vitrée, laissant la nature imprégner l'intérieur et vous donnant ainsi l'impression d'être toujours un peu à l'extérieur.

Conçu pour 2 personnes, l'EXP. est constitué d'une seule pièce et dispose de 2 lits simples. Il est entièrement équipé : eau chaude, chauffage, cuisine complète, salle de bain et poêle à 2 ronds à l'électricité.

Il sera possible d'effectuer vos réservations dès l'automne 2017.

# PRUDENT <sup>DE</sup> NATURE



En nature, ma **sécurité**,  
c'est ma **responsabilité**

La Sépaq a pour mission d'assurer l'accessibilité à des milieux naturels représentant les joyaux de la nature québécoise. Elle a à cœur la sécurité de ses visiteurs. Elle vous invite à être prudent de nature!

Vous préparer adéquatement constitue le premier pas vers la pratique agréable et sécuritaire de vos activités. **VOUS ÊTES RESPONSABLE DE VOTRE PROPRE SÉCURITÉ** et la gestion des risques fait partie intégrante de votre expérience.

Avant de partir pour une excursion, **ASSUREZ-VOUS DE POSSÉDER LES COMPÉTENCES ET HABILITÉS REQUISES** à la pratique de l'activité choisie **ET DE RESPECTER VOS CAPACITÉS PHYSIQUES**.

Votre sortie ne doit vous laisser que d'agréables souvenirs. Certains organismes peuvent vous aider à planifier vos activités de façon sécuritaire. N'hésitez pas à les contacter. De plus, nous vous invitons à consulter sur le site Web [sepaq.com/securite](http://sepaq.com/securite) les fiches-conseils relatives aux activités offertes par la Sépaq.

[sepaq.com/securite](http://sepaq.com/securite)

## AIDE-MÉMOIRE

### AVANT DE QUITTER

- Prévoir partir en groupe d'au moins deux personnes.
- Vous informer des prévisions météorologiques.
- Apporter de l'eau et de la nourriture même s'il s'agit d'une activité de quelques heures.
- Prévoir des chaussures et des vêtements appropriés et adaptés aux conditions climatiques.
- Avertir un proche de l'endroit exact de votre destination ainsi que du moment prévu de votre retour.

### UNE FOIS SUR PLACE

- Ne pas compter sur votre téléphone cellulaire.
- Vérifier le temps requis pour compléter votre activité.
- Respecter la signalisation et les avis d'interdiction, dont ceux concernant les feux à ciel ouvert.

### AU RETOUR

- Une fois votre activité terminée, veuillez rapporter au personnel tout bris, anomalie ou problème remarqués.

## RAPPEL



Lors de votre visite dans un parc national, ayez toujours en votre possession le reçu de votre droit d'accès ou votre carte annuelle d'accès.



Afin de préserver les richesses naturelles, il est interdit de prélever des éléments naturels (animaux, plantes, bois mort, roches, etc.) Aussi, pour éviter le piétinement de la flore, vous devez demeurer dans les sentiers de randonnée aménagés.



Les animaux trouvent tout ce dont ils ont besoin dans la nature pour se nourrir. Les nourrir peut leur être très dommageable. Ne laissez pas votre nourriture ou vos déchets à la portée des animaux.



Nous vous demandons de rapporter tous vos déchets.



Les animaux domestiques ne sont pas acceptés dans les parcs nationaux du Québec. Toutefois, les chiens-guides et les chiens d'assistance sont admis.

### PROJET-PILOTE AUTORISANT LES CHIENS

Le projet pilote, encadrant la présence des chiens dans les parcs nationaux de FRONTENAC (secteur Saint-Daniel), de la JACQUES-CARTIER et d'OKA, se poursuit pour une deuxième année. Consultez les règles d'encadrement et les endroits autorisés sur le site Web de la Sépaq à [sepaq.com/animaux](http://sepaq.com/animaux).

## EN CAS D'URGENCE: 911

**SÛRETÉ DU QUÉBEC:** 310-4141 (numéro unique) / 4141 (pour cellulaire)

\*Là où les réseaux cellulaires sont accessibles. Les frais encourus lors des opérations de recherche et de sauvetage sont à la charge du bénéficiaire. Il est possible de se procurer auprès d'un assureur une protection relative à ces risques.

### Parc national du Bic

3382, route 132 Ouest, C. P. 2066  
Rimouski (Québec) G0L 1B0

Informations : 418 736-5035 | Réservation : 1 800 665-6527  
Télécopieur : 418 736-5039

[parc.bic@sepaq.com](mailto:parc.bic@sepaq.com) | [sepaq.com/bic](http://sepaq.com/bic)

Dépôt légal: 2017

Bibliothèque et Archives nationales du Québec

Photos: Mathieu Dupuis, Fred Klus, Gérard Proulx, Marc Loïsselle, Alexandre Goudreau, Guillaume Poulin, Esther Gagnier, Jean Ferron, Francis Bélanger, Steve Deschênes, Mathieu Charland, André Beaudoin, Jacques Langlois, A. Dubé, Dominic Boudreault, Anne L'Heureux, Sinex3, François Fabianek et Jacqueline Chénard.



**Auberge du Mange Grenouille**

Table gourmande  
Menu à la carte - Midi et soir  
Hébergement de charme  
Terrasse avec vue sur les îles du Bic  
Boutique aux trésors

[aubergedumangegrenouille.qc.ca](http://aubergedumangegrenouille.qc.ca)  
148, rue Sainte-Cécile-du-Bic (Le Bic), Rimouski, 418 736-5656

CRÉPERIE  
**Le Crêpe Chignon**  
DEPUIS 1998

JUS • GAUFRES • CRÊPES  
SUR LE POUCE

140, Ave de la Cathédrale  
Rimouski, QC • 418 724.0400

3, rue Saint-Paul  
Rimouski, QC • 418 724.0466

**LA PAUSE SANTÉ • HEALTHY BREAK**

[crepechignonrimouski.com](http://crepechignonrimouski.com)

**380 millions  
d'années plus tard...**

231, route Miguasha Ouest,  
Nouvelle (Québec) G0C 2E0  
418 794-2475 • 1 800 665-6527  
[ParcsQuebec.com](http://ParcsQuebec.com)

Parc national  
de Miguasha  
Conserver. Découvrir. Partager.



**...on en  
parle encore**

au site fossilifère du  
parc national  
de Miguasha

**VIEUX MOULIN**

**Sainte-Flavie, Gaspésie**  
Hydromel (vin de miel) - Produits fins de la ruche  
Dégustation - Observation des abeilles

**Ouvert de 8h à 21h, tous les jours, à l'année**

141, route de la Mer (route 132), Sainte-Flavie / Autoroute 20, sortie 629  
[www.vieuxmoulin.qc.ca](http://www.vieuxmoulin.qc.ca) 418.775.8383

**Musée de la Nouvelle-France**

Nouvelle-France  
Premières Nations

**VIEUX MOULIN**

À l'étage du Vieux Moulin, plus de  
500 meubles et objets authentiques

**Poissonnerie**  
Lucien Doucet  
et fils Inc. **Doucet**

2734, Route 132 Est  
Rimouski (Québec) G0L 1B0  
Poissonnerie : 418 736-4518  
Bureau : 418 736-8492

**Le P'tit Doucet**

*Une mer à découvrir par les papilles!*