

Bibliothèque Nationale du Québec


leiauduoins

mm

don de René Carneau
1957

p. 22 André Bourget

p. 30 Franquelin



FRANCE ET CANADA

Catalogue de l'Exposition

AVANT PROPOS

DE

CHARLES BRAIBANT

Directeur des Archives de France

LA ROCHELLE ET PARIS

1955

FC
21
F73
1955

AVANT PROPOS

Ce fut une minute émouvante que celle de l'après-midi du 9 février 1954 où, dans le fameux salon ovale de la princesse de Soubise, aux Archives Nationales, je montrai au Très honorable Louis Saint-Laurent, Premier Ministre du Canada, et à Son Exc. M. l'Ambassadeur Jean Desy, l'original du rapport du Capitaine de vaisseau Belvèze, commandant la corvette La Capricieuse, sur son voyage aux rives du Saint-Laurent.

J'avais demandé à M. le Sénateur André Dulin, Président du Conseil Général de la Charente-Maritime, et à M. Robert Holveck, Préfet de ce département, d'être présents. Tous deux avaient bien voulu répondre à mon appel. Je lus à haute voix les lignes impressionnantes de l'Officier français :

L'arrivée de La Capricieuse était connue d'avance, et partout les populations accouraient à la côte, la saluant de leurs hourrah et de salves de mousqueterie ; le long de la magnifique île d'Orléans, malgré une pluie battante, les habitants, tous d'origine française, saluaient de l'intérieur des maisons ou bravaient le mauvais temps en courant le long du rivage pour suivre plus longtemps les mouvements de la corvette.

Je proposai à mes éminents visiteurs d'organiser une exposition qui, en 1955, célébrerait le centenaire du fameux voyage. J'ajoutai qu'elle pourrait avoir lieu à La Rochelle, principal port d'armement français pour le Canada, lieu d'embarquement de tant de sujets des rois Louis XIV et Louis XV à destination de la Nouvelle France.

Mon offre fut adoptée d'enthousiasme.

Et voici le projet sur pieds après d'inévitables traverses administratives et financières, grâce au bienveillant appui de M. Jean Berthoin, Ministre de l'Éducation Nationale, et de M. Jean Desy ; grâce à la libéralité du Conseil Général de la Charente-Maritime et de la Direction Générale des Arts et Lettres, grâce à tous les conservateurs et propriétaires des collections publiques et privées qui nous ont prêté leurs documents et leurs objets, et notamment grâce à M^{me} de Saint-Affrique, Conservateur de la Bibliothèque de La

Rochelle ; grâce enfin au talent de mes collaborateurs, MM. Bernard Mahieu, Archiviste aux Archives Nationales, et Marcel Delafosse, Archiviste en Chef de la Charente-Maritime, maîtres de l'œuvre, et à M. Olivier de Prat, Archiviste aux Archives Nationales, parfait connaisseur de nos Archives de mer et d'outre-mer.

L'événement méritait notre effort commun. Comme le rappelait M. Jean Desy dans un récent numéro de la revue *Vie et Langage*, Chateaubriand écrivait en 1822 : « Nous sommes exclus du nouvel univers où le genre humain recommence... Déshérités des conquêtes de notre courage et de notre génie, à peine entendons-nous parler dans quelque bourgade de Louisiane ou du Canada, sous une domination étrangère, la langue de Colbert et de Louis XIV. Elle n'y reste que comme un témoin des revers de notre fortune et des fautes de notre politique. » Paroles désenchantées de l'Enchanteur ! Elles trahissent le sentiment de nostalgie et d'humiliation que les Français éprouvaient en pensant au Canada depuis le Traité de Paris. On peut dire que notre conscience nationale a été allégée d'un point de regret et de malaise le jour où il n'y eut plus la moindre gêne dans nos relations avec nos frères perdus.

Or, c'est le voyage de *La Capricieuse* qui a marqué cette date capitale dans l'histoire des relations franco-canadiennes. Pour la première fois depuis l'abandon de 1763, les Canadiens voyaient des Français débarquer dans leur pays en mission officielle, sous le pavillon national.

Ce voyage, rendu possible par la politique d'association que la France et l'Angleterre pratiquaient alors en Orient, fut le signe de la renonciation de notre pays à toute revendication territoriale sur le Canada. Il permit aux Canadiens et aux Français de cultiver franchement l'amitié à laquelle les inclinait leur communauté de langue et de souvenirs, plus étroite d'année en année.

M. de Roquebrune a raconté dans un bel article de la *Revue des Deux Mondes* qu'un vieillard malade se fit amener l'un de nos marins « pour que je voie, dit-il, des yeux qui ont vu la France ».

Dans une note que je rédigeai, après la visite du Premier Ministre canadien, je rappelai, après avoir évoqué ces souvenirs, que le principal foyer de notre langue et de notre culture dans le Nouveau Monde est le Canada, cet « empire des bois et des blés », qui a su devenir, par un miracle d'énergie, la troisième puissance industrielle du globe. Pour ne citer que deux faits, ajoutai-je, n'est-ce pas au Canada que se trouve la plus grande ville française après Paris (Montréal) ? Les Universités canadiennes ne donnent-elles pas des cours de vacances où, non seulement la jeunesse de l'Amérique anglo-saxonne, mais celle de l'Amérique latine viennent apprendre le français ou se perfectionner dans notre langue ?

Un des avantages des expositions organisées par la Direction des Archives de France est de révéler des documents ignorés ou oubliés dont la connaissance profite aux érudits.

Celles dont j'avais chargé en 1953-1954 M. Bernard Mahieu sur « Fénélon » et sur « Bossuet et l'Histoire » avaient été déjà, à cet égard, fructueuses. Ce chercheur a mis la main, grâce à la bienveillance de MM. de Saint-Sulpice, dans leurs riches archives sur le plus ancien plan de Montréal connu jusqu'à présent, des plans de la bataille du Fort Carillon, dernier succès des armes françaises au Canada, avec la disposition des armées, un mémoire intitulé « Pourquoi nous devons garder le Canada », qui semble avoir été rédigé en 1758 et peut être attribué au Chevalier de Levis, tous documents inconnus ; enfin l'original du contrat des Associés de Montréal, qui est à la base, en 1642, du développement économique de cette grande cité. Notre exposition aura permis à M. de Prat de repérer tous les plans du Canada de la période française et d'en dresser l'inventaire grâce à une longue recherche dans les fonds dispersés des Colonies, du Service hydrographique, à la Bibliothèque du Service Historique de la Marine, ainsi qu'aux Archives Nationales elles-mêmes. Elle montrera enfin une partie de la riche documentation que possèdent les Archives de la Charente-Maritime sur les relations franco-canadiennes.

On me permettra de terminer cette brève préface par deux remarques :

1° Les Archives françaises, qui sont sans doute les plus riches du monde, constituent un instrument incomparable et trop longtemps négligé de compréhension internationale et de rayonnement français.

Pour faire bref, je me borne à en donner pour preuve le calendrier des manifestations de la Direction des Archives de France, qui ont un caractère international, pour les semaines qui entourent le moment où j'écris ces lignes :

— 25-28 avril, deuxième Conférence de la Table Ronde des Archives, institution que j'ai créée en 1954 et qui, réunie cette année à Namur, avec l'appui très actif des Archivistes belges, a groupé les représentants de quinze nations, dont dix Directeurs généraux.

— 24 mai-27 juin, à l'Hôtel de Rohan, exposition France-Brésil.

— 9 juillet-31 août, exposition France-Canada à La Rochelle.

— Après les vacances, au Palais Soubise, exposition France-Ecosse.

Sans parler de manifestations de caractère plus intime, telle que la présentation à Lady Jebb, Ambassadrice de Grande-Bretagne en France, de documents relatifs à son bisaïeul et à son trisaïeul,

les grands ingénieurs franco-anglais Brunel, ou le si émouvant pèlerinage de hautes personnalités brésiliennes et françaises à Provins, patrie du Chevalier de Villegaignon.

2° Lorsque M. le Président Dulin, appuyé par M. le Préfet Holbeck, a présenté au Conseil Général de la Charente-Maritime la proposition que je lui avais soumise, l'Assemblée départementale l'a votée à l'unanimité, sans distinction de partis. Le grand exemple qu'elle a ainsi donné prouve que, lorsqu'il s'agit de rendre hommage à une noble nation, qui demeure comme une partie de notre chair, toutes nos querelles s'évanouissent ; il n'y a plus que des Français.

Charles BRAIBANT,
Directeur des Archives de France,
Président d'Honneur du Conseil International
des Archives.

LISTE DES PRÊTEURS

MUSÉES

Mobilier National.
Musée de l'Homme.
Musée Jacquemard André.
Musée de Versailles.
Musée du Donjon, Niort.
Musée de la Marine, Rochefort.
Musée d'Orbigny-Bernon, La Rochelle.
Musée de Saintes.

ARCHIVES

Archives Nationales.
Archives du Ministère de la France d'Outre-Mer.
Archives départementales de l'Aube.
Archives départementales de la Charente-Maritime.
Archives départementales de la Gironde.
Archives départementales de l'Ille-et-Vilaine.
Archives départementales de la Loire-Inférieure.
Archives départementales de la Haute-Marne.
Archives départementales des Basses-Pyrénées.
Archives départementales de la Seine.
Archives départementales de la Seine-Maritime.
Archives départementales des Deux-Sèvres.
Archives départementales de la Vienne.
Archives municipales de Nantes.
Archives municipales de Troyes.
Archives du port de Rochefort.
Service historique de la Marine.
Service hydrographique de la Marine.

BIBLIOTHÈQUES

Bibliothèque Nationale.
Bibliothèque de l'Arsenal.
Bibliothèque du Muséum National d'Histoire Naturelle.
Bibliothèque du Ministère de la Guerre.
Bibliothèque de l'Inspection du Génie.
Bibliothèque Municipale de Bordeaux.
Bibliothèque Municipale d'Evreux.
Bibliothèque Municipale de La Rochelle.
Bibliothèque Municipale de Rouen.
Bibliothèque Municipale de Versailles.

MUSÉES, ARCHIVES ET COLLECTIONS PRIVÉES

Cathédrale de La Rochelle.
Eglise Saint-Sauveur de La Rochelle.
Eglise de Saint-Agnant.
Séminaire des Missions étrangères.
Compagnie de Saint-Sulpice.
Hôtel-Dieu de La Flèche.
Hôpital Saint-Julien de Laval.
Hôpital de La Rochelle.
Hospice des Orphelins de la Marine, Rochefort.
Chambre de Commerce de La Rochelle.
Musée Mestreau, Saintes.
Sœur Marie du Sacré-Cœur de Marie.
M^{me} de Brossac de Vazeltes.
M. Balmès.
M. le Chanoine Barbotin.
M. Bonnaud.
M. Dahl.
M^e Farce.
M. le duc de Levis Mirepoix.
M. Gilbert.
M. Mérilleau.
M. de Montalembert.
M. le marquis de Montcalm.
M^{llo} Pellerin.
M. Ferry.
M. Resca.
M. l'abbé Tonnellier.

SECTION I

La découverte et les premiers établissements

JACQUES CARTIER

1. ATTRIBUTION à Jean de Vimont, pour l'armement de navires destinés à l'expédition de Jacques Cartier, d'une somme de 6.000 livres. Signature autographe de François I^{er}, 31 décembre 1542.

Arch. Nat., J 961, n° 7.

2. SCEAU de François I^{er}. Moulage.

Arch. Nat., DD 93.

3. BRIEF RÉCIT de la navigation faite es yslles de Canada, par Jacques Cartier, Paris, 1545, in-8°.

Bibl. de Rouen.

4. SIGNATURE de Jacques Cartier au bas d'un acte de baptême, 24 juin 1521.

Arch. dép. d'Ille-et-Vilaine,
Registre paroissial de Saint-Malo.

5. TESTAMENT de Jacques Cartier, capitaine et maître pilote du Roi es Terres Neuves et de Catherine Desgranges, son épouse, enregistré au Greffe de la Juridiction de Saint-Malo le 12 novembre 1541.

Arch. dép. d'Ille-et-Vilaine,
Juridiction de Saint-Malo, 1540-
1543.

6. MENTION marginale de la mort de Jacques Cartier, le mercredi 1^{er} septembre 1557.

Arch. dép. d'Ille-et-Vilaine,
Juridiction de Saint-Malo, 1557.

LA ROCQUE DE ROBERVAL ET SON PILOTE JEAN FONTENEAU,
DIT ALFONCE DE SAINTONGE

7. LETTRES PATENTES de François I^{er} nommant Lieutenant général Jean de La Rocque, seigneur de Roberval, et lui permettant d'emmener des gens de guerre et des artisans dans les pays transmarins, 15 janvier 1541.
Arch. Nat., K 1232.
8. PROCURATION donnée par Jean Fonteneau, dit Alfonce, capitaine pilote de mer, et Valentine Alfonce, sa femme, 21 mars 1541.
Arch. dép. de la Charente-Maritime, Minutes Lecourt.
9. INSTRUCTIONS de Roberval confiant à Paul d'Auxillon, sieur de Sauveterre, la mission de désarmer, à La Rochelle, deux navires de la flotte du Canada. Signature autographe de Roberval, 11 septembre 1543.
Arch. Nat., K 1232, n^o 38.
10. LES VOYAGES AVENTUREUX du capitaine Jean Alfonce, saintongeois, contenant les règles et enseignements nécessaires à la bonne et seure navigation. Poitiers, s. d., in-4^o.
Bibl. de l'Arsenal.
11. LA COSMOGRAPHIE avec l'espère et le régime du Soleil et du Nord, par Jean Alfonce (f^o 183. Mon avis est tel que si la terre de Canada estoit labourée et plaine de gens qu'elle seroit aussi chaulde que La Rochelle).
Bibl. Nat., ms. fr. 676.
12. LE VRAY et naïf pourtrait du plant et forteresses de La Rochelle, gravure de Jean Le Fèvre, tailleur d'histoires, xvi^e siècle.
Musée d'Orbigny, La Rochelle.
13. FAUCONNEAU en bronze, xvi^e siècle, trouvé à La Rochelle.
Musée d'Orbigny, La Rochelle.

LE CANADA D'APRÈS LES COSMOGRAPHIES
ENTRE CARTIER ET CHAMPLAIN

14. COSMOGRAPHIE universelle de Guillaume Le Testu, 1555, cartes manuscrites en couleurs avec textes explicatifs.
Bibl. du Ministère de la Guerre.
15. AMERICÆ sive novi orbis nova descriptio, carte en couleurs du Theatrum orbis Terrarum d'Abraham Orteluis, 1570.
Bibl. de la Société de Géographie.

16. LA COSMOGRAPHIE universelle d'André Thevet, Paris, 1575, in-8°.
Bibl. de l' Arsenal.
17. LES SINGULARITÉS de la France Antartique, d'André Thévet. S. 1 n. d. (page 151 : Comment les Canadiens chassent le cerf et autres bêtes sauvages).
Bibl. du Muséum National.
18. LES PREMIÈRES OEUVRES de J. Devaulx, 1583. Mss. sur vélin. Cartes marines. Dessins coloriés. Lettres ornées.
Bibl. Nat., Ms. fr. 150.
19. LES TROIS MONDES, de Lancelot Voisin, sieur de La Popellinière, Paris, 1582, in-8°. Planche reproduisant la carte des Trois Mondes sur une mappemonde déployée.
Bibl. de l' Arsenal.
20. LES HEURES à l'usage de Paris. Paris. Kerver, 1551, in-12. Reliure aux Peaux-Rouges.
Bibl. de Versailles, Res. C 240.

PIERRE DU GUA, SIEUR DE MONS

21. ASSOCIATION entre Pierre du Gua, sieur de Mons, Lieutenant général au pays de l'Acadie, et Samuel Georges, marchand de La Rochelle, pour une sixième partie dans la traite des pelleteries et pêcheries de l'Acadie, 10 février 1604.
Arch. dép. de la Seine-Maritime, Tabellionage de Rouen, Meubles.
22. ETABLISSEMENT du sieur de Monts en la charge de Lieutenant général de l'Acadie, Canada et autres endroits de la Nouvelle France, 16 mars 1605.
Arch. Nat., Colonies, F3 3.
23. CONTRAT d'affrètement du « Jonas », maître Fabien de Meris-coiena, par Jean Macain, au nom du sieur de Mons, pour la pêcherie des baleines et la troque des pelleteries au lieu de Canada, 4 avril 1605.
Bibl. de La Rochelle, Ms. 1813.
24. HISTOIRE de la Nouvelle France contenant les navigations, découvertes et habitations faites par les Francois es Indes occidentales et Nouvelle France... par Marc Lescarbot. Paris. Jean Millot, 1609, in-8°. (Lescarbot s'embarqua en 1605 à La Rochelle sur le « Jonas ».)
Bibl. de La Rochelle.

25. AUTORISATION accordée à Du Gua de faire le trafic des four-
rures, 1608.

Bibl. Nat., mss. fr. 18.176.

26. LE DONJON de Pons, dont Pierre du Gua fut gouverneur,
gravure de Chastillon, xvii^e siècle.

Musée Mestreau, Saintes.

SAMUEL CHAMPLAIN

27. HENRI IV, buste en bronze par J. Warin.

Musée Jacquemard André.

28. RICHELIEU, buste en céramique, fin xvii^e siècle.

Collection de M. Balmès.

29. LOUIS XIII, médaille, 1670.

Bibl. Nat., Médailles.

30. RICHELIEU, médaille, 1631.

Bibl. Nat., Médailles.

31. CONDÉ (Henri II de Bourbon, Prince de), Vice-Roi de la Nou-
velle France, 1588-1646, gravure de Montcernet.

Bibl. Nat., Estampes, N².

32. SOISSONS (Charles de Bourbon, comte de), estampe.

Bibl. Nat., Estampes, N².

33. ARRÊT du Conseil du Roi permettant aux capitaines Colom-
bier, Prévert et Pontgravé d'armer à Saint-Malo trois navires
destinés au trafic commercial et à l'exploration de la Nouvelle
France. Signatures autographes de Sully, Bellièvre et Lau-
bespine, 13 mars 1603. (A bord d'un de ces navires s'est
embarqué Champlain.)

Arch. Nat., E 5A, f^o 248.

34. CONTRAT de mariage de Samuel Champlain, signé de sa main,
27 septembre 1610.

*Arch. Nat., Minutier Central,
LXXV, 108.*

35. LES VOYAGES du sieur de Champlain, xaintongeois, capitaine
ordinaire pour le Roy. Paris, 1613, in-4^o.

Bibl. Nat., LK12, 719.

36. QUITTANCE signée Champlain, 22 juillet 1617.

*Arch. Nat., Minutier Central,
CXVIII, 830.*

37. PLAN de Blavet en 1626 (Le Port-Louis), où Champlain s'embarqua pour Cadix sur le « Saint-Julien ».
Arch. dép. d'Ille-et-Vilaine.
38. ARTICLES accordés par le Roy à la Compagnie de la Nouvelle France, le 29 avril 1627.
Arch. Nat., AD+.
39. SIGNATURE de Charles Leber, sieur de Carlo, ingénieur et géographe du Roi, sergent-major de Brouage, auquel Champlain portait bonne et vraie amour naturelle, 9 août 1628.
Arch. dép. de la Charente-Maritime, Minutes Gouin.
40. BROUAGE, gravure de Chastillon, xvii^e siècle.
Musée Mestreau, Saintes.
41. IMAGE de Notre-Dame de Recouvrance des Pères Cordeliers de Pons, dont Champlain introduisit le culte au Canada. Gravure, xvii^e siècle.
Collection de M. l'Abbé Tonnelier.
42. FRITILLAIRE impériale, dessin de Robert, xvii^e siècle. (Cette fleur, très en vogue au xvii^e siècle, servit de motif ornemental aux brodeuses canadiennes, notamment à Mère Marie de l'Incarnation.)
Bibl. du Muséum National, Velins, VII, 38.
- 42 bis. CASTOR, dessin de Wailly.
Bibl. du Muséum National, Velins, LXII, 21.
43. ARTICLES accordés au sieur de Caen pour prendre possession du fort de Québec, 2 décembre 1632. Imprimé.
Arch. Nat., Colonies, F3 3.
44. BRIÈVE RELATION du voyage de la Nouvelle France fait au mois d'avril dernier [1632] par le P. Paul Le Jeune, de la Compagnie de Jésus [Supérieur de la Résidence de Québec], envoyée au R.P. Barthelemy Jacquinot, provincial de la même Compagnie en la province de France. Paris, 1632.
Bibl. d'Evreux, b 1279.
45. ARRÊT du Parlement de Paris sur l'appel fait par Jacques Hersant et Marie Camaret, sa femme, contre l'exécution du testament de Champlain, 15 mars 1639.
Arch. Nat., X 1 B 5424.

47. HISTORIÆ Canadiensis ad annum MDLVI libri X, par Fr. Ducreux. Paris, 1664.

Bibl. de La Rochelle.

48. LE CANADA fait par le sieur de Champlain, 1664.

Serv. Hydrogr. de la Marine,
Atlas 4044 B, carte n° 6.

EN ACADIE ET A QUÉBEC, APRÈS CHAMPLAIN

49. NOMINATION par Charles de Saint-Etienne, sieur de la Tour, de Gaspard de Biencourt comme son lieutenant en Acadie, 18 décembre 1632, avec à la suite le vidimus des lettres de provision de Charles de Saint-Etienne comme Lieutenant général de la côte d'Acadie.

Arch. dép. de la Charente-Maritime, Minutes Chesneau.

50. ORDONNANCE de la main du Commandeur de Razilly, 16 août 1635, sur une supplique de Nicolas Le Creux, relative à l'attaque par les sauvages du fort de Canceau à l'instigation de Jean Thomas, capitaine rochelais, et certificat de Jean Augier, apothicaire du fort.

Arch. dép. de la Charente-Maritime, B 5654, n° 147-149.

51. CONVENTIONS entre Charles de Menou, Seigneur d'Aulnay, Lieutenant général en la côte de l'Acadie, et Emmanuel Leborgne, marchand de La Rochelle, qui sera chargé des envois des marchandises aux habitations de Port-Royal, la Heve et Pentagouet, et charte-partie entre les mêmes pour le navire « Le Saint-Elie », 16 mai 1642.

Arch. dép. de la Charente-Maritime, Minutes Teuleron.

52. OBLIGATION à la grosse aventure de Noël Juchereau, commis de la Communauté des habitants de la Nouvelle France, à Ogier Duchanin, marchand banquier, de 21.800 livres sur les navires le « Grand Cardinal », la « Notre-Dame » et le « Saint-Sauveur », 1^{er} juillet 1648.

Arch. dép. de la Charente-Maritime, Minutes Michelon.

53. ORDRES pour le voyage de France 1650 de la part du Conseil établi pour les affaires de la Nouvelle France et instruction au sieur Jean Garos, marchand de La Rochelle, qui est prié de prendre la commission des affaires de la Communauté de la Nouvelle France, 1651.

Arch. dép. de la Charente-Maritime, Minutes Teuleron.

ROLE DES PORTS FRANÇAIS DANS LA DÉCOUVERTE

54. NAVIRE sculpté à la façade sud de l'Hôtel de Ville de La Rochelle. Moulage.
55. ACTE relatif à des pêcheurs bretons et à leur poisson « qu'ils avoient esté querir et pescher es parties de Terre-Neuve », 1510. (Un des premiers documents français sur Terre-Neuve.)
Arch. dép. de la Loire-Inférieure,
B 21, f° 15.
56. PROCURATION de Jean Boisseau, marchand de La Rochelle, pour recevoir sa part de pêche provenant de la « Marie du Blavet » qu'il a affretée « pour le voyage de la Terre-Neuve », 17 décembre 1523.
Arch. dép. de la Charente-Maritime, Minutes Hemon.
57. SCHÉMA de navire terre-neuvier normand, xvi^e siècle.
Bibl. Nat., Ms. fr. 24269, f° 55.
58. PROCURATION de Jean Macain au sujet des balles de castors envoyées à Koenigsberg, 19 mai 1603.
Bibl. de La Rochelle, Ms. 1810.
59. CONVENTIONS entre plusieurs marchands rochelais et un maître de navire basque pour l'envoi de « L'Aigle d'Or » à la pêche des baleines et la troque des marchandises et pelleteries avec les sauvages de Tadoussac, 24 mars 1611. (Champlain revint en 1611 du Canada sur un navire rochelais.)
Arch. dép. de la Charente-Maritime, Minutes Cousseau.
60. CONVENTIONS entre Jean Prou, Samuel Georges et autres marchands rochelais pour le voyage du navire le « Jean de La Rochelle », maître Daniel Bragneau, qui va « au lieu de Mentanne, dans la Grande Rivière du Canada, en la Nouvelle France », 15 mars 1616.
Arch. dép. de la Charente-Maritime, Minutes Chesneau.
61. ORDONNANCES de Louis XIII et de Richelieu nommant un capitaine pour la « Sainte-Anne », un des quatre navires équipés par Saint-Jean-de-Luz et Ciboure pour la protection des navires basques allant à la « pêche des morues et trafic des pelleteries es terres neuves de la Nouvelle France », 1627.
Arch. dép. des Basses-Pyrénées, dépôt de Ciboure.

62. SCEAU de la ville de Biarritz. Moulage.
Arch. Nat., DD.
63. HARPON à baleines, modèle ancien.
Collection de M. Ferry.
64. LA PÊCHE à la baleine, planches gravées en couleurs.
Collection de M. Ferry.

SECTION II

De l'Ancienne à la Nouvelle France

LE DÉPART DES ENGAGÉS

65. SCÈNE de la vie paysanne, peinture anonyme, xvii^e siècle, école des Le Nain.
Musée de Saintes.
66. VOYAGEURS à l'auberge, peinture de Mathieu Le Nain, xvii^e siècle.
Collection de M. Eygun.
67. CONTRAT de Société entre Robert Giffard et Pierre Le Bouyer pour envoi d'hommes et de marchandises au Canada, avec quittance autographe de Giffard, 12 mars 1634.
Etude de M^e Fiacre, notaire à Moûtagne.
68. ROLE du navire « Le Saint-Jean » parti le premier jour d'avril 1636 pour aller en la Nouvelle France. (Nicolas Le Creux et sa famille, « hommes de travail » venus avec lui, « paysans d'Anjou », « charpentiers qui sont allés faire navire », sauniers qui sont allés pour faire des marais », matelots.)
Arch. dép. de la Charente-Maritime, B 5654, n^o 105.
69. CARTE de France indiquant l'origine des matelots et passagers du « Saint-Jean ».
Arch. dép. de la Charente-Maritime.
70. ENGAGEMENT par Pierre Gaigneur, marchand de La Rochelle, de Mathurin Villeneuve, de Sainte-Marie-de-Ré, pour aller à Québec travailler pendant trois ans moyennant soixante-quinze livres tournois par an, 31 mars 1665.
Arch. dép. de la Charente-Maritime, Minutes Teuleron.

71. HISTOIRE de Mathurin Villeneuve, racontée par le Cardinal Villeneuve.
Bulletin des Amitiés Canadiennes, 1939.
72. PHOTOGRAPHIE du Cardinal Villeneuve, archevêque de Québec, prise à la sortie de l'église de Sainte-Marie-de-Ré, paroisse de son ancêtre Mathurin Villeneuve.
Collection de M. le Chanoine Barbotin.
73. CARTE partielle de l'île de Ré montrant Sainte-Marie et ses alentours, berceau de la famille Villeneuve, début du xviii^e siècle.
Arch. dép. de la Charente-Maritime.
74. ROLE des gens engagés par M. Desjardins pour le sieur de La Tour pour aller au Fort Saint-Jean, 6 avril 1643. (Parmi eux, Isaac Mainvielle de Fribourg, Jean Laurans, dit Saint-Laurans.)
Arch. dép. de la Charente-Maritime, Minutes Cherbonnier.
75. LISTE des passagers embarqués dans le « Navire Noir » de Hollande, commandé par Pierre Fillye, pour aller à Québec, 1664. (Avec le commentaire de cette liste par le R.P. Godbout : « Les émigrants de 1664 », dans « Mémoires de la Société Généalogique Canadienne Française », 1951.)
Arch. dép. de la Charente-Maritime, B 5665, n° 110.
76. DOCUMENTS sur la descendance canadienne d'engagés du xvii^e siècle.
Communication des familles Girard et Gilbert.
77. LETTRES PATENTES au sujet des engagés et fusils qui doivent être portés par les navires marchands dans les colonies des îles françaises de l'Amérique et de la Nouvelle France, 1728. Avec lettre d'envoi du Parlement de Bordeaux.
Arch. dép. de la Charente-Maritime, B 111.
78. ENGAGEMENT par Claude de Razilly de Jean Cendre et Pierre Gaborit, sauniers, pour construire des marais salants à la côte de l'Acadie, 1^{er} mars 1636.
Arch. dép. de la Charente-Maritime, Minutes Jupin.

79. RELATION du voyage de Port-Royal de l'Acadie de M. Diereville. Rouen, 1708. (« De puissantes digues que les Acadiens appellent des aboteaux et voicy comment ils font... »)
Bibliothèque Nationale.
80. PLAN d'un marais salant, avec la représentation des outils de sauniers, copie d'un dessin de Claude Massée, début du XVIII^e siècle.
Bibl. de La Rochelle.
81. OUTILS de saunier qui sont représentés sur le dessin de Massée : boguet, surgeon, sigoge, rouable, mannequin, panier, nasses tressées ou bourgnés. (Les « Sauniers des Iles » de Ré et d'Oleron et de La Rochelle, engagés dès 1636 pour l'Acadie, ont laissé dans le vocabulaire acadien des termes caractéristiques : aboteaux, la Prée, mizotte, barges, bourgnés... — Communication de M^{lle} Massignon.)
Collection de M. Resca.
82. LETTRE de Colbert relative à l'envoi d'hommes et de femmes au Canada.
Bibl. Nat., Ms. fr. 8027.
83. ETAT des marchandises et victuailles qui se trouvent rester de la cargaison faite dans le navire le « Saint-Jean » pour le voyage de la Nouvelle France, 1635. (« Ferremens pour les laboureurs, un marteau et forge à battre faux et 2 anneaux, 2 fourches de fer, 6 faucilles et 6 marochons... » « ...Choses pour les Capucins : un tabernacle et 6 chandeliers. »)
Arch. dép. de la Charente-Maritime, B. 5654, n° 102.
84. ARAIRES et charrues, planche gravée des « Eléments d'agriculture » de Duhamel du Monceau, Paris, 1762. (Les paysans des provinces françaises de l'Ouest emportèrent en Acadie et au Canada leurs instruments aratoires ou la manière de les fabriquer, ce qui se marqua par exemple dans les noms donnés par eux à diverses parties de la charrue. — Communication de M^{lle} Massignon.)
Bibl. de La Rochelle.
85. FAÇON des foins et moisson, planche gravée de l'Encyclopédie ou Dictionnaire raisonné des Lettres et des Sciences, Paris, 1762.
Bibl. de La Rochelle.
86. OUTILS d'artisans et de paysans utilisés à la fois dans les provinces de l'Ouest et au Canada : faux, faucille, fléau, burgaud (coquillage perforé servant de porte-voix), broie pour le chanvre. (Les parlers acadiens et canadiens conservent de nombreux termes empruntés aux parlers de l'Ouest de la France qui montrent le transport des techniques. — Communication de M^{lle} Massignon.)
Musée du Donjon, Niort.

87. CARTE des paroisses d'origine de Normandie, Perche, Maine et confins d'Anjou de la première génération canadienne, d'après les travaux de Vaillancourt et M. Gaucher.
Arch. dép. de la Charente-Maritime.
88. CARTE de France montrant le rôle de La Rochelle comme port d'embarquement pour le Canada aux xvii^e et xviii^e siècles, établie d'après les travaux de MM. Debien et Gaucher.
Arch. dép. de la Charente-Maritime.
89. CARTE des paroisses d'Aunis, Poitou, Saintonge et Angoumois d'où sont venus des « engagés » embarqués à La Rochelle pour le Canada, établie d'après les travaux de MM. Debien et Gaucher.
Arch. dép. de la Charente-Maritime.
90. CARTE des provinces de France indiquant leur part dans le peuplement du Canada français, établie d'après les travaux du R. P. Godbout.
Arch. dép. de la Charente-Maritime.
- 90 bis. — SCÈNES de la vie rurale, estampes, xvii^e siècle.
Bibl. Nat., Estampes.

LES FONDATEURS DE MONTREAL

91. TABLEAU allégorique représentant les trois vertus théologiques au-dessus du port de La Rochelle et d'une scène coloniale, peinture anonyme, xviii^e siècle.
Hôpital de La Rochelle.
92. JÉRÔME LE ROYER DE LA DAUVERSIÈRE, peinture anonyme, xvii^e siècle.
Hôpital Saint-Julien, Laval.
93. JEANNE MANCE, peinture anonyme, xvii^e siècle.
Hôtel-Dieu de La Flèche.
94. ENGAGEMENT par Jérôme Le Royer de la Dauversière, au nom de MM. les associés de la Conversion des Sauvages de la Nouvelle France, de François Lardereau, matelot canonier de Brouage pour aller à Montréal, 20 avril 1644.
Arch. dép. de la Charente-Maritime, Minutes Teuleron.

95. ENGAGEMENT par Jérôme Le Royer de la Dauversière, d'André Bourget et autres maçons tailleurs de pierre pour Montréal, 8 juin 1659. Une des dernières signatures de J. Le Royer.
Arch. dép. de la Charente-Maritime, Minutes Demontreau.
96. NANTES au milieu du xvii^e siècle, époque du départ de la recrue de 1653 pour Montréal.
Arch. mun. de Nantes.
97. LA VILLE de La Rochelle, capitale du pays d'Aunis, gravure d'Aveline, xvii^e siècle.
Bibl. de La Rochelle.
98. PROMESSE de Jeanne Mance à Jacques Mousnier de payer le passage d'Olivier Charbonneau et autres engagés pour Montréal, 21 juin 1659, avec quittance de paiement, 1664.
Arch. dép. de la Charente-Maritime, Minutes Demontreau.
99. RÉCIT autographe de sa guérison, par Jeanne Mance, 2 févr. 1659.
Arch. de la Compagnie de Saint-Sulpice.
100. LANGRES, vue générale, gravure anonyme, xvii^e siècle.
Arch. dép. de la Haute-Marne.
101. LANGRES, plan manuscrit, xvii^e siècle.
Arch. dép. de la Haute-Marne.
102. LANGRES, vues des remparts et des portes, dessins anonymes, xix^e siècle.
Arch. dép. de la Haute-Marne.
103. ACTE de baptême de Paul Chomedey, Neuville-sur-Vanne, 5 janvier 1612.
Arch. dép. de l'Aube, 4 E.
104. PLAN du quartier Saint-Jean à Troyes, xvii^e siècle, montrant l'aspect des maisons et des rues au temps de Marguerite Bourgeoys.
Arch. dép. de l'Aube, 48 H, 389.
105. PLAN de Troyes, xvii^e siècle, montrant la Belle-Croix devant laquelle se trouvait la maison des Bourgeoys.
Arch. dép. de l'Aube, 48 H, 389.
106. ACTE de baptême de Marguerite Bourgeoys, Troyes, 17 avril 1620.
Arch. mun. de Troyes, registre des baptêmes et des mariages, 1618-1623.

107. INVENTAIRE de la maison de Marguerite Bourgeoys, après la mort de sa mère, 1639. (On remarque, à côté des meubles, un livre in-f° intitulé « Les fleurs de la Vie des Saints » et une quantité de livres de divers auteurs, une image de sainte Barbe en or garnie d'une perle, un tableau peint à l'huile où est représenté saint Jean prêchant dans le désert...)

Arch. dép. de l'Aube, 2 E.

108. DESCRIPTION générale de l'île de Montréal, 15 octobre 1702.
Arch. de la Compagnie de Saint-Sulpice.

UNE FAMILLE DE COLONISATEURS : LES DENYS

109. LETTRE de Nicolas Denys, datée de Chedabouctou, 15 août 1660, et adressée à « Monsieur Duquesne, chef d'Escadre des vaisseaux du Roy ».

Arch. dép. d'Ille-et-Vilaine, E 248.

110. QUITTANCE de paiement d'une somme de 100 livres donnée par Simon Pierre Denys de Bonnaventure, capitaine de frégate, au trésorier de la Marine, pour prix « d'un canot d'escorce du Canada ».

*Bibl. de La Rochelle, Ms. 628,
f° 114.*

111. LA LOUISE de Canada, commandée par M. de Bonnaventure. Ex-voto, peinture anonyme, xviii^e siècle.

Cathédrale de La Rochelle.

LE COMMERCE

113. LA NOTRE-DAME du Port de Salut, peinture anonyme, 1664, toile donnée par le négociant rochelais Richard Butler. (La famille Butler arma à plusieurs reprises pour le Canada et Terre-Neuve aux xvii^e et xviii^e siècles).

Cathédrale de La Rochelle.

114. EX VOTO, navire de cinquante canons, peut être armé en guerre et marchandises. Coque du milieu du xviii^e siècle, mâture refaite postérieurement.

Eglise Saint-Sauveur, La Rochelle.

- 114 bis. CARIATIDE de poupe, bois doré, école de Puget.

Collection de M. Mérilleau.

115. FACTURE et compte de 234 peaux d'origneaux chargés dans le Serpent doré pour compte de M. Abraham Chapman et adressés à M. Henri Portez, à Hambourg. La Rochelle, 26 mars 1672.
Arch. dép. de la Charente-Maritime, B 5672.
116. ROLE d'équipage de « L'Espérance », capitaine A. Chaviteau, pour le voyage de Québec, signé de l'Intendant Demuin, et Ordonnance du Roi, signée Louis et contresignée Colbert, pour laisser sortir du port de La Rochelle ce navire, le « Saint-Joseph » et le « Mouton », 1678.
Arch. dép. de la Charente-Maritime, B. 5677, n^{os} 134 et 136.
117. CARGUE générale des marchandises chargées à bord de la « Catherine », capitaine Guillaume Hurtin, pour porter en Canada et îles de l'Amérique, 1681, avec un certificat des maîtres apothicaires et chirurgiens pour le coffre du vaisseau.
Arch. dép. de la Charente-Maritime, B 5681, n^{os} 187-189.
118. CONTRAT d'affrètement de « L'Aimable », de La Rochelle, pour l'Amérique septentrionale, par Cavelier de la Salle, signée de lui, 5 juin 1684.
Arch. dép. de la Charente-Maritime, *Minutes Rivière*.
119. ARRÊT du Conseil d'Etat du 24 mars 1685 « par lequel Sa Majesté ordonne qu'il sera levé à son profit un écu pour chacune livre pesant de peaux de castors ». Imprimé, in-8^o.
Arch. dép. de la Loire-Inférieure, C 743.
120. ETAT des marchandises chargées dans le navire « L'Honoré », de La Rochelle, pour Québec, 1684.
Arch. dép. de la Charente-Maritime, B. 5682, n^o 367.
121. LIVRE-JOURNAL de Mathieu Houton, marchand pelletier, demeurant rue Vieille-Cordonnerie, à Paris, 23 juillet 1680 : « Vente de la moittiee d'une partye de marchandise de Canadas ».
Arch. dép. de la Seine, D 5 B6, prov. 370.
122. COMPTE que rend le capitaine Chiron de la vente de la cargaison du navire « Le Fier », faite à Québec, 1^{er} septembre 1725.
Arch. dép. de la Charente-Maritime, B. 355.

123. PLAN manuscrit en couleurs de La Rochelle en 1736, avec une vue cavalière de la ville.
Serv. hist. de la Marine, Bibl., n° 107.
124. LEFEBVRE (Marc-Antoine), peinture anonyme, xviii^e siècle. (M. A. Lefebvre, négociant rochelais, directeur de la Chambre de Commerce, envoya au Canada son navire, le « Marc-Antoine »)
Chambre de Commerce de La Rochelle.
125. REGISTRE des soumissions de l'Amirauté de La Rochelle : Départ pour Québec du « Marc Antoine », appartenant à M. A. Lefebvre.
Arch. dép. de la Charente-Maritime, B. 250.
126. CARTE sur les principaux pays de l'Amérique tant septentrionale que méridionale avec les noms et la route des voyageurs et plusieurs scènes gravées : manège et industrie des castors ; chasse aux castors, orignacs et ours ; pêche des morues, tome VI de l'Atlas historique avec des dissertations de M. Guendeville, Amsterdam, 1719. Exemplaire ayant appartenu au négociant rochelais Théodore Pagez.
Bibliothèque de La Rochelle.
127. EX-VOTO, le « Saint-Pierre », commandé par M. Lacour, 1743, représentant un navire armé en 1745 pour le Canada.
Cathédrale de La Rochelle.
128. EX-VOTO », « La Vierge de Grâce », 1755, peinture anonyme, représentant un navire ayant fait à plusieurs reprises le voyage du Canada.
Cathédrale de La Rochelle.
129. EX-VOTO, le « Comte de Pontchartrain », donné en 1757 par M. Feuilly, peinture de Lizy, dessinateur au port de Rochefort, représentant un combat naval probablement livré dans le Saint-Laurent. (Le « Comte de Pontchartrain » fut armé en 1755 par le négociant rochelais Rodrigue pour l'Île Royale.)
Eglise de Saint-Agnant (Charente-Maritime).
130. BOUSSOLE et cadran solaire de poche en argent, xvii^e siècle.
Musée d'Orbigny, La Rochelle.
131. PORTE-VOIX de marine, xviii^e siècle.
Musée d'Orbigny, La Rochelle.

132. SABLIER de demi-heure, xviii^e siècle.
Collection de M. Bonnaud.
133. COMPAS de proportion, xviii^e siècle.
Collection de M. Bonnaud.
134. TABLEAU des pelleteries du Canada importées à La Rochelle en décembre 1737 avec le prix-courant et le montant total.
Archives de la Chambre de Commerce de La Rochelle, carton XXI.
135. GRAPHIQUE des importations de pelleteries canadiennes à La Rochelle de 1718 à 1761, d'après E. Garnault, Les Rochelais au Canada, et P.-E. Renaud, Les origines économiques du Canada.
Arch. dép. de la Charente-Maritime.
136. CARTE de la France indiquant les relations économiques avec le Canada pour les exportations, les importations et les réexportations.
Arch. dép. de la Charente-Maritime.
137. ECHANTILLONS de toile et de velours de Rouen importés au Canada, 1753.
Arch. Nat., F¹², 655.
138. POT de pharmacie avec l'inscription « S.D. Capillaire », fayence xviii^e siècle. (La capillaire était importée du Canada comme médicament.)
Hôpital de Saint-Martin-de-Ré.
139. LETTRE signée du marquis de la Jonquière, datée de Québec, 5 novembre 1749, adressée à Barères, négociant de Bayonne, avec la reproduction d'un portrait gravé de l'expéditeur.
Arch. dép. des Basses-Pyrénées.
140. TABLEAU des armements faits à La Rochelle pour Québec en 1758, 1759... avec le prix du fret et des assurances.
Archives de la Chambre de Commerce de La Rochelle, carton XVII.
141. RÉGLEMENT pour les farines de Canada du 18 mai 1732.
Imprimé in-4°.
Arch. dép. de la Loire-Inférieure, C 743.

- 142. REGISTRE des soumissions de l'Amirauté de Bordeaux : départ pour Québec du navire « Le Superbe », appartenant à Moïse Gradis, chargé de 600 barils de farine et du « Diamant », au sieur Rocante, 1757.
Arch. dép. de la Gironde, 6 B, 102.

- 143. MÉMOIRE de la Chambre de Commerce de La Rochelle adressé au duc de Choiseul pour protester contre la cession du Canada, 1761, avec les lettres des principales places de commerce et ports français.
Arch. de la Chambre de Commerce de La Rochelle, carton XVI.

- 144. LETTRE datée de Niort, 27 mai 1784, montrant la chute de la chamoiserie dans cette ville après la perte du Canada.
Arch. de la Chambre de Commerce de La Rochelle, carton XXI.

- 145. CHAMOISEUR et mégissier, planches de l'Encyclopédie montrant le travail des peaux tel qu'il est évoqué par la lettre ci-dessus.
Arch. dép. des Deux-Sèvres.

- 146. LA TAUPE de Canada, planche de l'« Essai sur l'histoire naturelle de la taupe », par M. de La Faille, La Rochelle, 1769.
Bibl. de La Rochelle.

- 147. GEAI brun du Canada, gravure de Martinet, n° 530 des planches enluminées de l'« Histoire naturelle » de Buffon. Exemplaire de M. de La Faille.
Bibl. du Muséum de La Rochelle.

LA PÊCHE

- 148. PASSEPORT du navire « Le Prophète-Elie », partant pour Terre-Neuve, 1679.
Arch. dép. de la Charente-Maritime, B 5678.

- 149. RÈGLEMENT imprimé sur la pêche de la morue aux côtes de Terre-Neuve, 1702, avec lettre d'envoi signée Pontchartrain.
Arch. dép. de la Charente-Maritime, B 63.

150. ARRÊT du Conseil d'Etat du Roi qui décharge les morues et les huiles qui proviendront de la pêche des sujets de Sa Majesté à l'île Royale ci-devant appelée l'île de Cap-Breton de tous droits des cinq grosses fermes. Paris, 1713.
Arch. dép. de la Charente-Maritime, B 85.
151. ARRÊTS du Conseil d'Etat relatifs « aux particuliers des ports de Normandie et Picardie qui envoyèrent des bâtiments au banc de Terre-Neuve pour la pesche de la morue », 9 janvier 1714, et aux pêcheurs des ports de Renneville et Honfleur qui prennent du sel à Brouage, 27 janvier 1739. Imprimés, in-4°.
Arch. dép. de la Loire-Inférieure, C 744.
152. PÊCHE de la morue, planche gravée du *Traité Général des Pêches*, par Duhamel du Monceau. Paris, 1769.
Bibl. de La Rochelle.

UN PORT MILITAIRE, ROCHEFORT

153. BÉGON (Michel), intendant de la Marine à Rochefort, puis de la Généralité de La Rochelle, peinture anonyme, début du XVIII^e siècle.
Hospice des orphelins de la Marine, Rochefort.
154. MÉMOIRE des curiosités qui me sont venues du Canada : une paire de bracelets de rossade, trois paires de souliers de peaux d'ornac... Lettre de l'Intendant Bégon, Rochefort, 9 janvier 1689.
Bibl. Nat., Ms. fr. 22800.
155. EX-LIBRIS de Michel Bégon.
Collection de M. Eric Dahl.
156. MADELEINE DRUILLON, femme de Michel Bégon, peinture anonyme, début du XVIII^e siècle.
Hospice des orphelins de la Marine, Rochefort.
157. LISTE des officiers et gardes de la Marine choisis par le Roi pour servir sur l'« Univers », armé à Rochefort pour aller en Canada, 24 mars 1693, signée Louis et contresignée Phelipeaux.
Arch. dép. de la Charente-Maritime, C 153.

158. DÉPENSES de la Marine à Rochefort, octobre 1709, envois en Acadie de marchandises comme présents pour les sauvages ; à Plaisance, d'effets pour l'hôpital et la chapelle ; à Québec, de couvertures de Rouen.
Arch. dép. de la Charente-Maritime, C 159.
159. CARTE manuscrite en couleurs de la Charente et des environs de Rochefort au XVIII^e siècle.
Serv. Hist. de la Marine, Bibl. n° 158.
161. LE GARDEUR DE TILLY, sieur de Saint-Michel, peinture anonyme, XVII^e siècle.
Collection de M. de Montalembert.
162. OCTANT, XVII^e siècle.
Collection de M. de Prat.
163. OCTANT, premier quart du XVIII^e siècle.
Collection de M. Balmès.
164. QUART de nonante, XVII^e siècle.
Collection de M. de Prat.
165. ASTROLABE, XVII^e siècle.
Collection de M. de Prat.

SECTION III

Au Canada

166. LOUIS XIV, moulage du buste en marbre par Girardon appartenant au Musée de Troyes.
167. PORTIÈRE aux armes de France, au chiffre de Louis XIV, provenant de l'Hôtel de Ville de La Rochelle.
Musée d'Orbigny, La Rochelle.
168. PÊCHEURS indiens, tapisserie des Gobelins, d'après Desportes, vers 1740.
Manufacture nationale des Gobelins.
169. CARTE de la Nouvelle France sur Vélin, vers 1660.
Serv. Hydrogr. de la Marine, Atlas 4044^B, carte n° 2.

170. ✓ CARTE contenant une partie de l'Amérique septentrionale, par J.-B. L. Franquelin, 1681.
Serv. Hydrogr. de la Marine, Atlas 4040^B, carte n° 5.
171. ✓ CARTE de la Nouvelle France, dédiée à Colbert par du Chesneau, intendant, dessinée par J.-B. L. Franquelin, 1681.
Serv. Hydrogr. de la Marine, Atlas 4040^B, carte n° 11.
172. ✓ CARTE de l'Amérique septentrionale, contenant les pays du Canada, Louisiane, Floride, Virginie, Nouvelle-Suède, etc..., par J.-B. L. Franquelin ornée de trois cartouches enluminés et d'une vue de Québec, 1688.
Serv. Hydrogr. de la Marine, Atlas 4040^B, carte n° 6 bis.
173. TROUSSE de cartographe, xviii^e siècle.
Collection de M. Ferry.
174. CARTE manuscrite du Canada en 1696.
Arch. Nat., Marine, G 11 75.
175. CARTE du golfe et du fleuve de Saint-Laurent, par de Saccardy, 1699.
Bibl. Nat., Cartes et plans, portef. Marine 125, I, 3.
176. ✓ CARTE du Canada, par de Couagne, 1711.
Bibl. Nat., Cartes et plans, portef. Marine 124, I, 2.
177. CARTE du Canada, manuscrit, délimitant les possessions des Anglais et des Français, par de Couagne, 1712.
Serv. Hydrogr. de la Marine, Atlas 4044^B, carte n° 14.
178. TRAITÉ d'Utrecht, médaille 1713.
Bibl. Nat., Médailles.
179. TRAITÉ d'Utrecht, article 15, relatif à la cession de l'Acadie.
Arch. Nat., Colonies, F3 2.
180. TRAITÉ d'Aix-la-Chapelle, médaille, 1748.
Bibl. Nat., Médailles.
181. MÉMOIRE des Commissaires du Roi et de ceux de Sa Majesté britannique sur les possessions et droits respectifs des deux couronnes en Amérique. Paris, Impr. Royale, 1755, in-4°. Reliure en veau aux armes de France provenant du dépôt général de la Marine.
Serv. Hist. de la Marine, Bibl. Z 353.

182. CARTE gravée au dépôt de la Marine en 1755, illustrant le mémoire ci-dessus.

Marine, 6 JJ 61.

LA PÉNÉTRATION A L'INTÉRIEUR
SAUVAGES ET MISSIONS

183. MODÈLE de pirogue en écorce de bouleau utilisée par les sauvages de l'Amérique du Nord et montée par un sauvage provenant du Cabinet d'histoire naturelle des Enfants de France, xviii^e siècle.

Bibl. de Versailles.

184. PIROGUE esquimau.

Bibl. de Versailles.

185. INDIENNE du Labrador, fin xviii^e siècle.

Collection de M. Balmès.

186. COLLIER formé de dents d'ours enfilées.

Musée de l'Homme.

187. SAC formé d'une peau de loutre doublée.

Musée de l'Homme.

188. PAIRE de mocassins de peau avec motifs.

Musée de l'Homme.

189. SAC à tabac, de peau.

Musée de l'Homme.

190. FLÈCHES.

Musée de l'Homme.

191. WAMPURN fait d'une bande de perles blanches avec incrustation.

Musée de l'Homme.

192. CEINTURE faite de perles blanches et de couleurs.

Musée de l'Homme.

193. CALUMET avec son fourneau.

Musée de l'Homme.

194. CORNE à poudre.

Musée de l'Homme.

195. COUTEAU indien et étui garni en perles de couleur.

Musée de l'Homme.

196. CHALUMEAU esquimau, fin xviii^e siècle.
Collection de M. Balmès.
197. APPAREIL en os pour travailler les tendons, fin xviii^e siècle.
Collection de M. Balmès.
198. AMULETTE en ivoire, en forme de dent, fin xviii^e siècle.
Collection de M. Balmès.
199. CHIEN de traîneau, Labrador, fin xviii^e siècle.
Collection de M. Balmès.
200. PHOQUE en os, fin xviii^e siècle.
Collection de M. Balmès.
201. LES RARETÉS des Indes, manuscrit de la fin du xvii^e siècle, probablement de Charles Bécard de Granville, fac-similé.
Bibl. du Muséum National.
202. CARTE des Grands Lacs, manuscrit, par Chaussegros de Léry, 28 octobre 1725. Photographie.
Serv. Hydrogr. de la Marine, Atlas 4044B, carte n^o 15.
203. CARTE des Lacs, au trait, attribuée à J.-B. L. Franquelin. Photographie.
Serv. Hydrogr. de la Marine, Atlas 4044B, carte n^o 40.
204. ACTE de prise de possession des forts des Iroquois, 17 octobre 1666.
Arch. Nat. Colonies, F3 3.
205. ENGAGEMENT par G. Soüart, supérieur du Séminaire de Québec, d'ouvrir, à la requête de l'Intendant Talon, une école pour enseigner les sauvages et les rendre capables, par le mariage, de faire communauté de sang avec les Français, 7 octobre 1667.
Arch. Nat. Colonies, F3 3.
206. DESSINS reproduisant des emblèmes iroquois, 1674.
Arch. Nat. Colonies, C 11A 1.
207. ASSEMBLÉE des notables tenue à Montréal pour décider de la guerre contre les Iroquois, octobre 1682.
Arch. Nat. Colonies, C 11A 6.
208. LETTRE de Marie-Madeleine de Verchère au sujet des guerres avec les sauvages et de la part qu'elle y a prise, 19 octobre 1689.
Arch. Nat. Colonies, F3 6.

209. RELATION des faits historiques de Marie-Madeleine de Verchère contre les Iroquois, 22 octobre 1696.
Arch. Nat. Colonies, F3 7.
210. CARTE de la découverte des Lacs et du Mississipi, dédiée à Frontenac, par Jolliet, fin du xvii^e siècle. Photographie.
Serv. Hydrogr. de la Marine, Atlas 4044B, carte n° 37.
211. PAROLES des Iroquois et réponses à M. de Callières, signatures idéogrammatiques des Iroquois, 3 septembre 1700.
Arch. Nat. Colonies, F3 8.
212. RÉSUMÉ dialogué d'une négociation entre les Hurons et M. de Vaudreuil, 14 juillet 1703.
Arch. Nat. Colonies, F3 2.
213. CARTE générale de la Nouvelle France, avec trois navires de type bermudien sur le lac Ontario, vers 1700. Photographie.
Serv. Hydrogr. de la Marine, Atlas 4044B, carte n° 67 bis.
214. LETTRE pastorale de Mgr l'Évesque de Québec [de Saint-Vallier] touchant la résolution de plusieurs difficultés qui concernent les missions des sauvages, 5 octobre 1703. Imprimé.
Arch. de la Compagnie de Saint-Sulpice, Canada, Hist. Rel., d 2.
215. PLAN manuscrit du lac des Deux Montagnes, où fut installée la mission des Jésuites, venue du Saut en 1717.
Arch. Nat., N III, Canada 1.
216. LETTRE de Mère de Sainte-Hélène, supérieure de l'Hôtel-Dieu de Québec, sur la prédication des missionnaires jésuites à l'Ouest du Saint-Laurent, 17 octobre 1723.
Arch. Nat., T 62.
217. DÉCLARATION des terres que les Pères Jésuites possèdent dans le pays de la Nouvelle France, 1663.
Arch. Nat., K 1232.
218. LETTRES patentes accordées par Louis XIV accordant aux Jésuites la terre de Sault, au Canada, 24 octobre 1680.
Arch. Ministère de la France d'Outre-Mer, dépôt des Fortifications, n° 279.
- ♥ 219. PLAN et élévation de la maison des Jésuites, à Québec, en 1710.
Arch. Ministère de la France d'Outre-Mer, dépôt des Fortifications, n° 452.

220. LAC SUPÉRIEUR et autres lieux où sont les Missions des Pères de la Compagnie de Jésus, comprises sous le nom d'Ouataouacs. Photographie.
Serv. Hydrogr. de la Marine, Atlas 4044^B, carte n° 74.
221. PLAN du fort des Sauvages Renards, 10 novembre 1730.
Arch. Nat. Colonies, C 11A 126.
222. DIRECTOIRE pour les Missionnaires du Canada, xviii^e siècle.
Arch. de la Compagnie de Saint-Sulpice, doss. indiv., d. 3.
- ✓ 223. PLAN de la maison à machicoulis établie à Niagara, 1732.
Arch. Nat. Colonies, C 11A 126.
224. MÉMOIRE par l'ingénieur Chaussegros de Léry sur les moyens de prendre un fort de sauvages Chicachas, octobre 1739.
Arch. Ministère de la France d'Outre-Mer, dépôt des Fortifications, Amérique septentrionale, n° 304.
225. DESSIN au lavis d'une échelle imaginée par Chaussegros de Léry pour enjamber les clôtures d'un fort de sauvages, octobre 1739.
Arch. Ministère de la France d'Outre-Mer, dépôt des Fortifications, Amérique septentrionale, n° 307.
226. DESSIN d'un mantelet sur roulette pour approcher d'un fort de sauvages, octobre 1739.
Arch. Ministère de la France d'Outre-Mer, dépôt des Fortifications, Amérique septentrionale, n° 308.
227. ETAT des marchandises et vivres des magasins de Québec déliées aux sauvages, 1738.
Arch. Nat. Colonies, C 11A 72.
228. MÉMOIRE par Chaussegros de Léry, le fils proposant de créer un établissement pour la traite, sous la protection du fort de Détroit, 22 octobre 1749.
Arch. Ministère de la France d'Outre-Mer, dépôt des Fortifications, n° 546.
229. CARTE de l'établissement proposé avec la liste des habitants et l'état de ce qui est nécessaire de fournir à chacun en armes et approvisionnements.
Arch. Ministère de la France d'Outre-Mer, dépôt des Fortifications, n° 547.

230. PLAN du fort de Détroit.

*Arch. Ministère de la France d'Ou-
tre-Mer, dépôt des Fortifications,
n° 549.*

231. PROCÈS-VERBAL du palabre passé à Montréal pour consacrer
l'alliance iroquoise, 1^{er} octobre 1755.

Arch. Nat. Marine, C 7340.

232. MÉMOIRE en forme d'observation concernant le dénombre-
ment des forts du Canada, 1755.

*Arch. de la Compagnie de Saint-
Sulpice.*

232 bis. MOEURS des sauvages américains, par le P. Lafitau. Paris,
1724.

Bibl. du Muséum National.

MONTREAL

233. LE TRIOMPHE de Louis XIII, par Jacque Stella.

Musée de Versailles.

234. MINUTE de la main de Le Royer de la Dauversière du contrat
des Associés de Montréal, 1641.

*Arch. de la Compagnie de Saint-
Sulpice.*

235. PLAN de la ville de Montréal par Chaussegros de Léry, avec
les projets d'alignement des rues principales, avril 1717.

*Arch. Ministère de la France d'Ou-
tre-Mer, dépôt des Fortifications,
n° 472.*

236. POUVOIRS donnés par M. Tronson, supérieur général de Saint-
Sulpice, à M. Dollier de Casson, supérieur du Séminaire de
Montréal, d'accorder les concessions, de nommer et desti-
tuer les officiers et d'administrer en général la colonie de
Montréal. Paris, 7 avril 1684.

*Arch. de la Compagnie de Saint-
Sulpice, dos. indiv. d. 3.*

237. PRÉSENTATION par M. Tronson, supérieur de Saint-Sulpice et
seigneur de l'île de Montréal, d'un juge royal en la personne
de Jean-Baptiste Migeon, signature de M. Tronson, 5 mars
1693.

Arch. Nat. Colonies, F 5A 2.

238. PLAN de la ville de Montréal et des environs par de Couagne, avec une élévation de la maison de l'Intendant Bégon et de l'hôtel de Vaudreuil, 12 avril 1749.
*Arch. Ministère de la France d'Ou-
tre-Mer, dépôt des Fortifications,
n° 488.*
- 238 bis. ACTE de concession avec plan joint d'un terrain destiné à la construction de l'hôtel du marquis de Vaudreuil, à Montréal, 17 juillet 1726.
Arch. Nat. Marine, C7 340.
239. BREVET de médecin à l'île de Montréal pour le sieur Timothée Silvain, 7 mars 1724.
Arch. Nat. Colonies, F3 10.
240. NOMINATION de Charron comme administrateur de l'hôpital à Montréal, 1708.
Arch. Nat. Colonies, F3 9.
241. NOMINATION de Le Turc comme administrateur de l'hôpital de Montréal, 1720.
Arch. Nat. Colonies, F3 10.
242. PLAN, coupe et élévation du fort Chambly par Chaussegros de Léry, fait à La Rochelle le 18 novembre 1718.
*Arch. Ministère de la France d'Ou-
tre-Mer, dépôt des Fortifications,
n° 499.*
243. PLAN du fort de Frontenac, dressé en 1704, avec l'élévation d'une cabane de sauvages.
*Arch. Ministère de la France d'Ou-
tre-Mer, dépôt des Fortifications,
n° 525.*
244. PLAN et élévation du fort Saint-Jean provenant de La Galissonnière, 1748.
*Arch. Ministère de la France d'Ou-
tre-Mer, dépôt des Fortifications,
n° 504.*

L'ORGANISATION ET LA DÉFENSE :
GOUVERNEURS ET INTENDANTS

245. PONTCHARTRAIN (Jérôme Phéliepeaux, comte de), 1674-1747.
Peinture anonyme, xviii^e siècle.
Musée de Versailles.

246. ESTRÉES (Victor-Marie, duc d'), maréchal de France, 1660-1737. Vice-Roi de la Nouvelle France. Peinture, xviii^e siècle.
Musée de Versailles.
247. LÉVIS (François-Gaston, marquis de), 1720-1787, maréchal de France. Peinture anonyme.
Collection de M. le Duc de Levis-Mirepoix.
248. COMTESE DE FRONTENAC (Anne de la Grange Trianon), † 1707. Peinture, xvii^e siècle.
Musée de Versailles.
249. TRACY (François de Prouville, marquis de), Vice-Roi de l'Amérique française en 1663. Gravure de J. Lenfant, 1660.
Collection de M. La Roque de Roquebrune.
250. COMMISSION d'Intendant en Nouvelle France pour le sieur Robert, 21 mars 1663.
Arch. Nat. Colonies, F3 3.
251. TALON (Jean), comte d'Orsainville, Intendant au Canada, 1625-1694. Portrait gravé par Nanteuil.
Bibl. Nat., Estampes, N2.
252. LETTRE de Talon à Colbert datée de La Rochelle, 27 avril 1665.
Arch. Nat. Colonies, C11 A2.
253. MÉMOIRE du Roi pour servir d'instruction à Talon, 27 mars 1665, avec notes de Talon.
Arch. Nat. Colonies, F3 67.
254. CERTIFICAT apposé par Michel Bégon, avec signature et cachet à ses armes, sur une procuration passée à Québec le 2 novembre 1715 par Florent de la Cetièrre, pour rechercher un paquet de peaux de martres, sucre d'érable, habit d'esquimau, envoyé à La Rochelle.
Arch. dép. de la Charente-Maritime, B 5713.
255. NOTES de Montesquieu prises à la suite d'une conversation avec Michel Bégon, Intendant du Canada. (M. Bégon, Intendant de marine au Havre, qui l'a été quatorze ans au Canada, m'a dit que la plus importante colonie qu'eut la France étoit le Canada, que c'étoit elle seule qui entretenoit nos matelots, au lieu que les îles françoises les détruisoient par les maladies...)
Bibl. Munic. de Bordeaux, Spicilège, Ms. 1867.

256. LA GALISSONNIERE (Michel-Roland, Baron de), vice-amiral de France, né à Rochefort le 30 novembre 1693, † 1756. Gravure par Hubert.

Bibl. Nat., Estampes, N².

258. VAUDREUIL (Pierre de Rigaud, marquis de), gouverneur général de la Nouvelle France, 1698-1760. Gravure.

Ambassade de France à Ottawa.

259. INSTRUCTIONS du Roi au marquis de Vaudreuil, 22 mars 1755.

Arch. Nat., K 1232, n^o 50.

260. LONGUEUIL (Joseph-Dominique Le Moyne, baron), aide-major des troupes de la Marine au Canada, 1738-1807, par Carmontelle. Photographie de l'aquarelle conservée au musée Condé, à Chantilly.

Musée Condé, Chantilly,

261. BOUGAINVILLE, miniature d'après nature.

Collection de M^{me} de Brossac de Vazelles.

LE CONSEIL SOUVERAIN

262. PROMULGATION par le Conseil Souverain de Québec de l'édit du 1^{er} avril 1663 instituant ce même Conseil, 9 février 1664.

Arch. Nat. Colonies, F3 3.

263. LETTRES patentes de Louis XIV créant le Conseil Souverain du Canada à Québec, mai 1663.

Arch. Nat. Colonies, C11A 1.

264. LOUIS XIV, médaille, 1697.

Bibl. Nat., Médailles.

265. SCEAU de Louis XIV, moulage.

Arch. Nat., DD 116.

266. RÈGLEMENT de Frontenac créant à Montréal le Collège des Echevins, 25 mars 1673.

Arch. Nat. Colonies, F3A 5.

267. PRESTATION de serment des habitants de Canada.

Arch. Nat. Colonies, F3 4.

268. VAUBAN (Sébastien Le Prestre, maréchal de), Oisivetés de M. de Vauban ou Ramas de plusieurs mémoires de sa façon sur différents sujets. Tome IV, moïen de rétablir nos colonies de l'Amérique et de les accroistre en peu de temps. Rel. maroquin rouge aux armes de Vauban.
Bibl. de l'Inspection du Génie,
Manuscrit in-f° 35b.
269. TESTAMENT de Louis de Buade, sieur de Frontenac, fait à Québec le 22 novembre 1698. Copie authentique et contemporaine par les deux notaires Rageot et Genaple.
Arch. Nat. Colonies, F3 8.
270. CERTIFICATION d'un acte de vente du 11 novembre 1690 relatif à l'île du Pas, par devant Rageot, notaire à Québec. Signature autographe et cachet de Hocquart.
Arch. Nat. Marine, C7 340.
271. CONCESSION à Pierre Boucher de la terre de Boucherville, 17 août 1698.
Arch. Nat. Colonies, F3 8.
272. CARTE du Comté de Saint-Laurent — ou île d'Orléans — par le sieur de Villeneuve, 1689.
Bibl. Nat., Cartes et plans, Portef. Marine 127. Don VI, pièce 5.
273. CARTE des concessions de terres le long du lac Champlain, 1739.
Arch. Nat. Colonies, C11A 126.
274. LÉGISLATION relative aux plans terriers du Canada.
Arch. Nat. Colonies, F3 6.
275. CARTE cadastrale des environs de Québec, par le sieur de Villeneuve, ingénieur, 1685-1686.
Bibl. Nat., Cartes et plans, Portef. Marine 127. Don VII, pièce 4.
276. CARTE manuscrite du domaine du Roy en Canada, dédiée à Mgr le Dauphin, par le P. Laure, Jésuite, mise au net par le sieur Guyot, président du grenier à sel de Versailles, 1733.
Serv. Hydrogr. de la Marine,
Atlas 4044^B, carte n° 10.
277. INSTRUCTION donnée aux chirurgiens pour visiter la viande.
Arch. Nat. Colonies, F3 9.

LOUISBOURG, LA PLACE FORTE

278. FONDATION de Louisbourg. Médaille, 1720.
Bibl. Nat., Médailles.
279. VUE du havre de Louisbourg.
*Bibl. Nat., Cartes et plans, portef.
Marine, 131, d. XI, pièce 2.*
280. PLAN des rade et fort de Louisbourg.
*Bibl. Nat., Cartes et plans, portef.
Marine, 131, d. XI, pièce 4.*
281. PLAN de la rade de Louisbourg en 1722 avec les projets de développement de la ville et les différents plans de feu des ouvrages fortifiés du port.
Arch. Nat. Colonies, C11A 126.
282. MÉMOIRE concernant l'établissement du quai de la ville de Louisbourg avec un plan joint montrant le balcon de la maison de l'Intendant et la statue du roi Louis XV, 29 octobre 1731.
*Bibl. de l'Inspection du Génie,
art. 14, pièce 20.*
283. PLAN et vue de Louisbourg prise du quai projeté, par Verrier fils.
*Bibl. de l'Inspection du Génie,
art. 14, pièce 22.*
284. PROFIL et élévation de la tour de la lanterne ou phare édifié à l'entrée de la baie de Louisbourg, en 1733.
*Arch. Nat. Colonies, C11A 126,
n° 110.*
285. PLAN et élévation de la porte Dauphine, à Louisbourg, 1733.
*Arch. Nat. Colonies, C11A 126,
n° 41.*
286. ELÉVATION de la porte Maurepas édifée du côté Est de la nouvelle enceinte, en 1739, par l'ingénieur Verrier fils.
*Arch. Nat. Colonies, C11A 126,
n° 44.*
287. PROFIL du fort que l'on construit pour défendre le Port-Toulouse, par Verrier fils, 1734.
*Bibl. de l'Inspection du Génie,
art. 14, pièce 20.*

288. PLAN de l'écluse Saint-Nicolas de La Rochelle, par Verrier fils, 1754. (Claude-Etienne Verrier, né à La Rochelle, fils de l'ingénieur en chef de l'Île Royale ; Étienne Verrier travailla sous les ordres de son père et exécuta une suite de très beaux plans, dont trois figurent à cette exposition. Rentré en France en 1735, il devint ingénieur en chef à La Rochelle et y mourut le 20 octobre 1775.)
Arch. du Génie, direction des travaux, La Rochelle, art. 2, carton 1, n° 102.
289. PLAN partiel de la ville de La Rochelle en 1766, par Verrier fils.
Arch. du Génie, direction des travaux, La Rochelle, art. 2, carton 1, n° 127.
290. CARTE de l'anse à la pointe plate avec les retranchements établis dans l'Île Royale en 1757 pour prévenir un débarquement des Anglais.
Arch. Nat. Colonies, C11A 126, n° 60.
291. VUE cavalière du Fort-Dauphin, 1717.
Bibl. Nat., Cartes et plans, portef. 131, d. VII, pièce 3.
292. VUE cavalière du Fort-Toulouse.
Bibl. Nat., Cartes et plans, portef. 131, d. XIII, pièce 3.

MILICES ET TROUPES NATIONALES

293. RÉGLEMENT du Roy pour la conduite, police et discipline des compagnies que Sa Majesté entretient dans le Canada, 30 mai 1695. Paris, in-4°.
Arch. dép. de la Loire-Inférieure, C 743.
294. DOSSIER de François Le Gardeur de Courtemanche, officier d'infanterie. Nomination comme enseigne, 1736 ; ordre de se rendre à Détroit, 1739, signé Beauharnais ; ordre de se rendre en Nouvelle Angleterre avec un parti de Français et de sauvages, 1745, signé Boisberthelot de Beaucourt ; ordre de servir dans le détachement des Lacs, 1749, signé La Galissonnière ; ordre de partir pour Otsandoskee, 1750, signé Celoron ; ordre de prendre le commandement du fort de la Presqu'île, 1753, signé Duquesne.
Arch. dép. de la Charente-Maritime, E 372.

ARCHITECTURE ET URBANISME : QUÉBEC

295. PLAN de Québec, attribué à Jean Bourdon, plume et sanguine, 1664.
Arch. Ministère de la France d'Outre-Mer, dépôt des Fortifications, Québec, n° 342.
296. PLAN et vue cavalière du château Saint-Louis, où demeure le Gouverneur de Québec, par J.-B. L. Franquelin. Dessin à la plume, 1683.
Arch. Ministère de la France d'Outre-Mer, dépôt des Fortifications, n° 347.
297. PLAN et vue cavalière ^{de} Québec, par Villeneuve, vers 1688. On aperçoit les palissades qui formaient à cette époque l'unique enceinte de la ville en direction de l'Ouest.
Arch. Ministère de la France d'Outre-Mer, dépôt des Fortifications, n° 434.
298. RELATION du second siège de Québec, défendu par Frontenac, 1690.
Arch. Nat. Colonies, C11A 11.
299. PLAN de Québec et de ses environs depuis Beaufort jusqu'à la pointe à Lévy, représentant la flotte et le débarquement des Anglais, au moment du siège du 16 au 22 octobre 1690, par l'ingénieur Villeneuve. P
Arch. Ministère de la France d'Outre-Mer, dépôt des Fortifications, Québec, n° 354.
300. MÉMOIRE par l'ingénieur Villeneuve sur l'état des fortifications de Québec, 1691.
Arch. Ministère de la France d'Outre-Mer, dépôt des Fortifications, Québec, n° 355.
301. VUE de Québec. Cartouche tiré d'une carte par J.-B. L. Franquelin, 1699. 680 x 440.
Serv. Hydrogr. de la Marine, Atlas 4040^B, carte n° 12^d.
302. LA RUE DES RÉCOLLETS dans la haute ville de Québec, vue d'optique, gravure de F.X. Habermann, xviii^e siècle.
Collection de M^{me} Pellerin.

304. MEMOIRE par l'ingénieur Levasseur de Néré sur les améliorations à apporter à la défense de Québec, 1699.
Arch. Ministère de la France d'Outre-Mer, dépôt des Fortifications, Québec, n° 362.
305. PLAN manuscrit en couleurs joint au mémoire précédent, 1699.
Arch. Ministère de la France d'Outre-Mer, dépôt des Fortifications, Québec, n° 364.
306. PLAN de la ville de Québec et de ses environs en 1709, par l'ingénieur du Bois Berthelot de Beaucourt.
Arch. Ministère de la France d'Outre-Mer, dépôt des Fortifications, Québec, n° 375.
307. PLAN approuvé par le Gouverneur de Vaudreuil et les principaux officiers de l'état-major de Québec et des troupes de Trois-Rivières et de Montréal pour parer aux mesures de protection les plus urgentes à Québec, 30 octobre 1710.
Arch. Ministère de la France d'Outre-Mer, dépôt des Fortifications, Québec, n° 377.
308. PLAN et élévation de la redoute Saint-Roch à Québec, vers 1710, avec les projets d'aménagement de l'ingénieur de Beaucourt.
Arch. Ministère de la France d'Outre-Mer, dépôt des Fortifications, n° 445.
309. PROFIL du palais de l'Intendant à Québec, 1715.
Arch. Ministère de la France d'Outre-Mer, dépôt des Fortifications, Québec, n° 392.
310. PLAN et élévation du perron et des grilles du palais de l'Intendant à Québec, 1715.
Arch. Ministère de la France d'Outre-Mer, dépôt des Fortifications, Québec, n° 393.
311. PLAN, coupe et élévation du nouveau palais de l'Intendance de Québec, par Chaussegros de Léry, dressé à La Rochelle en 1718.
Arch. Ministère de la France d'Outre-Mer, dépôt des Fortifications, Québec, n° 404.
312. PLAN de la ville de Québec, avec des projets d'agrandissement et de construction d'une nouvelle enceinte, vers 1730.
Arch. Ministère de la France d'Outre-Mer, dépôt des Fortifications, n° 435.

TROIS-RIVIÈRES

313. BÉGON (Claude-Michel), Gouverneur des Trois-Rivières. Peinture anonyme, xviii^e siècle.
Collection de M. de Montalembert.
314. ROBERT (Marie-Elisabeth de), femme de Claude-Michel Bégon. Peinture anonyme, xviii^e siècle.
Collection de M. de Montalembert.
314. PLAN de la ville des Trois-Rivières, envoyé par Denonville, en 1685.
Arch. Ministère de la France d'Outre-Mer, dépôt des Fortifications, n^o 459.
315. VUE cavalière de la ville des Trois-Rivières, prise du fleuve Saint-Laurent, 1721.
Arch. Ministère de la France d'Outre-Mer, dépôt des Fortifications, n^o 464.
316. PLAN et élévation de la maison du Platon, où sont installées la prison et la salle d'audience, par Chaussegros de Léry, 3 novembre 1720.
Arch. Ministère de la France d'Outre-Mer, dépôt des Fortifications, n^{os} 462 et 463.

LA VIE ET LES MŒURS

LA VIE RELIGIEUSE

317. AIGUILLON (Marie-Madeleine de Vignerot, duchesse d'), gravure de Leblond.
Bibl. Nat., Estampes, N².
318. MARIE DE L'INCARNATION (Mère), première Supérieure des Ursulines de la Nouvelle France, 1600-1672. Gravure par Edelinck.
Bibl. Nat., Estampes, N².
319. YOUVILLE (Mère d'), fondatrice des Sœurs de charité de Ville-Marie, 1701-1771.
Arch. de la Compagnie de Saint-Sulpice.

320. CATHERINE DE SAINT-AUGUSTIN (Mère), Religieuse hospitalière de Québec, 1632-1668.
Compagnie de Saint-Sulpice.
321. OLIER (Jean-Jacques), Supérieur général de Saint-Sulpice, 1608-1657. Peinture attribuée à Philippe de Champaigne.
Compagnie de Saint-Sulpice.
322. LE RAGOIS DE BRETONVILLIERS (Alexandre), Supérieur général de Saint-Sulpice, 1621-1676. Gravure par L. Barbary, d'après Montagne.
Compagnie de Saint-Sulpice.
323. TRONSON (Louis), Supérieur général de Saint-Sulpice, 1622-1700. Peinture d'après N. Guerry.
Compagnie de Saint-Sulpice.
324. MONTMORENCY-LAVAL (Mgr François-Xavier de), 1623-1703.
Séminaire des Missions Etrangères, Paris.
325. MÉMOIRES sur la vie de la Sœur de l'Assomption recueillis par M. Glandelet, prêtre du Séminaire de Québec.
Arch. de la Compagnie de Saint-Sulpice.
326. LA VIE de la Mère Marie de l'Incarnation. Paris, Thomelin, 1724, in-8°, avec portrait gravé de la religieuse.
Bibl. de la Compagnie de Saint-Sulpice.
327. BULLE de Clément X érigeant l'évêché, chapitre et cure de Québec et unissant la cure au Séminaire des Missions étrangères, octobre 1674.
Arch. Nat. Colonies, F3 4.
328. ORDONNANCE de Mgr l'Evêque de Québec touchant la vénération due aux églises, 22 octobre 1686. Imprimé.
Arch. Nat. Colonies, F3 6.
329. INVENTAIRE des ornements de l'église-cathédrale de Québec, 19 avril 1714.
Arch. Nat. Colonies, F5A 2.
330. PLAN, coupe et élévation de la nouvelle cathédrale de Québec, 1745.
Arch. Ministère de la France d'Outre-Mer, dépôt des Fortifications, Québec, n° 424.

331. CROIX pectorale faite avec l'argent de la crose de Mgr de Saint-Vallier, évêque de Québec.
Coll. de M^{me} de Brossac de Vazelles.
332. ETABLISSEMENT par Mgr de Montmorency-Laval du Séminaire de Québec, 21 mars 1663.
Arch. Nat. Colonies, F3 3.
333. LETTRE de Mgr de Montmorency-Laval au Roi, 10 novembre 1683.
Arch. Nat. Colonies, F3 6.
334. CONFIRMATION par Louis XIV des constitutions du Séminaire de Québec et des diverses concessions de terres et de prieurés, juillet 1696.
Arch. Nat., X1A 869r.
335. RÉGLEMENT du Séminaire de Québec.
Arch. de la Compagnie de Saint-Sulpice, Canada, Hist., Rel. d. 1.
336. RÉGLES établies pour les supérieurs, directeurs, officiers et censeurs du Séminaire de Québec, par Mgr Briand.
Arch. de la Compagnie de Saint-Sulpice, Canada, Hist., Rel. d. 1.
337. CONCESSION au Séminaire de Québec de l'île de Jésus et de l'île aux Vaches. Signature et cachet de Bochart de Champigny.
Arch. Nat. Colonies, F5A 2.
338. PLAN du Séminaire de Québec, 1724.
Arch. Nat. Colonies, C11A 126.
339. CATÉCHISME du diocèse de Québec par Mgr... Jean de la Croix de Saint-Valier, évêque de Québec... Paris, U. Coustelier, 1702, in-12. Reliure aux armes de Mgr Godet des Marais.
Bibl. de la Compagnie de Saint-Sulpice.
340. ATTESTATION des vertus de saint Vincent de Paul, signée par Mgr de Montmorency-Laval, ancien évêque de Québec, 1702.
Arch. de la Compagnie de Saint-Sulpice, Canada, Dossier Laval.
341. ELOGE funèbre de feu Mgr l'illustrissime et révérendissime François de Montmorency-Laval, premier et ancien évêque de Québec, prononcé à Montréal en juin 1708 par M. de Belmont, directeur du Séminaire de Montréal.
Arch. de la Compagnie de Saint-Sulpice, Canada, Dossier Laval.

342. CONVENTION relative à la cession des biens de Montréal entre le Séminaire de Saint-Sulpice et le Séminaire de Montréal, 29 avril 1764.
Arch. de la Compagnie de Saint-Sulpice, Canada, dos. indiv. 4.
343. LETTRES de confirmation d'un hôpital établi à Ville-Marie, dans l'île de Montréal, février 1718.
Arch. Nat. Colonies, F3 10.
344. RELATION du voyage de Paris à Montréal par M. Joseph Dargent, prêtre de Saint-Sulpice, du diocèse de Nantes, 1737.
Arch. de la Compagnie de Saint-Sulpice, Canada, dos. indiv., d. 2.
345. RELATION d'un voyage de Paris au Canada par M. Pagès, du diocèse de Viviers, 1741.
Arch. de la Compagnie de Saint-Sulpice, Canada, dos. indiv., d. 2.
346. JOURNAL d'un prêtre de Saint-Sulpice de Montréal, 1733-1734.
Arch. de la Compagnie de Saint-Sulpice, Canada, dos. indiv., d. 3.
347. ELÉVATION du Séminaire de Montréal au début du XVIII^e siècle.
Arch. Nat., K 1232.
348. ELOGE funèbre de la vénérable Sœur Marguerite Bourgeois, institutrice et première Supérieure de la Congrégation des Filles Séculières de Paroisse, 1700.
Arch. de la Compagnie de Saint-Sulpice.
349. LETTRE autographe de Marguerite Bourgeois, 1695.
Arch. de la Compagnie de Saint-Sulpice.
350. TESTAMENT du duc d'Orléans léguant aux communautés du Canada 1.045 livres de rente, 28 décembre 1749.
Arch. Nat., Minutier Central.

LA VIE ECONOMIQUE

351. HISTOIRE véritable et naturelle des mœurs et productions du pays de la Nouvelle France, vulgairement dite le Canada, par Pierre Boucher. Paris, 1664, in-12.
Bibl. de la Société de Géographie.

352. PROCÈS-VERBAL touchant le prix des castors et originaux qu'il faut examiner ; passé devant Du Chesneau, Intendant, en présence de Cavelier de la Salle, 20 octobre 1676.
Arch. Nat. Colonies, F3 2.
353. DÉCLARATION faite par devant Du Chesneau, Intendant, par Moÿse Hillaret, charpentier en barques, ci-devant au service du sieur de la Salle, concernant les voyages de Cavelier de la Salle au cours de l'hiver 1680.
Arch. Nat. Colonies, F3 2.
354. TESTAMENT de Robert Cavelier de la Salle, fait à Montréal, le 11 août 1681. Copie.
Arch. Nat. Colonies, F3 2.
355. ARRÊT du Conseil d'Etat pour le rétablissement de la fabrique des purs castors du Canada, 8 février 1685. Imprimé.
Arch. Nat. Colonies, F3 6.
356. ASSEMBLÉE des habitants du Canada pour constituer une Compagnie se chargeant de la Ferme du Roi et du Commerce des Castors. La pièce précise les noms des présents et la somme pour laquelle ils s'intéressent à la Société, 15 octobre 1700.
Arch. Nat. Colonies, F3 8.
357. CARNIER de coureur des bois, xviii^e siècle.
Collection E. Ferry.
358. LETTRES patentes pour l'établissement de la Compagnie d'Occident, août 1717. Imprimé.
Arch. Nat. Colonies, F3 10.
359. MONNAIE de carte du Canada, 1714 : 12 cartes portant au dos les signatures de Duplessis, commis du trésorier ; de Vaudreuil, gouverneur général ; de Bégon, intendant.
Arch. Nat., AD 111.
360. DÉCLARATION du Roy au sujet de la monnaie de carte, 5 juillet 1717.
Arch. dép. de la Loire-Inférieure, C 743.
361. DÉCLARATION portant que les monnaies de carte n'auront cours au Canada que pour moitié de leur valeur, 21 mars 1718.
Arch. Nat. Colonies, F3 10.
362. ETAT de l'emploi de la monnaie de carte fabriquée en 1736.
Arch. Nat., C11A 63.
363. BUDGET de la Colonie pour l'année 1736.
Arch. Nat., C11A 65.

364. MÉMOIRE général d'Hocquart sur le caractère et les aptitudes des Canadiens, 1737.
Arch. Nat. Colonies, C11A 67.
365. INVENTAIRE de la librairie d'Etienne Cugnet, directeur-receveur des Domaines d'Occident au Canada, 28-31 août 1743.
Arch. Nat. Colonies, C11A 118.
366. ETAT de la comparaison de la dépense à faire en bois et journées d'ouvriers pour la construction d'une flûte à Québec ou à Rochefort.
Arch. du port de Rochefort, 2 G1 6.
367. ETAT des munitions, ustensiles et cordages nécessaires pour la construction et armement du vaisseau « L'Algonquin » de Québec en 1750.
Arch. du port de Rochefort, 2 G1 8.
368. MÉMOIRE d'Olivier de Vézins sur les forges de Saint-Maurice, 1^{er} septembre 1730.
Arch. Nat. Colonies, C11A 66.
369. MÉMOIRE de Duhamel du Monceau sur les bois du Canada et leur utilisation par la marine, 1736.
Arch. Nat. Colonies, C11A 67.
370. RAPPORT de Jean et Christophe Forster sur leur enquête relative à l'exploitation des mines de cuivre au Canada, 1740.
Arch. Nat. Colonies, C11A 74.
371. PLAN, coupe et élévation du bâtiment des forges du Roi à Québec, par Chaussegros de Léry, 3 octobre 1749.
Arch. Ministère de la France d'Outre-Mer, dépôt des Fortifications, n° 427.
372. PLAN de la rade et du port de Plaisance, 1694.
Bibl. Nat., Cartes et plans, portef. Marine, 130, format D, don IV, pièce 4.
373. PLAN et élévation du fort Pontchartrain élevé en 1708 sur la côte nord de l'embouchure du Saint-Laurent par Du Bois Berthelot de Beaucourt.
Arch. Ministère de la France d'Outre-Mer, dépôt des Fortifications, n° 555.
374. CARTE de la rade de l'île Percée, Bonaventure et Table à Roland, envoyée par M. de Meules, 1686.
Bibl. Nat., Cartes et plans, portef. Marine, 125, don V, pièce 1.

375. CONCESSION de pêcheries en Gaspésie au Président Hazeur, 1705.
Arch. Nat. Colonies, F3 8.
376. CARTE de l'embouchure du fleuve Saint-Laurent et des concessions de pêche accordées à la Compagnie du conseiller Hazeur en 1704 en Gaspésie.
Arch. Marine, 6 11 61.
377. MÉMOIRE de Cugnet sur la pêche à la baleine dans le Saint-Laurent, 20 septembre 1736.
Arch. Nat. Colonies, C11A 5.
378. ETAT général des havres habités de l'île Royale avec le nombre des habitants et le dénombrement des ressources et moyens de transport, 1751.
Bibl. de l'Inspection du Génie, art. 14, pièce 25.
379. JOURNAL du vaisseau « Le Saint-Laurent », capitaine Le Gardeur de Tilly, 1748.
Arch. Nat. Marine, 4 JJ 12.
380. PLAN manuscrit en couleurs du chantier de la flûte « Le Canada » sur la rivière Saint-Charles, à Québec, dressé par le Chevalier Lemer cier, officier d'artillerie, 1742.
Arch. Ministère de la France d'Outre-Mer, dépôt des Fortifications, Québec, n° 419.
381. JOURNAL de la flûte « Le Canada », commandée par Le Gardeur de Tilly, 1748.
Arch. Nat. Marine, 4 JJ 121.
382. CARTE des baies de Fé rillon et de Caplins.
Bibl. Nat., Cartes et plans, portef. Marine, format D, don XI, pièce 2.

LUTTES TERRITORIALES AU CANADA

383. LOUIS XV. Médaille, 1751.
Bibl. Nat., Médailles.
384. PLAN, coupe et élévation du fort Saint-Frédéric ou de la Pointe à la Chevelure, dressé par Chaussegros de Léry, le 20 septembre 1737.
Arch. Ministère de la France d'Outre-Mer, dépôt des Fortifications, n° 511.

385. PLAN de l'entrée de la rivière Choueguen, avec une élévation du fort construit par les Anglais en 1727. A ce plan est joint un mémoire daté de 1749 par Chaussegros de Léry le fils, qui expose les moyens de s'emparer de ce fort.
Arch. Ministère de la France d'Outre-Mer, dépôt des Fortifications, n° 533.
386. PLAN, coupe et élévation du fort Chambly, provenant de La Galissonnière, 1752.
Arch. Ministère de la France d'Outre-Mer, dépôt des Fortifications, n° 502.
387. CARTE de la passe entre la Baie Verte et l'île Saint-Jean dressée par le chevalier Mc Carthy, commandant « La Fidèle », 1752.
Bibl. Nat., Cartes et plans, portef. Marine, 132, d. III, pièce 21.
388. RAPPORT du chevalier Mc Carthy, lieutenant de vaisseau, commandant « La Fidèle », 1752.
Marine, B4.
389. MONTCALM (Louis-Joseph, marquis de), commandant en chef des troupes françaises dans l'Amérique septentrionale, 1712-1759. Peinture XVIII^e siècle.
Coll. de M. le Marquis de Montcalm.
390. CUIRASSE portée par Montcalm aux plaines d'Abraham, 13 septembre 1759.
Coll. de M. le Marquis de Montcalm.
391. MÉMOIRES pour servir à l'histoire de ma vie, ce 5 may 1743, Mss. de la main de Montcalm.
Coll. de M. le Marquis de Montcalm.
392. PLAN de l'entrée de la rivière Choueketsy avec l'emplacement et l'élévation du fort de la Présentation, par Paul Labrosse, 1752.
Arch. Ministère de la France d'Outre-Mer, dépôt des Fortifications, n° 527.
393. RELATION de l'expédition des Choaguen, 1755.
Arch. de la Compagnie de Saint-Sulpice.

394. RELATION des événements militaires au Canada adressée par le Supérieur général de Montréal au Supérieur général de Saint-Sulpice, 1755.
Arch. de la Compagnie de Saint-Sulpice.
395. PRISE d'Oswego. Médaille, 1756.
Bibl. Nat., Médailles.
396. MANDEMENT de Mgr de Pontbriand, évêque de Québec, pour faire chanter le Te Deum pour les victoires des armées du Roi, août 1756. Minute originale signée.
Arch. de la Compagnie de Saint-Sulpice, Canada, Hist. Rel., d. 2.
397. CARTE manuscrite de l'Ohio ou Belle Rivière dressée par les soins de La Galissonnière.
Serv. Hydrogr. de la Marine, 4044B.
398. LETTRE du chevalier de Rigaud, après sa capture par les Anglais, sur « L'Alcide ». Datée de Plymouth, 17 novembre 1755.
Arch. Nat. Marine, C7 340.
399. LETTRE chiffrée de Montcalm au Ministre réclamant deux mille hommes ou la paix, annonçant d'autre part la prise du fort Frontenac et la perte virtuelle de la colonie, 1^{er} septembre 1758.
Arch. Nat. Colonies, F3 15.
400. MANDEMENT de Mgr de Pontbriand sur les victoires du fort Vaudreuil, 8 juillet 1758.
Arch. de la Compagnie de Saint-Sulpice, Canada, d. Pontbriand.
401. RELATION de la bataille du fort Carillon, remportée par Montcalm sur les Anglais, 8 juillet 1758.
Arch. Nat., AE II 1743.
402. PLAN du fort Carillon.
Arch. Nat. Colonies, C11A 103.
403. LETTRE de Montcalm à sa mère, datée de Carillon, le 21 juillet 1758.
Coll. de M. le Marquis de Montcalm.
404. MÉMOIRE du marquis de Montcalm et du marquis de Vaudreuil, 20 mars 1759.
Arch. Nat. Colonies, F3 15.

405. LETTRE de l'Intendant Bigot annonçant la mort de Montcalm.
Datée du camp de Saint-Augustin, le 21 septembre 1759.
Arch. Nat. Marine, C7 226, doss. Montcalm.
406. MÉMOIRE sur le Canada, dans lequel on examine s'il est important de le sauver, 1759.
Arch. de la Compagnie de Saint-Sulpice.
407. ARTICLES de la capitulation demandée par M. de Romezay pour la ville de Québec, 18 septembre 1759.
Arch. Ministère de la France d'Outre-Mer, dépôt des Fortifications.
408. ARTICLES de la capitulation du Canada, 8 septembre 1760.
Arch. Nat. Colonies, F3 15.
409. TRAITÉ de Paris. Médaille, 1763.
Bibl. Nat., Médailles.
410. VUE d'optique des feux d'artifice tirés à propos de la proclamation de la paix, le 22 juin 1763, à Paris et à Londres.
Bibl. Nat., Estampes, Li 72.
411. MANDEMENT pour la paix du vicaire capitulaire de Québec, le siège étant vacant [Etienne Montgolfier], 28 juillet 1763.
Arch. de la Compagnie de Saint-Sulpice, Canada, doss. indiv. 4.
412. ACTES du Parlement d'Angleterre, ouvert le 25 novembre 1790, concernant le statut du Canada. Imprimé.
Arch. Nat. Colonies, F3 16.

SECTION IV

LE RETOUR DES ACADIENS

413. TOPOGRAPHIE générale de l'établissement formé en Poitou pour la colonie acadienne qu'il a plu au Roy d'y fixer en 1773. Plan manuscrit, photographie.
Bibl. du Service hydrographique de la Marine, 3964 A.
414. ETAT des familles acadiennes composant le convoi parti de Châtellerault le 24 octobre 1774.
Arch. dép. de la Vienne, fonds de La Roche de Bran, 124.

415. LETTRE signée de Necker au marquis de Péruse des Cars, 14 août 1777, relative aux Acadiens du Poitou.
Arch. dép. de la Vienne, fonds de La Roche de Bran, 124.
416. MARTIN (Amiral Pierre), né à Louisbourg, premier Préfet maritime de Rochefort, 1752-1820. Buste, terre cuite, XIX^e s.
Musée de la Marine, Rochefort.
417. COMPTE d'armement de la goélette « L'Acadienne » pour la course, 19 Thermidor an IV.
Arch. dép. de la Charente-Maritime, U. Tribunal de Commerce de La Rochelle.

LE VOYAGE DE « LA CAPRICIEUSE »

418. NOMINATION du commandant Belvèze au commandement de la station navale de Terre-Neuve, 8^e janvier 1853.
Serv. Hist. de la Marine, Archives, CC 7, doss. Belvèze.
419. LETTRE adressée au Ministre de la Marine par le commandant Belvèze pour demander son affectation à une escadre de combat, janvier 1854.
Serv. Hist. de la Marine, Archives, CC 7, doss. Belvèze.
420. RECOMMANDATION entièrement rédigée à la main de l'amiral Baudin pour appuyer la proposition précédente, 31 janvier 1854.
Serv. Hist. de la Marine, Archives, CC 7, doss. Belvèze.
421. DEVIS de campagne de la corvette « La Capricieuse ».
Serv. Hist. de la Marine, Archives, 7 DD¹, n^o 10.
422. LETTRE de Belvèze au Ministre pour demander que l'appareillage de « La Capricieuse » ait lieu de Brest, sous le commandement du lieutenant de vaisseau Gautier, pour rejoindre la base de Terre-Neuve, 22 février 1855.
Serv. Hist. de la Marine, Archives, CC 7, doss. Belvèze.

423. CARTE gravée en couleurs du Canada (région des Lacs et cours supérieur du Saint-Laurent), publiée par Bridgman et Fanning, 1855.

Bibl. de la Compagnie de Saint-Sulpice.

424. VUE de Québec en 1855, gravure de E. Whiterfield.

Bibl. de la Compagnie de Saint-Sulpice.

425. RAPPORT du commandant Belvèze, commandant « La Capricieuse », juillet 1855.

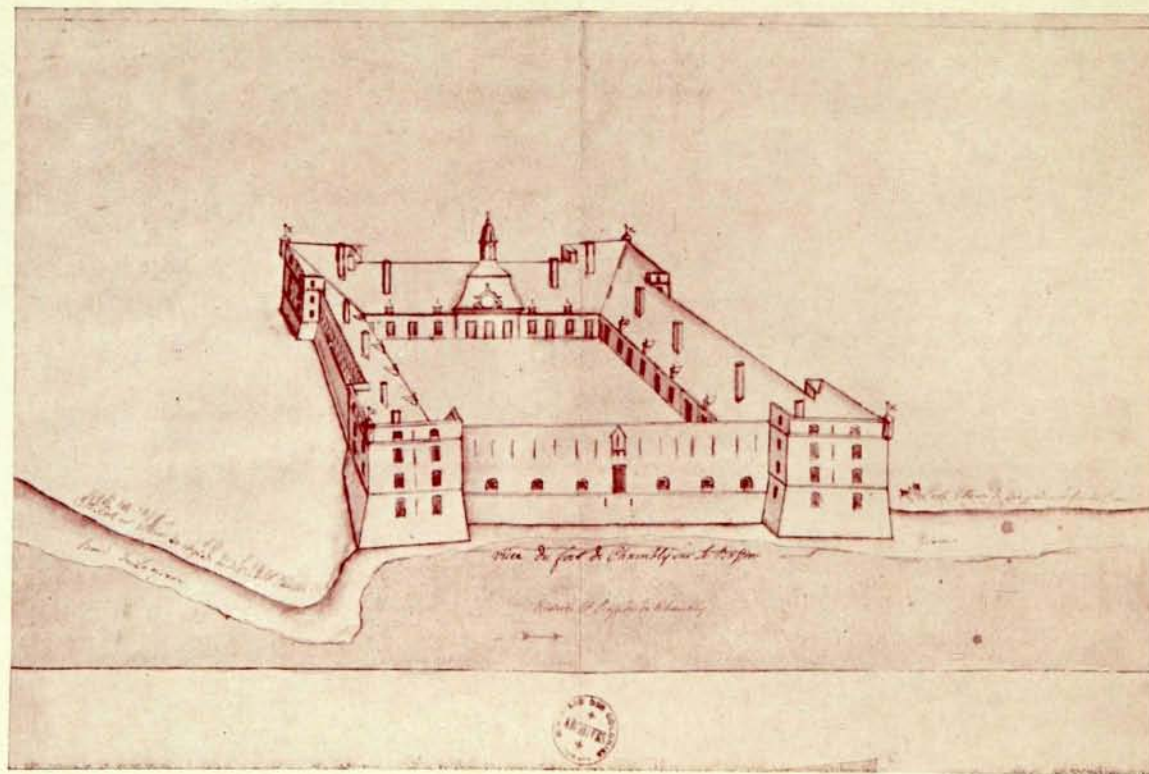
Arch. Nat. Marine, BB4 724.

426. PHOTOGRAPHIES canadiennes. Album contenant des photographies de prêtres, de sauvages convertis, etc..., donné le 10 mars 1860 par le docteur H. de Venty à l'ami Rév. Dallet...

Arch. du Séminaire des Missions Etrangères, Paris.

427. AMPLIATION de la mise à la retraite de Belvèze en qualité de capitaine de vaisseau. Signée Chasséloup-Laubat, 11 mars 1861.

Serv. Hist. de la Marine, Archives, CC 7, doss. Belvèze.




Dessin du Fort CHAMBLY
1750

Je vous en devroit les fees de la Cour Pour estre en payement
 de fees qui sont par vous esleues Sont pour l'admission
 au port et equipage de certains navires que le Roy a ordonne estre
 payement equippez au port de Bourgne que pour la paie de certains
 de certains et autres personnes qui deont de la compagnie de
 la redoute de laquele vous sçavez le voyage des fees pour
 pour de certains autres et par ce que en l'ordr que se doit faire
 grant quantite de marchandises et autres choses de grande valeur
 deffra du service de deux millions de la charge de deux fois de
 l'année pour le service des deffra de la charge de deux fois de
 l'année pour le service des deffra de la charge de deux fois de
 l'année pour le service des deffra de la charge de deux fois de


FRANÇOIS




Attribution de 6.000 livres à Jacques CARTIER
 Signée de François I^{er}
 1532



Reliure aux Peaux Rouges
1551



Monseigneur de MONTMORENCY-LAVAL
Evêque de Québec
1623-1703



MOIEN

DE RETABLIR

NOS COLONNIES DE L'AMERIQUE
 & de les accroistre
 en peu de temps.



*ES Colonies ont autre-
 fois fait la plus noble oc-
 cupation des premiers hom-
 mes: ce sont elles qui ont
 donné l'estre et le commencement aux plus
 grandes monarchies de ce monde; il ne*

Estat des Marchandises chargées

Dans Le Navire l'honneur de la Rochelle du port
de deux Centz Choineaux, en emmener Ca pitaine
Jaques Justin pour Le Voyage de ceste
ville a quebec en Canada La presante
année 1684


B 682
367



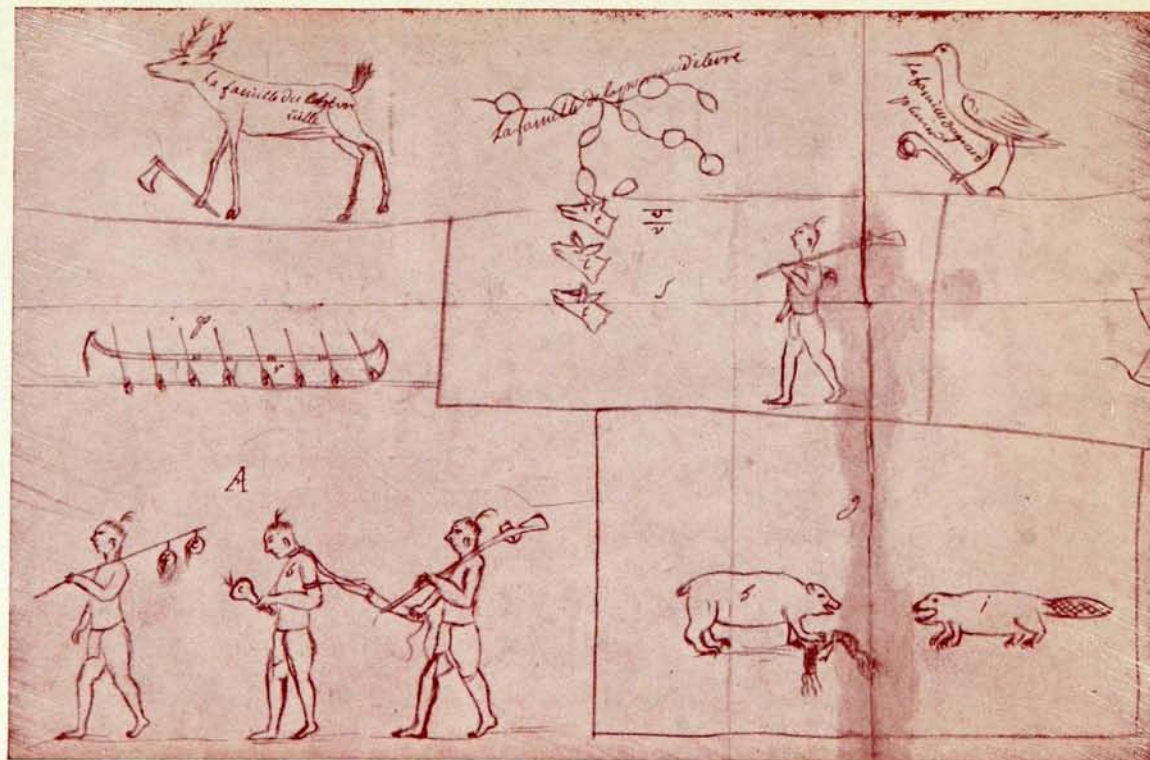
- 70 Choineaux de vin Rouge
- 40 Barriques Landines
- 10 Barriques de vinaigre
- 6 Milliers de fer
- 30 Barriques de lard
- 20 Barriques marchandises riches
- 215 Calots de marchandises
- 20 muids de sel
- 2 Milliers de plomb
- 2 Caisses papes
- 6 Caisses Carreau de vitres
- 3 Milliers de poudre
- 1 Caisse de fuzitz

Fait a la Rochelle le 19. Aug 1684
H. J. Justin

Marchandises chargées dans le navire l'Honoré
La Rochelle 1684



Ex-voto de Saint-Sauveur
La Rochelle
1730



Dessins reproduisant des emblèmes iroquois
Fin XVII^e

IMPRIMERIE ROCHELAISE
8 RUE CHEF-DE-VILLE
LA ROCHELLE
