R.N.	POSITION	ELEV.
	CLOU 4" DANS POTEAU TELEPHONE	100,0

NOTES:

LE DRAIN DOIT ETRE ENROBE

DRAINS REQUIS

DESIGNATION	POTERIE 200mm 8"	POTERIE 150mm 6"	POTERIE 100mm 4"	POLYETHYLENE 250mm 10"	POLYETHYLENE 200mm 8"	POLYETHYLENE 150mm 6"	POLYETHYLENE 100mm 4"
A			1162				1162
B		67	2085			67	2085
C			45				45
D							
E							
F							
G							
H							
I							
J							
K							
L							
TOTAL		67	3292			67	3292
GRAND TOTAL		67	3292			67	3292

PLAN DE LOCALISATION

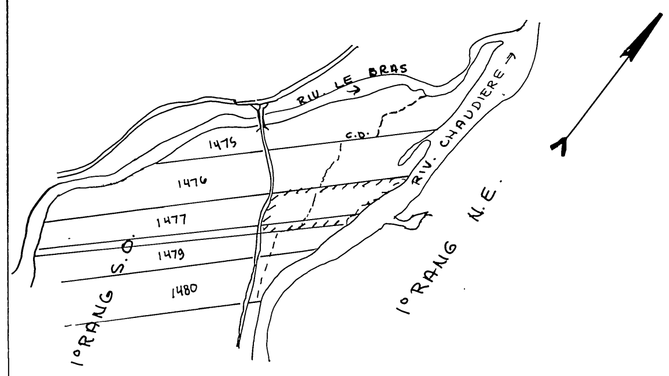

SUPERFICIE TOTALE ETUDIEE: 20 ACRES OU ARP.²

PLAN DE LOCALISATION

ECHELLE 1: 20,000

REF.: 21-L/7-S.O.

LEGENDE

RIVIERE EXISTANTE, PROJETEE
FOSSE EXISTANT, PROJETE (E, P)
LAC, MARECAGE, ETANG, GRAVIERE (L, E, G)
REPERE DE NIVELLEMENT (R.N. #3)
CONDUIT SOUTERRAIN EXISTANT
DRAINS EXISTANTS, PROJETES
BATIMENTS
CLOTURE
BOUCHE DE DECHARGE
CHEMIN DE FER
CLOTURE AVEC FOSSE
LIGNE TELEPHONIQUE AER., SOUT.
LIGNE DE TRANSMISSION " "
LIGNE ELECTRIQUE " " (R, BAR, R, C)
RAPIDE, BARRAGE, CHUTE
CHEMIN AVEC PONT
REGARD, PUISARD (R, P)
TROU DE SONDAGE
SUPER. ETUDIEE, DRAINAGE INT. SUFFISANT (D.I.S.)
COURBE DE NIVEAU (80)
ZONE BOISEE, BUISSON, ARBRE
COULEE
TAS DE ROCHE EN SURFACE; ENTERRE

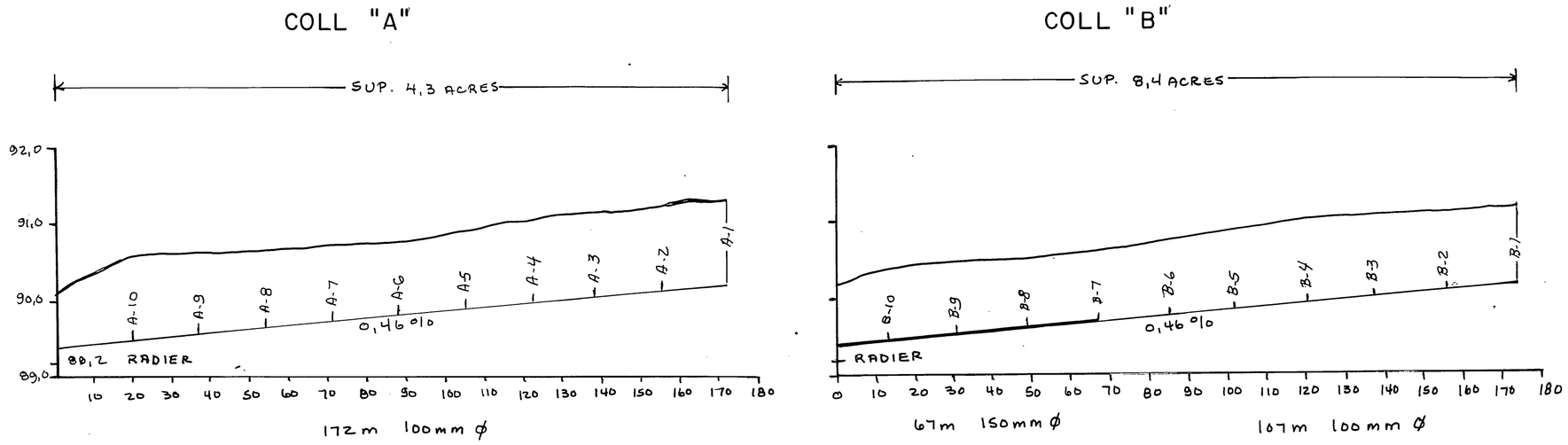

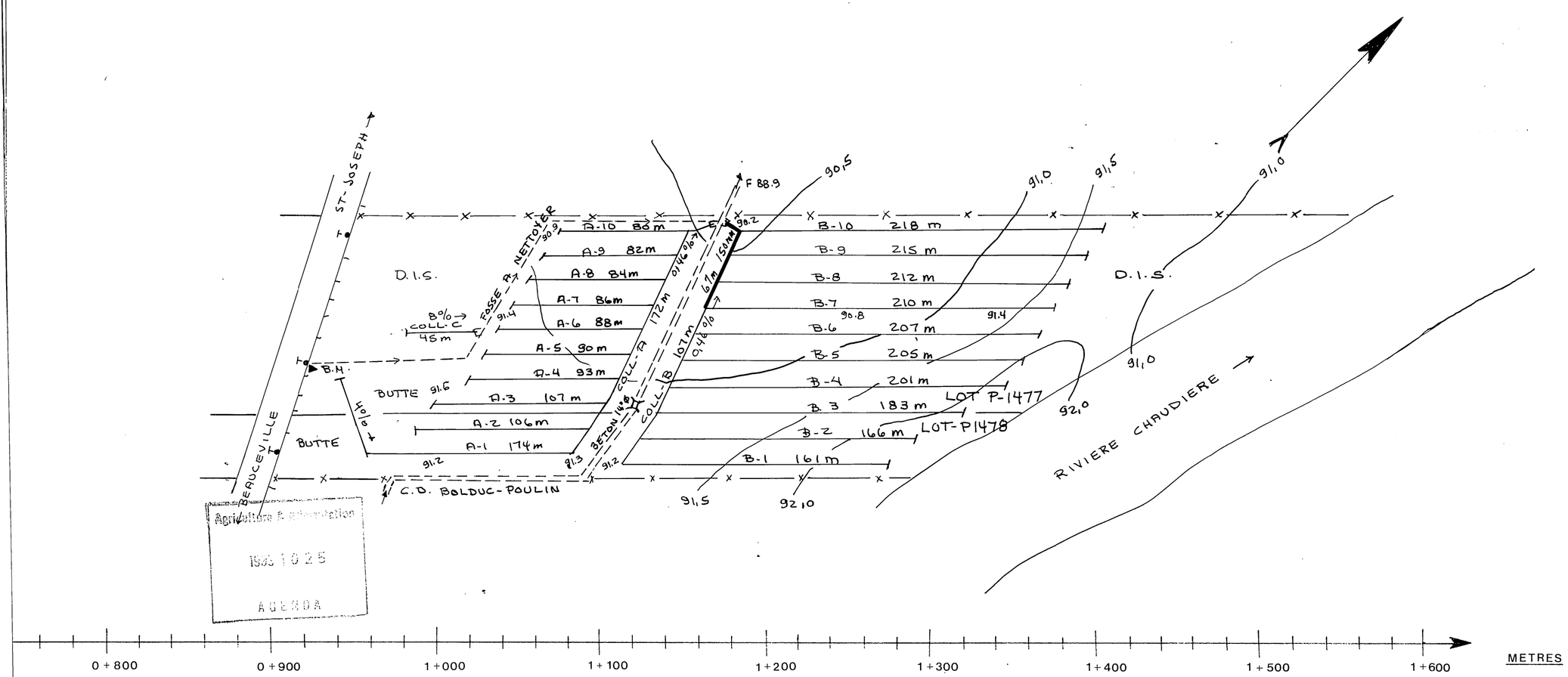

Agriculture & alimentation
1985 10 25
AGENDA

ECHELLE DU PLAN
1: 2000
0 20 40 60 M

ECHELLE DES PROFILS
VERT: 1:50 0 0.5 1.0 1.5 M
HORZ: 1:5000 0 50 100 150 M

RAYMOND GILBERT, INGENIEUR-CONSEIL
LA GUADELOUPE ; BEAUCE , P.Q.
(418) 459-3546-2

INGENIEUR RAYMOND GILBERT P.E.A.S.G. QUEBEC

LE 11 OCT 1983

PROJET PREPARE POUR:
M. CLAUDE LAGEUX
R.R.#1
BEAUCEVILLE-OUEST.
G0M-1A0
TEL. 774-9223

DRAINAGE SOUTERRAIN

FERME: CLAUDE LAGEUX
LOT: P-1477 P-1478
RANG: PREMIER RANG SUD-OUEST
MUNICIPALITE: BEAUCEVILLE-OUEST
COMTE MUNICIPAL: BEAUCE
DISTRICT ELECTORAL:

PLAN No S-2339-028 FEUILLE 1 DE 1

MINISTERE DE L'AGRICULTURE DU QUEBEC

SERVICE DE L'HYDRAULIQUE AGRICOLE

MINISTERE DE L'AGRICULTURE ET DEPOSE LE:
D'ALIMENTATION DU QUEBEC

1-725, 1300 RUE ST-GEORGES
QTE BEAUCE, G0X 2V7

27024 LAGEUX CLAUDE