

District 01

Sources d'informations :
MRNF : BDTA
Sûreté du Québec : LADPQ
© Gouvernement du Québec - 2007

Bas-Saint-Laurent - Gaspésie-Île-de-la-Madeleine








Échelle 1 : 300 000









Projection cartographique : conique conforme de Lambert

No carte : 033-0700-1104-v1
Format papier : 11" x 8,5"
Date de mise à jour : 2007-12-03







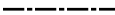

Légende

Desserte policière

-  Sûreté du Québec
-  Sûreté municipale
-  Corps ou service de police autochtone
-  District
-  Région, UDP*
-  Poste principal
-  Poste auxiliaire
-  Poste autoroutier (Limites)

-  Quartier général SQ
-  Poste de police SQ
-  Poste secondaire
-  Poste autoroutier
-  Poste de relais SQ
-  Quartier général SM
-  Service ou corps de police autochtone
-  Corps de police inuit

Voies de communication

-  Autoroute
-  Route principale
-  Route secondaire
-  Voie ferrée
-  Hors Québec
-  Cours d'eau
-  Frontières internationales
-  Frontières provinciales ou d'états

* Unité de direction des postes

** Afin de ne pas surcharger la carte là où les bureaux d'un poste se situent au même endroit que ceux d'un quartier général, nous avons priorisé le symbole du quartier général. Dans le cas où les bureaux d'un poste autoroutier se situent au même endroit que ceux d'un poste, nous avons priorisé le symbole du poste.