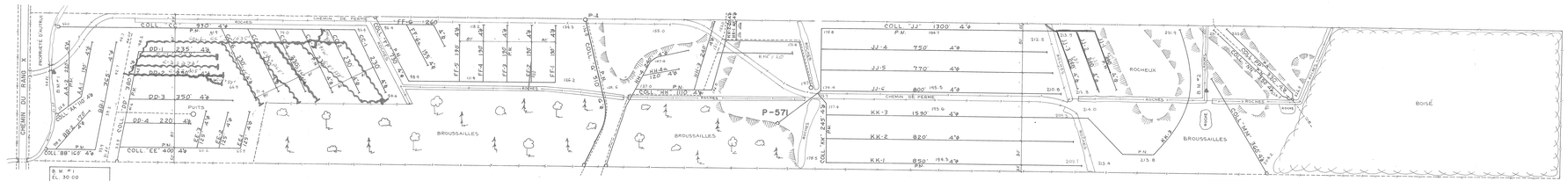

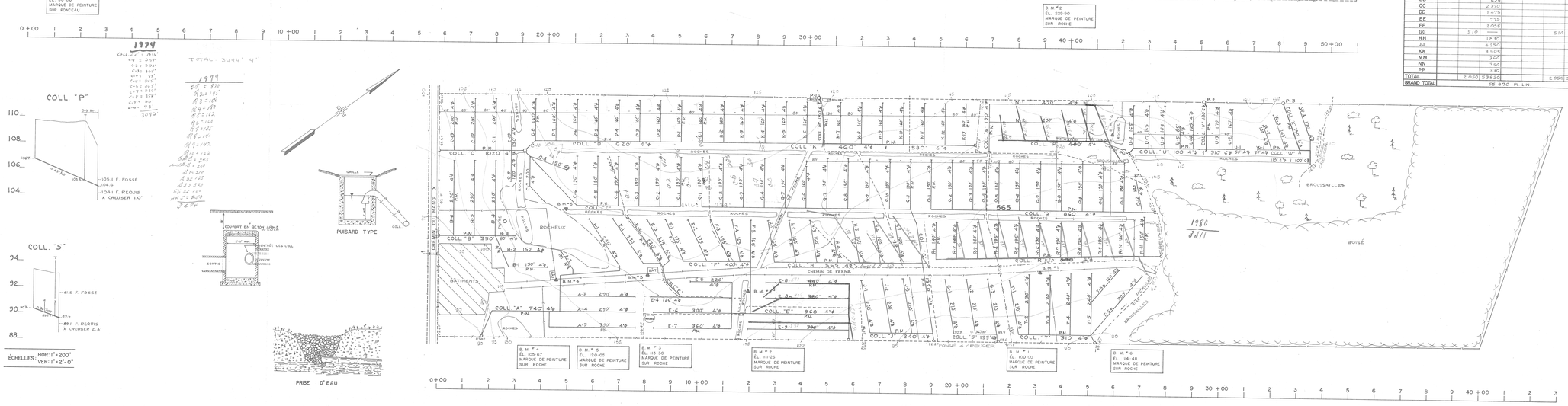

1979

COLL. "C" = 1930'
C-1 : 5 59°
C-2 : 3 39°
C-3 : 3 30°
C-4 : 5 57°
C-5 : 2 45°
C-6 : 2 45°
C-7 : 3 34°
C-8 : 3 35°
C-9 : 3 40°
C-10 : 3 1°
3073'

TOTAL : 34494' 4"

1979
CE = 820
A2 = 195
A3 = 175
A4 = 182
A5 = 112
A6 = 168
A7 = 155
A8 = 191
A9 = 192
A10 = 132
CE2 = 245
CE3 = 220
A11 = 311
A12 = 125
A13 = 125
A14 = 109
HM = 269
3679

COLL. "P"

COLL. "S"

ÉCHELLES : HOR: 1" = 200'
VER: 1" = 2'-0"

PUISARD TYPE

PRISE D'EAU

DÉSIGNATION	DRAINS REQUIS					
	POTERIE			POLYÉTHYLÈNE		
	8"	6"	4"	10"	8"	6"	4"
A			2 050				2 050
B			1 600				1 600
C			4 710				4 710
D			1 300				1 900
E			2 615				2 815
F			1 310				1 310
G			3 410				3 410
H			1 615				1 615
J			1 840				1 840
K		580	2 540		580		2 540
M		180	—		180		—
N			1 060				1 060
P			480				480
Q			3 090				3 090
R			2 340				2 340
S			825				825
T			1 720				1 920
U		310	1 185		310		1 185
V		180	—		180		—
W		100	579		100		579
X		190	—		190		—
AA			320				520
BB			675				675
CC			2 370				2 370
DD			1 475				1 475
EE			775				775
FF			2 095				2 095
GG		510	—		510		—
HH			1 830				1 830
JJ			4 250				4 250
KK			3 505				3 505
MM			340				360
NN			350				350
PP			330				330
TOTAL		2 050	53 820		2 050		53 820
GRAND TOTAL			55 870 PI. LIN.				

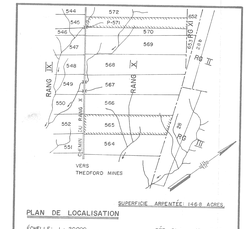

SUPERFICIE ARPENTÉE: 1468 ACRES

PLAN DE LOCALISATION

ÉCHELLE: 1 : 20000

RÉF. 21 L/3 S-0

LÉGENDE

- Rivière, cours d'eau existant, projeté
- Fossé existant, projeté
- Lac, marécage, étang, gravière
- Drainage souterrain existant
- Conduit souterrain existant
- Drains existants, projetés
- Changement de pente
- Changement de diamètre
- Bouche de décharge
- Diamètre des drains 4", 6", 10"
- Clôture
- Ligne téléphonique aérienne, souterraine
- Ligne de transmission
- Ligne d'énergie électrique aérienne, souterraine
- Rapide, barrage, chute
- Station de pompage
- Fragard, puisard
- Trou de sondage
- Superficie étudiée, drainage interne suffisant
- Courbe de niveau — 80
- Zone boisée, buisson, arbre isolé
- Coulée
- Tas de roches en surface, enterrées
- Limites de zones — B.S. — R.S.

Échelle du plan
0 — 100' — 200'

Groleau, deGuise & Associés
Ingénieurs - conseils — Montréal

PROJET PRÉPARÉ POUR LE COMPTE DU MINISTÈRE DE L'AGRICULTURE ET DE LA COLONISATION

LE 13 FÉV 1974

Direction du Génie — Ministère de L'AGRICULTURE et de la COLONISATION

DRAINAGE SOUTERRAIN

FERME: ROLAND HAMEL
LOT: 565 ET P-571
RANG: X
MUNICIPALITÉ: RIVIÈRE BLANCHE
COMTÉ MUNICIPAL: MÉGANTIC
CIRCONSCRIPTION ÉLECTORALE FRONTENAC

PLAN No S-9900 — FEUILLE 1 DE 1

APPROUVÉ POUR LE MINISTÈRE D'AGRICULTURE — PAR — LE 13 FÉV 1974

S-9900

S-9900

31084 HAMEL, ROLAND