

PARC NATIONAL DE LA **YAMASKA**

GUIDE DÉCOUVERTE

2018

BIENVENUE AU PARC



Un réservoir d'activités familiales, ceinturé d'un parcours cyclable en pleine nature

Le parc national de la Yamaska dévoile un paysage de douces collines, texturé d'une mosaïque forestière diversifiée, au centre duquel se déploie une grande masse bleue. Un parcours cyclable de 19 km sillonne le parc tout autour du réservoir Choinière. Haut lieu pour l'observation des oiseaux, ce territoire protégé offre un milieu de vie à plus de 180 espèces recensées bon an mal an.

Parcourir le parc, c'est découvrir l'importance du réservoir Choinière. Ce plan d'eau, créé de toutes pièces en 1977, constitue un pôle récréotouristique majeur dans une région peu pourvue en lac. C'est un lieu de détente propice à la baignade et aux activités nautiques... À vous de le découvrir !

Découvrez-en plus à sepaq.com/yamaska



Cassandra
La salamandre

LA SALAMANDRE SOMBRE DU NORD, L'ANIMAL EMBLÈME DU PARC

Non, ce n'est pas un lézard ! Discrets petits animaux à la peau humide dépourvue d'écailles, les salamandres appartiennent au groupe des amphibiens, tout comme les grenouilles. Certaines espèces sont reconnues comme étant rares au Québec. C'est le cas de la salamandre sombre du nord, bien présente au parc dans les ruisseaux forestiers où l'eau est claire et fraîche. Dépourvue de poumons, cette salamandre « respire » grâce à l'humidité de sa peau. Vu sa rareté à l'échelle du Québec, cette espèce a été choisie à titre d'animal emblème pour le parc.

CARTE ANNUELLE
PARCS NATIONAUX
DU QUÉBEC

Les parcs nationaux du Québec proposent une expérience unique. Explorez pleinement cette nature exceptionnelle avec la carte annuelle Parcs nationaux du Québec :

- accès illimité à TOUS les parcs nationaux pour 12 mois
- nombreux avantages exclusifs, incluant une nuit gratuite de camping

Détails à sepaq.com/carteparcs

LES INCONTOURNABLES



A

LE GRAND-TOUR

Voilà une belle randonnée à vélo de 19 km qui vous fera « boucler » le Grand-Tour du réservoir Choinière situé en plein cœur du parc. Accessible à toute la famille, ce sentier vallonné vous entraîne à travers différents types de forêts pour ensuite vous faire longer les rives verdoyantes de la rivière Yamaska Nord.



B

MARCHER... SUR L'EAU !

Sillonnez les rives du réservoir Choinière en position debout, pagaie à la main, sur une planche de surf... C'est presque comme « marcher » sur l'eau ! D'origine hawaïenne, la planche à pagaie rallie les plaisirs du surf et du kayak. Venez tester votre équilibre. Dans le pire des cas, vous en serez quitte pour une baignade !



C

L'HIVER À VÉLO

Découvrez le parc à vélo... même l'hiver ! Communément appelés *Fatbikes*, ces vélos sont spécialement équipés de pneus surdimensionnés pour une traction adéquate dans la neige. Venez enfourcher un vélo et rouler sur une surface enneigée durcie pour une expérience excitante garantie. Location offerte sur place.



D

LE SENTIER LA RIVIÈRE

À pied ou en raquettes, le sentier La Rivière vous réserve de belles surprises au gré des saisons. Tour à tour, vous traverserez une érablière, pénétrerez une dense pinède et serez surpris de surgir en bordure de la rivière Yamaska Nord, à sa sortie au pied du barrage Choinière.



E

L'OBSERVATION DES OISEAUX

Au gré des saisons, les oiseaux sont omniprésents au parc. Saviez-vous que chaque année, c'est environ 180 espèces qui sont observées ? La digue secondaire est le promontoire idéal à leur observation. Sur place, un jeu de 3 panneaux de découverte vous dévoile la diversité de cette faune ailée. Apportez vos jumelles !



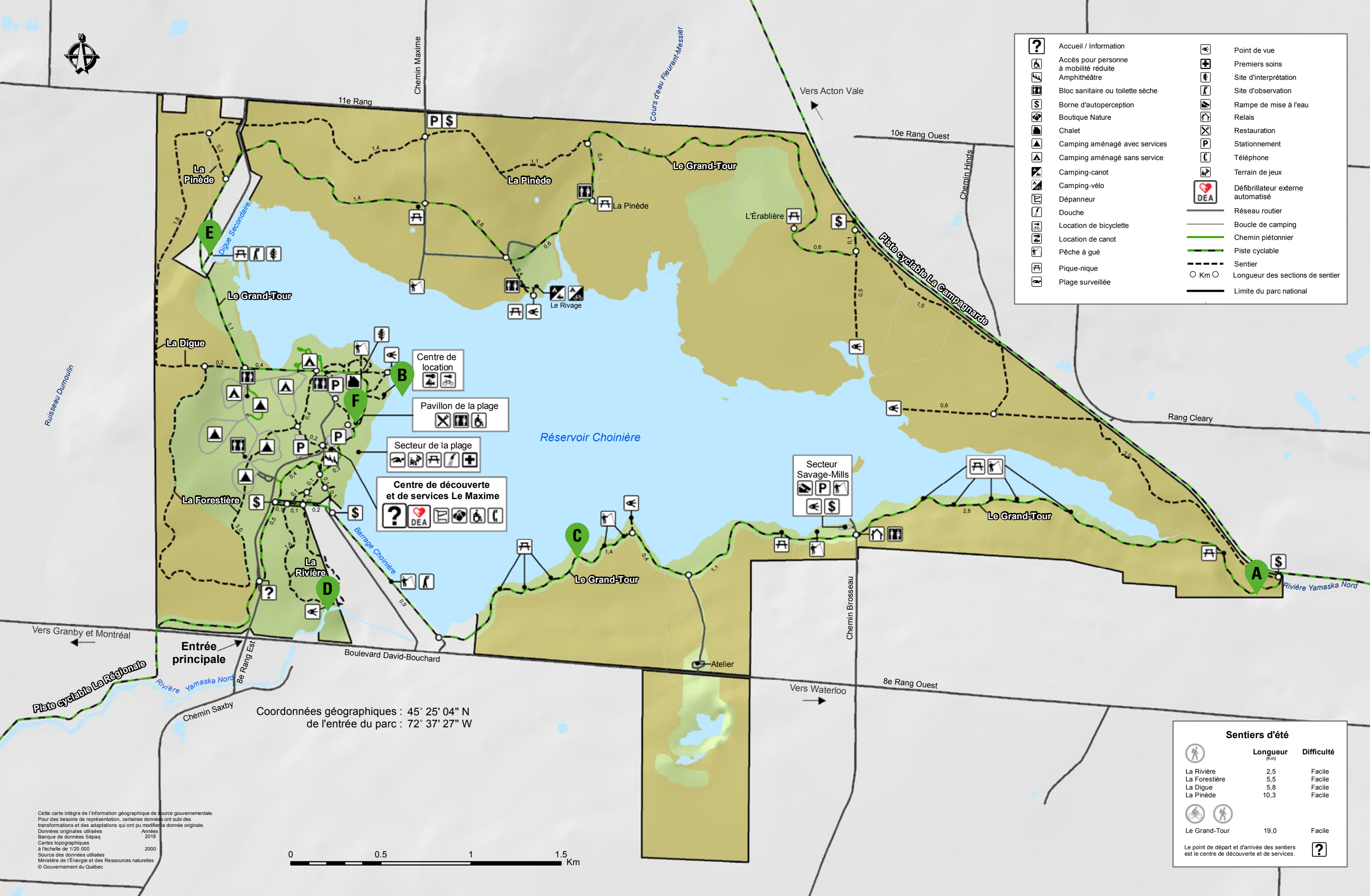
F

LES JEUX D'EAU POUR TOUT-PETITS


Pour s'amuser et se rafraîchir tout à la fois, les jeux d'eau et jets interactifs sont incontournables. Situés dans le secteur de la plage, ils offrent en prime un magnifique point de vue sur le réservoir Choinière. Plaisir et éclats de rire assurés pour les jeunes familles.



	Accueil / Information		Point de vue
	Accès pour personne à mobilité réduite		Premiers soins
	Amphithéâtre		Site d'interprétation
	Bloc sanitaire ou toilette sèche		Site d'observation
	Borne d'autoperception		Rampe de mise à l'eau
	Boutique Nature		Relais
	Chalet		Restauration
	Camping aménagé avec services		Stationnement
	Camping aménagé sans service		Téléphone
	Camping-canoë		Terrain de jeux
	Camping-vélo		Défibrillateur externe automatisé
	Dépanneur		Réseau routier
	Douche		Boucle de camping
	Location de bicyclette		Chemin piétonnier
	Location de canot		Piste cyclable
	Pêche à gué		Sentier
	Pique-nique		Longueur des sections de sentier
	Plage surveillée		Limite du parc national



Coordonnées géographiques : 45° 25' 04" N
de l'entrée du parc : 72° 37' 27" W



Sentiers d'été		
	Longueur (km)	Difficulté
	La Rivière	2,5 Facile
	La Forestière	5,5 Facile
	La Digue	5,8 Facile
	La Pinède	10,3 Facile
	Le Grand-Tour	19,0 Facile

Le point de départ et d'arrivée des sentiers est le centre de découverte et de services.

Cette carte intègre de l'information géographique de source gouvernementale. Pour des besoins de représentation, certaines données ont subi des transformations et des adaptations qui ont pu modifier la donnée originale. Données originales utilisées Années 2018 Banque de données Sésapa Cartes topographiques à l'échelle de 1/20 000 2000 Source des données utilisées Ministère de l'Énergie et des Ressources naturelles © Gouvernement du Québec

DES SENTIERS À PARCOURIR

SENTIER		LONGUEUR ET DURÉE*		NIVEAU DE DIFFICULTÉ	LIEU DE DÉPART
	<p>La Rivière – Ce sentier offre un panorama varié. Intrigués en pénétrant une dense pinède, vous serez surpris de déboucher sur la rivière Yamaska Nord à sa sortie au pied du barrage Choinière.</p> <p>Ce segment de la rivière, à l'origine du nom du parc, refuse de geler durant une bonne partie de l'hiver, laissant du coup la possibilité aux canards de s'y attarder impunément. Le froid et l'eau se conjuguent alors pour jeter sur la pinède un voile matinal de givre étincelant.</p>	2,5 km boucle	1 h	F	Centre de découverte et de services
	<p>La Forestière – À deux pas de l'aire de services de la plage, ce sentier offre un bel aperçu de la mosaïque végétale du parc. Vous parcourez de jeunes forêts de feuillus, traverserez des îlots denses de conifères, puis sentirez la grandeur de la voûte feuillagée de l'érablière mature.</p> <p><i>Téléchargez l'application Parc Parcours ou empruntez un iPod gratuitement au centre de découverte et de services.</i></p>	5,5 km boucle	2 h	F	
	<p>La Digue – Agréable parcours forestier qui offre un bel aperçu de la composition végétale du parc. Des érables à sucre aux troncs colossaux trônent ça et là en bordure du sentier, rappelant la place dominante de cette essence dans la mosaïque forestière du parc.</p> <p>Depuis le promontoire formé par le mur de pierre de la digue secondaire, long de 560 mètres, vous serez à même d'épier les faits et gestes de la faune qui utilise le réservoir Choinière, ses rivages et ses abords forestiers pour s'alimenter et se reposer.</p>	5,8 km boucle	2 h	F	
	<p>La Pinède – Des massifs de conifères compacts et denses, dominés par les pins blancs, aux coteaux couverts de champs en friche, en passant par des érablières matures, vous percevrez les nombreux stades évolutifs forestiers se côtoyer sur de courtes distances.</p> <p>Portez attention à la présence subtile d'anciens vergers, ce sont des vestiges qui témoignent des temps pas si lointains où le parc actuel était le théâtre d'une occupation humaine paysanne.</p>	10,3 km boucle	3 h 30	F	
	<p>Le Grand-Tour – À vélo ou à pied, rien de mieux pour prendre la mesure du parc que de le sillonner par le sentier multifonctionnel Le Grand-Tour.</p> <p>Longeant parfois le rivage du réservoir Choinière, s'engouffrant ensuite dans une forêt enveloppante, puis arpentant les coteaux de champs abandonnés, le trajet vous fera découvrir l'histoire de ce grand «lac», la rivière qui lui a donné naissance, de même qu'une mosaïque forestière surprenante et diversifiée.</p> <p><i>Téléchargez l'application Parc Parcours ou empruntez un iPod gratuitement au centre de découverte et de services.</i></p>	19 km boucle	5 h 30	F	

Randonnée pédestre Vélo Auto-interprétation Parc Parcours Expérience famille

F: facile **I**: intermédiaire **D**: difficile

*Les durées et les niveaux de difficulté mentionnés le sont à titre indicatif et se réfèrent à la saison estivale.



LE DÉFI NATURE...

En toutes saisons, empruntez le sentier La Rivière. Accessible même en poussette, ce sentier familial est jalonné d'arrêts sous la forme d'un rallye qui éveillera la curiosité de vos petits explorateurs.

Location d'équipements :

Vélo : 14,25\$/h

Planche à pagaie : 17,25\$/h

Aussi disponibles :

Kayak simple | Kayak double

Canot

Pédalo 2 places | Pédalo 4 places

Chaloupe

Rabaska

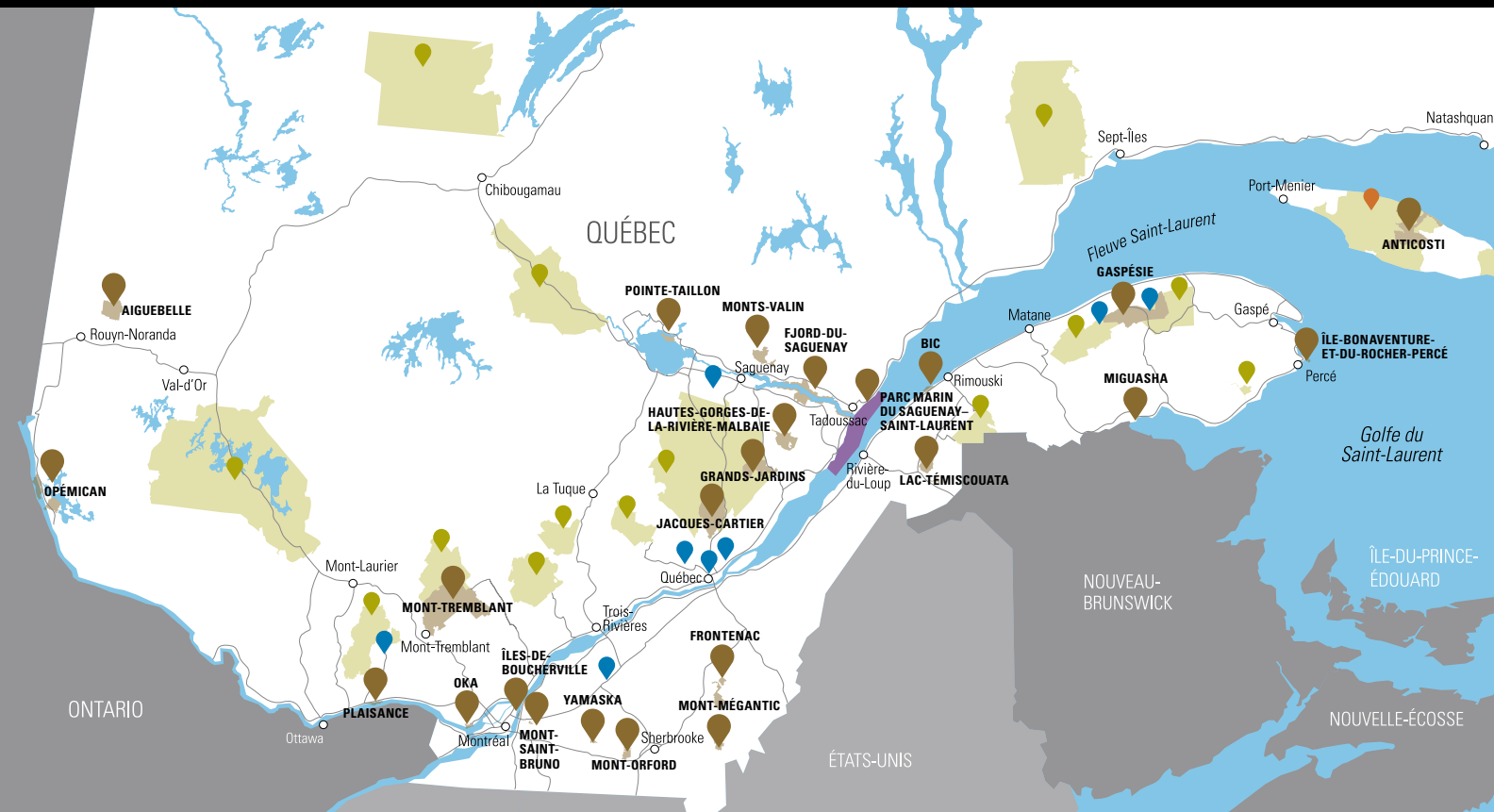
Remorque vélo

LE PLUS GRAND RÉSEAU DE NATURE ET DE PLEIN AIR AU QUÉBEC

Les territoires exceptionnels de la Sépaq, dont 24 parcs nationaux, sont des lieux privilégiés pour profiter de tous les bienfaits du contact avec la nature. L'invitation est lancée : venez vous ressourcer au cœur de cette nature authentique qui a de quoi rendre fier!

24 PARCS NATIONAUX | 14 RÉSERVES FAUNIQUES | 8 ÉTABLISSEMENTS TOURISTIQUES | SÉPAQ ANTICOSTI

Découvrez toutes nos destinations à sepaq.com



JOURNÉE DES
PARCS NATIONAUX DU QUÉBEC
8 septembre 2018

JOURNÉE
D'HIVER SÉPAQ
26 janvier 2019



BOUTIQUES

Passez nous voir pour un souvenir de votre visite!

Profits entièrement réinvestis dans les parcs nationaux du Québec

RENDEZ-VOUS AVEC LA DÉCOUVERTE



PANORAMA EN RABASKA

Prenez part à cette excursion guidée en rabaska sur le réservoir Choinière, vous découvrirez le contexte de la création de ce grand plan d'eau artificiel et serez aux premières loges pour profiter d'une lecture unique du paysage.

Coût: 8,25\$/adulte (taxes en sus)

GRATUIT pour les enfants accompagnés d'un parent

Réservation requise | **Âge minimum requis:** 6 ans



L'EXPLORATEUR PARC PARCOURS

Une expérience de visite.

L'Explorateur Parc Parcours est une application mobile qui vous permet de personnaliser votre visite au parc en vous guidant vers ce qu'il y a À VOIR, À FAIRE et À SAVOIR. Selon vos préférences et vos intérêts, faites votre choix parmi différents parcours et découvrez les beautés, les paysages, les habitats, la faune, la flore et l'histoire du parc.

Pour télécharger gratuitement l'application :

www.sepaq.com/pq/parc-parcours.dot

Pour emprunter gratuitement un iPod muni de l'application :

rendez-vous au centre de découverte et de services



QUAND L'EAU ENVAHIT UNE VALLÉE

Le panorama qui s'offre aux visiteurs du parc est le résultat d'une grande transformation survenue au printemps de 1977, avec la création du réservoir Choinière. L'histoire de ce plan d'eau s'imbrique étroitement dans l'avènement du parc quelques années plus tard. Pour en savoir plus, rendez-vous à l'extrémité du barrage Choinière, des panneaux de découverte vous révéleront le contexte de ce projet que certains avaient nommé à l'époque de « petite Manic ».

LAISSEZ-VOUS GUIDER...

Participez aux activités de découverte du parc national de la Yamaska. Laissez un garde-parc vous transmettre sa passion pour le territoire et les milieux naturels qui y sont protégés.

Nous ne ménageons pas les efforts afin que vous puissiez apprécier le riche patrimoine naturel et historique du parc. Des excursions sur l'eau, des activités de randonnée pédestre, des spectacles de marionnettes pour les enfants, des causeries de soirée, voilà toute la panoplie d'activités qui sont déployées pour chatouiller votre curiosité.



PÊCHE EN HERBE

Taquer la perchaude, une façon agréable de découvrir l'univers de la pêche.

Pour les jeunes apprentis pêcheurs, cette activité animée fera découvrir les poissons, leur habitat et les rudiments de ce beau sport qu'est la pêche, dans le respect de l'environnement, de la faune et des règlements. Une période de pêche d'environ 1 heure est prévue à partir de la rive, faisant suite à une séance d'information de 30 minutes.

Consultez l'horaire de nos activités.

Matériel : Fourni

Durée de l'activité : 1 h 30



REGARD SUR LES OISEAUX DU PARC

Petits ou gros, diurnes ou nocturnes, les oiseaux sont bien présents dans une multitude d'habitats. La diversité des espèces et de couleurs chez ce groupe animal a de quoi surprendre. Fascinants par leurs sonorités et leurs comportements, ils prennent ici la tête d'affiche dans une causerie de fin de soirée originale à ne pas manquer.





SOS CHAUVES-SOURIS

Étonnante causerie de fin de soirée... Depuis la nuit des temps, les chauves-souris peuplent nos histoires nocturnes, mais les connaissons-nous vraiment ? Ces petits mammifères qui volent sous les radars vivent aujourd'hui un déclin important. Accompagnez-nous dans cette épopée passionnante où ces belles ténébreuses seront démasquées !

Surveillez notre programmation d'activités.

SONS ET ANIMAUX DE LA NUIT

La rainette versicolore se fait entendre à la tombée du jour. Venez écouter son chant d'amour en trilles répétés qui rappelle une sonnerie de téléphone. Cette activité animée débute par une courte randonnée guidée suivie d'un chaleureux feu de camp. Vous entendrez des bruits insolites et en apprendrez sur ces créatures de la nuit.



DORMIR SOUS LES ÉTOILES



Rester dormir chez nous pour profiter au maximum du parc. Ainsi vous aurez votre camp de base pour partir à la découverte du territoire en toute liberté. Et vous serez aux premières loges pour observer la faune dans son habitat naturel!

Plusieurs types d'hébergement et forfaits sont proposés aux visiteurs :

- Camping rustique, aménagé sans service et 2 services (eau et électricité)
- Prêt-à-camper traditionnel
- Chalet Nature offert 4 saisons
- Forfait canot-camping



DÉBUT DES RÉSERVATIONS SAISON 2019

Chalet

28 avril 2018 (été) et
18 septembre 2018 (automne/hiver)

Camping et prêt-à-camper

27 octobre 2018

1 800 665-6527 | sepaq.com



PAR ICI LES FAMILLES!

Photo : Mathieu Dupuis

POUR VOUS SIMPLIFIER LA VIE ET POUR VOUS PERMETTRE D'ÉCONOMISER, VOICI QUELQUES PETITS PRIVILÈGES QUE L'ON VOUS RÉSERVE.

Pour vos enfants de 17 ans et moins

ACCÈS GRATUIT
aux parcs nationaux

**PRÊT
D'ÉQUIPEMENTS***
de plein air

ACTIVITÉS VARIÉES
et enrichissantes

**PRÊT
D'ACCESSOIRES***
pour les jeunes enfants

*quantités limitées



Repérez ce sceau qui identifie les expériences idéales pour vous.

Découvrez toutes nos destinations famille à sepaq.com/famille


NOS COUPS DE CŒUR AU PARC NATIONAL DE LA YAMASKA

Jetez un coup d'œil à nos incontournables : une activité à ne pas manquer, un sentier à découvrir en famille ou un lieu d'hébergement où il fait bon se rassembler.

- Jeux d'eau et immense module de jeux
- Rallye Défi-nature dans le sentier *La Rivière*
- Théâtre de marionnettes



CONSERVER POUR DEMAIN



MA NOURRITURE EST DANS LA NATURE

Mettre la patte sur des restes de table... Le raton laveur adore ! À la plage ou au camping, assurez-vous de toujours garder vos provisions sous haute surveillance et de disposer sans délai de vos déchets aux endroits désignés. Votre participation est essentielle.

DES TIQUES SOUS SURVEILLANCE

Les piqûres de tiques et la possibilité de transmission de la maladie de Lyme suscitent une certaine inquiétude chez les randonneurs qui fréquentent les milieux naturels. Le parc national de la Yamaska participe au *Programme national de surveillance intégrée de la maladie de Lyme* du ministère de la Santé et des Services sociaux, en partenariat avec l'Institut national de santé publique du Québec et la Faculté de médecine vétérinaire de l'Université de Montréal.

L'activité de surveillance vise à collecter des tiques *Ixodes scapularis* et à évaluer le taux d'infection de celles-ci à la bactérie *Borrelia burgdorferi* qui est l'agent infectieux responsable de la maladie.

Savez-vous comment vous protéger des piqûres de tiques ?

Une des règles de base consiste à marcher dans les sentiers aménagés et à éviter de circuler dans les hautes herbes, les fougères et les sous-bois arbustifs.

Pour plus d'information, rendez-vous sur le portail du ministère de la Santé et des Services sociaux du Québec :

(<http://sante.gouv.qc.ca/problemes-de-sante/maladie-de-lyme/>)

Et le site web de l'Institut national de santé publique du Québec :

(<https://www.inspq.qc.ca/guide-d-identification-des-tiques-du-quebec>).



UNE NATURE AU DELÀ DU PARC

Comment garantir la conservation à long terme du parc lorsque les activités humaines à l'extérieur de ses limites peuvent avoir des répercussions sur l'intégrité de ses ressources? Voilà un questionnement qui résume bien les enjeux de conservation que rencontre le parc... Aujourd'hui pour demain!

Saviez-vous que 95 % du territoire qui se draine dans le réservoir Choinière, ce qu'on appelle le «bassin versant», se trouve à l'extérieur des limites du parc? La qualité de l'eau dans la rivière Yamaska Nord est un enjeu important au parc et une préoccupation régionale qui nous interpelle tous.

Saviez-vous que le territoire à la périphérie du parc est entièrement privé?

Ce grand espace présente encore de beaux massifs forestiers qui participent largement à la richesse faunique et floristique du parc. Maintenir cette «connectivité» forestière entre le parc et sa périphérie est un autre enjeu majeur pour assurer la pérennité de notre patrimoine naturel.

Protéger le parc au-delà de ses frontières doit passer par une mobilisation de la communauté dans sa zone périphérique. Une démarche en ce sens est en cours avec la collaboration de propriétaires fonciers et de citoyens soucieux du sort des milieux naturels de leur région.

Pour en savoir plus sur cette initiative, appelée *La Ceinture verte du parc national de la Yamaska*, rendez-vous à :
<https://www.sepaq.com/pq/yam/conservier/>

UNE VOCATION DE CONSERVATION CONSOLIDÉE

Saviez-vous que le parc s'est agrandi? Un terrain de 61 hectares y a été nouvellement intégré.

C'est l'aboutissement d'une démarche entreprise depuis déjà quelques années, par le ministère des Forêts, de la Faune et des Parcs, qui a connu son dénouement le 14 septembre 2017, après la parution des décrets du Conseil des ministres dans la *Gazette officielle du Québec*. Pour le moment, la nouvelle portion de terrain n'est pas accessible à la clientèle et une réflexion quant à sa mise en valeur reste à faire.

Constitué pour l'essentiel d'une forêt mature d'érables à sucre, traversée de quelques ruisselets, et d'un milieu humide, ce terrain vient enrichir le patrimoine naturel du parc et consolider sa vocation de conservation.

LE PARC... UN TRÉSOR !

Saviez-vous que le parc, en raison du climat favorable, de la nature du sol et des reliefs, est situé dans une des régions où s'exprime la plus grande biodiversité du Québec?

Un sanctuaire pour plus de 500 espèces végétales et un milieu de vie pour de nombreuses espèces animales. Partez à sa découverte au fil des saisons!

**Un sanctuaire
pour plus de
500 espèces
végétales**

PRUDENT ^{DE} NATURE



En nature, ma **sécurité**,
c'est ma **responsabilité**



Photo: Steve Deschênes, Parc national des Grands-Jardins

La Sépaq a pour mission d'assurer l'accessibilité à des milieux naturels représentant les joyaux de la nature québécoise. Elle a à cœur la sécurité de ses visiteurs. Elle vous invite à être prudent de nature!

Vous préparer adéquatement constitue le premier pas vers la pratique agréable et sécuritaire de vos activités. **VOUS ÊTES RESPONSABLE DE VOTRE PROPRE SÉCURITÉ** et la gestion des risques fait partie intégrante de votre expérience.

Avant de partir pour une excursion, **ASSUREZ-VOUS DE POSSÉDER LES COMPÉTENCES ET HABILITÉS REQUISES** à la pratique de l'activité choisie **ET DE RESPECTER VOS CAPACITÉS PHYSIQUES**. Votre sortie ne doit vous laisser que d'agréables souvenirs. Certains organismes peuvent vous aider à planifier vos activités de façon sécuritaire. N'hésitez pas à les contacter. De plus, nous vous invitons à consulter sur le site Web sepaq.com/securite les fiches-conseils relatives aux activités offertes par la Sépaq.

sepaq.com/securite

AIDE-MÉMOIRE

AVANT DE QUITTER

- Prévoir partir en groupe d'au moins deux personnes.
- Vous informer des prévisions météorologiques.
- Apporter de l'eau et de la nourriture même s'il s'agit d'une activité de quelques heures.
- Prévoir des chaussures et des vêtements appropriés et adaptés aux conditions climatiques.
- Avertir un proche de l'endroit exact de votre destination ainsi que du moment prévu de votre retour.

UNE FOIS SUR PLACE

- Ne pas compter sur votre téléphone cellulaire.
- Vérifier le temps requis pour compléter votre activité.
- Respecter la signalisation et les avis d'interdiction, dont ceux concernant les feux à ciel ouvert.

AU RETOUR

- Une fois votre activité terminée, veuillez rapporter au personnel tout bris, anomalie ou problème remarqués.

RAPPEL



Lors de votre visite dans un parc national, ayez toujours en votre possession le reçu de votre droit d'accès ou votre carte annuelle d'accès.



Afin de préserver les richesses naturelles, il est interdit de prélever des éléments naturels (animaux, plantes, bois mort, roches, etc.) Aussi, pour éviter le piétinement de la flore, vous devez demeurer dans les sentiers de randonnée aménagés.



Les animaux trouvent tout ce dont ils ont besoin dans la nature pour se nourrir. Les nourrir peut leur être très dommageable. Ne laissez pas votre nourriture ou vos déchets à la portée des animaux.



Nous vous demandons de rapporter tous vos déchets.



Les animaux domestiques ne sont pas acceptés dans les parcs nationaux du Québec. Toutefois, les chiens-guides et les chiens d'assistance sont admis.

PROJET PILOTE AUTORISANT LES CHIENS

Le projet pilote encadrant la présence des chiens se poursuit dans les parcs nationaux de FRONTENAC, de la JACQUES-CARTIER et d'OKA. Dès le 18 mai 2018, les parcs nationaux d'AIGUEBELLE et du LAC-TÉMISCOUATA se joindront au projet. Consultez les règles d'encadrement et les endroits autorisés sur le site Web de la Sépaq à sepaq.com/animaux.

EN CAS D'URGENCE : 911

SÛRETÉ DU QUÉBEC: 310-4141 (numéro unique) / 4141 (pour cellulaire)

*Là où les réseaux cellulaires sont accessibles. Les frais encourus lors des opérations de recherche et de sauvetage sont à la charge du bénéficiaire. Il est possible de se procurer auprès d'un assureur une protection relative à ces risques.

Parc national de la Yamaska

1780, boulevard David-Bouchard
Roxton Pond (Québec) J0E 1Z0
Information : 450 776-7182

Courriel : parc.yamaska@sepaq.com
sepaq.com/yamaska

Dépôt légal : 2018
Bibliothèque et Archives nationales du Québec

Photos: Dominic Boudreault, Mathieu Dupuis, Alain Mochon, Marc Loiseau, Fondation SÉTHY, INSPQ, François Fabianek, Michel St-Jean, Shutterstock.



Garant
des feux et
intacts®

ARTRIA

LE PARCOURS DES ŒUVRES
EN NATURE



Denis Landry



ARTRIA, véritable musée à ciel ouvert, est un concept audacieux et novateur offrant une collection de quelque soixante sculptures monumentales dans des environnements naturels de toute beauté. Des sites de détente et de contemplation tant pour les randonneurs, les cyclistes ou les amateurs d'art vous raviront!

artria.ca tourismegranby.com 1 866 472-6292

33 SORTIES GOURMANDES EN FAMILLE

À MOINS DE 15 MINUTES DU
PARC NATIONAL DE LA YAMASKA

AUTOCUEILLETTE, AGROTOUTISME,
BOUTIQUES À LA FERME, METS PRÉPARÉS,
ARTISANS, IDÉES CADEAUX



RÉSEAU DES
**HALTES
GOURMANDES**
EN HAUTE-YAMASKA

INFORMATION
HALTESGOURMANDES.CA
DÉPLIANT DISPONIBLE AU
CENTRE DE DÉCOUVERTE DU PARC
1 866 472-6292

UNE PRÉSENTATION DE :



PRATIQUER VOTRE COUP DE
PÉDALE N'AURA JAMAIS
ÉTÉ AUSSI EXCITANT !

DESTINATION VÉLO 4 SAISONS

