MUNICIPALITÉ DE RIVIÈRE BOYER
RANG PETITE GRILLADE

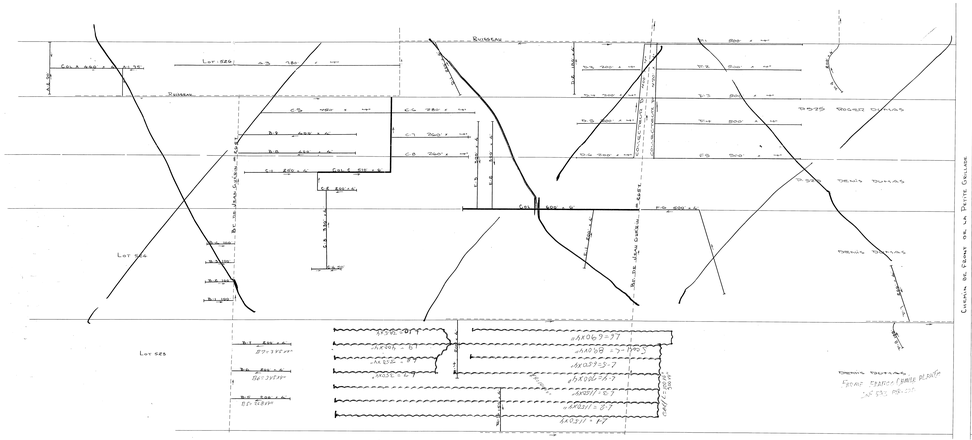

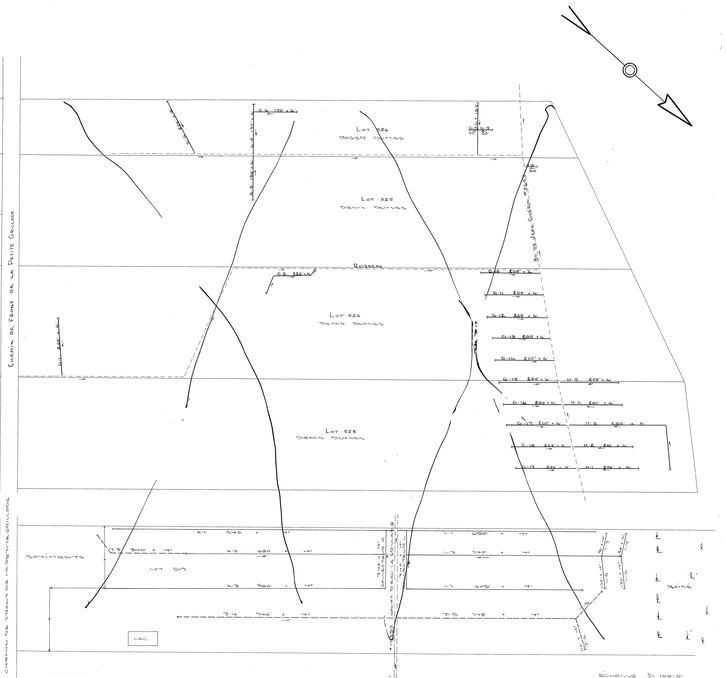

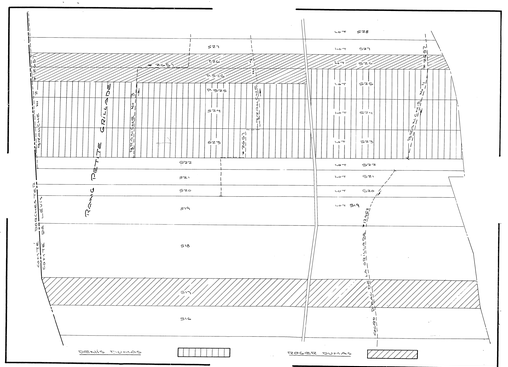

PLAN D'ENSEMBLE : ÉCHELLE 1" = 1000'

DÉSIGNATION		DRAINS REQUIS G	DRAINS REQUIS G	DRAINS INSTAL G	DRAINS INSTAL G
COLLECTEUR	A	1300			
LATÉRAL	B	1800			
COLLECTEUR	C	510	2080		
LATÉRAL	D		1560		
COLLECTEUR	E	600			
LATÉRAL	E		800		
LATÉRAL	F		2400		
LATÉRAL	G		3360		
LATÉRAL	H		1224		
LATÉRAL	I		500		
LATÉRAL	J				1458
COLLECTEUR	K		2600		
"	L		1655		
TOTAUX		1110	20155		1458
GRAND TOTAUX		23265		1458

DISTRIBUTABILITÉ HYDRAULIQUE DANS TERRAINS 30" DÉBITANTS AU 30 SEPTEMBRE 1968

LÉGENDE

CONNECTIONS DE PANTE	
EXCÈDANT DE TRAVAUX	
LIGNE DE DRAINS	
LIGNE DE CHEMIN	
C.D. FORMÉ	
DRAIN PARTIELLE	
EXISTANT	
LIGNE DE CONTOUR	

FERME achetée de ALBERT DUMAS en 1969
(5-7910) — LOTS : 523-524-525 vendus à DENIS DUMAS en 1968

Division de L'HYDRAULIQUE AGRICOLE

Ministère de L'AGRICULTURE et de la COLONISATION
PROVINCE DE QUÉBEC

Plan d'ensemble de DRAINAGE SOUTERRAIN
Drains Gros Petits Ouvert
FERME ~~ROGER DUMAS~~ Henri
MUNICIPALITÉ DE RIVIÈRE BOYER Grégoire
COMTÉ DE LÉVIS
DISTRICT ÉLECTORAL DE LÉVIS
RELEVÉ PAR A. MARQUIS — PRÉPARÉ PAR A. MARQUIS
TRACÉ PAR P. PARÉGER — REVISÉ PAR [illegible]

PLAN NOS ~~5-7-5-4~~ FEUILLE 1 DE 1

APPROUVÉ PAR S-12079-A [illegible]
QUÉBEC LE 26 SEPTEMBRE 1968

RÉVISION LE 19-11-70 [illegible]

Lot 523

Yan Bouchard

RÉFÉRENCE