

Entente de développement culturel



PROSPECTION ARCHÉOLOGIQUE DE LA CÔTE DE SILLERY EN 2012



**Serge Rouleau
Ville de Québec
2014**

**PROSPECTION ARCHÉOLOGIQUE
DE LA CÔTE DE SILLERY EN 2012**

**Division design, architecture et patrimoine
Service de l'aménagement du territoire
Ville de Québec**

**SERGE ROULEAU
2014**

Cet inventaire a été réalisé dans le cadre de l'Entente de développement culturel conclue entre la Ville de Québec et le ministère de la Culture et des Communications.

.

Page couverture : Bande de terrain soumise à la prospection archéologique, photo Serge Rouleau.

© 2014
Ville de Québec
Tous droits réservés

Dépôt légal
1^{er} trimestre
Bibliothèque et Archives nationales du Québec
ISBN-978-2-89552-107-5

ÉQUIPE DE RÉALISATION

Coordination, Ville de Québec

William Moss

Chargé de projet

Serge Rouleau

Manœuvres en archéologie

Anja Herzog
Julie Gagné
Christian Perreault

Collections

Marie-Hélène Daviau

Relevés et dessins

François Pellerin

Ingénierie

Richard Pichette

Propriétaire

Cimetière Mount Hermon

Édition

Fernande Michaud

REMERCIEMENTS

Nous tenons à exprimer notre gratitude envers M. Brian Treggett, surintendant du cimetière Mount Hermon, pour sa collaboration dans ce projet.

RÉSUMÉ

La Ville de Québec voulait acquérir la bande de terrain longeant la Côte de Sillery et appartenant au cimetière Mount Hermon, dans le cadre d'un projet de réfection de rue. Cette éventualité a mené à la réalisation d'une prospection archéologique visant à identifier tous vestiges archéologiques.

Les travaux ont été réalisés par le biais de fouilles manuelles et de tranchées mécaniques. Parmi les informations à notre disposition, quatre sépultures inhumées durant les années 1960 étaient anticipées dans un secteur proche du chemin Saint-Louis. Bien que ces sépultures n'aient pas été retrouvées, les résultats ont permis d'identifier une zone, située au nord de l'axe de la rue Louis-H.-Lafontaine, susceptible d'abriter des sépultures anciennes. Des indices de sépultures isolées ont également été observés entre les rues Père-Massé et Louis-A.-Bélisle. Les indices sur la présence de sépultures anciennes devraient être pris en compte tant pour l'acquisition du terrain que pour les travaux d'aménagement.

TABLE DES MATIÈRES

	Page
1.0 INTRODUCTION.....	1
2.0 MÉTHODOLOGIE	2
3.0 CONTEXTE HISTORIQUE	2
4.0 LES DÉCOUVERTES	3
5.0 CONCLUSION	5
BIBLIOGRAPHIE	6
ANNEXE : Description des sols, sous-opération 1B.....	7
CATALOGUE DES PLANCHES	9

LISTE DES FIGURES

1. Vue de la bande de terrain soumise à la prospection archéologique
2. Vue du vestige 1B1
3. Vue du vestige 1B1
4. Vue des ossements provenant de 1G

LISTE DES PLANCHES

1. Localisation du cimetière Mount Hermon
2. Plan des sous-opérations en 2012
3. Plan de la portion nord du site
4. Dessin de la paroi stratigraphique ouest de la sous-opération 1B

1.0 INTRODUCTION

Dans le cadre des démarches préliminaires aux travaux de réfection de la Côte de Sillery, la Ville de Québec a effectué une prospection-inventaire archéologique sur une bande de terrain appartenant au cimetière Mount Hermon. Le projet d'aménagement, en préparation au Service de l'ingénierie de la Ville de Québec, prévoyait l'acquisition de ce terrain.

Le projet s'est déroulé du 17 au 27 octobre 2012 sous le permis de recherche archéologique 12-ROUS-03 remis à Serge Rouleau. L'équipe de trois manœuvres de fouilles en archéologie a effectué la fouille manuelle aux endroits susceptibles de livrer des sépultures.

Le cimetière Mount Hermon voit le jour en 1848-1849 afin de desservir la communauté anglo-saxonne de Québec. Ce cimetière est situé à l'intérieur des limites du site patrimonial déclaré de Sillery. Il s'agit d'un site reconnu, depuis 2007, comme Lieu historique national du Canada. En 2012, cet emplacement n'avait jamais fait l'objet d'une intervention archéologique. Au moment des travaux, la limite ouest du cimetière était bordée par la chaussée.



Figure 1. Vue de la bande de terrain soumise à la prospection archéologique.
En direction sud, photo Serge Rouleau.

2.0 MÉTHODOLOGIE

La bande de terrain appartenant au cimetière, longue de 450 mètres, a été soumise à une vérification archéologique. Les travaux ont été réalisés par le biais de tranchées manuelles de deux mètres de longueur et par le biais de tranchées mécaniques de quatre mètres de longueur. Un total de 24 tranchées a été pratiqué aux emplacements à potentiel (planche 2). Le projet de prospection visait à identifier et localiser d'éventuelles sépultures et autres vestiges. Par contre, il était prévu de laisser ces découvertes en place et de procéder à leur fouille dans le cadre d'un second projet. Toutes découvertes feraient l'objet d'un relevé archéologique et seraient protégées par la mise en place d'une membrane.

Les sous-opérations 1A, 1F, 1N, 1P, 1Q, 1U et 1Z ont été fouillées à la main afin d'établir la séquence stratigraphique. L'enregistrement des données a été pratiqué en respectant le système Tikal habituellement utilisé en archéologie historique (Parcs Canada 2005). Les informations ont été colligées sur des fiches d'enregistrement spécialement conçues pour les activités archéologiques. Chaque relevé comprenait une couverture photographique et, au besoin, des dessins techniques. L'arpentage a été effectué par le biais d'une station totale et l'information a été intégrée au réseau géomatique de la Ville. Les sondages ont été fouillés à la main selon la séquence de déposition des différentes couches de sol. Les pelles, les grattes, les piolets, les truelles et le tamis ont été utilisés selon les besoins.

Les relevés pratiqués lors des fouilles comprenaient une description technique, une couverture photographique et des dessins stratigraphiques des parois des sous-opérations *in situ* avec niveau. Les notes de terrain, coupes stratigraphiques, carnets d'arpentage, photographies numérisées sont conservés à la Ville de Québec. Des copies des notes de terrain, des dessins et des photographies ont été déposées au ministère de la Culture et des Communications du Québec.

L'inventaire sommaire du matériel archéologique a été effectué par catégories de matériaux selon les paramètres en vigueur à la Ville de Québec (L'Anglais 1994). Les artefacts ont été lavés, emballés et entreposés à la réserve des collections de la Ville de Québec.

3.0 CONTEXTE HISTORIQUE

Le cimetière Mount Hermon occupe un emplacement faisant jadis partie des terres du fief de Saint-Michel. Ces terres, concédées en 1637 à Pierre de Puiseaux, mesuraient cent arpents du côté est de l'actuelle Pointe-à-Puiseaux. En fait, la limite ouest du fief correspondait à la limite actuelle du cimetière Mount Hermon (Bernier 1977 : 15). À la mort du sieur de Puiseaux en 1647, la concession est passée aux mains de Noël Jucherau des Chatelets puis de Charles Legardeur de Tilly. Le fief fut vendu au Séminaire de Québec au troisième quart du XVII^e siècle. En 1831, les terrains ont été acquis par l'avocat Edward Bowen (Wallot 2014). Il accepta de céder l'emplacement actuel du cimetière en 1848 à la *Quebec Protestant Cemetery Association* (Ville de Québec 2008). De nos jours, le cimetière est toujours en activité.

La bande de terrain longeant la côte de Sillery était protégée par la clôture du cimetière. Cette clôture fut déplacée sur son emplacement actuel au début de la seconde moitié du XX^e siècle en raison des activités de déneigement de la municipalité. Une conduite souterraine de gaz et un réseau de téléphonie étaient présents sous la surface de la bande de gazon. De toute évidence, ces implantations ont été réalisées à une époque récente, et ce, sans encadrement archéologique. Leur présence constituait une contrainte importante tout au long du projet.

4. LES DÉCOUVERTES

Une zone susceptible de révéler la présence de sépultures fut identifiée dans la portion nord sise entre le chemin Saint-Louis et la rue Louis-H.-Lafontaine. Les sous-opérations 1B, 1G et 1Z ont fourni des indices sur la présence d'inhumations (planche 2). Par contre, la bande de terrain sise au sud de la rue du Père-Massé n'a livré aucun élément archéologique à l'exception de la sous-opération 1Q. Dans ce sondage, un fragment de bois, comportant deux petits clous carrés, pourrait être associé à la présence d'un cercueil ancien. Aucun ossement n'a été observé.

Des ossements déposés sur un fragment de bois ont été dégagés dans la paroi ouest de la sous-opération 1B à 0,80 m sous la surface de gazon (fig. 2, 3). Deux os étaient visibles sur cette planche de bois mesurant 0,60 m de longueur et orientée dans un axe est-ouest. Il s'agit manifestement des vestiges de l'extrémité d'un cercueil ancien. Des clous (5) ont également été observés sur ce bois.

Le profil stratigraphique du sondage 1B indiquait la présence de remblais modernes pouvant atteindre 0,65 m de hauteur sous la surface. La séquence des sols en place débutait par la présence d'une mince couche de sable noirâtre (3) étalé sur un sol argilo-sableux de couleur brun pâle (4) (planche 4). Les horizons tapissant le fond de la tranchée étaient composés de gravier de schiste de couleur brun-rougeâtre. Les abords des vestiges de la sépulture 1B1 étaient comblés par un sable farineux de couleur gris pâle (11), signe évident d'un remaniement. Le profil possible d'une fosse a également été observé dans la paroi ouest de la sous-opération (couches 7, 8, 9, 10).



Figure 2. Vue du vestige 1B1.
En direction nord, photo Serge Rouleau, A12-06-08.



Figure 3. Vue du vestige 1B1.
En direction ouest, photo Serge Rouleau, A12-06-09.

D'autre part, les restes d'une boîte crânienne ont été dégagés dans la sous-opération 1G à 1,38 m sous la surface du gazon. Visiblement, la sépulture avait été disposée dans un axe est-ouest à une altitude de 77,07 m NMM. La proximité d'une station de distribution et du réseau de téléphone souterrain pourrait expliquer le contexte perturbé de cette sépulture.



Fig. 4. Vue des ossements provenant de 1G.
Photo Serge Rouleau, A12-06-18.

Enfin, la découverte d'un vestige de bois accompagné de métal dans la sous-opération 1Z laissait présager la présence d'un cercueil. Ce fut le dernier sondage pratiqué lors de cet inventaire et nous avons cessé les travaux dès la découverte de ces indices. Seulement une portion fut dégagée sur un mètre de longueur et 0,67 m de largeur, à une altitude de 76,18 m NMM. Cet élément semblait être orienté dans un axe est-ouest.

5.0 CONCLUSION

Selon les indices recueillis, le côté oriental de la Côte de Sillery situé entre le chemin Saint-Louis et l'axe de la rue Louis-H.-Lafontaine est susceptible de présenter des emplacements de sépultures. Un premier secteur fut délimité par les sous-opérations 1B et 1G. L'espace sis aux abords de ces sondages est donc susceptible de livrer des restes humains supplémentaires. D'autre part, le secteur situé face à la rue Louis-H.-Lafontaine contenait des indices forts sur la présence d'au moins une sépulture avec cercueil. Il s'agit d'un emplacement coïncé entre un arbre plus que centenaire et les réseaux souterrains de gaz et de téléphone. D'autre part, le secteur situé au sud de la rue du Père-Massé demeure peu susceptible de révéler la présence de sépultures.

Il est à noter que nous n'avons pas rencontré de trace des quatre inhumations effectuées durant la décennie 1960 dans un secteur proche du chemin Saint-Louis. Par contre, la découverte des éléments dans les sondages 1B, 1G et 1Z suggère un portrait quelque peu différent des informations livrées par le cimetière à ce jour. À titre d'exemple, les plans anciens d'inhumations suggéraient que la bande de terrain ouest du cimetière étaient un espace libre et seulement utilisé pour la circulation des visiteurs. Hormis quatre sépultures enfouies durant les années 1960, ce secteur était estimé libre selon les documents internes du cimetière. Non seulement les sépultures récentes n'ont pas été localisées, mais les éléments découverts pourraient s'avérer être beaucoup plus anciens.

Ces résultats suggèrent donc la présence de sépultures anciennes dans la portion nord de la bande de terrain longeant la côte de Sillery. Ce périmètre s'étend du chemin Saint-Louis jusqu'à la hauteur de la rue Louis-H.-Lafontaine. Il est également possible que des sépultures isolées soient présentes dans la zone située au sud de la rue du Père-Massé.

BIBLIOGRAPHIE

BERNIER, André. 1977. Le Vieux-Sillery. Ministère des Affaires culturelles, Les cahiers du patrimoine, 166 pages.

L'ANGLAIS, Paul-Gaston. 1994. Guide pour l'inventaire et répertoire des mots-clés pour les matériaux et les fonctions des artefacts et pour les écofacts. CELAT, Université Laval, 33 pages.

PARCS CANADA. 2005. Manuel pour l'enregistrement des données archéologiques Fouilles et prospections. Ottawa, Parcs Canada.

VILLE DE QUÉBEC. 2008. Histoire de raconter. L'arrondissement historique de Sillery. Division de la culture, du loisir et de la vie communautaire de l'Arrondissement de Saint-Foy-Sillery, 44 pages.

WALLOT, Jean-Pierre. 1977-2014. «Bowen, Edward». Dictionnaire Biographique du Canada en ligne : http://www.biographi.ca/fr/bio/bowen_edward_9F.html.

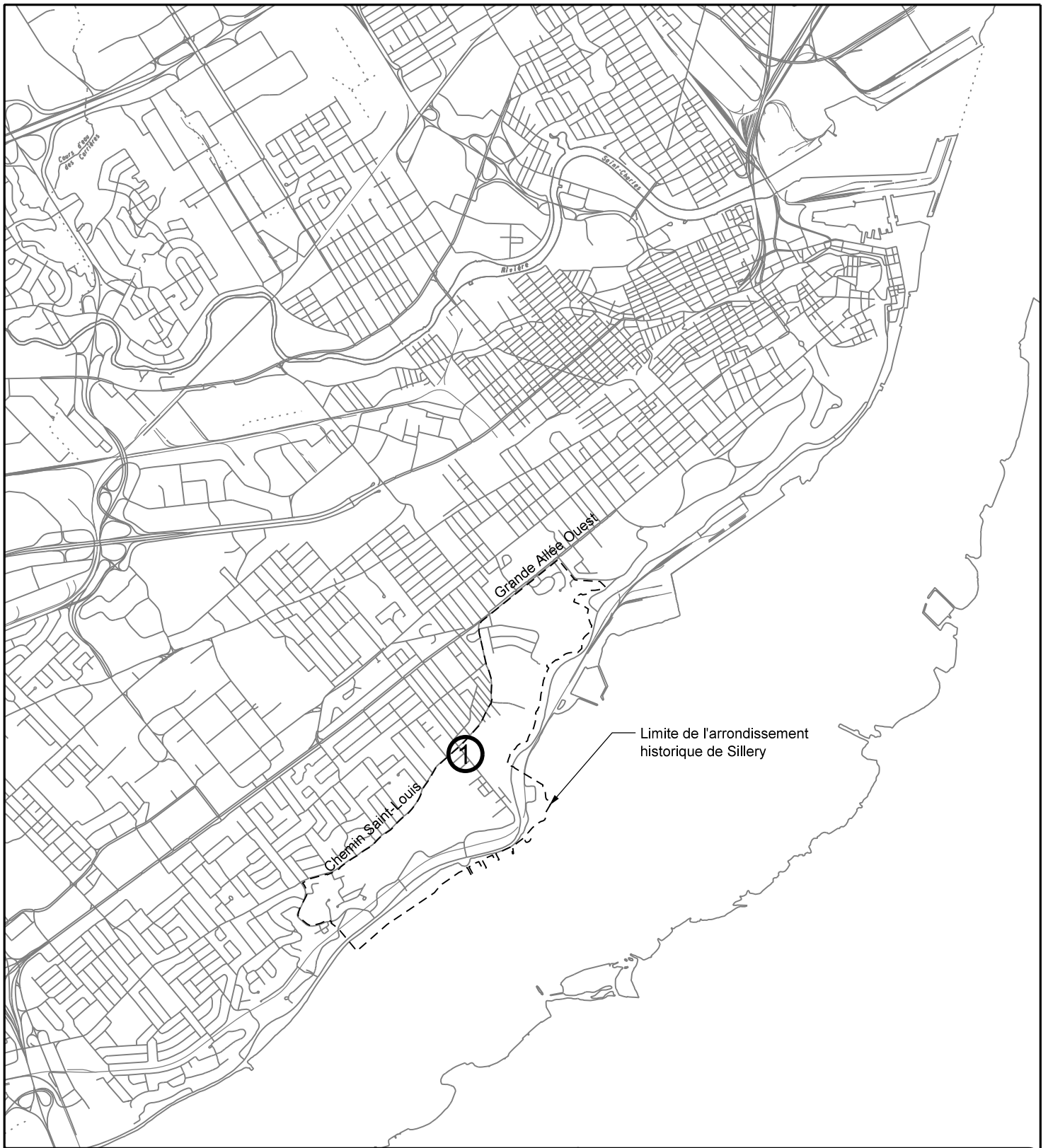
ANNEXE

DESCRIPTION DES SOLS – SOUS-OPÉRATION 1B

Description des sols, sous-opération 1B

- 1- Humus
- 2- Remblais contemporains
- 3- Sable noirâtre
- 4- Sable brun
- 5- Sable accompagné de gravier, de couleur brun-rougeâtre.
- 6- Gravier schisteux.
- 7- Sable limoneux de couleur gris-beige
- 8- Schiste gris
- 9- Sable limoneux de couleur brune. Inclusions de petits fragments de schiste.
- 10- Schiste rougeâtre.
- 11- Sable limoneux de couleur gris pâle.

CATALOGUE DES PLANCHES



① Côte de Sillery

SERVICE DE L'AMÉNAGEMENT
DU TERRITOIRE

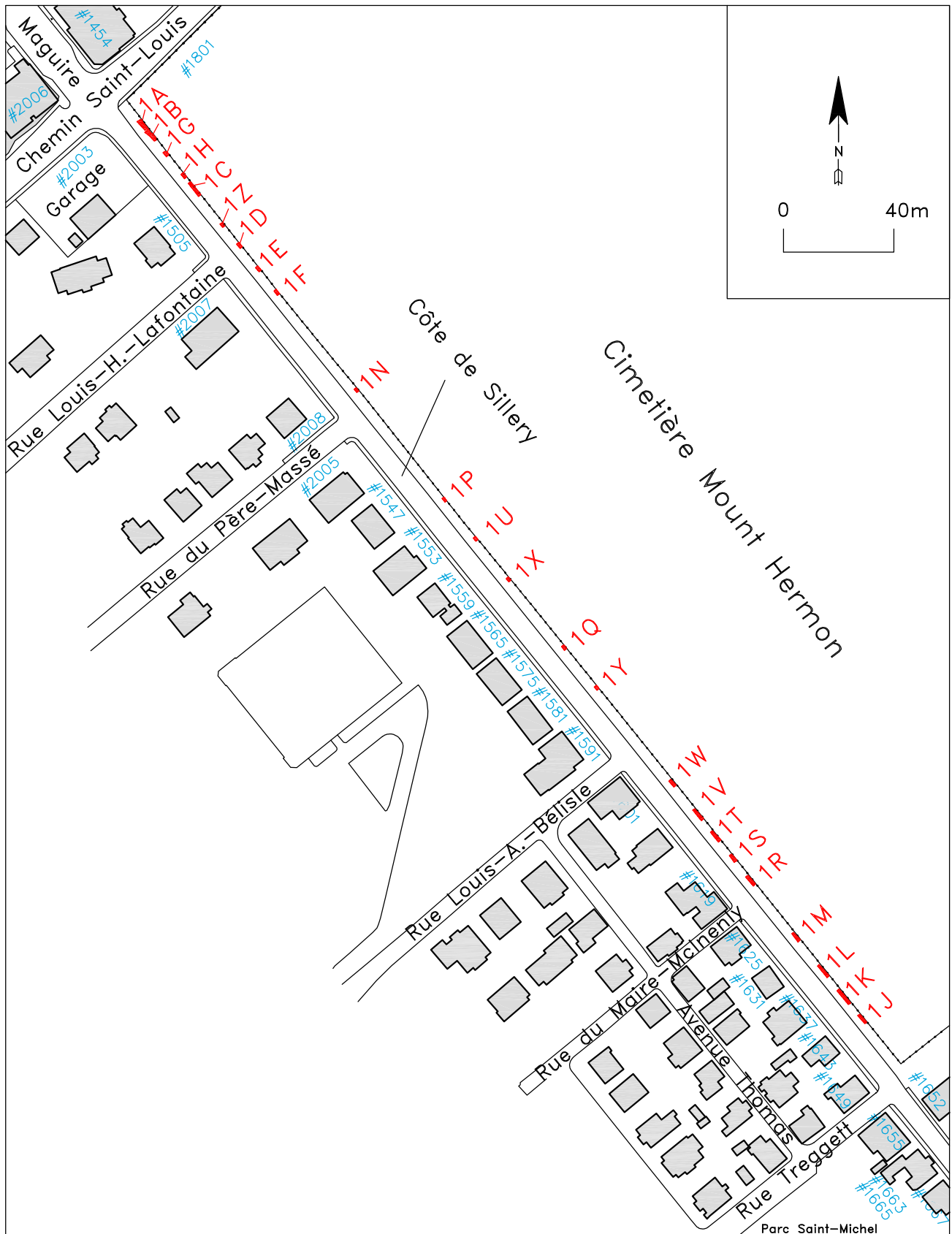
LOCALISATION DES INTERVENTIONS

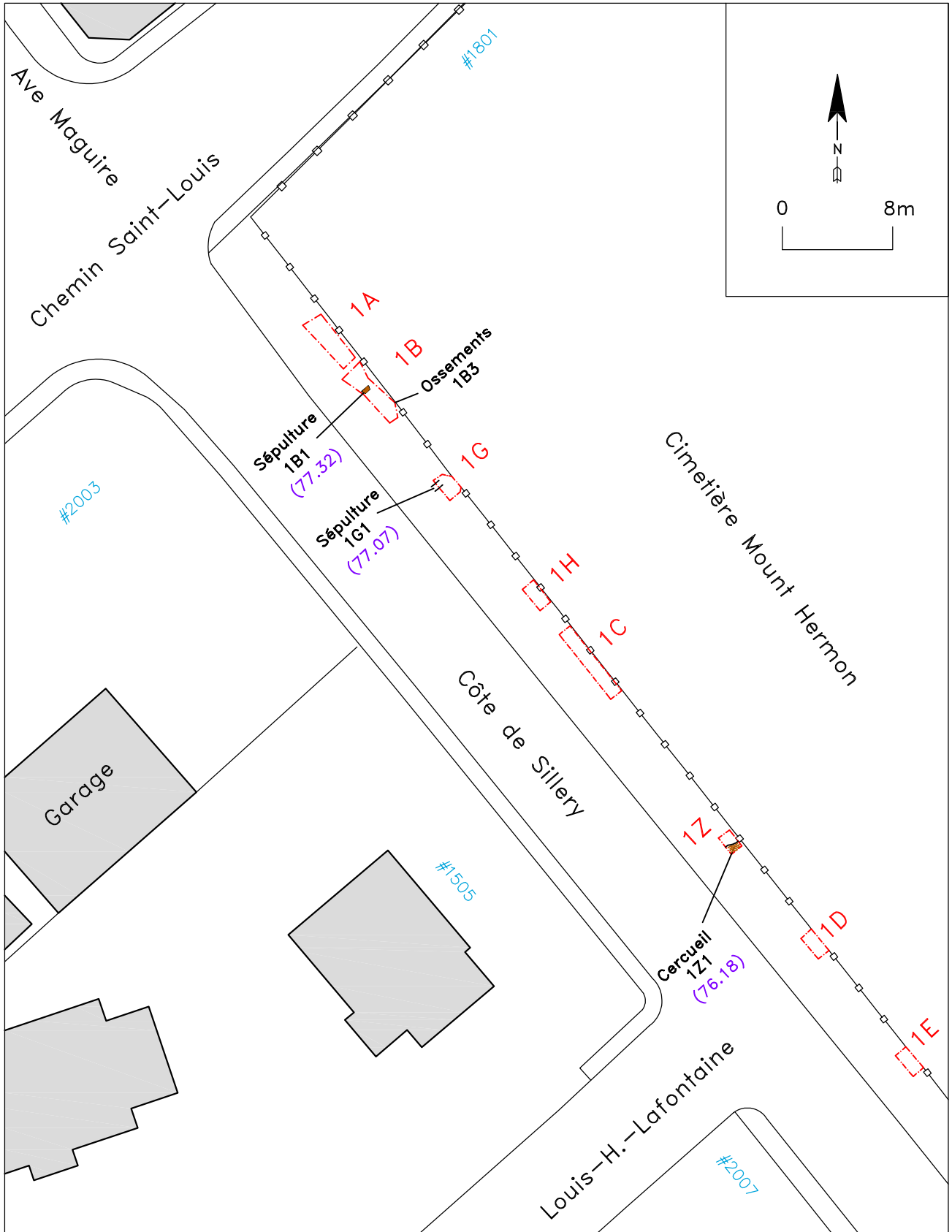
DESSINÉ _____
APPROUVÉ SERGE ROULEAU

DATE 2014-01-01

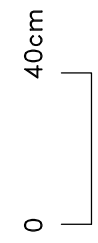
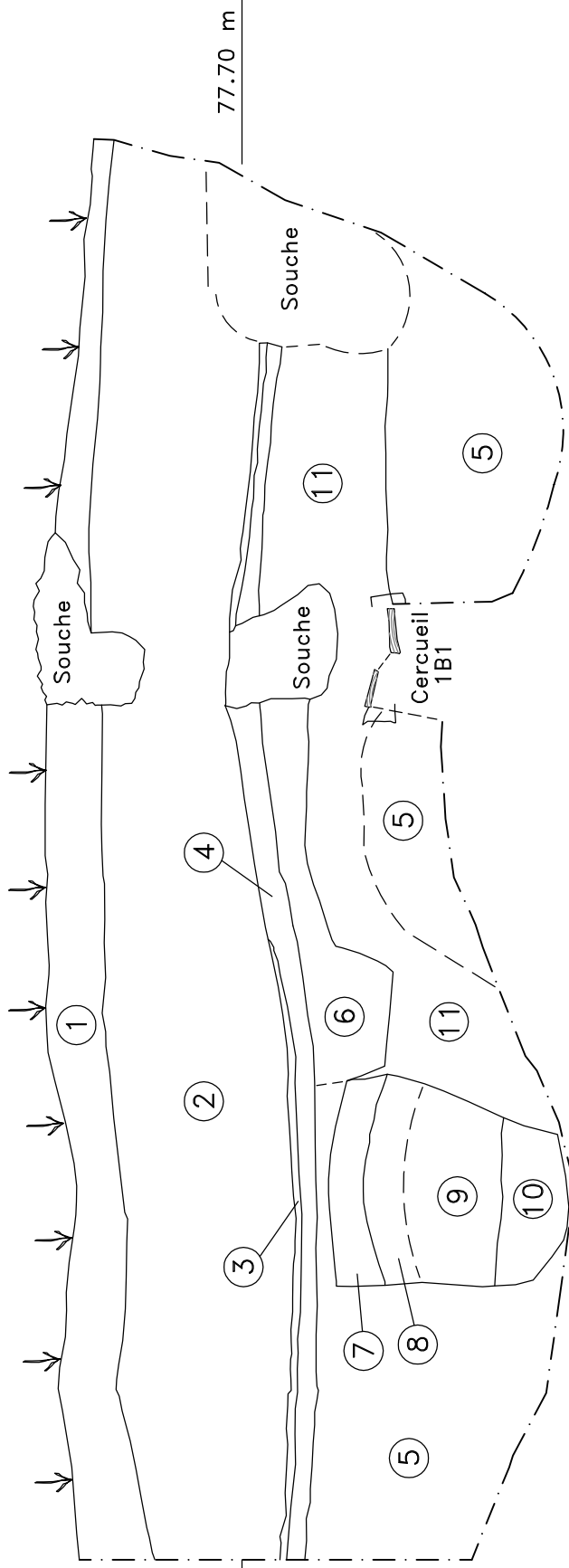
PLAN No

Planche 1 : Localisation du cimetière Mount Hermon





Paroi ouest



Légende :

--- Limite d'excavation