

C H E R C H O N S

SOCIÉTÉ DE GÉNÉALOGIE de la BEAUCE



Volume 26, Numéro 1

Hiver 2024

Armstrong Intro

Le coin Armstrong, la route 173 avec l'intersection de la route 269, du début à 2024. Sous ce nom il y a et il y a eu beaucoup de commerces et de lieux. Je me suis basé sur les recherches de M. Louis Nadeau, M. Paulin Poirier, Mme Françoise Fortier et les nombreux textes des volumes d'histoire de la grande Beauce pour vous présenter l'ensemble de cette région. La recherche s'oriente vers les anglophones; Irlandais, Écossais et Anglais qui ont habité ou ont eu des terres et commerces surtout près de l'intersection de la route 173 et la 269, malgré que plusieurs aient habité la pointe de la 173 et de la 204 à Saint-Georges. Il y avait beaucoup de francophones qui habitaient ces régions. Des personnages historiques de renom y ont habité ou ont eu des commerces et des terrains entre autres; les Breakey, Brown, Armstrong, Scott et l'honorable juge Edward Owen. J'ai été photographié le secteur en décembre 2023.

Il y a une certaine confusion lorsque nous faisons cette recherche Armstrong, entre Saint-Côme Linière, Canton Jersey, Marlow, Canton Linière, Saint-Théophile. Les mêmes lots peuvent être dans plusieurs cantons suivant les époques de notre recherche. De plus, sur les recensements parfois les noms francophones sont écrits au «Son».

2023, le plan cadastral de la M R C Beauce Sartigan situe Armstrong dans Saint-Théophile pour la majorité des lots.

Lecteurs, si vous avez des informations sur ce vaste secteur de la Beauce, elles sont les bienvenues. Simplement nous les envoyer via l'internet à sgbce@telus.net. Elles seront publiées dans un de nos prochains bulletins. MERCI

Notes :

Les noms parfois sont écrits tel que retrouvés dans les diverses sources.



BIENVENUE AU LOCAL DE LA SOCIÉTÉ DE GÉNÉALOGIE,
SITUÉ DANS LE CENTRE MARIE FITZBACH, SAINT-GEORGES.

Heures d'ouverture : 13h à 16h30, tous les dimanches du mois

Pour toute information supplémentaire, visitez notre site :

<https://societegenealogiebeauce.wordpress.com>

Sur rendez-vous, pour les gens venant de l'extérieur.

Adresse postale :

Société de généalogie de la Beauce,
403-250, 18^e Rue Ouest,
Saint-Georges. QC G5Y 4S9

Courriel : sgbce@telus.net

Conseil d'administration 2024

M. Jean Nicol Dubé, président

Vacant

Mme Françoise Fortier,

Administratrice

M. Paulin Poirier,

Administrateur

Mme Line Morin

Administratrice

Vacant

Mme Lise Thibodeau

Administratrice

La cotisation annuelle des membres est la principale source de revenus.

Dorénavant, la cotisation est payable avant le 1^{er} janvier.

Cotisation individuelle : 20\$

Bienvenue à tous les nouveaux membres qui se sont joints à la société. Que vos recherches soient fructueuses et deviennent une agréable occupation de votre temps. Si vous avez des suggestions à nous faire, n'hésitez pas à nous les communiquer.

La Société de généalogie de la Beauce est un organisme sans but lucratif fondé depuis 1991. Elle a pour but de faire connaître et aimer la généalogie et d'aider les gens intéressés à retracer leurs ancêtres.

De nombreux volumes de recherches, de paroisses sont à la disposition des membres. De nombreuses histoires de familles de notre région sont un ajout intéressant.

Si vous trouvez des erreurs dans nos bulletins, s'il vous plaît, faites-nous-en part et nous nous ferons un plaisir d'apporter une rectification.

Notre société de généalogie de la Beauce est membre de la Fédération Québécoise des sociétés de généalogie ainsi que de la Société de généalogie de Québec.

Dépôt légal : Bibliothèque nationale du Québec
Bibliothèque nationale du Canada.

ISSN : 1493-7433

Sommaire

Page 1 Armstrong Intro

Page 2 Information

Page 3 Sommaire

Page 4 Armstrong

Pages 5 à 8 Douanes

Pages 8 et 9 Les moulins à scies

Pages 9 et 10 Généalogie

Pages 11 et 12 Les clubs de chasse et pêche

Page 13 Cimetière Marlow

Pages 14 et 15 Les Lots

Page 16 Notre réunion annuelle

À la révision des textes, Mme Line Morin et son équipe.

Site WEB, et l'expédition de nos Cherchons en PDF, Paulin Poirier

L'humain, et parfois la nature même, commet des erreurs; signalez-nous toutes erreurs ou omissions. Merci.

Les opinions émises dans les articles publiés dans notre bulletin **Cherchons** n'engagent que leurs auteurs et non la Société.

Vos noms et adresses sont strictement confidentiels et ne sont transmis à aucune autre source, pour quelque raison que ce soit.

L'histoire, c'est l'histoire, pas un roman-savon que l'on trafique au goût du lecteur ou du commanditaire.

Notre site Web :

<https://societegenealogiebeauce.wordpress.com>

Armstrong

Pour certaines personnes le nom Armstrong leur fait penser aux hôtels, aux postes frontaliers (les douanes), d'autres, à l'intersection de la route 173 avec la route 269, aussi le lac du Portage, la ZEC Jaro, le Club Wilson et les nombreux moulins à scie présents et passés de l'intersection.

Un article de M. Robert E. Chenard intitulé « Old Canada Road » nous parle de cette route qui traverse ce secteur inaugurée le premier juin 2001 par le Gouverneur King et le premier ministre Lucien Bouchard. Cette route de « North Anson » Maine à St-Georges de Beauce via la route 201 et la 173, M. Chenard nous donne une liste des immigrants qui ont quitté le Québec pour les États-Unis via cette route par les paroisses d'origines de ces immigrants. À lire.

Les Hôtels :

Dans le volume de Saint-Côme Linière, c'est en l'honneur de Billy Armstrong (William James Armstrong) que l'hôtel et ses environs ont été baptisés Armstrong. L'hôtel existait déjà en 1890, elle a brûlé en 1939 et M. David Héon la rebâtit. Le premier hôtel était situé sur le lot 82 du premier rang de la ligne, canton Linière.

Les propriétaires ont été; Margaret Drusilla Armstrong première fille de Billy Armstrong et femme de James Farley, 1906-1919, Alfred Maheux 1919-1920, Société Roy et Duval (Amédée Roy et Wilfrid Duval), 1920-1921, Wilfrid Duval (Georges Héon, location)1921-1938, David Héon (Alex McIntyre) 1938-1952, Harry Guilman, 1952-1964, Roger Rodrigue, 1964-1978, Claude et Richard Veilleux, 1978-1978, Claude Veilleux 1978-.

Situé dans le village de Jackman, Maine




Photo de 1940 Jonction 168 et173

Douane Armstrong

Les douanes furent situées de Saint-Georges à la frontière du Canada aux U. S. A. James Armstrong en 1825 était cultivateur et aubergiste sur le lot 83 près de l'intersection de la 269 et de la 173. Il fut nommé percepteur des douanes en 1835, poste qu'il occupa de 1837 à 1863. Le 23 juin 1860, son fils William James Armstrong se porte acquéreur du lot 83 ce qui n'empêchera pas son père de travailler à son poste de douanier parce que le bureau de douane était situé sur le lot 83. James Armstrong opéra l'auberge jusqu'à son décès le 2 juillet 1867 à l'âge de 63 ans et 6 mois. Il avait épousé Mary Reachel Eagleson qui décéda le 28 mai 1883 à l'âge de 76 ans et 3 mois.

Les Douanes :

Elles ont été situées, de Saint-Georges à la frontière Américaine en passant par Armstrong.



Vers 1930, Douane Canada. Alfred Maheux douanier a vécu dans cette maison à gauche. Flèche du premier hôtel Armstrong.

Existante en 2023



Au verso de la photo précédente, Hôtel Armstrong, Office Américaine. Photo de M. Charles Busque.

*hotel armstrong
office americaine
photo de Charles Busque*



Situé à la frontière USA et CA en 1922 et déménagée à Saint-Théophile en 1956.



Bâtisse A


 Borne
 USA et Ca



The Line House, sur la frontière du Maine et du Canada

Première « Line House ». Elle a brulé en octobre 1921



Le poste de douane entre la Beauce et le Maine, à Saint-Théophile

Une section de la bâtisse A page précédente
Erreur ce n'est pas le poste de douane mais un hôtel

Les Moulins à scie :

La famille Breakey a eu une très grosse exploitation forestière, coupe du bois, la drave et des moulins à scie. Le bois était transporté par des voitures à chevaux puis par flottage sur la rivière du Loup et la rivière Chaudière. Les points d'arrivée du bois étaient Chaudière Mills et New Liverpool (Saint-Romuald) pour l'expédition outre-mer. Durant les grosses années de production, il pouvait y avoir jusqu'à 2000 travailleurs. Le territoire en Beauce de la famille Breakey couvrait 453 milles carrés de concessions forestières. En 1947 et 1948, John Breakey LTD a coupé 824278 pieds cubes de bois dans le secteur de la rivière Chaudière.

Une usine de bardeaux fondée par M. Roger Dutil et son fils Jacques Dutil en 1963 sur le lot 85 du rang IX. Après la mort tragique de Jacques Dutil dans un accident d'auto, Bardeaux Armstrong fut vendu à John Breakey Ltd, en 1969, puis M. Rex Scott, sous le nom de, Les Produits B. A. S. Inc et aujourd'hui, Maibec produit de cèdre.

La scierie de M. Wilfrid Paquet et fils est aujourd'hui fermée.

Réal Grondin une scierie, aujourd'hui sous le nom D & G Produits Forestiers.

Les frères Brown :

Les frères Brown furent les premiers à utiliser le flottage du bois sur la rivière Chaudière pour alimenter leur plus gros moulin à scie à Sainte-Marie, sur la rivière Chaudière.

La Cie. Brown a été fondée en 1868 par William et Lewis Brown sous le nom de Brown Company à Portland Maine.

Il y avait une certaine compétition entre la famille Breakey et la famille Brown.

Généalogie Armstrong :

James Armstrong épousa en 1821 en Irlande Mary Reachel Eagleson, elle décéda le 28 mai 1883 à 76 ans et 3 mois.

Billy Armstrong décédé le 13 janvier 1906 à 64 ans époux de Sarah Jane Carthcart née le 18 mai 1845 et décédée le 3 octobre 1902 à 67 ans; fille de David Cathcart et de Margaret Breakey :

Margaret Drusilla Armstrong épouse de James Farley

James Armstrong décédé le 21 juillet 1857, âgé de 63 ans :

Son fils;

James Armstrong né le 27 avril 1853, décédé le 14 août 1888, époux de Sussanah Cathcart, née le 23 décembre 1858 et décédée le 21 juillet 1931

Leurs enfants :

Melvin Thomas né 17 mai 1832 et décédé le 25 février 1838

Warrant Adelford né le 13 avril 1886 et décédé le 21 février 1888

Henrietta Maud née le 7 mai 1864, décédée le 11 décembre 1888

John Armstrong décédé le 2 décembre 1894 à l'âge de 34 ans 4 mois, époux de Matilda Laweryson

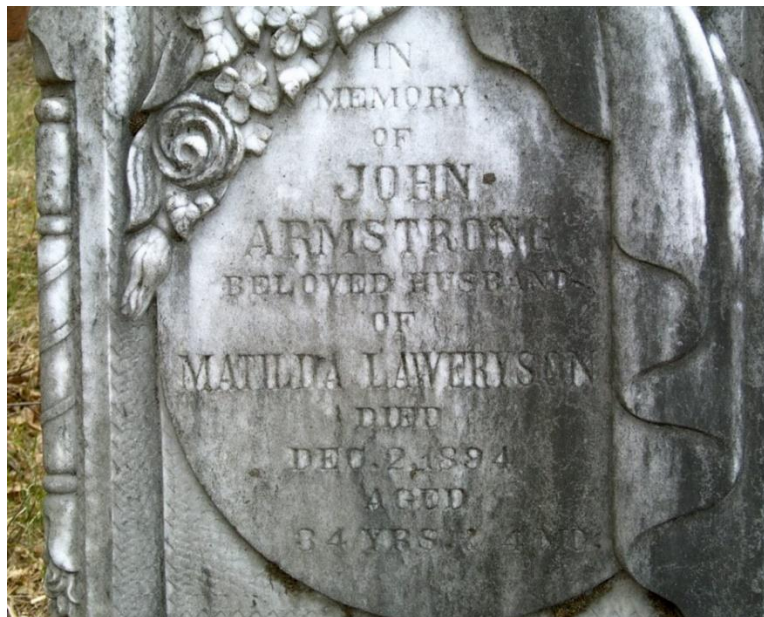


Photo J N Dubé Relevé du cimetière Marlow

Généalogie Breakey et Scott :

Hans Denaston Breakey son épouse Theresa Murray

Margaret Breakey 1816-1892 épouse de David Cathcart 1814-1901

John Breakey né le 9 avril 1846 à Chaudière Mills, décédé le 26 juin 1911 à Breakeyville. Il épousa Helen Anderson le 5 novembre 1867 à Lévis. Ils eurent 9 enfants.

Leurs enfants :

Ethel *Granny* 1874-1962, née le 10 novembre 1874 à Québec

Elle se maria à James Archibald Scott le 4 février 1896 à Québec et, décédée le 1 août 1962 à Québec.

Leurs enfants:

Harold Anderson Scott 1898-1918

Ethel Murray *Ray* Scott 1899-1987

Mary Eleen Scott 1907-1985

John Archibald Scott 1904-1973, né le 1 avril 1904, il se maria à Helen Emily Meredith en 1931 et est décédé le 2 janvier 1973 à Québec.

Leurs enfants:

James *Jimmy* Meredith Scott

Rex Malcolm Scott 1935-2015, né le 26 août 1935 à Québec, décédé le 12 mars 2015 à Lévis.

Généalogie Bowen :

Honorable Edwards Bowen né le 1 décembre 1780 à Kinsale, County Cork, Ireland. Il arrive au Canada en 1797, il étudia le droit à Québec et il est décédé le 6 avril 1866, à l'âge de 85 ans, à Québec. Son épouse, Eliza Davidson, née le 6 novembre 1787, elle est décédée le 12 septembre 1859 à Québec après 32 ans de mariage.

Leurs enfants:

Judge Edward Henry Bowen 1808-1849

Isabelle Cassan Bowen Bell 1810-1891

George Frederick Bowen 1811-1898

William Hamilton Bowen 1812-1830

Eliza Cecilia Bowen Hale 1813-1850

Lucy Irwin Bowen Montizambert 1815-1884

Charles Marshall Bowen 1818-1820

Anne Emily Bowen Webster 1819-1859

Charlotte Louisa Caldwell Bowen 1820-1894

Francis Nathaniel Burton Bowen 1822-1868

Mary Sophia Bowen 1824-1883

Alicia Catherine Aubigny Bowen 1825-1913

George Mountain Bowen 1826-1910

Noel Hill Fox Maule Bowen 1828-1872

Louisa Aylmer Bowen Housman 1830-1877

Charles William Bowen 1832-1832

Les Clubs de chasse et de pêche

Wilson :

Les familles Wilson viennent de L'Écosse et de L'Angleterre.

La rivière Wilson tire son nom de? Une possibilité, James Wilson décédé en 1854 a eu les lots 88 et 89 près de l'embouchure de la rivière Wilson.

Club chasse et pêche Wilson Inc., est situé dans le secteur de la rivière Wilson et, il a été fondé il y a près de 70 ans comme pourvoyeurs de chasse et de pêche et camps de vacances.

-Alexander Wilson, décédé le 7 juillet 1911 à 77ans

-Mathew Wilson, né le 27 décembre 1847, décédé le 19 mars 1932 à 84 ans 2 mois 22 jours.
Son épouse, Margaret Hughes Wilson, née le 12 mai 1845.

-Hiram I. Wilson, décédé le 15 janvier 1890 à 34 ans 6 mois.

-Alex Wilson époux de Mathilda Owens, elle est née le 15 juin 1846 et décédée le 22 mai 1924.

-James Wilson, décédé le 15 juin 1851 à 44 ans et époux de Ann Cathcart, elle décédée le 23 juin 1879 à 70 ans 10 mois 16 jours.

-Edith Wilson épouse de Hiram Lawrison, décédée le 8 juillet 1892 à 81 ans.

-Albert A. Wilson décédé le 21 décembre 1916 à 50 ans.

-Frederick J. Wilson né le 14 août 1879 et décédé le 19 juin 1912.

-Nancy Abby Fraser, épouse de Joseph Wilson, décédée le 17 février 1922 à 78 ans.

-Jos. Wilson né le 11 mai 1840, décédé le 28 octobre 1908 à 68 ans et 6 mois.

-Enfant d'Alex et Mary Ann Wilson.

-Alberta M. Wilson épouse de W. H. Morrow, décédée le 14 mars 1907 à 30 ans 3 mois 8 jours.

-M. D. Wilson

Lac Du Portage ;

Les bâtiments ont été construits au début des années 1900 par la famille Breakey. En 2014, Rex Scott fait don à Conservation de la Nature du site. 2016 Gestizone prend la relève. Très bien entretenu et beau site pour les amants de la nature.



Photo sur le site internet, décembre 2023
Lac Du Portage

Le Club des Trente, fondé en 1972, est le plus connu parmi les nombreux autres clubs de chasse et de pêche de la *Région* D'Armstrong.

Club Chasse et Pêche Wilson Inc, situé dans le secteur de la rivière Wilson. Il a été fondé, il y a près de 70 ans, comme pourvoyeurs de chasse et de pêche et camps de vacances.


La ZEC Jaro occupe un vaste territoire entre la route 173 en partant de la route 269 et la frontière des USA.

Dans le secteur Armstrong il y a de nombreuses terres occupées, surtout pour le bois et la chasse.

Le relevé du cimetière Marlow, situé à droite de la route 173, direction sud, avant l'usine de bardeaux Maibec, nous donne une idée des noms des habitants du secteur du début de la colonisation. Relevé du cimetière par J N Dubé pour la SGBce.



Le cimetière Marlow
Photo J N Dubé



Une vue du cimetière de la route 173
Photo J N Dubé

Beaucoup de bâtiments abandonnés sur le territoire et des fondations en béton brisent la beauté du secteur. Comme partout ailleurs, le secteur, du point de vue économique a connu des hauts et des bas.

Les lots

Ces lots sont situés sur une pointe formée par la route 173 et la route 204 jusqu'à la frontière du Maine. Sur la 173 il y a des lots des deux côtés et, sur la 204 des lots sur le côté est, pour notre recherche.

Saint-Charles de Belle Alliance :

Ces lots sont situés près de la rencontre des routes 173 et 204

Lots 5 et 9, rang 1, John Cathcart

Lots 19, 23 et 25, rang 1, Michael Cahill

Lots 3 et 4, rang 3, Michael Cahill

Lot 42 une demie, rang 1, Michael Cahill

Lot 2, Alexandre Cathcart

Les lots suivants sont situés près de l'intersection des routes 173 et 269

Ligne de la province revient souvent ?

Armstrong:

Lot 80, Olivier Armstrong

Lot 81, John Armstrong jr,

Lot 82, Olivier Armstrong jr

Lot 83, William Armstrong Jr de la ligne de la province

Lot 84, une partie, James Armstrong jr

Lot 84, une partie, James Armstrong jr

Lots 82-83, rang de la ligne, l'hôtel Armstrong

Lots 88 et 89, rang I, James Wilson

Lot 77, rang 1, de la ligne de la province James Owues (Owen?)

Lot 91, canton Linière, John Owens

Les lots du juge Edward Bowen :

En 1823-1829, 5351 acres dans Jersey et en 1837, 540 acres dans Kennebec

Lots 29 à 34 du rang 8

Lots 29 à 48 du rang 9

Ils sont du côté ouest de la rivière du Loup, de la route 269 à la rivière Metgermette.

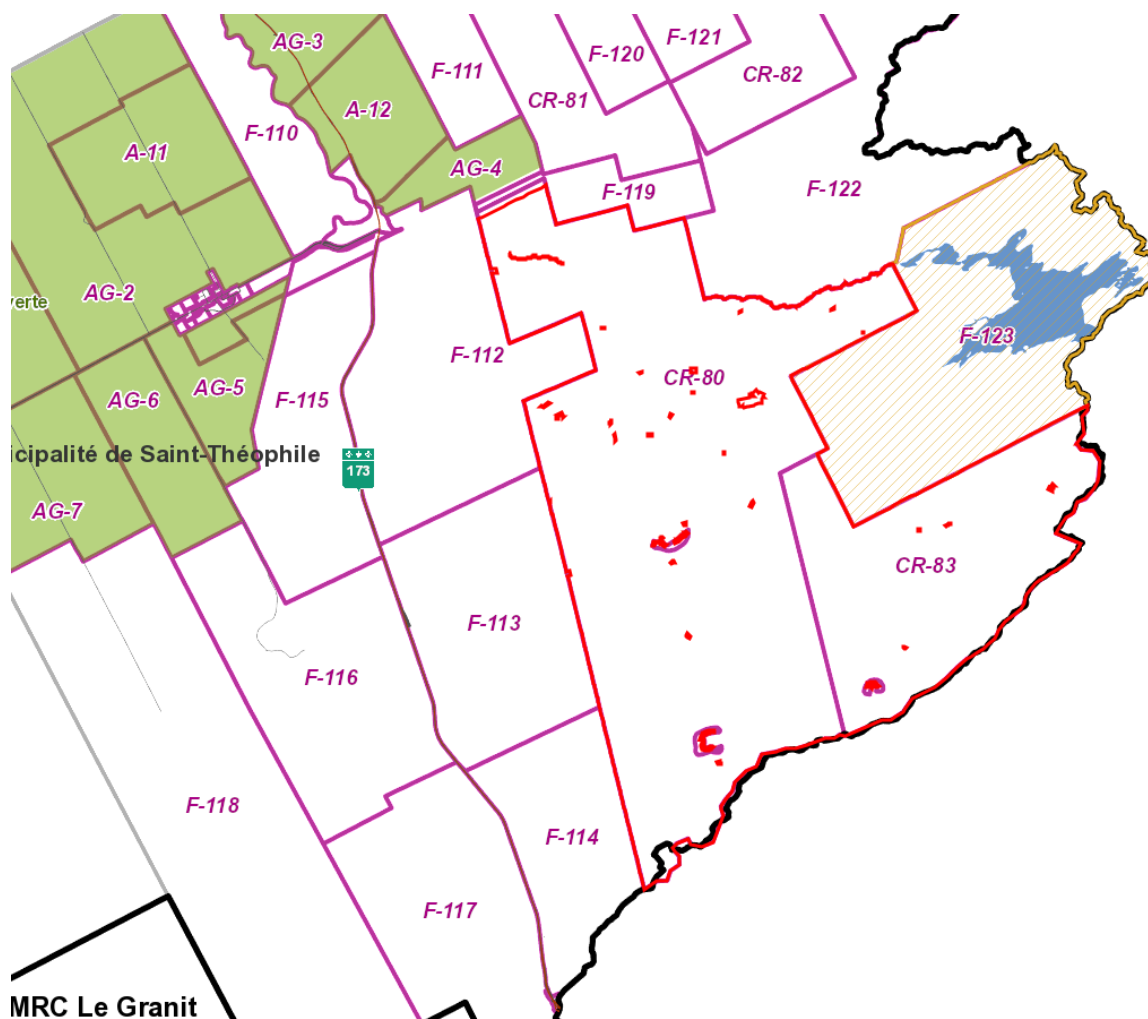
Les lots 66 à 71 du Canton Linière

Lots 37 à 48 du Canton de Jersey le 21 juillet 1829 à Edward Bowen

Le Lac du Portage:

Selon la carte, des anciens lots de la MRC Beauce Sartigan, il est situé sur le rang 10 les lots de C à 19, le rang 9 les lots de B à 24 et le rang 8 les lots de 10 à 24.

Sur le nouveau cadastre, ci-dessous, ce sont les lots 5 174 179, 5 174 180 et 5 174 181, affectation F et **zone F-123**.



Une question, qui a eu ces lots du Lac Du Portage en premiers?

Mes sources :

BANQ, Les volumes de; Saint-Côme Linière, La Société Historique Sartigan (SHS), La Société de Généalogie de la Beauce, Le relevé du cimetière Marlow par Jean Nicol Dubé, La MRC Beauce-Sartigan, M. Robert Chenard *Old Canada Road*, Club Mariverin de Généalogie de Saint-Marie, La Société du Patrimoine des Beaucerons, St-Théophile Une paroisse de souche Acadienne 1886-1986, MRC Beauce Sartigan carte des lots avec les numéros originaux, Famille Gendreau 1663-1990,

A suivre...

Notre réunion annuelle

Le 4 février, 11 membres étaient présents à notre réunion annuelle, malgré la menace de grève au service des loisirs.

Du point de vue financier l'année a été très bonne.

Un point important a été expliqué soit la loi 25, confidentialité et les droits d'auteur.

Tous les renseignements des membres sont pour usage exclusif de la société et, ne sont pas échangés, vendus ou donnés à d'autres personnes ou sociétés.

Fusion, regroupement avec d'autres sociétés, les dossiers demeurent à l'étude...

Tous les documents de la réunion seront à la disposition des membres qui n'ont pu assister à la réunion.

Nos salutations à nos membres américains

Merci

Jean Nicol Dubé, président de la Société de généalogie de la Beauce