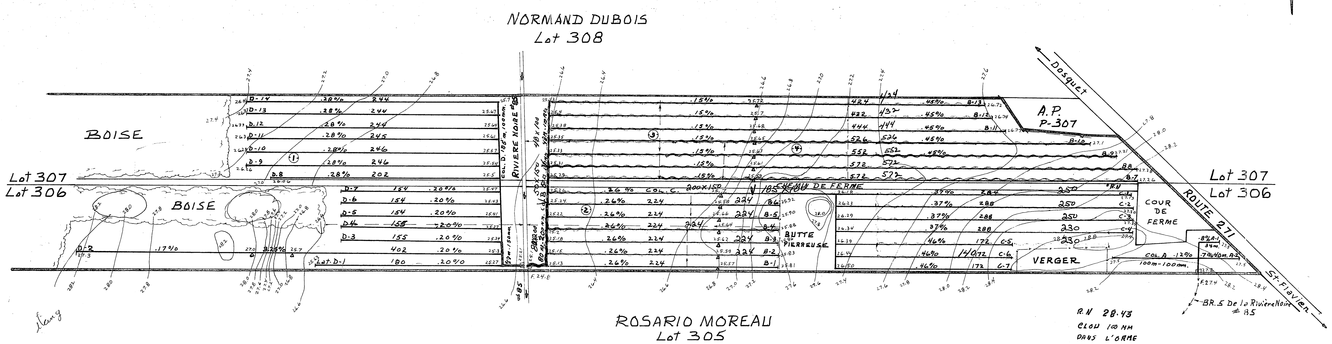

SUPERFICIE CULTIVEE	36.90 acres.
SUPERFICIE BOISEE	
SUPERFICIE AUTRE	96.17 acres
SUPERFICIE TOTALE	133.07 ACRES
	53.85 HECTARES

drainage fait en 1981
COLL B = 8" x 200
80" x 150
48" x 100
B4 = 224
B7 = 572
B8 = 572
B9 = 552
B10 = 624
B11 = 444
B12 = 432
B13 = 424
3,924

drainage fait en 1983
B3 = 224
B5 = 224
B6 = 224
B6 = 224
COLL C = 200 x 150
180 x 100
C1 = 220
C3 = 220
C4 = 220
C5 = 220
C6 = 220
C7 = 140
2,631

DRAINS REQUIS

TUYAUX EN MATIERE PLASTIQUE

DESIGNATION	DIAMETRE (cm) 200	150	100	LATERAUX
COLLECTEUR "A"			100	74
COLLECTEUR "B"	80	50	48	7866
COLLECTEUR "C"			352	1664
COLLECTEUR "D"		47	185	3025
TOTAL	80	97	585	9629
GRAND TOTAL :	10,941 m			

NOTE : ON DEVRA UTILISER DES TUYAUX AVEC FILTRE.

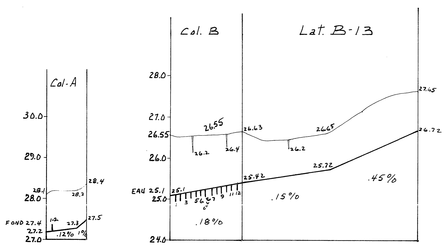

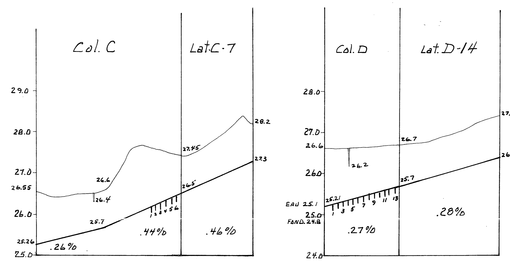

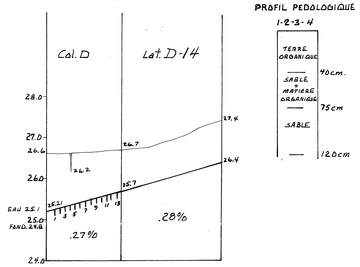

	L.P.	L.D
100mm.	1800	174

	L.P.	L.D.
100	2700	1826
150	6000	5814
200	18,000	9160

		L.P.	L.D
.44	100	3800	1664
.26	100	2800	2016

	L.P.	L.D
100	2600	2473
150	7500	3425

PROFIL PEDOLOGIQUE
1-2-3-4

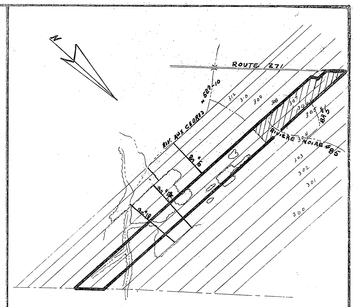

SUPERFICIE TOTALE ETUDIEE 36.90 ACRES
14.93 HECTARES

PLAN DE LOCALISATION

ECHELLE : 1:20,000

LEGENDE

RIVIERE, COURS D'EAU EXISTANT, PROJETE
FOSSE EXISTANT, PROJETE
LAC, MARECAGE, ETANG, GRAVIERE
DRAINAGE SOUTERRAIN EXISTANT
CONDUIT SOUTERRAIN EXISTANT
DRAINS EXISTANTS, PROJETES
CHANGEMENT DE PENTE
CHANGEMENT DE DIAMETRE
BOUCHE DE DECHARGE
DIAMETRE DES DRAINS 4", 6", 8", 10"
CLOTURE
LIGNE TELEPHONIQUE AERIENNE, SOUTERRAINE
LIGNE DE TRANSMISSION
LIGNE D'ENERGIE ELECTRIQUE AERIENNE, SOUTERRAINE
RAPIDE, BARRAGE, CHUTE
STATION DE POMPAGE
REGARD, PUISARD
TROU DE SONDAGE
SUPERFICIE ETUDIE, DRAINAGE INTERNE SUFFISANT
ZONE BOISEE, BUISSON, ARBRE ISOLE
COULEE
TAS DE ROCHES EN SURFACE, ENTERRES
LIMITES DE ZONES

échelle du plan : 1 : 2000 (0 – 100 – 200 pieds)

échelle des profils : vert. 1 : 50 ; hor. 1 : 5000 (0 – 200 – 400)

GHISLAIN LEBLOND
2 RUE GRAVEL ARTHABASKA (819-357-8301)

PROJET PREPARE POUR LE COMPTE DE : DENIS BOUFFARD
130 - 12e RUE
ST-REDEMPTEUR
G0S 3B0
tél : 418-831-9916

Ghislain Leblond
LE 21 juin 1980

DRAINAGE SOUTERRAIN

FERME : DENIS BOUFFARD
LOT : 306, P-307
RANG : CONCESSION ST-JOSEPH N.E. DU CHEMIN CENTRAL
MUNICIPALITE : PAROISSE ST-FLAVIEN
COMTE MUNICIPAL : LOTBINIERE
DISTRICT ELECTORAL : LOTBINIERE

PLAN NO. S-2828-107

MINISTERE DE L'AGRICULTURE DU QUEBEC

SERVICE DE L'HYDRAULIQUE AGRICOLE

DEPOSE LE : 80-07-23

RELEVE PAR :
VERIFIE PAR :
DESSINE PAR :
APPROUVE PAR :