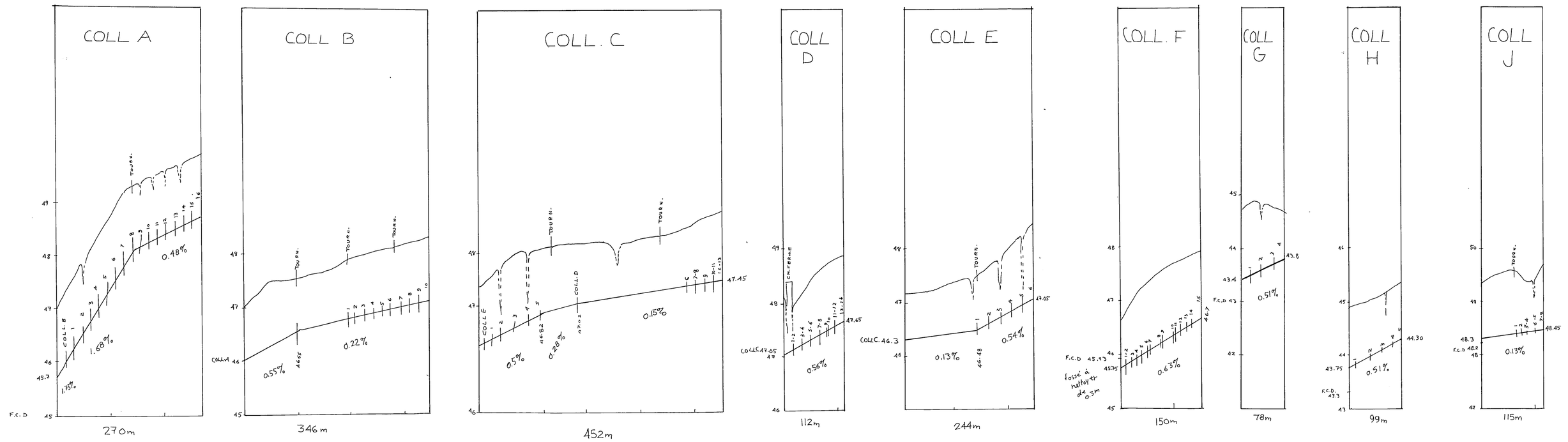

DRAINS REQUIS					
DÉSIGNATION	PLASTIQUE				
	10" 250 mm	8" T.C. 200 mm	8" 200 mm	6" 150 mm	4" 100 mm
COLL A				15	255
LAT					2019
COLL B					346
LAT					781
COLL C			185	70	197
LAT					1413
COLL D				50	62
LAT					2813
COLL E				139	105
LAT					310
COLL F				39	111
LAT					2346
COLL G				45	33
LAT					2366
COLL H				38	61
LAT					2388 2264
COLL J				65	50
LAT					696
COLL K					149
LAT					725
COLL ~~INTERC~~ A					
LAT					606
COLL ~~INTERC~~ B					
LAT					598
COLL					
LAT					
COLL					
LAT					
COLL					
LAT					
COLL					
LAT					
COLL TOTAL			185	461	1368
LAT					18071
GR TOTAL	20085 MÈTRES LINÉAIRES				

RECOMMANDATION:
DRAIN ENROBE D'UN
FILTRE EST REQUIS

PROFILS TEXTURAUX
m 0.00 TROU # 1 # 2 # 3 # 4
0.30 TERRE VEGETALE
SABLE
0.9
m 0.00 TROU # 5 # 6
0.30 TERRE VEGETALE
LOAM
0.90

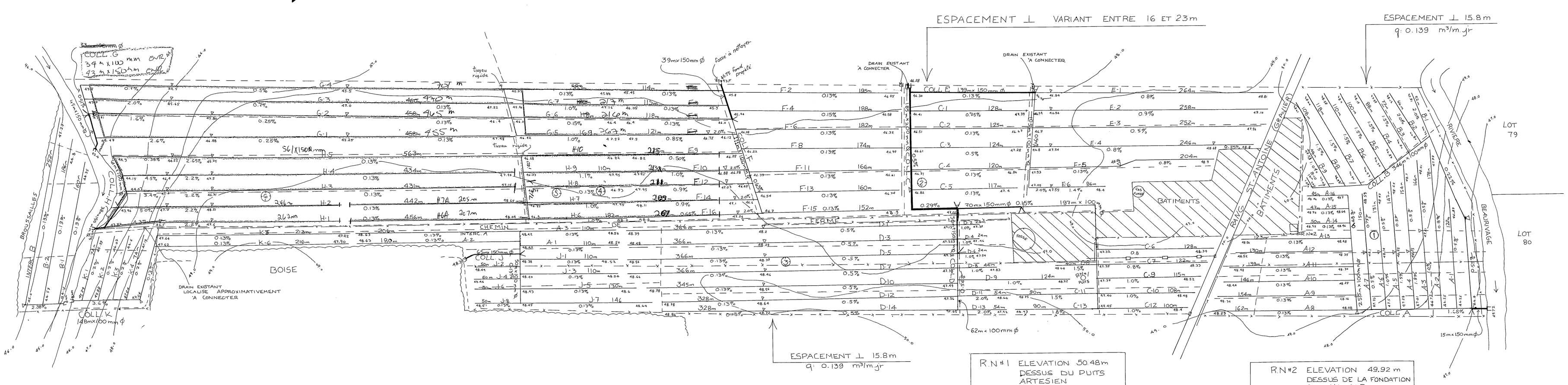

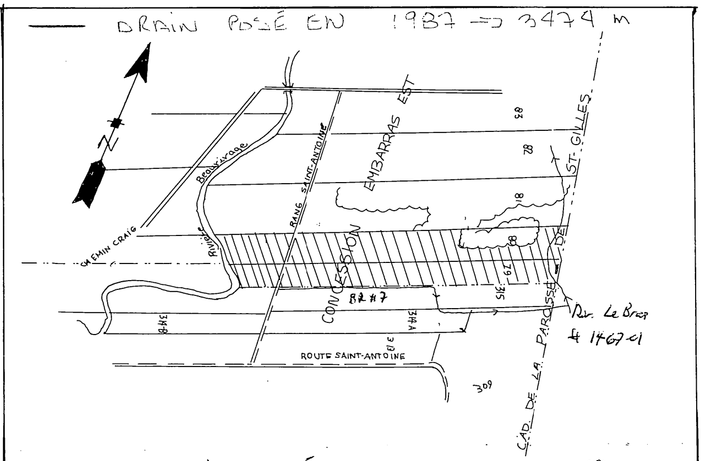

SUPERFICIE : 35.49 HA 87.5 ACRES 104 ARP.²

PLAN DE LOCALISATION

échelle : 1:20 000 référence : 21L-09-200-0201

LÉGENDE

- Repère de nivellement ..... △R.N.
- Rivière, cours d'eau existant, projeté
- Fossé existant, projeté
- Lac, marécage, étang, gravière
- Drainage souterrain existant
- Conduit souterrain existant
- Drains existants, projetés
- Changement de pente
- Changement de diamètre
- Bouche de décharge
- Diamètre des drains 100, 150, 200, 250 mm
- Clôture
- Ligne téléphonique aérienne, souterraine
- Ligne de transmission
- Ligne d'énergie électrique aérienne, souterraine
- Rapide, barrage, chute
- Station de pompage
- Regard, puisard
- Trou de sondage
- Superficie étudiée, drainage interne suffisant
- Courbe de niveau 80
- Zone boisée, buisson, arbre isolé
- Coulée
- Tas de roches en surface, enterrées ..... TR RÉ
- Limites de zones

échelle du plan: 1 : 2,000 — 50 mètres

échelle des profils: VERT. 1:50 — 0 .5 1.0 1.5; HORIZ. 1:5,000 — 0 50 100 150m

JULIETTE FERLAND, ingénieur et agronome
2070 route Kennedy,
St-Isidore, Beauce Nord, Qué. G0S 2S0
Tél.: (418) 882-2820

PROJET PRÉPARÉ POUR:
BENOIT CHAMPAGNE INC
250 RANG STANTOINE
ST GILLES
CTE LOTBINIERE
G0S 2P0
NO.TEL. : 888-4522

NO. DE PRODUCTEUR:
CHAB 8236 0119

INGÉNIEUR — JULIETTE FERLAND — 35924 — QUÉBEC

LE 10 AOUT 1987

PLAN DRAINAGE SOUTERRAIN

FERME ..... BENOIT CHAMPAGNE INC.
LOT(S) ..... 79 - 80
RANG ..... CONCESSION EMBARRAS EST
MUNICIPALITÉ ..... SAINT GILLES
COMTÉ MUNICIPAL ..... LOTBINIERE
DISTRICT ÉLECTORAL ..... LOTBINIERE

PLAN NO 87-64 | FEUILLE 1 DE 1

MINISTÈRE DE L'AGRICULTURE
DES PÊCHERIES ET DE L'ALIMENTATION
BUREAU DES RENSEIGNEMENTS AGRICOLES
DÉPOSÉ LE : 87 08 20

BUREAU DE RENSEIGNEMENTS AGRICOL
175, RUE PRINCIPALE
ST-FLAVIEN
COMTÉ LOTBINIÈRE
G0S 2M0

DESSINE PAR: D.BROCHU, TECH. AGR.