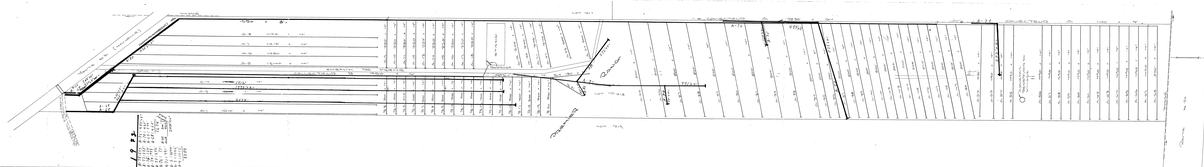

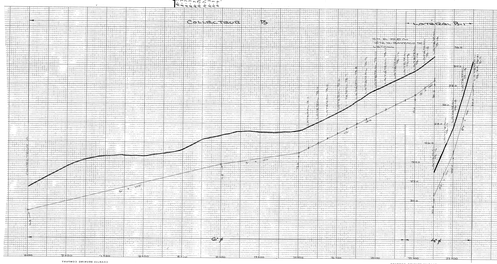

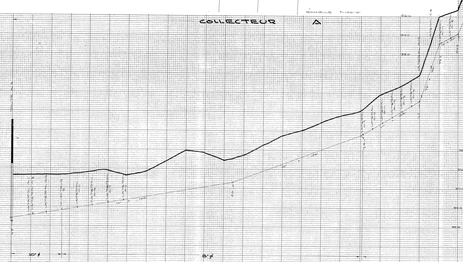

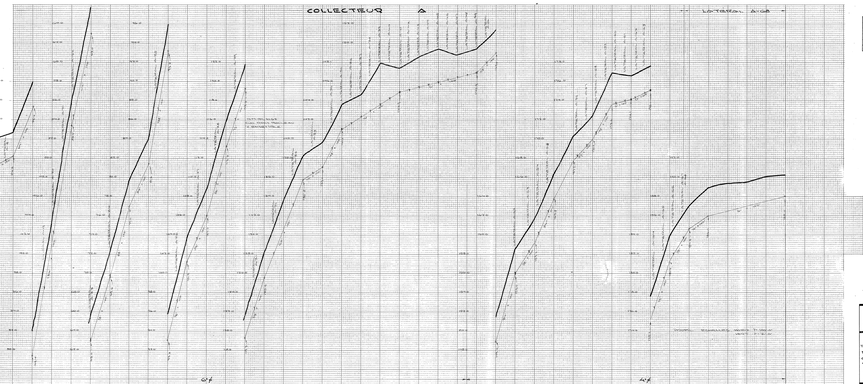





COLLECTEUR A
COLLECTEUR B
LATÉRAL A-68
LATÉRAL B-1
ÉCHELLE 1"=100'-0"
ROUTE No 20
ROUTE No 2
PREMIER RANG
LOT 211
LOT 218
LOT 219
ÉTANG
10"ø
8"ø
6"ø
4"ø
PROFIL ÉCHELLES HORIZ. 1"=100'-0"
VERT. 1"=2'-0"

LÉGENDE	
RUISSEAU	=========
FOSSÉ	---------
DRAINS EXISTANTS	----
DRAINS PROJETÉS	____

S-1073-A

	DRAINS REQUIS				DRAINS INSTALLÉS			
DÉSIGNATION	10"ø	8"ø	6"ø	4"ø	10"ø	8"ø	6"ø	4"ø
COLLECTEUR A	260'	1550'	2830'	36,355				
COLLECTEUR B			1950	4315				
TOTAL -	260'	1550'	4780'	40,670'				
GRAND TOTAL	47,260							

PROFONDEUR MINIMUM DES DRAINS 30"
DEMANDE DU 7 NOVEMBRE 1969

aucune copie à St-Charles

RÉFÉRENCE

HYDRAULIQUE AGRICOLE

Ministère de L'AGRICULTURE
et de la COLONISATION
PROVINCE DE QUÉBEC

DRAINAGE SOUTERRAIN
FERME JULIEN COUTURE
MUNICIPALITÉ DE LA PAROISSE DE ST-MICHEL
COMTÉ DE BELLECHASSE
DISTRICT ÉLECTORAL DE BELLECHASSE
RELEVÉ PAR: JOS. GAGNON PRÉPARÉ PAR: JOS. GAGNON
DESSIN PAR: J. DROLET d.i. REVISÉ PAR: Gilles Gagné ing.

PLAN No S-1073-A1 FEUILLE 1 DE 1

APPROUVÉ PAR J. Bibeau ing.
CHEF DU DISTRICT No 2
QUÉBEC LE 10 JUIN 1970

19110 884-2735
COUTURE JULIEN