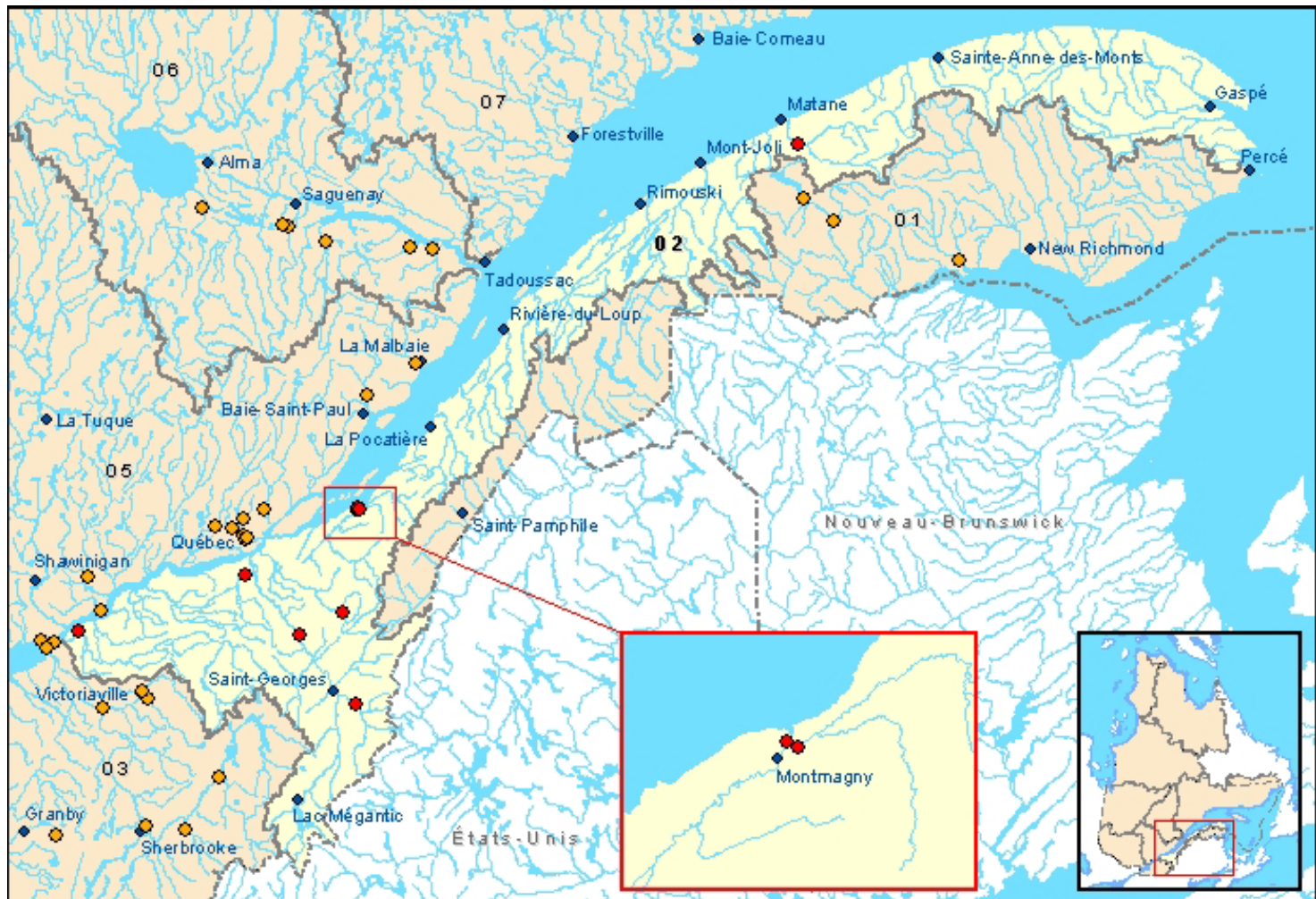




## Région hydrographique - Saint-Laurent sud-est



Lac ou cours d'eau pour lesquels des cartes de zones inondables existent

- [Rivière Beaurivage](#)
- [Rivière Bécancour](#)
- [Rivière Chaudière](#)
- [Rivière Etchemin](#)
- [Rivière du Loup](#)
- [Rivière Matane](#)
- [Bras Saint-Nicolas](#)
- [Rivière du Sud](#)



Carte des régions hydrographiques



## Rivière Beaurivage

Possibilité de trier le résultat en cliquant sur le titre de la colonne.

| <a href="#">▼ Numéro de la carte</a> | <a href="#">Nom de la carte</a> | <a href="#">Municipalité</a> | <a href="#">Échelle</a> |
|--------------------------------------|---------------------------------|------------------------------|-------------------------|
| <a href="#">21L11-020-1006-2</a>     | Saint-Étienne-de-Lauzon         | Lévis                        | 1 : 2000                |
| <a href="#">21L11-020-1106-2</a>     | Saint-Étienne-de-Lauzon         | Lévis                        | 1 : 2000                |
| <a href="#">21L11-020-1107-2</a>     | Saint-Étienne-de-Lauzon         | Lévis                        | 1 : 2000                |
| <a href="#">21L11-020-1208-1</a>     | Saint-Étienne-de-Lauzon         | Lévis                        | 1 : 2000                |
| <a href="#">21L11-020-1209-1</a>     | Saint-Étienne-de-Lauzon         | Lévis                        | 1 : 2000                |
| <a href="#">21L11-020-1309-1</a>     | Saint-Étienne-de-Lauzon         | Lévis                        | 1 : 2000                |



Carte des régions hydrographiques





## Fiche descriptive de la carte 21L11-020-1006-2

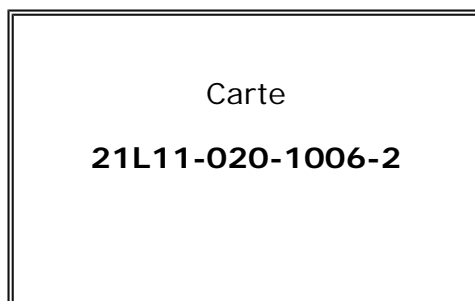
|  |   |
|--|---|
| <b>Lac ou cours d'eau :</b>              | Rivière Beaurivage                                    |
| <b>Municipalité :</b>                    | Lévis   |
| <b>MRC :</b>                             | Lévis   |
| <b>Région administrative :</b>           | Chaudière-Appalaches                                  |
| <b>Nom de la carte :</b>                 | Saint-Étienne-de-Lauzon                               |
| <b>Échelle :</b>                         | 1 : 2000  |
| <b>Date de désignation :</b>             | 1990-06-15  |
| <b>Système de référence géodésique :</b> | NAD27   |
| <b>Format de la carte disponible :</b>   | Papier et numérique **                                |
| <b>Numéro du rapport technique :</b>     | MH-87-01  |
| <b>Nom du rapport technique * :</b>      | Rivière Beaurivage à Saint-Étienne-de-Lauzon (révisé) |

\* Les résultats des études menant à cette cartographie sont présentés dans ce rapport.

\*\* Les données numériques ayant servi lors de la production de cette carte sont en vente à la [Photocartotheque québécoise](#)

Latitude : 46° 37' 53"  
Longitude : -71° 21' 45"

Latitude : 46° 37' 53"  
Longitude : -71° 20' 15"



Latitude : 46° 37' 08 "  
Longitude : -71° 21' 45"

Latitude : 46° 37' 08 "  
Longitude : -71° 20' 15"


### **Important :**

Cette carte ne donne pas d'information quant à la réglementation applicable dans les zones à risque qu'elle indique. De plus, l'information qu'elle présente quant au caractère inondable des lieux était valable au moment où les relevés conduisant à son édition ont été réalisés. Cette carte ne peut donc tenir compte d'aménagements du territoire réalisés après la date d'édition et pourrait même ne pas prendre en considération des aménagements réalisés entre la date des relevés et la date d'édition. Pour une information sur la réglementation applicable et sur les modifications possibles à cette carte, veuillez vérifier avec la municipalité concernée.



Carte des régions hydrographiques



Québec 

[© Gouvernement du Québec, 2003](#)



## Fiche descriptive de la carte 21L11-020-1106-2

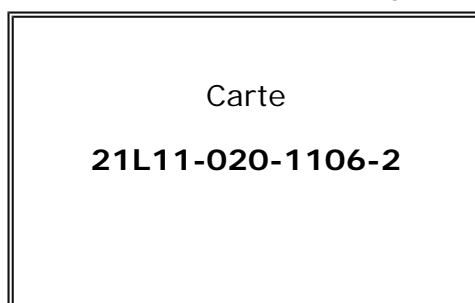
|  |   |
|--|---|
| <b>Lac ou cours d'eau :</b>              | Rivière Beaurivage                                    |
| <b>Municipalité :</b>                    | Lévis   |
| <b>MRC :</b>                             | Lévis   |
| <b>Région administrative :</b>           | Chaudière-Appalaches                                  |
| <b>Nom de la carte :</b>                 | Saint-Étienne-de-Lauzon                               |
| <b>Échelle :</b>                         | 1 : 2000  |
| <b>Date de désignation :</b>             | 1990-10-15  |
| <b>Système de référence géodésique :</b> | NAD27   |
| <b>Format de la carte disponible :</b>   | Papier et numérique **                                |
| <b>Numéro du rapport technique :</b>     | MH-87-01  |
| <b>Nom du rapport technique * :</b>      | Rivière Beaurivage à Saint-Étienne-de-Lauzon (révisé) |

\* Les résultats des études menant à cette cartographie sont présentés dans ce rapport.

\*\* Les données numériques ayant servi lors de la production de cette carte sont en vente à la [Photocartotheque québécoise](#)

Latitude : 46° 38' 38"  
Longitude : -71° 21' 45"

Latitude : 46° 38' 38"  
Longitude : -71° 20' 15"



Latitude : 46° 37' 53 "  
Longitude : -71° 21' 45"

Latitude : 46° 37' 53 "  
Longitude : -71° 20' 15"


### **Important :**

Cette carte ne donne pas d'information quant à la réglementation applicable dans les zones à risque qu'elle indique. De plus, l'information qu'elle présente quant au caractère inondable des lieux était valable au moment où les relevés conduisant à son édition ont été réalisés. Cette carte ne peut donc tenir compte d'aménagements du territoire réalisés après la date d'édition et pourrait même ne pas prendre en considération des aménagements réalisés entre la date des relevés et la date d'édition. Pour une information sur la réglementation applicable et sur les modifications possibles à cette carte, veuillez vérifier avec la municipalité concernée.



Carte des régions hydrographiques



Québec 

[© Gouvernement du Québec, 2003](#)



## Fiche descriptive de la carte 21L11-020-1107-2

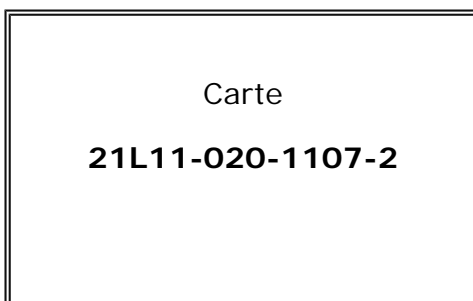
|  |   |
|--|---|
| <b>Lac ou cours d'eau :</b>              | Rivière Beaurivage                                    |
| <b>Municipalité :</b>                    | Lévis   |
| <b>MRC :</b>                             | Lévis   |
| <b>Région administrative :</b>           | Chaudière-Appalaches                                  |
| <b>Nom de la carte :</b>                 | Saint-Étienne-de-Lauzon                               |
| <b>Échelle :</b>                         | 1 : 2000  |
| <b>Date de désignation :</b>             | 1990-10-15  |
| <b>Système de référence géodésique :</b> | NAD27   |
| <b>Format de la carte disponible :</b>   | Papier et numérique **                                |
| <b>Numéro du rapport technique :</b>     | MH-87-01  |
| <b>Nom du rapport technique * :</b>      | Rivière Beaurivage à Saint-Étienne-de-Lauzon (révisé) |

\* Les résultats des études menant à cette cartographie sont présentés dans ce rapport.

\*\* Les données numériques ayant servi lors de la production de cette carte sont en vente à la [Photocartotheque québécoise](#)

Latitude : 46° 38' 38"  
Longitude : -71° 20' 15"

Latitude : 46° 38' 38"  
Longitude : -71° 18' 45"



Latitude : 46° 37' 53 "  
Longitude : -71° 20' 15"

Latitude : 46° 37' 53 "  
Longitude : -71° 18' 45"

### **Important :**


Cette carte ne donne pas d'information quant à la réglementation applicable dans les zones à risque qu'elle indique. De plus, l'information qu'elle présente quant au caractère inondable des lieux était valable au moment où les relevés conduisant à son édition ont été réalisés. Cette carte ne peut donc tenir compte d'aménagements du territoire réalisés après la date d'édition et pourrait même ne pas prendre en considération des aménagements réalisés entre la date des relevés et la date d'édition. Pour une information sur la réglementation applicable et sur les modifications possibles à cette carte, veuillez vérifier avec la municipalité concernée.



Carte des régions hydrographiques



---

Québec 

[© Gouvernement du Québec, 2003](#)



## Fiche descriptive de la carte 21L11-020-1208-1

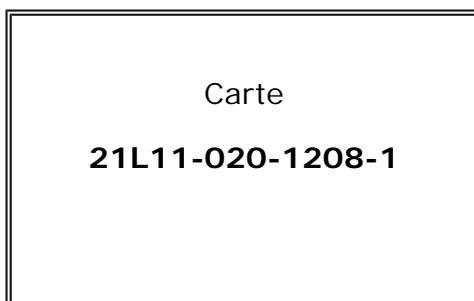
|  |   |
|--|---|
| <b>Lac ou cours d'eau :</b>              | Rivière Beaurivage                                    |
| <b>Municipalité :</b>                    | Lévis   |
| <b>MRC :</b>                             | Lévis   |
| <b>Région administrative :</b>           | Chaudière-Appalaches                                  |
| <b>Nom de la carte :</b>                 | Saint-Étienne-de-Lauzon                               |
| <b>Échelle :</b>                         | 1 : 2000  |
| <b>Date de désignation :</b>             | 1990-10-15  |
| <b>Système de référence géodésique :</b> | NAD27   |
| <b>Format de la carte disponible :</b>   | Papier et numérique **                                |
| <b>Numéro du rapport technique :</b>     | MH-87-01  |
| <b>Nom du rapport technique * :</b>      | Rivière Beaurivage à Saint-Étienne-de-Lauzon (révisé) |

\* Les résultats des études menant à cette cartographie sont présentés dans ce rapport.

\*\* Les données numériques ayant servi lors de la production de cette carte sont en vente à la [Photocartotheque québécoise](#)

Latitude : 46° 39' 23"  
Longitude : -71° 19' 30"

Latitude : 46° 39' 23"  
Longitude : -71° 18' 00"



Latitude : 46° 38' 38 "  
Longitude : -71° 19' 30"

Latitude : 46° 38' 38 "  
Longitude : -71° 18' 00"


### **Important :**

Cette carte ne donne pas d'information quant à la réglementation applicable dans les zones à risque qu'elle indique. De plus, l'information qu'elle présente quant au caractère inondable des lieux était valable au moment où les relevés conduisant à son édition ont été réalisés. Cette carte ne peut donc tenir compte d'aménagements du territoire réalisés après la date d'édition et pourrait même ne pas prendre en considération des aménagements réalisés entre la date des relevés et la date d'édition. Pour une information sur la réglementation applicable et sur les modifications possibles à cette carte, veuillez vérifier avec la municipalité concernée.



Carte des régions hydrographiques



Québec 

[© Gouvernement du Québec, 2003](#)



## Fiche descriptive de la carte 21L11-020-1209-1

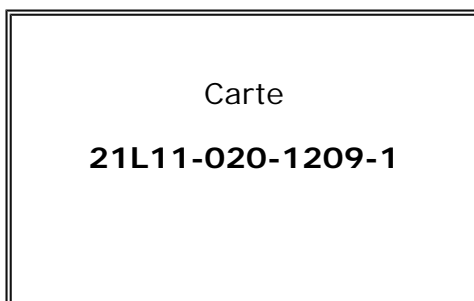
|  |   |
|--|---|
| <b>Lac ou cours d'eau :</b>              | Rivière Beaurivage                                    |
| <b>Municipalité :</b>                    | Lévis   |
| <b>MRC :</b>                             | Lévis   |
| <b>Région administrative :</b>           | Chaudière-Appalaches                                  |
| <b>Nom de la carte :</b>                 | Saint-Étienne-de-Lauzon                               |
| <b>Échelle :</b>                         | 1 : 2000  |
| <b>Date de désignation :</b>             | 1990-10-15  |
| <b>Système de référence géodésique :</b> | NAD27   |
| <b>Format de la carte disponible :</b>   | Papier et numérique **                                |
| <b>Numéro du rapport technique :</b>     | MH-87-01  |
| <b>Nom du rapport technique * :</b>      | Rivière Beaurivage à Saint-Étienne-de-Lauzon (révisé) |

\* Les résultats des études menant à cette cartographie sont présentés dans ce rapport.

\*\* Les données numériques ayant servi lors de la production de cette carte sont en vente à la [Photocartotheque québécoise](#)

Latitude : 46° 39' 23"  
Longitude : -71° 18' 00"

Latitude : 46° 39' 23"  
Longitude : -71° 16' 30"



Latitude : 46° 38' 38 "  
Longitude : -71° 18' 00"

Latitude : 46° 38' 38 "  
Longitude : -71° 16' 30"


### **Important :**

Cette carte ne donne pas d'information quant à la réglementation applicable dans les zones à risque qu'elle indique. De plus, l'information qu'elle présente quant au caractère inondable des lieux était valable au moment où les relevés conduisant à son édition ont été réalisés. Cette carte ne peut donc tenir compte d'aménagements du territoire réalisés après la date d'édition et pourrait même ne pas prendre en considération des aménagements réalisés entre la date des relevés et la date d'édition. Pour une information sur la réglementation applicable et sur les modifications possibles à cette carte, veuillez vérifier avec la municipalité concernée.



Carte des régions hydrographiques



Québec 

[© Gouvernement du Québec, 2003](#)



## Fiche descriptive de la carte 21L11-020-1309-1

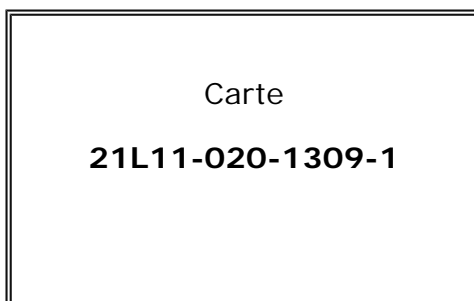
|  |   |
|--|---|
| <b>Lac ou cours d'eau :</b>              | Rivière Beaurivage                                    |
| <b>Municipalité :</b>                    | Lévis   |
| <b>MRC :</b>                             | Lévis   |
| <b>Région administrative :</b>           | Chaudière-Appalaches                                  |
| <b>Nom de la carte :</b>                 | Saint-Étienne-de-Lauzon                               |
| <b>Échelle :</b>                         | 1 : 2000  |
| <b>Date de désignation :</b>             | 1990-10-15  |
| <b>Système de référence géodésique :</b> | NAD27   |
| <b>Format de la carte disponible :</b>   | Papier et numérique **                                |
| <b>Numéro du rapport technique :</b>     | MH-87-01  |
| <b>Nom du rapport technique * :</b>      | Rivière Beaurivage à Saint-Étienne-de-Lauzon (révisé) |

\* Les résultats des études menant à cette cartographie sont présentés dans ce rapport.

\*\* Les données numériques ayant servi lors de la production de cette carte sont en vente à la [Photocartotheque québécoise](#)

Latitude : 46° 40' 08"  
Longitude : -71° 18' 00"

Latitude : 46° 40' 08"  
Longitude : -71° 16' 30"



Latitude : 46° 39' 23 "  
Longitude : -71° 18' 00"

Latitude : 46° 39' 23 "  
Longitude : -71° 16' 30"

### **Important :**


Cette carte ne donne pas d'information quant à la réglementation applicable dans les zones à risque qu'elle indique. De plus, l'information qu'elle présente quant au caractère inondable des lieux était valable au moment où les relevés conduisant à son édition ont été réalisés. Cette carte ne peut donc tenir compte d'aménagements du territoire réalisés après la date d'édition et pourrait même ne pas prendre en considération des aménagements réalisés entre la date des relevés et la date d'édition. Pour une information sur la réglementation applicable et sur les modifications possibles à cette carte, veuillez vérifier avec la municipalité concernée.



Carte des régions hydrographiques



---

Québec 

[© Gouvernement du Québec, 2003](#)



## Rivière Bécancour

Possibilité de trier le résultat en cliquant sur le titre de la colonne.

| <a href="#">▼ Numéro de la carte</a> | <a href="#">Nom de la carte</a> | <a href="#">Municipalité</a> | <a href="#">Échelle</a> |
|--------------------------------------|---------------------------------|------------------------------|-------------------------|
| <a href="#">21L04-100-5171</a>       | Bernierville                    | Irlande                      | 1 : 10<br>000           |
| <a href="#">21L04-100-5171</a>       | Bernierville                    | Saint-Ferdinand              | 1 : 10<br>000           |
| <a href="#">31I08-100-5166</a>       | Bécancour                       | Bécancour                    | 1 : 10<br>000           |



Carte des régions hydrographiques





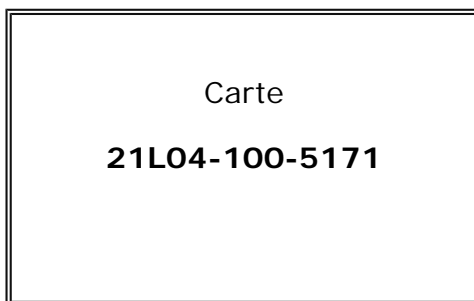
## Fiche descriptive de la carte 21L04-100-5171

|                                   |                               |
|-----------------------------------|-------------------------------|
| Lac ou cours d'eau :              | Rivière Bécancour             |
| Municipalité :                    | Irlande                       |
| MRC :                             | L'Amiante                     |
| Région administrative :           | Chaudière-Appalaches          |
| Nom de la carte :                 | Bernierville                  |
| Échelle :                         | 1 : 10 000                    |
| Date de désignation :             | 1984-05-30                    |
| Système de référence géodésique : | NAD27                         |
| Format de la carte disponible :   | Papier                        |
| Numéro du rapport technique :     | ES-82-02                      |
| Nom du rapport technique * :      | Rivière Bécancour à Bécancour |

\* Les résultats des études menant à cette cartographie sont présentés dans ce rapport.

Latitude : 46° 09' 15"  
Longitude : -71° 37' 30"

Latitude : 46° 09' 15"  
Longitude : -71° 30' 00"



Latitude : 46° 05' 30 "  
Longitude : -71° 37' 30"

Latitude : 46° 05' 30 "  
Longitude : -71° 30' 00"


### **Important :**

Cette carte ne donne pas d'information quant à la réglementation applicable dans les zones à risque qu'elle indique. De plus, l'information qu'elle présente quant au caractère inondable des lieux était valable au moment où les relevés conduisant à son édition ont été réalisés. Cette carte ne peut donc tenir compte d'aménagements du territoire réalisés après la date d'édition et pourrait même ne pas prendre en considération des aménagements réalisés entre la date des relevés et la date d'édition. Pour une information sur la réglementation applicable et sur les modifications possibles à cette carte, veuillez vérifier avec la municipalité concernée.



Carte des régions hydrographiques



Québec 

[© Gouvernement du Québec, 2003](#)



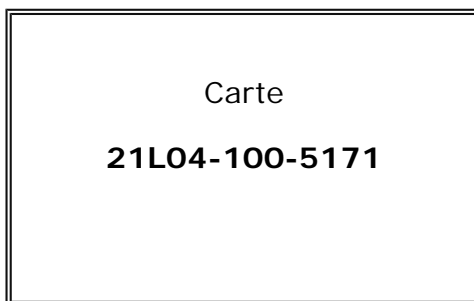
## Fiche descriptive de la carte 21L04-100-5171

|  |                               |
|--|-------------------------------|
| <b>Lac ou cours d'eau :</b>              | Rivière Bécancour             |
| <b>Municipalité :</b>                    | Saint-Ferdinand               |
| <b>MRC :</b>                             | L'Érable                      |
| <b>Région administrative :</b>           | Centre-du-Québec              |
| <b>Nom de la carte :</b>                 | Bernierville                  |
| <b>Échelle :</b>                         | 1 : 10 000                    |
| <b>Date de désignation :</b>             | 1984-05-30                    |
| <b>Système de référence géodésique :</b> | NAD27                         |
| <b>Format de la carte disponible :</b>   | Papier                        |
| <b>Numéro du rapport technique :</b>     | ES-82-02                      |
| <b>Nom du rapport technique * :</b>      | Rivière Bécancour à Bécancour |

\* Les résultats des études menant à cette cartographie sont présentés dans ce rapport.

Latitude : 46° 09' 15"  
Longitude : -71° 37' 30"

Latitude : 46° 09' 15"  
Longitude : -71° 30' 00"



Latitude : 46° 05' 30 "  
Longitude : -71° 37' 30"

Latitude : 46° 05' 30 "  
Longitude : -71° 30' 00"

### **Important :**


Cette carte ne donne pas d'information quant à la réglementation applicable dans les zones à risque qu'elle indique. De plus, l'information qu'elle présente quant au caractère inondable des lieux était valable au moment où les relevés conduisant à son édition ont été réalisés. Cette carte ne peut donc tenir compte d'aménagements du territoire réalisés après la date d'édition et pourrait même ne pas prendre en considération des aménagements réalisés entre la date des relevés et la date d'édition. Pour une information sur la réglementation applicable et sur les modifications possibles à cette carte, veuillez vérifier avec la municipalité concernée.



Carte des régions hydrographiques



---

Québec 

[© Gouvernement du Québec, 2003](#)



## Rivière Chaudière

Possibilité de trier le résultat en cliquant sur le titre de la colonne.


| <a href="#">▼ Numéro de la carte</a> | <a href="#">Nom de la carte</a> | <a href="#">Municipalité</a> | <a href="#">Échelle</a> |
|--------------------------------------|---------------------------------|------------------------------|-------------------------|
| <a href="#">21L02-100-X100</a>       | Saint-Georges                   | Saint-Georges                | 1 : 10 000              |
| <a href="#">21L02-100-X101</a>       | Notre-Dame-de-la-Providence     | Beauceville                  | 1 : 10 000              |
| <a href="#">21L02-100-X101</a>       | Notre-Dame-de-la-Providence     | Notre-Dame-des-Pins          | 1 : 10 000              |
| <a href="#">21L02-100-X101</a>       | Notre-Dame-de-la-Providence     | Saint-Georges                | 1 : 10 000              |
| <a href="#">21L02-100-X102</a>       | Beauceville                     | Beauceville                  | 1 : 10 000              |
| <a href="#">21L02-100-X102</a>       | Beauceville                     | Saint-Joseph-de-Beauce       | 1 : 10 000              |
| <a href="#">21L02-100-X102</a>       | Beauceville                     | Saint-Joseph-des-Érables     | 1 : 10 000              |
| <a href="#">21L06-100-X105</a>       | Sainte-Marie                    | Sainte-Marie                 | 1 : 10 000              |
| <a href="#">21L06-100-X105</a>       | Sainte-Marie                    | Scott                        | 1 : 10 000              |
| <a href="#">21L07-100-X103</a>       | Saint-Joseph-de-Beauce          | Saint-Joseph-de-Beauce       | 1 : 10 000              |
| <a href="#">21L07-100-X103</a>       | Saint-Joseph-de-Beauce          | Saint-Joseph-des-Érables     | 1 : 10 000              |
| <a href="#">21L07-100-X104</a>       | Vallée-Jonction                 | Sainte-Marie                 | 1 : 10 000              |
| <a href="#">21L07-100-X104</a>       | Vallée-Jonction                 | Saint-Joseph-de-Beauce       | 1 : 10 000              |
| <a href="#">21L07-100-X104</a>       | Vallée-Jonction                 | Saint-Joseph-des-Érables     | 1 : 10 000              |
| <a href="#">21L07-100-X104</a>       | Vallée-Jonction                 | Vallée-Jonction              | 1 : 10 000              |
| <a href="#">21L11-100-X106</a>       | Saint-Maxime                    | Saint-Bernard                | 1 : 10 000              |

|                                |               |                         |               |
|--------------------------------|---------------|-------------------------|---------------|
| <a href="#">21L11-100-X106</a> | Saint-Maxime  | Saint-Isidore           | 1 : 10<br>000 |
| <a href="#">21L11-100-X106</a> | Saint-Maxime  | Scott                   | 1 : 10<br>000 |
| <a href="#">21L11-100-X107</a> | Saint-Lambert | Saint-Bernard           | 1 : 10<br>000 |
| <a href="#">21L11-100-X107</a> | Saint-Lambert | Saint-Isidore           | 1 : 10<br>000 |
| <a href="#">21L11-100-X107</a> | Saint-Lambert | Saint-Lambert-de-Lauzon | 1 : 10<br>000 |



Carte des régions hydrographiques



Québec 

© [Gouvernement du Québec, 2003](#)



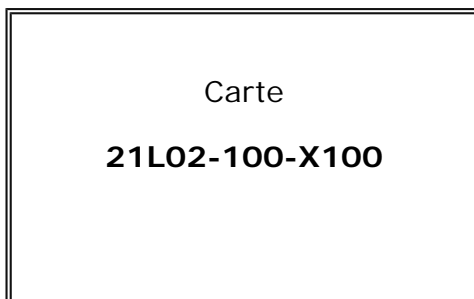
## Fiche descriptive de la carte 21L02-100-X100

|  |  |
|--|--|
| <b>Lac ou cours d'eau :</b>              | Rivière Chaudière  |
| <b>Municipalité :</b>                    | Saint-Georges  |
| <b>MRC :</b>                             | Beauce-Sartigan  |
| <b>Région administrative :</b>           | Chaudière-Appalaches                                     |
| <b>Nom de la carte :</b>                 | Saint-Georges  |
| <b>Échelle :</b>                         | 1 : 10 000   |
| <b>Date de désignation :</b>             | 1979-03-30   |
| <b>Système de référence géodésique :</b> | NAD27  |
| <b>Format de la carte disponible :</b>   | Papier   |
| <b>Numéro du rapport technique :</b>     | ER-66-01   |
| <b>Nom du rapport technique * :</b>      | Rivière Chaudière, tronçon Saint-Lambert - Saint-Georges |

\* Les résultats des études menant à cette cartographie sont présentés dans ce rapport.

Latitude : 46° 07' 16"  
Longitude : -70° 43' 11"

Latitude : 46° 09' 33"  
Longitude : -70° 38' 57"



Latitude : 46° 03' 08 "  
Longitude : -70° 38' 33"

Latitude : 46° 05' 25 "  
Longitude : -70° 34' 19"

### **Important :**


Cette carte ne donne pas d'information quant à la réglementation applicable dans les zones à risque qu'elle indique. De plus, l'information qu'elle présente quant au caractère inondable des lieux était valable au moment où les relevés conduisant à son édition ont été réalisés. Cette carte ne peut donc tenir compte d'aménagements du territoire réalisés après la date d'édition et pourrait même ne pas prendre en considération des aménagements réalisés entre la date des relevés et la date d'édition. Pour une information sur la réglementation applicable et sur les modifications possibles à cette carte, veuillez vérifier avec la municipalité concernée.



Carte des régions hydrographiques



---

Québec 

[© Gouvernement du Québec, 2003](#)



## Fiche descriptive de la carte 21L02-100-X101

|  |  |
|--|--|
| <b>Lac ou cours d'eau :</b>              | Rivière Chaudière  |
| <b>Municipalité :</b>                    | Beauceville  |
| <b>MRC :</b>                             | Robert-Cliche  |
| <b>Région administrative :</b>           | Chaudière-Appalaches                                     |
| <b>Nom de la carte :</b>                 | Notre-Dame-de-la-Providence                              |
| <b>Échelle :</b>                         | 1 : 10 000   |
| <b>Date de désignation :</b>             | 1979-03-30   |
| <b>Système de référence géodésique :</b> | NAD27  |
| <b>Format de la carte disponible :</b>   | Papier   |
| <b>Numéro du rapport technique :</b>     | ER-66-01   |
| <b>Nom du rapport technique * :</b>      | Rivière Chaudière, tronçon Saint-Lambert - Saint-Georges |

\* Les résultats des études menant à cette cartographie sont présentés dans ce rapport.

Latitude : 46° 11' 24"  
Longitude : -70° 47' 49"

Latitude : 46° 13' 41"  
Longitude : -70° 43' 35"



Latitude : 46° 07' 16 "  
Longitude : -70° 43' 11"

Latitude : 46° 09' 33 "  
Longitude : -70° 38' 57"


### **Important :**

Cette carte ne donne pas d'information quant à la réglementation applicable dans les zones à risque qu'elle indique. De plus, l'information qu'elle présente quant au caractère inondable des lieux était valable au moment où les relevés conduisant à son édition ont été réalisés. Cette carte ne peut donc tenir compte d'aménagements du territoire réalisés après la date d'édition et pourrait même ne pas prendre en considération des aménagements réalisés entre la date des relevés et la date d'édition. Pour une information sur la réglementation applicable et sur les modifications possibles à cette carte, veuillez vérifier avec la municipalité concernée.



Carte des régions hydrographiques



Québec 

[© Gouvernement du Québec, 2003](#)



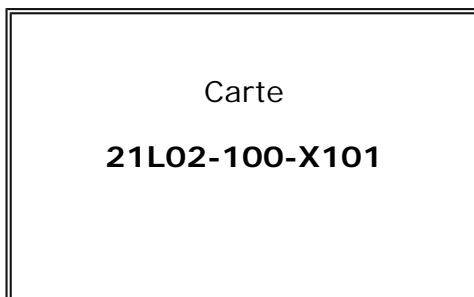
## Fiche descriptive de la carte 21L02-100-X101

|  |  |
|--|--|
| <b>Lac ou cours d'eau :</b>              | Rivière Chaudière  |
| <b>Municipalité :</b>                    | Notre-Dame-des-Pins                                      |
| <b>MRC :</b>                             | Beauce-Sartigan  |
| <b>Région administrative :</b>           | Chaudière-Appalaches                                     |
| <b>Nom de la carte :</b>                 | Notre-Dame-de-la-Providence                              |
| <b>Échelle :</b>                         | 1 : 10 000   |
| <b>Date de désignation :</b>             | 1979-03-30   |
| <b>Système de référence géodésique :</b> | NAD27  |
| <b>Format de la carte disponible :</b>   | Papier   |
| <b>Numéro du rapport technique :</b>     | ER-66-01   |
| <b>Nom du rapport technique * :</b>      | Rivière Chaudière, tronçon Saint-Lambert - Saint-Georges |

\* Les résultats des études menant à cette cartographie sont présentés dans ce rapport.

Latitude : 46° 11' 24"  
Longitude : -70° 47' 49"

Latitude : 46° 13' 41"  
Longitude : -70° 43' 35"



Latitude : 46° 07' 16 "  
Longitude : -70° 43' 11"

Latitude : 46° 09' 33 "  
Longitude : -70° 38' 57"


### **Important :**

Cette carte ne donne pas d'information quant à la réglementation applicable dans les zones à risque qu'elle indique. De plus, l'information qu'elle présente quant au caractère inondable des lieux était valable au moment où les relevés conduisant à son édition ont été réalisés. Cette carte ne peut donc tenir compte d'aménagements du territoire réalisés après la date d'édition et pourrait même ne pas prendre en considération des aménagements réalisés entre la date des relevés et la date d'édition. Pour une information sur la réglementation applicable et sur les modifications possibles à cette carte, veuillez vérifier avec la municipalité concernée.



Carte des régions hydrographiques



Québec 

[© Gouvernement du Québec, 2003](#)



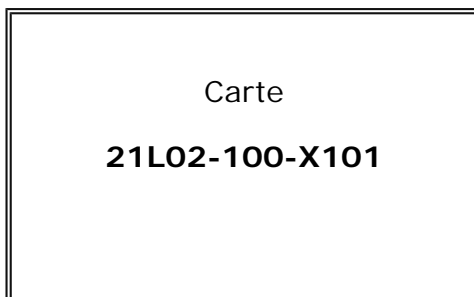
## Fiche descriptive de la carte 21L02-100-X101

|  |  |
|--|--|
| <b>Lac ou cours d'eau :</b>              | Rivière Chaudière  |
| <b>Municipalité :</b>                    | Saint-Georges  |
| <b>MRC :</b>                             | Beauce-Sartigan  |
| <b>Région administrative :</b>           | Chaudière-Appalaches                                     |
| <b>Nom de la carte :</b>                 | Notre-Dame-de-la-Providence                              |
| <b>Échelle :</b>                         | 1 : 10 000   |
| <b>Date de désignation :</b>             | 1979-03-30   |
| <b>Système de référence géodésique :</b> | NAD27  |
| <b>Format de la carte disponible :</b>   | Papier   |
| <b>Numéro du rapport technique :</b>     | ER-66-01   |
| <b>Nom du rapport technique * :</b>      | Rivière Chaudière, tronçon Saint-Lambert - Saint-Georges |

\* Les résultats des études menant à cette cartographie sont présentés dans ce rapport.

Latitude : 46° 11' 24"  
Longitude : -70° 47' 49"

Latitude : 46° 13' 41"  
Longitude : -70° 43' 35"



Latitude : 46° 07' 16 "  
Longitude : -70° 43' 11"

Latitude : 46° 09' 33 "  
Longitude : -70° 38' 57"


### **Important :**

Cette carte ne donne pas d'information quant à la réglementation applicable dans les zones à risque qu'elle indique. De plus, l'information qu'elle présente quant au caractère inondable des lieux était valable au moment où les relevés conduisant à son édition ont été réalisés. Cette carte ne peut donc tenir compte d'aménagements du territoire réalisés après la date d'édition et pourrait même ne pas prendre en considération des aménagements réalisés entre la date des relevés et la date d'édition. Pour une information sur la réglementation applicable et sur les modifications possibles à cette carte, veuillez vérifier avec la municipalité concernée.



Carte des régions hydrographiques



Québec 

[© Gouvernement du Québec, 2003](#)



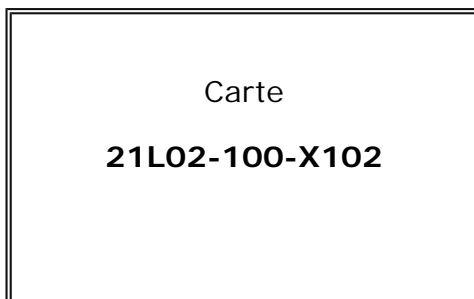
## Fiche descriptive de la carte 21L02-100-X102

|  |  |
|--|--|
| <b>Lac ou cours d'eau :</b>              | Rivière Chaudière  |
| <b>Municipalité :</b>                    | Beauceville  |
| <b>MRC :</b>                             | Robert-Cliche  |
| <b>Région administrative :</b>           | Chaudière-Appalaches                                     |
| <b>Nom de la carte :</b>                 | Beauceville  |
| <b>Échelle :</b>                         | 1 : 10 000   |
| <b>Date de désignation :</b>             | 1979-03-30   |
| <b>Système de référence géodésique :</b> | NAD27  |
| <b>Format de la carte disponible :</b>   | Papier   |
| <b>Numéro du rapport technique :</b>     | ER-66-01   |
| <b>Nom du rapport technique * :</b>      | Rivière Chaudière, tronçon Saint-Lambert - Saint-Georges |

\* Les résultats des études menant à cette cartographie sont présentés dans ce rapport.

Latitude : 46° 15' 32"  
Longitude : -70° 52' 27"

Latitude : 46° 17' 49"  
Longitude : -70° 48' 13"



Latitude : 46° 11' 24 "  
Longitude : -70° 47' 49"

Latitude : 46° 13' 41 "  
Longitude : -70° 43' 35"

### **Important :**

Cette carte ne donne pas d'information quant à la réglementation applicable dans les zones à risque qu'elle indique. De plus, l'information qu'elle présente quant au caractère inondable des lieux était valable au moment où les relevés conduisant à son édition ont été réalisés. Cette carte ne peut donc tenir compte d'aménagements du territoire réalisés après la date d'édition et pourrait même ne pas prendre en considération des aménagements réalisés entre la date des relevés et la date d'édition. Pour une information sur la réglementation applicable et sur les modifications possibles à cette carte, veuillez vérifier avec la municipalité concernée.



Carte des régions hydrographiques



Québec 

[© Gouvernement du Québec, 2003](#)



## Fiche descriptive de la carte 21L02-100-X102

|  |  |
|--|--|
| <b>Lac ou cours d'eau :</b>              | Rivière Chaudière  |
| <b>Municipalité :</b>                    | Saint-Joseph-de-Beauce                                   |
| <b>MRC :</b>                             | Robert-Cliche  |
| <b>Région administrative :</b>           | Chaudière-Appalaches                                     |
| <b>Nom de la carte :</b>                 | Beauceville  |
| <b>Échelle :</b>                         | 1 : 10 000   |
| <b>Date de désignation :</b>             | 1979-03-30   |
| <b>Système de référence géodésique :</b> | NAD27  |
| <b>Format de la carte disponible :</b>   | Papier   |
| <b>Numéro du rapport technique :</b>     | ER-66-01   |
| <b>Nom du rapport technique * :</b>      | Rivière Chaudière, tronçon Saint-Lambert - Saint-Georges |

\* Les résultats des études menant à cette cartographie sont présentés dans ce rapport.

Latitude : 46° 15' 32"  
Longitude : -70° 52' 27"

Latitude : 46° 17' 49"  
Longitude : -70° 48' 13"



Latitude : 46° 11' 24 "  
Longitude : -70° 47' 49"

Latitude : 46° 13' 41 "  
Longitude : -70° 43' 35"

### **Important :**


Cette carte ne donne pas d'information quant à la réglementation applicable dans les zones à risque qu'elle indique. De plus, l'information qu'elle présente quant au caractère inondable des lieux était valable au moment où les relevés conduisant à son édition ont été réalisés. Cette carte ne peut donc tenir compte d'aménagements du territoire réalisés après la date d'édition et pourrait même ne pas prendre en considération des aménagements réalisés entre la date des relevés et la date d'édition. Pour une information sur la réglementation applicable et sur les modifications possibles à cette carte, veuillez vérifier avec la municipalité concernée.



Carte des régions hydrographiques



---

Québec 

[© Gouvernement du Québec, 2003](#)



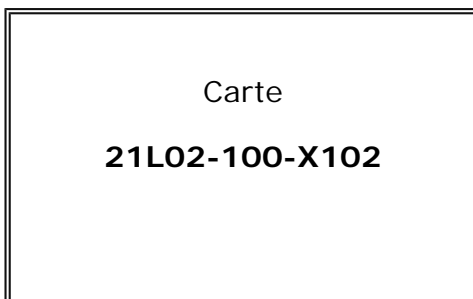
## Fiche descriptive de la carte 21L02-100-X102

|  |  |
|--|--|
| <b>Lac ou cours d'eau :</b>              | Rivière Chaudière  |
| <b>Municipalité :</b>                    | Saint-Joseph-des-Érables                                 |
| <b>MRC :</b>                             | Robert-Cliche  |
| <b>Région administrative :</b>           | Chaudière-Appalaches                                     |
| <b>Nom de la carte :</b>                 | Beauceville  |
| <b>Échelle :</b>                         | 1 : 10 000   |
| <b>Date de désignation :</b>             | 1979-03-30   |
| <b>Système de référence géodésique :</b> | NAD27  |
| <b>Format de la carte disponible :</b>   | Papier   |
| <b>Numéro du rapport technique :</b>     | ER-66-01   |
| <b>Nom du rapport technique * :</b>      | Rivière Chaudière, tronçon Saint-Lambert - Saint-Georges |

\* Les résultats des études menant à cette cartographie sont présentés dans ce rapport.

Latitude : 46° 15' 32"  
Longitude : -70° 52' 27"

Latitude : 46° 17' 49"  
Longitude : -70° 48' 13"



Latitude : 46° 11' 24 "  
Longitude : -70° 47' 49"

Latitude : 46° 13' 41 "  
Longitude : -70° 43' 35"

### **Important :**


Cette carte ne donne pas d'information quant à la réglementation applicable dans les zones à risque qu'elle indique. De plus, l'information qu'elle présente quant au caractère inondable des lieux était valable au moment où les relevés conduisant à son édition ont été réalisés. Cette carte ne peut donc tenir compte d'aménagements du territoire réalisés après la date d'édition et pourrait même ne pas prendre en considération des aménagements réalisés entre la date des relevés et la date d'édition. Pour une information sur la réglementation applicable et sur les modifications possibles à cette carte, veuillez vérifier avec la municipalité concernée.



Carte des régions hydrographiques



---

Québec 

[© Gouvernement du Québec, 2003](#)



## Fiche descriptive de la carte 21L06-100-X105

|  |  |
|--|--|
| <b>Lac ou cours d'eau :</b>              | Rivière Chaudière  |
| <b>Municipalité :</b>                    | Sainte-Marie   |
| <b>MRC :</b>                             | La Nouvelle-Beauce                                       |
| <b>Région administrative :</b>           | Chaudière-Appalaches                                     |
| <b>Nom de la carte :</b>                 | Sainte-Marie   |
| <b>Échelle :</b>                         | 1 : 10 000   |
| <b>Date de désignation :</b>             | 1979-03-30   |
| <b>Système de référence géodésique :</b> | NAD27  |
| <b>Format de la carte disponible :</b>   | Papier   |
| <b>Numéro du rapport technique :</b>     | ER-66-01   |
| <b>Nom du rapport technique * :</b>      | Rivière Chaudière, tronçon Saint-Lambert - Saint-Georges |

\* Les résultats des études menant à cette cartographie sont présentés dans ce rapport.

Latitude : 46° 27' 56"  
Longitude : -71° 06' 21"

Latitude : 46° 30' 13"  
Longitude : -71° 02' 07"



Latitude : 46° 23' 48 "  
Longitude : -71° 01' 43"

Latitude : 46° 26' 05 "  
Longitude : -70° 57' 29"


### **Important :**

Cette carte ne donne pas d'information quant à la réglementation applicable dans les zones à risque qu'elle indique. De plus, l'information qu'elle présente quant au caractère inondable des lieux était valable au moment où les relevés conduisant à son édition ont été réalisés. Cette carte ne peut donc tenir compte d'aménagements du territoire réalisés après la date d'édition et pourrait même ne pas prendre en considération des aménagements réalisés entre la date des relevés et la date d'édition. Pour une information sur la réglementation applicable et sur les modifications possibles à cette carte, veuillez vérifier avec la municipalité concernée.



Carte des régions hydrographiques



Québec 

[© Gouvernement du Québec, 2003](#)



## Fiche descriptive de la carte 21L06-100-X105

|  |   |
|--|---|
| <b>Lac ou cours d'eau :</b>              | Rivière Chaudière   |
| <b>Municipalité :</b>                    | Scott   |
| <b>MRC :</b>                             | La Nouvelle-Beauce  |
| <b>Région administrative :</b>           | Chaudière-Appalaches  |
| <b>Nom de la carte :</b>                 | Sainte-Marie  |
| <b>Échelle :</b>                         | 1 : 10 000  |
| <b>Date de désignation :</b>             | 1979-03-30  |
| <b>Système de référence géodésique :</b> | NAD27   |
| <b>Format de la carte disponible :</b>   | Papier  |
| <b>Numéro du rapport technique :</b>     | ER-66-01  |
| <b>Nom du rapport technique * :</b>      | Rivière Chaudière, tronçon Saint-Lambert -<br>Saint-Georges |

\* Les résultats des études menant à cette cartographie sont présentés dans ce rapport.

Latitude : 46° 27' 56"  
Longitude : -71° 06' 21"

Latitude : 46° 30' 13"  
Longitude : -71° 02' 07"



Latitude : 46° 23' 48 "  
Longitude : -71° 01' 43"

Latitude : 46° 26' 05 "  
Longitude : -70° 57' 29"


### **Important :**

Cette carte ne donne pas d'information quant à la réglementation applicable dans les zones à risque qu'elle indique. De plus, l'information qu'elle présente quant au caractère inondable des lieux était valable au moment où les relevés conduisant à son édition ont été réalisés. Cette carte ne peut donc tenir compte d'aménagements du territoire réalisés après la date d'édition et pourrait même ne pas prendre en considération des aménagements réalisés entre la date des relevés et la date d'édition. Pour une information sur la réglementation applicable et sur les modifications possibles à cette carte, veuillez vérifier avec la municipalité concernée.



Carte des régions hydrographiques



Québec 

[© Gouvernement du Québec, 2003](#)



## Fiche descriptive de la carte 21L07-100-X103

|  |  |
|--|--|
| <b>Lac ou cours d'eau :</b>              | Rivière Chaudière  |
| <b>Municipalité :</b>                    | Saint-Joseph-de-Beauce                                   |
| <b>MRC :</b>                             | Robert-Cliche  |
| <b>Région administrative :</b>           | Chaudière-Appalaches                                     |
| <b>Nom de la carte :</b>                 | Saint-Joseph-de-Beauce                                   |
| <b>Échelle :</b>                         | 1 : 10 000   |
| <b>Date de désignation :</b>             | 1979-03-30   |
| <b>Système de référence géodésique :</b> | NAD27  |
| <b>Format de la carte disponible :</b>   | Papier   |
| <b>Numéro du rapport technique :</b>     | ER-66-01   |
| <b>Nom du rapport technique * :</b>      | Rivière Chaudière, tronçon Saint-Lambert - Saint-Georges |

\* Les résultats des études menant à cette cartographie sont présentés dans ce rapport.

Latitude : 46° 19' 40"  
Longitude : -70° 57' 05"

Latitude : 46° 21' 57"  
Longitude : -70° 52' 51"



Latitude : 46° 15' 32 "  
Longitude : -70° 52' 27"

Latitude : 46° 17' 49 "  
Longitude : -70° 48' 13"


### **Important :**

Cette carte ne donne pas d'information quant à la réglementation applicable dans les zones à risque qu'elle indique. De plus, l'information qu'elle présente quant au caractère inondable des lieux était valable au moment où les relevés conduisant à son édition ont été réalisés. Cette carte ne peut donc tenir compte d'aménagements du territoire réalisés après la date d'édition et pourrait même ne pas prendre en considération des aménagements réalisés entre la date des relevés et la date d'édition. Pour une information sur la réglementation applicable et sur les modifications possibles à cette carte, veuillez vérifier avec la municipalité concernée.



Carte des régions hydrographiques



Québec 

[© Gouvernement du Québec, 2003](#)



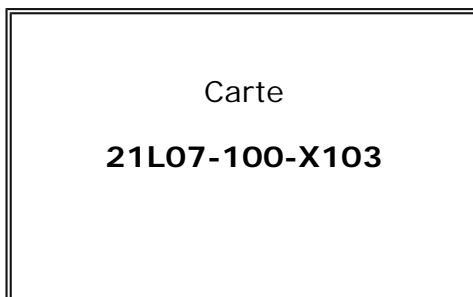
## Fiche descriptive de la carte 21L07-100-X103

|  |  |
|--|--|
| <b>Lac ou cours d'eau :</b>              | Rivière Chaudière  |
| <b>Municipalité :</b>                    | Saint-Joseph-des-Érables                                 |
| <b>MRC :</b>                             | Robert-Cliche  |
| <b>Région administrative :</b>           | Chaudière-Appalaches                                     |
| <b>Nom de la carte :</b>                 | Saint-Joseph-de-Beauce                                   |
| <b>Échelle :</b>                         | 1 : 10 000   |
| <b>Date de désignation :</b>             | 1979-03-30   |
| <b>Système de référence géodésique :</b> | NAD27  |
| <b>Format de la carte disponible :</b>   | Papier   |
| <b>Numéro du rapport technique :</b>     | ER-66-01   |
| <b>Nom du rapport technique * :</b>      | Rivière Chaudière, tronçon Saint-Lambert - Saint-Georges |

\* Les résultats des études menant à cette cartographie sont présentés dans ce rapport.

Latitude : 46° 19' 40"  
Longitude : -70° 57' 05"

Latitude : 46° 21' 57"  
Longitude : -70° 52' 51"



Latitude : 46° 15' 32 "  
Longitude : -70° 52' 27"

Latitude : 46° 17' 49 "  
Longitude : -70° 48' 13"

### **Important :**


Cette carte ne donne pas d'information quant à la réglementation applicable dans les zones à risque qu'elle indique. De plus, l'information qu'elle présente quant au caractère inondable des lieux était valable au moment où les relevés conduisant à son édition ont été réalisés. Cette carte ne peut donc tenir compte d'aménagements du territoire réalisés après la date d'édition et pourrait même ne pas prendre en considération des aménagements réalisés entre la date des relevés et la date d'édition. Pour une information sur la réglementation applicable et sur les modifications possibles à cette carte, veuillez vérifier avec la municipalité concernée.



Carte des régions hydrographiques



---

Québec 

[© Gouvernement du Québec, 2003](#)



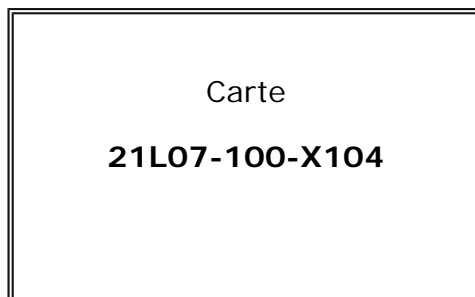
## Fiche descriptive de la carte 21L07-100-X104

|  |   |
|--|---|
| <b>Lac ou cours d'eau :</b>              | Rivière Chaudière   |
| <b>Municipalité :</b>                    | Sainte-Marie  |
| <b>MRC :</b>                             | La Nouvelle-Beauce  |
| <b>Région administrative :</b>           | Chaudière-Appalaches  |
| <b>Nom de la carte :</b>                 | Vallée-Jonction   |
| <b>Échelle :</b>                         | 1 : 10 000  |
| <b>Date de désignation :</b>             | 1979-03-30  |
| <b>Système de référence géodésique :</b> | NAD27   |
| <b>Format de la carte disponible :</b>   | Papier  |
| <b>Numéro du rapport technique :</b>     | ER-66-01  |
| <b>Nom du rapport technique * :</b>      | Rivière Chaudière, tronçon Saint-Lambert -<br>Saint-Georges |

\* Les résultats des études menant à cette cartographie sont présentés dans ce rapport.

Latitude : 46° 23' 48"  
Longitude : -71° 01' 43"

Latitude : 46° 26' 05"  
Longitude : -70° 57' 29"



Latitude : 46° 19' 40 "  
Longitude : -70° 57' 05"

Latitude : 46° 21' 57 "  
Longitude : -70° 52' 51"

### **Important :**


Cette carte ne donne pas d'information quant à la réglementation applicable dans les zones à risque qu'elle indique. De plus, l'information qu'elle présente quant au caractère inondable des lieux était valable au moment où les relevés conduisant à son édition ont été réalisés. Cette carte ne peut donc tenir compte d'aménagements du territoire réalisés après la date d'édition et pourrait même ne pas prendre en considération des aménagements réalisés entre la date des relevés et la date d'édition. Pour une information sur la réglementation applicable et sur les modifications possibles à cette carte, veuillez vérifier avec la municipalité concernée.



Carte des régions hydrographiques



---

Québec 

[© Gouvernement du Québec, 2003](#)



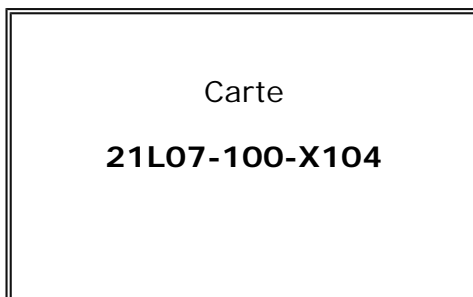
## Fiche descriptive de la carte 21L07-100-X104

|  |  |
|--|--|
| <b>Lac ou cours d'eau :</b>              | Rivière Chaudière  |
| <b>Municipalité :</b>                    | Saint-Joseph-de-Beauce                                   |
| <b>MRC :</b>                             | Robert-Cliche  |
| <b>Région administrative :</b>           | Chaudière-Appalaches                                     |
| <b>Nom de la carte :</b>                 | Vallée-Jonction  |
| <b>Échelle :</b>                         | 1 : 10 000   |
| <b>Date de désignation :</b>             | 1979-03-30   |
| <b>Système de référence géodésique :</b> | NAD27  |
| <b>Format de la carte disponible :</b>   | Papier   |
| <b>Numéro du rapport technique :</b>     | ER-66-01   |
| <b>Nom du rapport technique * :</b>      | Rivière Chaudière, tronçon Saint-Lambert - Saint-Georges |

\* Les résultats des études menant à cette cartographie sont présentés dans ce rapport.

Latitude : 46° 23' 48"  
Longitude : -71° 01' 43"

Latitude : 46° 26' 05"  
Longitude : -70° 57' 29"



Latitude : 46° 19' 40 "  
Longitude : -70° 57' 05"

Latitude : 46° 21' 57 "  
Longitude : -70° 52' 51"


### **Important :**

Cette carte ne donne pas d'information quant à la réglementation applicable dans les zones à risque qu'elle indique. De plus, l'information qu'elle présente quant au caractère inondable des lieux était valable au moment où les relevés conduisant à son édition ont été réalisés. Cette carte ne peut donc tenir compte d'aménagements du territoire réalisés après la date d'édition et pourrait même ne pas prendre en considération des aménagements réalisés entre la date des relevés et la date d'édition. Pour une information sur la réglementation applicable et sur les modifications possibles à cette carte, veuillez vérifier avec la municipalité concernée.



Carte des régions hydrographiques



Québec 

[© Gouvernement du Québec, 2003](#)



## Fiche descriptive de la carte 21L07-100-X104

|  |  |
|--|--|
| <b>Lac ou cours d'eau :</b>              | Rivière Chaudière  |
| <b>Municipalité :</b>                    | Saint-Joseph-des-Érables                                 |
| <b>MRC :</b>                             | Robert-Cliche  |
| <b>Région administrative :</b>           | Chaudière-Appalaches                                     |
| <b>Nom de la carte :</b>                 | Vallée-Jonction  |
| <b>Échelle :</b>                         | 1 : 10 000   |
| <b>Date de désignation :</b>             | 1979-03-30   |
| <b>Système de référence géodésique :</b> | NAD27  |
| <b>Format de la carte disponible :</b>   | Papier   |
| <b>Numéro du rapport technique :</b>     | ER-66-01   |
| <b>Nom du rapport technique * :</b>      | Rivière Chaudière, tronçon Saint-Lambert - Saint-Georges |

\* Les résultats des études menant à cette cartographie sont présentés dans ce rapport.

Latitude : 46° 23' 48"  
Longitude : -71° 01' 43"

Latitude : 46° 26' 05"  
Longitude : -70° 57' 29"



Latitude : 46° 19' 40 "  
Longitude : -70° 57' 05"

Latitude : 46° 21' 57 "  
Longitude : -70° 52' 51"

### **Important :**


Cette carte ne donne pas d'information quant à la réglementation applicable dans les zones à risque qu'elle indique. De plus, l'information qu'elle présente quant au caractère inondable des lieux était valable au moment où les relevés conduisant à son édition ont été réalisés. Cette carte ne peut donc tenir compte d'aménagements du territoire réalisés après la date d'édition et pourrait même ne pas prendre en considération des aménagements réalisés entre la date des relevés et la date d'édition. Pour une information sur la réglementation applicable et sur les modifications possibles à cette carte, veuillez vérifier avec la municipalité concernée.



Carte des régions hydrographiques



---

Québec 

[© Gouvernement du Québec, 2003](#)



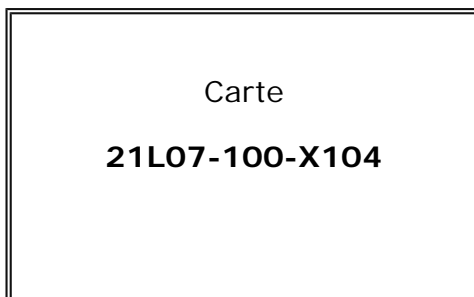
## Fiche descriptive de la carte 21L07-100-X104

|  |  |
|--|--|
| <b>Lac ou cours d'eau :</b>              | Rivière Chaudière  |
| <b>Municipalité :</b>                    | Vallée-Jonction  |
| <b>MRC :</b>                             | La Nouvelle-Beauce                                       |
| <b>Région administrative :</b>           | Chaudière-Appalaches                                     |
| <b>Nom de la carte :</b>                 | Vallée-Jonction  |
| <b>Échelle :</b>                         | 1 : 10 000   |
| <b>Date de désignation :</b>             | 1979-03-30   |
| <b>Système de référence géodésique :</b> | NAD27  |
| <b>Format de la carte disponible :</b>   | Papier   |
| <b>Numéro du rapport technique :</b>     | ER-66-01   |
| <b>Nom du rapport technique * :</b>      | Rivière Chaudière, tronçon Saint-Lambert - Saint-Georges |

\* Les résultats des études menant à cette cartographie sont présentés dans ce rapport.

Latitude : 46° 23' 48"  
Longitude : -71° 01' 43"

Latitude : 46° 26' 05"  
Longitude : -70° 57' 29"



Latitude : 46° 19' 40 "  
Longitude : -70° 57' 05"

Latitude : 46° 21' 57 "  
Longitude : -70° 52' 51"


### **Important :**

Cette carte ne donne pas d'information quant à la réglementation applicable dans les zones à risque qu'elle indique. De plus, l'information qu'elle présente quant au caractère inondable des lieux était valable au moment où les relevés conduisant à son édition ont été réalisés. Cette carte ne peut donc tenir compte d'aménagements du territoire réalisés après la date d'édition et pourrait même ne pas prendre en considération des aménagements réalisés entre la date des relevés et la date d'édition. Pour une information sur la réglementation applicable et sur les modifications possibles à cette carte, veuillez vérifier avec la municipalité concernée.



Carte des régions hydrographiques



Québec 

[© Gouvernement du Québec, 2003](#)



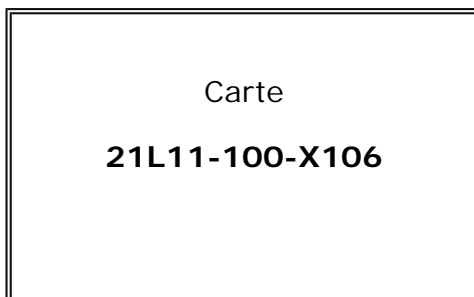
## Fiche descriptive de la carte 21L11-100-X106

|  |  |
|--|--|
| <b>Lac ou cours d'eau :</b>              | Rivière Chaudière  |
| <b>Municipalité :</b>                    | Saint-Bernard  |
| <b>MRC :</b>                             | La Nouvelle-Beauce                                       |
| <b>Région administrative :</b>           | Chaudière-Appalaches                                     |
| <b>Nom de la carte :</b>                 | Saint-Maxime   |
| <b>Échelle :</b>                         | 1 : 10 000   |
| <b>Date de désignation :</b>             | 1979-03-30   |
| <b>Système de référence géodésique :</b> | NAD27  |
| <b>Format de la carte disponible :</b>   | Papier   |
| <b>Numéro du rapport technique :</b>     | ER-66-01   |
| <b>Nom du rapport technique * :</b>      | Rivière Chaudière, tronçon Saint-Lambert - Saint-Georges |

\* Les résultats des études menant à cette cartographie sont présentés dans ce rapport.

Latitude : 46° 32' 04"  
Longitude : -71° 10' 59"

Latitude : 46° 34' 21"  
Longitude : -71° 06' 45"



Latitude : 46° 27' 56 "  
Longitude : -71° 06' 21"

Latitude : 46° 30' 13 "  
Longitude : -71° 02' 07"

### **Important :**


Cette carte ne donne pas d'information quant à la réglementation applicable dans les zones à risque qu'elle indique. De plus, l'information qu'elle présente quant au caractère inondable des lieux était valable au moment où les relevés conduisant à son édition ont été réalisés. Cette carte ne peut donc tenir compte d'aménagements du territoire réalisés après la date d'édition et pourrait même ne pas prendre en considération des aménagements réalisés entre la date des relevés et la date d'édition. Pour une information sur la réglementation applicable et sur les modifications possibles à cette carte, veuillez vérifier avec la municipalité concernée.



Carte des régions hydrographiques



---

Québec 

[© Gouvernement du Québec, 2003](#)



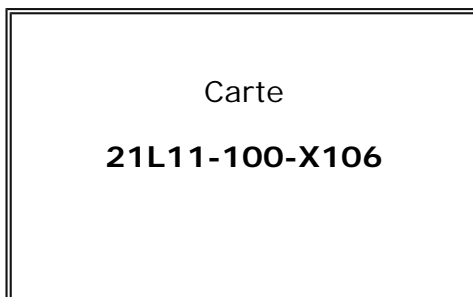
## Fiche descriptive de la carte 21L11-100-X106

|  |  |
|--|--|
| <b>Lac ou cours d'eau :</b>              | Rivière Chaudière  |
| <b>Municipalité :</b>                    | Saint-Isidore  |
| <b>MRC :</b>                             | La Nouvelle-Beauce                                       |
| <b>Région administrative :</b>           | Chaudière-Appalaches                                     |
| <b>Nom de la carte :</b>                 | Saint-Maxime   |
| <b>Échelle :</b>                         | 1 : 10 000   |
| <b>Date de désignation :</b>             | 1979-03-30   |
| <b>Système de référence géodésique :</b> | NAD27  |
| <b>Format de la carte disponible :</b>   | Papier   |
| <b>Numéro du rapport technique :</b>     | ER-66-01   |
| <b>Nom du rapport technique * :</b>      | Rivière Chaudière, tronçon Saint-Lambert - Saint-Georges |

\* Les résultats des études menant à cette cartographie sont présentés dans ce rapport.

Latitude : 46° 32' 04"  
Longitude : -71° 10' 59"

Latitude : 46° 34' 21"  
Longitude : -71° 06' 45"



Latitude : 46° 27' 56 "  
Longitude : -71° 06' 21"

Latitude : 46° 30' 13 "  
Longitude : -71° 02' 07"

### **Important :**


Cette carte ne donne pas d'information quant à la réglementation applicable dans les zones à risque qu'elle indique. De plus, l'information qu'elle présente quant au caractère inondable des lieux était valable au moment où les relevés conduisant à son édition ont été réalisés. Cette carte ne peut donc tenir compte d'aménagements du territoire réalisés après la date d'édition et pourrait même ne pas prendre en considération des aménagements réalisés entre la date des relevés et la date d'édition. Pour une information sur la réglementation applicable et sur les modifications possibles à cette carte, veuillez vérifier avec la municipalité concernée.



Carte des régions hydrographiques



---

Québec 

[© Gouvernement du Québec, 2003](#)



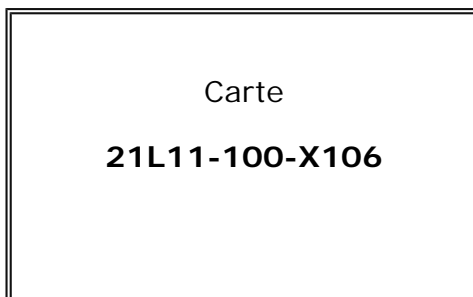
## Fiche descriptive de la carte 21L11-100-X106

|  |  |
|--|--|
| <b>Lac ou cours d'eau :</b>              | Rivière Chaudière  |
| <b>Municipalité :</b>                    | Scott  |
| <b>MRC :</b>                             | La Nouvelle-Beauce                                       |
| <b>Région administrative :</b>           | Chaudière-Appalaches                                     |
| <b>Nom de la carte :</b>                 | Saint-Maxime   |
| <b>Échelle :</b>                         | 1 : 10 000   |
| <b>Date de désignation :</b>             | 1979-03-30   |
| <b>Système de référence géodésique :</b> | NAD27  |
| <b>Format de la carte disponible :</b>   | Papier   |
| <b>Numéro du rapport technique :</b>     | ER-66-01   |
| <b>Nom du rapport technique * :</b>      | Rivière Chaudière, tronçon Saint-Lambert - Saint-Georges |

\* Les résultats des études menant à cette cartographie sont présentés dans ce rapport.

Latitude : 46° 32' 04"  
Longitude : -71° 10' 59"

Latitude : 46° 34' 21"  
Longitude : -71° 06' 45"



Latitude : 46° 27' 56 "  
Longitude : -71° 06' 21"

Latitude : 46° 30' 13 "  
Longitude : -71° 02' 07"

### **Important :**


Cette carte ne donne pas d'information quant à la réglementation applicable dans les zones à risque qu'elle indique. De plus, l'information qu'elle présente quant au caractère inondable des lieux était valable au moment où les relevés conduisant à son édition ont été réalisés. Cette carte ne peut donc tenir compte d'aménagements du territoire réalisés après la date d'édition et pourrait même ne pas prendre en considération des aménagements réalisés entre la date des relevés et la date d'édition. Pour une information sur la réglementation applicable et sur les modifications possibles à cette carte, veuillez vérifier avec la municipalité concernée.



Carte des régions hydrographiques



---

Québec 

[© Gouvernement du Québec, 2003](#)



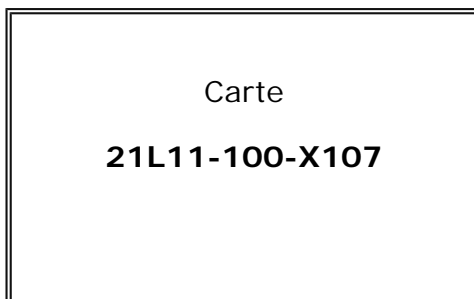
## Fiche descriptive de la carte 21L11-100-X107

|  |  |
|--|--|
| <b>Lac ou cours d'eau :</b>              | Rivière Chaudière  |
| <b>Municipalité :</b>                    | Saint-Bernard  |
| <b>MRC :</b>                             | La Nouvelle-Beauce                                       |
| <b>Région administrative :</b>           | Chaudière-Appalaches                                     |
| <b>Nom de la carte :</b>                 | Saint-Lambert  |
| <b>Échelle :</b>                         | 1 : 10 000   |
| <b>Date de désignation :</b>             | 1979-03-30   |
| <b>Système de référence géodésique :</b> | NAD27  |
| <b>Format de la carte disponible :</b>   | Papier   |
| <b>Numéro du rapport technique :</b>     | ER-66-01   |
| <b>Nom du rapport technique * :</b>      | Rivière Chaudière, tronçon Saint-Lambert - Saint-Georges |

\* Les résultats des études menant à cette cartographie sont présentés dans ce rapport.

Latitude : 46° 32' 12"  
Longitude : -71° 15' 37"

Latitude : 46° 38' 29"  
Longitude : -71° 11' 23"



Latitude : 46° 32' 04 "  
Longitude : -71° 10' 59"

Latitude : 46° 34' 21 "  
Longitude : -71° 06' 45"

### **Important :**


Cette carte ne donne pas d'information quant à la réglementation applicable dans les zones à risque qu'elle indique. De plus, l'information qu'elle présente quant au caractère inondable des lieux était valable au moment où les relevés conduisant à son édition ont été réalisés. Cette carte ne peut donc tenir compte d'aménagements du territoire réalisés après la date d'édition et pourrait même ne pas prendre en considération des aménagements réalisés entre la date des relevés et la date d'édition. Pour une information sur la réglementation applicable et sur les modifications possibles à cette carte, veuillez vérifier avec la municipalité concernée.



Carte des régions hydrographiques



---

Québec 

[© Gouvernement du Québec, 2003](#)



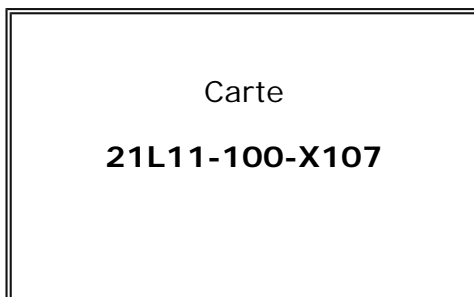
## Fiche descriptive de la carte 21L11-100-X107

|  |  |
|--|--|
| <b>Lac ou cours d'eau :</b>              | Rivière Chaudière  |
| <b>Municipalité :</b>                    | Saint-Isidore  |
| <b>MRC :</b>                             | La Nouvelle-Beauce                                       |
| <b>Région administrative :</b>           | Chaudière-Appalaches                                     |
| <b>Nom de la carte :</b>                 | Saint-Lambert  |
| <b>Échelle :</b>                         | 1 : 10 000   |
| <b>Date de désignation :</b>             | 1979-03-30   |
| <b>Système de référence géodésique :</b> | NAD27  |
| <b>Format de la carte disponible :</b>   | Papier   |
| <b>Numéro du rapport technique :</b>     | ER-66-01   |
| <b>Nom du rapport technique * :</b>      | Rivière Chaudière, tronçon Saint-Lambert - Saint-Georges |

\* Les résultats des études menant à cette cartographie sont présentés dans ce rapport.

Latitude : 46° 32' 12"  
Longitude : -71° 15' 37"

Latitude : 46° 38' 29"  
Longitude : -71° 11' 23"



Latitude : 46° 32' 04 "  
Longitude : -71° 10' 59"

Latitude : 46° 34' 21 "  
Longitude : -71° 06' 45"


### **Important :**

Cette carte ne donne pas d'information quant à la réglementation applicable dans les zones à risque qu'elle indique. De plus, l'information qu'elle présente quant au caractère inondable des lieux était valable au moment où les relevés conduisant à son édition ont été réalisés. Cette carte ne peut donc tenir compte d'aménagements du territoire réalisés après la date d'édition et pourrait même ne pas prendre en considération des aménagements réalisés entre la date des relevés et la date d'édition. Pour une information sur la réglementation applicable et sur les modifications possibles à cette carte, veuillez vérifier avec la municipalité concernée.



Carte des régions hydrographiques



Québec 

[© Gouvernement du Québec, 2003](#)



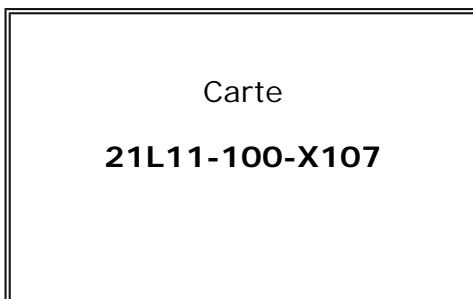
## Fiche descriptive de la carte 21L11-100-X107

|  |  |
|--|--|
| <b>Lac ou cours d'eau :</b>              | Rivière Chaudière  |
| <b>Municipalité :</b>                    | Saint-Lambert-de-Lauzon                                  |
| <b>MRC :</b>                             | La Nouvelle-Beauce                                       |
| <b>Région administrative :</b>           | Chaudière-Appalaches                                     |
| <b>Nom de la carte :</b>                 | Saint-Lambert  |
| <b>Échelle :</b>                         | 1 : 10 000   |
| <b>Date de désignation :</b>             | 1979-03-30   |
| <b>Système de référence géodésique :</b> | NAD27  |
| <b>Format de la carte disponible :</b>   | Papier   |
| <b>Numéro du rapport technique :</b>     | ER-66-01   |
| <b>Nom du rapport technique * :</b>      | Rivière Chaudière, tronçon Saint-Lambert - Saint-Georges |

\* Les résultats des études menant à cette cartographie sont présentés dans ce rapport.

Latitude : 46° 32' 12"  
Longitude : -71° 15' 37"

Latitude : 46° 38' 29"  
Longitude : -71° 11' 23"



Latitude : 46° 32' 04 "  
Longitude : -71° 10' 59"

Latitude : 46° 34' 21 "  
Longitude : -71° 06' 45"

### **Important :**


Cette carte ne donne pas d'information quant à la réglementation applicable dans les zones à risque qu'elle indique. De plus, l'information qu'elle présente quant au caractère inondable des lieux était valable au moment où les relevés conduisant à son édition ont été réalisés. Cette carte ne peut donc tenir compte d'aménagements du territoire réalisés après la date d'édition et pourrait même ne pas prendre en considération des aménagements réalisés entre la date des relevés et la date d'édition. Pour une information sur la réglementation applicable et sur les modifications possibles à cette carte, veuillez vérifier avec la municipalité concernée.



Carte des régions hydrographiques



---

Québec 

[© Gouvernement du Québec, 2003](#)



## Rivière Etchemin

Possibilité de trier le résultat en cliquant sur le titre de la colonne.

| <a href="#">▼ Numéro de la carte</a> | <a href="#">Nom de la carte</a> | <a href="#">Municipalité</a> | <a href="#">Échelle</a> |
|--------------------------------------|---------------------------------|------------------------------|-------------------------|
| <a href="#">21L07-020-1815-2</a>     | Saint-Léon-de-Standon           | Saint-Léon-de-Standon        | 1 : 2000                |
| <a href="#">21L07-020-1915-2</a>     | Saint-Léon-de-Standon           | Saint-Léon-de-Standon        | 1 : 2000                |



Carte des régions hydrographiques





## Fiche descriptive de la carte 21L07-020-1815-2

|  |  |
|--|--|
| <b>Lac ou cours d'eau :</b>              | Rivière Etchemin                         |
| <b>Municipalité :</b>                    | Saint-Léon-de-Standon                    |
| <b>MRC :</b>                             | Bellechasse                              |
| <b>Région administrative :</b>           | Chaudière-Appalaches                     |
| <b>Nom de la carte :</b>                 | Saint-Léon-de-Standon                    |
| <b>Échelle :</b>                         | 1 : 2000                                 |
| <b>Date de désignation :</b>             | 1992-03-30                               |
| <b>Système de référence géodésique :</b> | NAD27                                    |
| <b>Format de la carte disponible :</b>   | Papier et numérique **                   |
| <b>Numéro du rapport technique :</b>     | MH-90-01                                 |
| <b>Nom du rapport technique * :</b>      | Rivière Etchemin à Saint-Léon-de-Standon |

\* Les résultats des études menant à cette cartographie sont présentés dans ce rapport.

\*\* Les données numériques ayant servi lors de la production de cette carte sont en vente à la [Photocartotheque québécoise](#)

Latitude : 46° 28' 53"  
Longitude : -70° 38' 15"

Latitude : 46° 28' 53"  
Longitude : -70° 36' 45"



Latitude : 46° 28' 08 "  
Longitude : -70° 38' 15"

Latitude : 46° 28' 08 "  
Longitude : -70° 36' 45"


### ***Important :***

Cette carte ne donne pas d'information quant à la réglementation applicable dans les zones à risque qu'elle indique. De plus, l'information qu'elle présente quant au caractère inondable des lieux était valable au moment où les relevés conduisant à son édition ont été réalisés. Cette carte ne peut donc tenir compte d'aménagements du territoire réalisés après la date d'édition et pourrait même ne pas prendre en considération des aménagements réalisés entre la date des relevés et la date d'édition. Pour une information sur la réglementation applicable et sur les modifications possibles à cette carte, veuillez vérifier avec la municipalité concernée.



Carte des régions hydrographiques



Québec 

[© Gouvernement du Québec, 2003](#)



## Fiche descriptive de la carte 21L07-020-1915-2

|  |  |
|--|--|
| <b>Lac ou cours d'eau :</b>              | Rivière Etchemin                         |
| <b>Municipalité :</b>                    | Saint-Léon-de-Standon                    |
| <b>MRC :</b>                             | Bellechasse                              |
| <b>Région administrative :</b>           | Chaudière-Appalaches                     |
| <b>Nom de la carte :</b>                 | Saint-Léon-de-Standon                    |
| <b>Échelle :</b>                         | 1 : 2000                                 |
| <b>Date de désignation :</b>             | 1992-03-30                               |
| <b>Système de référence géodésique :</b> | NAD27                                    |
| <b>Format de la carte disponible :</b>   | Papier et numérique **                   |
| <b>Numéro du rapport technique :</b>     | MH-90-01                                 |
| <b>Nom du rapport technique * :</b>      | Rivière Etchemin à Saint-Léon-de-Standon |

\* Les résultats des études menant à cette cartographie sont présentés dans ce rapport.

\*\* Les données numériques ayant servi lors de la production de cette carte sont en vente à la [Photocartotheque québécoise](#)

Latitude : 46° 29' 38"  
Longitude : -70° 38' 15"

Latitude : 46° 29' 38"  
Longitude : -70° 36' 45"



Latitude : 46° 28' 53 "  
Longitude : -70° 38' 15"

Latitude : 46° 28' 53 "  
Longitude : -70° 36' 45"


### ***Important :***

Cette carte ne donne pas d'information quant à la réglementation applicable dans les zones à risque qu'elle indique. De plus, l'information qu'elle présente quant au caractère inondable des lieux était valable au moment où les relevés conduisant à son édition ont été réalisés. Cette carte ne peut donc tenir compte d'aménagements du territoire réalisés après la date d'édition et pourrait même ne pas prendre en considération des aménagements réalisés entre la date des relevés et la date d'édition. Pour une information sur la réglementation applicable et sur les modifications possibles à cette carte, veuillez vérifier avec la municipalité concernée.



Carte des régions hydrographiques



Québec 

[© Gouvernement du Québec, 2003](#)



## Rivière du Loup

Possibilité de trier le résultat en cliquant sur le titre de la colonne.

| <a href="#">▼ Numéro de la carte</a> | <a href="#">Nom de la carte</a> | <a href="#">Municipalité</a> | <a href="#">Échelle</a> |
|--------------------------------------|---------------------------------|------------------------------|-------------------------|
| <a href="#">21L02-020-0420-0</a>     | Linière                         | Saint-Côme--Linière          | 1 : 2000                |
| <a href="#">21L02-020-0519-3</a>     | Linière                         | Saint-Côme--Linière          | 1 : 2000                |



Carte des régions hydrographiques





## Fiche descriptive de la carte 21L02-020-0420-0

|  |                              |
|--|------------------------------|
| <b>Lac ou cours d'eau :</b>              | Rivière du Loup              |
| <b>Municipalité :</b>                    | Saint-Côme--Linière          |
| <b>MRC :</b>                             | Beauce-Sartigan              |
| <b>Région administrative :</b>           | Chaudière-Appalaches         |
| <b>Nom de la carte :</b>                 | Linière                      |
| <b>Échelle :</b>                         | 1 : 2000                     |
| <b>Date de désignation :</b>             | 1990-10-15                   |
| <b>Système de référence géodésique :</b> | NAD27                        |
| <b>Format de la carte disponible :</b>   | Papier et numérique **       |
| <b>Numéro du rapport technique :</b>     | MH-89-02                     |
| <b>Nom du rapport technique * :</b>      | Rivière du Loup à Saint-Côme |

\* Les résultats des études menant à cette cartographie sont présentés dans ce rapport.

\*\* Les données numériques ayant servi lors de la production de cette carte sont en vente à la [Photocartotheque québécoise](#)

Latitude : 46° 03' 00"  
Longitude : -70° 31' 30"

Latitude : 46° 03' 00"  
Longitude : -70° 30' 00"



Latitude : 46° 02' 15 "  
Longitude : -70° 31' 30"

Latitude : 46° 02' 15 "  
Longitude : -70° 30' 00"

### ***Important :***


Cette carte ne donne pas d'information quant à la réglementation applicable dans les zones à risque qu'elle indique. De plus, l'information qu'elle présente quant au caractère inondable des lieux était valable au moment où les relevés conduisant à son édition ont été réalisés. Cette carte ne peut donc tenir compte d'aménagements du territoire réalisés après la date d'édition et pourrait même ne pas prendre en considération des aménagements réalisés entre la date des relevés et la date d'édition. Pour une information sur la réglementation applicable et sur les modifications possibles à cette carte, veuillez vérifier avec la municipalité concernée.



Carte des régions hydrographiques



---

Québec 

[© Gouvernement du Québec, 2003](#)



## Fiche descriptive de la carte 21L02-020-0519-3

|  |                              |
|--|------------------------------|
| <b>Lac ou cours d'eau :</b>              | Rivière du Loup              |
| <b>Municipalité :</b>                    | Saint-Côme--Linière          |
| <b>MRC :</b>                             | Beauce-Sartigan              |
| <b>Région administrative :</b>           | Chaudière-Appalaches         |
| <b>Nom de la carte :</b>                 | Linière                      |
| <b>Échelle :</b>                         | 1 : 2000                     |
| <b>Date de désignation :</b>             | 1990-10-15                   |
| <b>Système de référence géodésique :</b> | NAD27                        |
| <b>Format de la carte disponible :</b>   | Papier et numérique **       |
| <b>Numéro du rapport technique :</b>     | MH-89-02                     |
| <b>Nom du rapport technique * :</b>      | Rivière du Loup à Saint-Côme |

\* Les résultats des études menant à cette cartographie sont présentés dans ce rapport.

\*\* Les données numériques ayant servi lors de la production de cette carte sont en vente à la [Photocartotheque québécoise](#)

Latitude : 46° 03' 45"  
Longitude : -70° 32' 15"

Latitude : 46° 03' 45"  
Longitude : -70° 30' 45"



Latitude : 46° 03' 00 "  
Longitude : -70° 32' 15"

Latitude : 46° 03' 00 "  
Longitude : -70° 30' 45"

### ***Important :***


Cette carte ne donne pas d'information quant à la réglementation applicable dans les zones à risque qu'elle indique. De plus, l'information qu'elle présente quant au caractère inondable des lieux était valable au moment où les relevés conduisant à son édition ont été réalisés. Cette carte ne peut donc tenir compte d'aménagements du territoire réalisés après la date d'édition et pourrait même ne pas prendre en considération des aménagements réalisés entre la date des relevés et la date d'édition. Pour une information sur la réglementation applicable et sur les modifications possibles à cette carte, veuillez vérifier avec la municipalité concernée.



Carte des régions hydrographiques



---

Québec 

[© Gouvernement du Québec, 2003](#)



## Rivière Matane

Possibilité de trier le résultat en cliquant sur le titre de la colonne.


| <a href="#">▼ Numéro de la carte</a> | <a href="#">Nom de la carte</a> | <a href="#">Municipalité</a> | <a href="#">Échelle</a> |
|--------------------------------------|---------------------------------|------------------------------|-------------------------|
| <a href="#">22B11-020-1307-0</a>     | Saint-René-de-Matane            | Saint-René-de-Matane         | 1 : 2000                |
| <a href="#">22B11-020-1405-2</a>     | Saint-René-de-Matane            | Saint-René-de-Matane         | 1 : 2000                |
| <a href="#">22B11-020-1406-3</a>     | Saint-René-de-Matane            | Saint-René-de-Matane         | 1 : 2000                |
| <a href="#">22B11-020-1505-2</a>     | Saint-René-de-Matane            | Saint-René-de-Matane         | 1 : 2000                |
| <a href="#">22B11-020-1605-1</a>     | Saint-René-de-Matane            | Saint-René-de-Matane         | 1 : 2000                |
| <a href="#">22B11-020-1705-1</a>     | Saint-René-de-Matane            | Saint-René-de-Matane         | 1 : 2000                |
| <a href="#">22B11-020-1801-1</a>     | Saint-Jérôme-de-Matane          | Matane                       | 1 : 2000                |
| <a href="#">22B11-020-1802-1</a>     | Saint-Luc                       | Matane                       | 1 : 2000                |
| <a href="#">22B11-020-1802-1</a>     | Saint-Luc                       | Saint-René-de-Matane         | 1 : 2000                |
| <a href="#">22B11-020-1803-0</a>     | Saint-René-de-Matane            | Saint-René-de-Matane         | 1 : 2000                |
| <a href="#">22B11-020-1804-0</a>     | Saint-René-de-Matane            | Saint-René-de-Matane         | 1 : 2000                |
| <a href="#">22B11-020-1901-1</a>     | Saint-Jérôme-de-Matane          | Matane                       | 1 : 2000                |
| <a href="#">22B12-020-1920-1</a>     | Saint-Jérôme-de-Matane          | Matane                       | 1 : 2000                |
| <a href="#">22B12-020-2019-2</a>     | Saint-Jérôme-de-Matane          | Matane                       | 1 : 2000                |
| <a href="#">22B13-020-0119-1</a>     | Saint-Jérôme-de-Matane          | Matane                       | 1 : 2000                |
| <a href="#">22B13-020-0219-1</a>     | Saint-Jérôme-de-Matane          | Matane                       | 1 : 2000                |
| <a href="#">22B13-020-0319-1</a>     | Saint-Jérôme-de-Matane          | Matane                       | 1 : 2000                |
| <a href="#">22B13-020-0419-1</a>     | Saint-Jérôme-de-Matane          | Matane                       | 1 : 2000                |
| <a href="#">22B13-020-0519-1</a>     | Saint-Jérôme-de-Matane          | Matane                       | 1 : 2000                |
| <a href="#">22B13-020-0619-1</a>     | Matane                          | Matane                       | 1 : 2000                |
| <a href="#">22B13-020-0719-1</a>     | Matane                          | Matane                       | 1 : 2000                |



Carte des régions hydrographiques



---

Québec 

[© Gouvernement du Québec, 2003](#)



## Fiche descriptive de la carte 22B11-020-1307-0

|  |                         |
|--|-------------------------|
| <b>Lac ou cours d'eau :</b>              | Rivière Matane          |
| <b>Municipalité :</b>                    | Saint-René-de-Matane    |
| <b>MRC :</b>                             | Matane                  |
| <b>Région administrative :</b>           | Bas-Saint-Laurent       |
| <b>Nom de la carte :</b>                 | Saint-René-de-Matane    |
| <b>Échelle :</b>                         | 1 : 2000                |
| <b>Date de désignation :</b>             | 1995-04-20              |
| <b>Système de référence géodésique :</b> | NAD83                   |
| <b>Format de la carte disponible :</b>   | Papier et numérique **  |
| <b>Numéro du rapport technique :</b>     | MH-89-07                |
| <b>Nom du rapport technique * :</b>      | Rivière Matane à Matane |

\* Les résultats des études menant à cette cartographie sont présentés dans ce rapport.

\*\* Les données numériques ayant servi lors de la production de cette carte sont en vente à la [Photocartotheque québécoise](#)

Latitude : 48° 39' 45"  
Longitude : -67° 21' 00"

Latitude : 48° 39' 45"  
Longitude : -67° 19' 30"



Latitude : 48° 39' 00 "  
Longitude : -67° 21' 00"

Latitude : 48° 39' 00 "  
Longitude : -67° 19' 30"


### ***Important :***

Cette carte ne donne pas d'information quant à la réglementation applicable dans les zones à risque qu'elle indique. De plus, l'information qu'elle présente quant au caractère inondable des lieux était valable au moment où les relevés conduisant à son édition ont été réalisés. Cette carte ne peut donc tenir compte d'aménagements du territoire réalisés après la date d'édition et pourrait même ne pas prendre en considération des aménagements réalisés entre la date des relevés et la date d'édition. Pour une information sur la réglementation applicable et sur les modifications possibles à cette carte, veuillez vérifier avec la municipalité concernée.



Carte des régions hydrographiques



Québec 

[© Gouvernement du Québec, 2003](#)



## Fiche descriptive de la carte 22B11-020-1405-2

|  |                         |
|--|-------------------------|
| <b>Lac ou cours d'eau :</b>              | Rivière Matane          |
| <b>Municipalité :</b>                    | Saint-René-de-Matane    |
| <b>MRC :</b>                             | Matane                  |
| <b>Région administrative :</b>           | Bas-Saint-Laurent       |
| <b>Nom de la carte :</b>                 | Saint-René-de-Matane    |
| <b>Échelle :</b>                         | 1 : 2000                |
| <b>Date de désignation :</b>             | 1995-04-20              |
| <b>Système de référence géodésique :</b> | NAD83                   |
| <b>Format de la carte disponible :</b>   | Papier et numérique **  |
| <b>Numéro du rapport technique :</b>     | MH-89-07                |
| <b>Nom du rapport technique * :</b>      | Rivière Matane à Matane |

\* Les résultats des études menant à cette cartographie sont présentés dans ce rapport.

\*\* Les données numériques ayant servi lors de la production de cette carte sont en vente à la [Photocartotheque québécoise](#)

Latitude : 48° 40' 53"  
Longitude : -67° 23' 15"

Latitude : 48° 40' 53"  
Longitude : -67° 21' 45"



Latitude : 48° 40' 08 "  
Longitude : -67° 23' 15"

Latitude : 48° 40' 08 "  
Longitude : -67° 21' 45"

### ***Important :***


Cette carte ne donne pas d'information quant à la réglementation applicable dans les zones à risque qu'elle indique. De plus, l'information qu'elle présente quant au caractère inondable des lieux était valable au moment où les relevés conduisant à son édition ont été réalisés. Cette carte ne peut donc tenir compte d'aménagements du territoire réalisés après la date d'édition et pourrait même ne pas prendre en considération des aménagements réalisés entre la date des relevés et la date d'édition. Pour une information sur la réglementation applicable et sur les modifications possibles à cette carte, veuillez vérifier avec la municipalité concernée.



Carte des régions hydrographiques



---

Québec 

[© Gouvernement du Québec, 2003](#)



## Fiche descriptive de la carte 22B11-020-1406-3

|  |                         |
|--|-------------------------|
| <b>Lac ou cours d'eau :</b>              | Rivière Matane          |
| <b>Municipalité :</b>                    | Saint-René-de-Matane    |
| <b>MRC :</b>                             | Matane                  |
| <b>Région administrative :</b>           | Bas-Saint-Laurent       |
| <b>Nom de la carte :</b>                 | Saint-René-de-Matane    |
| <b>Échelle :</b>                         | 1 : 2000                |
| <b>Date de désignation :</b>             | 1995-04-20              |
| <b>Système de référence géodésique :</b> | NAD83                   |
| <b>Format de la carte disponible :</b>   | Papier et numérique **  |
| <b>Numéro du rapport technique :</b>     | MH-89-07                |
| <b>Nom du rapport technique * :</b>      | Rivière Matane à Matane |

\* Les résultats des études menant à cette cartographie sont présentés dans ce rapport.

\*\* Les données numériques ayant servi lors de la production de cette carte sont en vente à la [Photocartotheque québécoise](#)

Latitude : 48° 40' 30"  
Longitude : -67° 21' 45"

Latitude : 48° 40' 30"  
Longitude : -67° 20' 15"



Latitude : 48° 39' 45 "  
Longitude : -67° 21' 45"

Latitude : 48° 39' 45 "  
Longitude : -67° 20' 15"


### ***Important :***

Cette carte ne donne pas d'information quant à la réglementation applicable dans les zones à risque qu'elle indique. De plus, l'information qu'elle présente quant au caractère inondable des lieux était valable au moment où les relevés conduisant à son édition ont été réalisés. Cette carte ne peut donc tenir compte d'aménagements du territoire réalisés après la date d'édition et pourrait même ne pas prendre en considération des aménagements réalisés entre la date des relevés et la date d'édition. Pour une information sur la réglementation applicable et sur les modifications possibles à cette carte, veuillez vérifier avec la municipalité concernée.



Carte des régions hydrographiques



Québec 

[© Gouvernement du Québec, 2003](#)



## Fiche descriptive de la carte 22B11-020-1505-2

|  |                         |
|--|-------------------------|
| <b>Lac ou cours d'eau :</b>              | Rivière Matane          |
| <b>Municipalité :</b>                    | Saint-René-de-Matane    |
| <b>MRC :</b>                             | Matane                  |
| <b>Région administrative :</b>           | Bas-Saint-Laurent       |
| <b>Nom de la carte :</b>                 | Saint-René-de-Matane    |
| <b>Échelle :</b>                         | 1 : 2000                |
| <b>Date de désignation :</b>             | 1995-04-20              |
| <b>Système de référence géodésique :</b> | NAD83                   |
| <b>Format de la carte disponible :</b>   | Papier et numérique **  |
| <b>Numéro du rapport technique :</b>     | MH-89-07                |
| <b>Nom du rapport technique * :</b>      | Rivière Matane à Matane |

\* Les résultats des études menant à cette cartographie sont présentés dans ce rapport.

\*\* Les données numériques ayant servi lors de la production de cette carte sont en vente à la [Photocartotheque québécoise](#)

Latitude : 48° 41' 38"  
Longitude : -67° 23' 15"

Latitude : 48° 41' 38"  
Longitude : -67° 21' 45"



Latitude : 48° 40' 53 "  
Longitude : -67° 23' 15"

Latitude : 48° 40' 53 "  
Longitude : -67° 21' 45"


### ***Important :***

Cette carte ne donne pas d'information quant à la réglementation applicable dans les zones à risque qu'elle indique. De plus, l'information qu'elle présente quant au caractère inondable des lieux était valable au moment où les relevés conduisant à son édition ont été réalisés. Cette carte ne peut donc tenir compte d'aménagements du territoire réalisés après la date d'édition et pourrait même ne pas prendre en considération des aménagements réalisés entre la date des relevés et la date d'édition. Pour une information sur la réglementation applicable et sur les modifications possibles à cette carte, veuillez vérifier avec la municipalité concernée.



Carte des régions hydrographiques



Québec 

[© Gouvernement du Québec, 2003](#)



## Fiche descriptive de la carte 22B11-020-1605-1

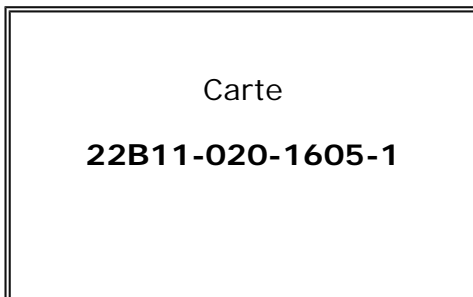
|  |                         |
|--|-------------------------|
| <b>Lac ou cours d'eau :</b>              | Rivière Matane          |
| <b>Municipalité :</b>                    | Saint-René-de-Matane    |
| <b>MRC :</b>                             | Matane                  |
| <b>Région administrative :</b>           | Bas-Saint-Laurent       |
| <b>Nom de la carte :</b>                 | Saint-René-de-Matane    |
| <b>Échelle :</b>                         | 1 : 2000                |
| <b>Date de désignation :</b>             | 1995-04-20              |
| <b>Système de référence géodésique :</b> | NAD83                   |
| <b>Format de la carte disponible :</b>   | Papier et numérique **  |
| <b>Numéro du rapport technique :</b>     | MH-89-07                |
| <b>Nom du rapport technique * :</b>      | Rivière Matane à Matane |

\* Les résultats des études menant à cette cartographie sont présentés dans ce rapport.

\*\* Les données numériques ayant servi lors de la production de cette carte sont en vente à la [Photocartotheque québécoise](#)

Latitude : 48° 42' 23"  
Longitude : -67° 24' 00"

Latitude : 48° 42' 23"  
Longitude : -67° 22' 30"



Latitude : 48° 41' 38 "  
Longitude : -67° 24' 00"

Latitude : 48° 41' 38 "  
Longitude : -67° 22' 30"


### ***Important :***

Cette carte ne donne pas d'information quant à la réglementation applicable dans les zones à risque qu'elle indique. De plus, l'information qu'elle présente quant au caractère inondable des lieux était valable au moment où les relevés conduisant à son édition ont été réalisés. Cette carte ne peut donc tenir compte d'aménagements du territoire réalisés après la date d'édition et pourrait même ne pas prendre en considération des aménagements réalisés entre la date des relevés et la date d'édition. Pour une information sur la réglementation applicable et sur les modifications possibles à cette carte, veuillez vérifier avec la municipalité concernée.



Carte des régions hydrographiques



Québec 

[© Gouvernement du Québec, 2003](#)



## Fiche descriptive de la carte 22B11-020-1705-1

|  |                         |
|--|-------------------------|
| <b>Lac ou cours d'eau :</b>              | Rivière Matane          |
| <b>Municipalité :</b>                    | Saint-René-de-Matane    |
| <b>MRC :</b>                             | Matane                  |
| <b>Région administrative :</b>           | Bas-Saint-Laurent       |
| <b>Nom de la carte :</b>                 | Saint-René-de-Matane    |
| <b>Échelle :</b>                         | 1 : 2000                |
| <b>Date de désignation :</b>             | 1995-04-20              |
| <b>Système de référence géodésique :</b> | NAD83                   |
| <b>Format de la carte disponible :</b>   | Papier et numérique **  |
| <b>Numéro du rapport technique :</b>     | MH-89-07                |
| <b>Nom du rapport technique * :</b>      | Rivière Matane à Matane |

\* Les résultats des études menant à cette cartographie sont présentés dans ce rapport.

\*\* Les données numériques ayant servi lors de la production de cette carte sont en vente à la [Photocartotheque québécoise](#)

Latitude : 48° 43' 08"  
Longitude : -67° 24' 00"

Latitude : 48° 43' 08"  
Longitude : -67° 22' 30"



Latitude : 48° 42' 23 "  
Longitude : -67° 24' 00"

Latitude : 48° 42' 23 "  
Longitude : -67° 22' 30"

### ***Important :***


Cette carte ne donne pas d'information quant à la réglementation applicable dans les zones à risque qu'elle indique. De plus, l'information qu'elle présente quant au caractère inondable des lieux était valable au moment où les relevés conduisant à son édition ont été réalisés. Cette carte ne peut donc tenir compte d'aménagements du territoire réalisés après la date d'édition et pourrait même ne pas prendre en considération des aménagements réalisés entre la date des relevés et la date d'édition. Pour une information sur la réglementation applicable et sur les modifications possibles à cette carte, veuillez vérifier avec la municipalité concernée.



Carte des régions hydrographiques



---

Québec 

[© Gouvernement du Québec, 2003](#)



## Fiche descriptive de la carte 22B11-020-1801-1

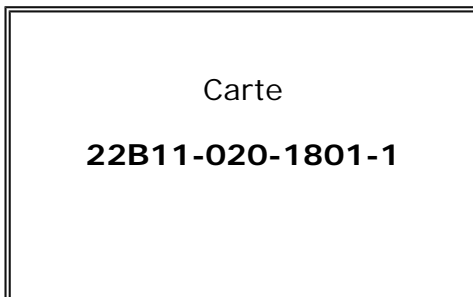
|  |                         |
|--|-------------------------|
| <b>Lac ou cours d'eau :</b>              | Rivière Matane          |
| <b>Municipalité :</b>                    | Matane                  |
| <b>MRC :</b>                             | Matane                  |
| <b>Région administrative :</b>           | Bas-Saint-Laurent       |
| <b>Nom de la carte :</b>                 | Saint-Jérôme-de-Matane  |
| <b>Échelle :</b>                         | 1 : 2000                |
| <b>Date de désignation :</b>             | 1995-04-20              |
| <b>Système de référence géodésique :</b> | NAD83                   |
| <b>Format de la carte disponible :</b>   | Papier et numérique **  |
| <b>Numéro du rapport technique :</b>     | MH-89-07                |
| <b>Nom du rapport technique * :</b>      | Rivière Matane à Matane |

\* Les résultats des études menant à cette cartographie sont présentés dans ce rapport.

\*\* Les données numériques ayant servi lors de la production de cette carte sont en vente à la [Photocartotheque québécoise](#)

Latitude : 48° 43' 53"  
Longitude : -67° 30' 00"

Latitude : 48° 43' 53"  
Longitude : -67° 28' 30"



Latitude : 48° 43' 08 "  
Longitude : -67° 30' 00"

Latitude : 48° 43' 08 "  
Longitude : -67° 28' 30"


### ***Important :***

Cette carte ne donne pas d'information quant à la réglementation applicable dans les zones à risque qu'elle indique. De plus, l'information qu'elle présente quant au caractère inondable des lieux était valable au moment où les relevés conduisant à son édition ont été réalisés. Cette carte ne peut donc tenir compte d'aménagements du territoire réalisés après la date d'édition et pourrait même ne pas prendre en considération des aménagements réalisés entre la date des relevés et la date d'édition. Pour une information sur la réglementation applicable et sur les modifications possibles à cette carte, veuillez vérifier avec la municipalité concernée.



Carte des régions hydrographiques



Québec 

[© Gouvernement du Québec, 2003](#)



## Fiche descriptive de la carte 22B11-020-1802-1

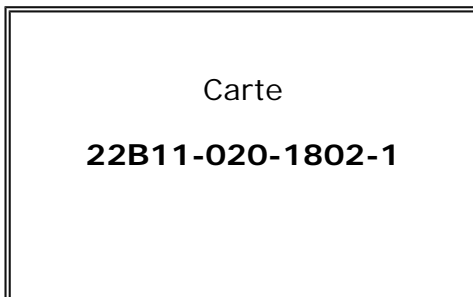
|  |                         |
|--|-------------------------|
| <b>Lac ou cours d'eau :</b>              | Rivière Matane          |
| <b>Municipalité :</b>                    | Matane                  |
| <b>MRC :</b>                             | Matane                  |
| <b>Région administrative :</b>           | Bas-Saint-Laurent       |
| <b>Nom de la carte :</b>                 | Saint-Luc               |
| <b>Échelle :</b>                         | 1 : 2000                |
| <b>Date de désignation :</b>             | 1995-04-20              |
| <b>Système de référence géodésique :</b> | NAD83                   |
| <b>Format de la carte disponible :</b>   | Papier et numérique **  |
| <b>Numéro du rapport technique :</b>     | MH-89-07                |
| <b>Nom du rapport technique * :</b>      | Rivière Matane à Matane |

\* Les résultats des études menant à cette cartographie sont présentés dans ce rapport.

\*\* Les données numériques ayant servi lors de la production de cette carte sont en vente à la [Photocartotheque québécoise](#)

Latitude : 48° 43' 53"  
Longitude : -67° 28' 30"

Latitude : 48° 43' 53"  
Longitude : -67° 27' 00"



Latitude : 48° 43' 08 "  
Longitude : -67° 28' 30"

Latitude : 48° 43' 08 "  
Longitude : -67° 27' 00"


### ***Important :***

Cette carte ne donne pas d'information quant à la réglementation applicable dans les zones à risque qu'elle indique. De plus, l'information qu'elle présente quant au caractère inondable des lieux était valable au moment où les relevés conduisant à son édition ont été réalisés. Cette carte ne peut donc tenir compte d'aménagements du territoire réalisés après la date d'édition et pourrait même ne pas prendre en considération des aménagements réalisés entre la date des relevés et la date d'édition. Pour une information sur la réglementation applicable et sur les modifications possibles à cette carte, veuillez vérifier avec la municipalité concernée.



Carte des régions hydrographiques



Québec 

[© Gouvernement du Québec, 2003](#)



## Fiche descriptive de la carte 22B11-020-1802-1

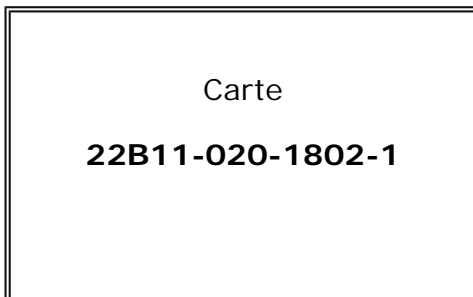
|  |                         |
|--|-------------------------|
| <b>Lac ou cours d'eau :</b>              | Rivière Matane          |
| <b>Municipalité :</b>                    | Saint-René-de-Matane    |
| <b>MRC :</b>                             | Matane                  |
| <b>Région administrative :</b>           | Bas-Saint-Laurent       |
| <b>Nom de la carte :</b>                 | Saint-Luc               |
| <b>Échelle :</b>                         | 1 : 2000                |
| <b>Date de désignation :</b>             | 1995-04-20              |
| <b>Système de référence géodésique :</b> | NAD83                   |
| <b>Format de la carte disponible :</b>   | Papier et numérique **  |
| <b>Numéro du rapport technique :</b>     | MH-89-07                |
| <b>Nom du rapport technique * :</b>      | Rivière Matane à Matane |

\* Les résultats des études menant à cette cartographie sont présentés dans ce rapport.

\*\* Les données numériques ayant servi lors de la production de cette carte sont en vente à la [Photocartotheque québécoise](#)

Latitude : 48° 43' 53"  
Longitude : -67° 28' 30"

Latitude : 48° 43' 53"  
Longitude : -67° 27' 00"



Latitude : 48° 43' 08 "  
Longitude : -67° 28' 30"

Latitude : 48° 43' 08 "  
Longitude : -67° 27' 00"

### ***Important :***

Cette carte ne donne pas d'information quant à la réglementation applicable dans les zones à risque qu'elle indique. De plus, l'information qu'elle présente quant au caractère inondable des lieux était valable au moment où les relevés conduisant à son édition ont été réalisés. Cette carte ne peut donc tenir compte d'aménagements du territoire réalisés après la date d'édition et pourrait même ne pas prendre en considération des aménagements réalisés entre la date des relevés et la date d'édition. Pour une information sur la réglementation applicable et sur les modifications possibles à cette carte, veuillez vérifier avec la municipalité concernée.



Carte des régions hydrographiques



---

Québec 

[© Gouvernement du Québec, 2003](#)



## Fiche descriptive de la carte 22B11-020-1803-0

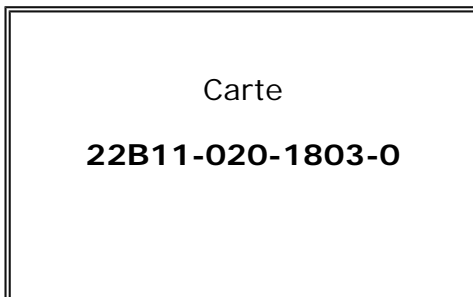
|  |                         |
|--|-------------------------|
| <b>Lac ou cours d'eau :</b>              | Rivière Matane          |
| <b>Municipalité :</b>                    | Saint-René-de-Matane    |
| <b>MRC :</b>                             | Matane                  |
| <b>Région administrative :</b>           | Bas-Saint-Laurent       |
| <b>Nom de la carte :</b>                 | Saint-René-de-Matane    |
| <b>Échelle :</b>                         | 1 : 2000                |
| <b>Date de désignation :</b>             | 1995-04-20              |
| <b>Système de référence géodésique :</b> | NAD83                   |
| <b>Format de la carte disponible :</b>   | Papier et numérique **  |
| <b>Numéro du rapport technique :</b>     | MH-89-07                |
| <b>Nom du rapport technique * :</b>      | Rivière Matane à Matane |

\* Les résultats des études menant à cette cartographie sont présentés dans ce rapport.

\*\* Les données numériques ayant servi lors de la production de cette carte sont en vente à la [Photocartotheque québécoise](#)

Latitude : 48° 43' 30"  
Longitude : -67° 27' 00"

Latitude : 48° 43' 30"  
Longitude : -67° 25' 30"



Latitude : 48° 42' 45 "  
Longitude : -67° 27' 00"

Latitude : 48° 42' 45 "  
Longitude : -67° 25' 30"


### ***Important :***

Cette carte ne donne pas d'information quant à la réglementation applicable dans les zones à risque qu'elle indique. De plus, l'information qu'elle présente quant au caractère inondable des lieux était valable au moment où les relevés conduisant à son édition ont été réalisés. Cette carte ne peut donc tenir compte d'aménagements du territoire réalisés après la date d'édition et pourrait même ne pas prendre en considération des aménagements réalisés entre la date des relevés et la date d'édition. Pour une information sur la réglementation applicable et sur les modifications possibles à cette carte, veuillez vérifier avec la municipalité concernée.



Carte des régions hydrographiques



Québec 

[© Gouvernement du Québec, 2003](#)



## Fiche descriptive de la carte 22B11-020-1804-0

|  |                         |
|--|-------------------------|
| <b>Lac ou cours d'eau :</b>              | Rivière Matane          |
| <b>Municipalité :</b>                    | Saint-René-de-Matane    |
| <b>MRC :</b>                             | Matane                  |
| <b>Région administrative :</b>           | Bas-Saint-Laurent       |
| <b>Nom de la carte :</b>                 | Saint-René-de-Matane    |
| <b>Échelle :</b>                         | 1 : 2000                |
| <b>Date de désignation :</b>             | 1995-04-20              |
| <b>Système de référence géodésique :</b> | NAD83                   |
| <b>Format de la carte disponible :</b>   | Papier et numérique **  |
| <b>Numéro du rapport technique :</b>     | MH-89-07                |
| <b>Nom du rapport technique * :</b>      | Rivière Matane à Matane |

\* Les résultats des études menant à cette cartographie sont présentés dans ce rapport.

\*\* Les données numériques ayant servi lors de la production de cette carte sont en vente à la [Photocartotheque québécoise](#)

Latitude : 48° 43' 30"  
Longitude : -67° 25' 30"

Latitude : 48° 43' 30"  
Longitude : -67° 24' 00"



Latitude : 48° 42' 45 "  
Longitude : -67° 25' 30"

Latitude : 48° 42' 45 "  
Longitude : -67° 24' 00"

### ***Important :***

Cette carte ne donne pas d'information quant à la réglementation applicable dans les zones à risque qu'elle indique. De plus, l'information qu'elle présente quant au caractère inondable des lieux était valable au moment où les relevés conduisant à son édition ont été réalisés. Cette carte ne peut donc tenir compte d'aménagements du territoire réalisés après la date d'édition et pourrait même ne pas prendre en considération des aménagements réalisés entre la date des relevés et la date d'édition. Pour une information sur la réglementation applicable et sur les modifications possibles à cette carte, veuillez vérifier avec la municipalité concernée.



Carte des régions hydrographiques



---

Québec 

[© Gouvernement du Québec, 2003](#)



## Fiche descriptive de la carte 22B11-020-1901-1

|  |                         |
|--|-------------------------|
| <b>Lac ou cours d'eau :</b>              | Rivière Matane          |
| <b>Municipalité :</b>                    | Matane                  |
| <b>MRC :</b>                             | Matane                  |
| <b>Région administrative :</b>           | Bas-Saint-Laurent       |
| <b>Nom de la carte :</b>                 | Saint-Jérôme-de-Matane  |
| <b>Échelle :</b>                         | 1 : 2000                |
| <b>Date de désignation :</b>             | 1995-04-20              |
| <b>Système de référence géodésique :</b> | NAD83                   |
| <b>Format de la carte disponible :</b>   | Papier et numérique **  |
| <b>Numéro du rapport technique :</b>     | MH-89-07                |
| <b>Nom du rapport technique * :</b>      | Rivière Matane à Matane |

\* Les résultats des études menant à cette cartographie sont présentés dans ce rapport.

\*\* Les données numériques ayant servi lors de la production de cette carte sont en vente à la [Photocartotheque québécoise](#)

Latitude : 48° 44' 38"  
Longitude : -67° 30' 00"

Latitude : 48° 44' 38"  
Longitude : -67° 28' 30"



Latitude : 48° 43' 53 "  
Longitude : -67° 30' 00"

Latitude : 48° 43' 53 "  
Longitude : -67° 28' 30"


### ***Important :***

Cette carte ne donne pas d'information quant à la réglementation applicable dans les zones à risque qu'elle indique. De plus, l'information qu'elle présente quant au caractère inondable des lieux était valable au moment où les relevés conduisant à son édition ont été réalisés. Cette carte ne peut donc tenir compte d'aménagements du territoire réalisés après la date d'édition et pourrait même ne pas prendre en considération des aménagements réalisés entre la date des relevés et la date d'édition. Pour une information sur la réglementation applicable et sur les modifications possibles à cette carte, veuillez vérifier avec la municipalité concernée.



Carte des régions hydrographiques



Québec 

[© Gouvernement du Québec, 2003](#)



## Fiche descriptive de la carte 22B12-020-1920-1

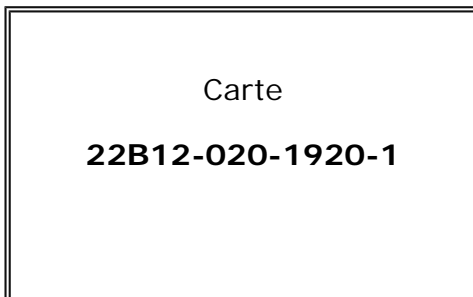
|  |                         |
|--|-------------------------|
| <b>Lac ou cours d'eau :</b>              | Rivière Matane          |
| <b>Municipalité :</b>                    | Matane                  |
| <b>MRC :</b>                             | Matane                  |
| <b>Région administrative :</b>           | Bas-Saint-Laurent       |
| <b>Nom de la carte :</b>                 | Saint-Jérôme-de-Matane  |
| <b>Échelle :</b>                         | 1 : 2000                |
| <b>Date de désignation :</b>             | 1995-04-20              |
| <b>Système de référence géodésique :</b> | NAD83                   |
| <b>Format de la carte disponible :</b>   | Papier et numérique **  |
| <b>Numéro du rapport technique :</b>     | MH-89-07                |
| <b>Nom du rapport technique * :</b>      | Rivière Matane à Matane |

\* Les résultats des études menant à cette cartographie sont présentés dans ce rapport.

\*\* Les données numériques ayant servi lors de la production de cette carte sont en vente à la [Photocartotheque québécoise](#)

Latitude : 48° 44' 38"  
Longitude : -67° 31' 30"

Latitude : 48° 44' 38"  
Longitude : -67° 30' 00"



Latitude : 48° 43' 53 "  
Longitude : -67° 31' 30"

Latitude : 48° 43' 53 "  
Longitude : -67° 30' 00"


### ***Important :***

Cette carte ne donne pas d'information quant à la réglementation applicable dans les zones à risque qu'elle indique. De plus, l'information qu'elle présente quant au caractère inondable des lieux était valable au moment où les relevés conduisant à son édition ont été réalisés. Cette carte ne peut donc tenir compte d'aménagements du territoire réalisés après la date d'édition et pourrait même ne pas prendre en considération des aménagements réalisés entre la date des relevés et la date d'édition. Pour une information sur la réglementation applicable et sur les modifications possibles à cette carte, veuillez vérifier avec la municipalité concernée.



Carte des régions hydrographiques



Québec 

[© Gouvernement du Québec, 2003](#)



## Fiche descriptive de la carte 22B12-020-2019-2

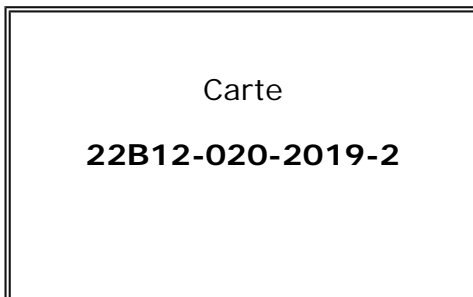
|  |                         |
|--|-------------------------|
| <b>Lac ou cours d'eau :</b>              | Rivière Matane          |
| <b>Municipalité :</b>                    | Matane                  |
| <b>MRC :</b>                             | Matane                  |
| <b>Région administrative :</b>           | Bas-Saint-Laurent       |
| <b>Nom de la carte :</b>                 | Saint-Jérôme-de-Matane  |
| <b>Échelle :</b>                         | 1 : 2000                |
| <b>Date de désignation :</b>             | 1995-04-20              |
| <b>Système de référence géodésique :</b> | NAD83                   |
| <b>Format de la carte disponible :</b>   | Papier et numérique **  |
| <b>Numéro du rapport technique :</b>     | MH-89-07                |
| <b>Nom du rapport technique * :</b>      | Rivière Matane à Matane |

\* Les résultats des études menant à cette cartographie sont présentés dans ce rapport.

\*\* Les données numériques ayant servi lors de la production de cette carte sont en vente à la [Photocartotheque québécoise](#)

Latitude : 48° 45' 23"  
Longitude : -67° 32' 15"

Latitude : 48° 45' 23"  
Longitude : -67° 30' 45"



Latitude : 48° 44' 38 "  
Longitude : -67° 32' 15"

Latitude : 48° 44' 38 "  
Longitude : -67° 30' 45"

### ***Important :***


Cette carte ne donne pas d'information quant à la réglementation applicable dans les zones à risque qu'elle indique. De plus, l'information qu'elle présente quant au caractère inondable des lieux était valable au moment où les relevés conduisant à son édition ont été réalisés. Cette carte ne peut donc tenir compte d'aménagements du territoire réalisés après la date d'édition et pourrait même ne pas prendre en considération des aménagements réalisés entre la date des relevés et la date d'édition. Pour une information sur la réglementation applicable et sur les modifications possibles à cette carte, veuillez vérifier avec la municipalité concernée.



Carte des régions hydrographiques



---

Québec 

[© Gouvernement du Québec, 2003](#)



## Fiche descriptive de la carte 22B13-020-0119-1

|  |                         |
|--|-------------------------|
| <b>Lac ou cours d'eau :</b>              | Rivière Matane          |
| <b>Municipalité :</b>                    | Matane                  |
| <b>MRC :</b>                             | Matane                  |
| <b>Région administrative :</b>           | Bas-Saint-Laurent       |
| <b>Nom de la carte :</b>                 | Saint-Jérôme-de-Matane  |
| <b>Échelle :</b>                         | 1 : 2000                |
| <b>Date de désignation :</b>             | 1995-04-20              |
| <b>Système de référence géodésique :</b> | NAD83                   |
| <b>Format de la carte disponible :</b>   | Papier et numérique **  |
| <b>Numéro du rapport technique :</b>     | MH-89-07                |
| <b>Nom du rapport technique * :</b>      | Rivière Matane à Matane |

\* Les résultats des études menant à cette cartographie sont présentés dans ce rapport.

\*\* Les données numériques ayant servi lors de la production de cette carte sont en vente à la [Photocartotheque québécoise](#)

Latitude : 48° 46' 08"  
Longitude : -67° 33' 00"

Latitude : 48° 46' 08"  
Longitude : -67° 31' 30"



Latitude : 48° 45' 23 "  
Longitude : -67° 33' 00"

Latitude : 48° 45' 23 "  
Longitude : -67° 31' 30"

### ***Important :***


Cette carte ne donne pas d'information quant à la réglementation applicable dans les zones à risque qu'elle indique. De plus, l'information qu'elle présente quant au caractère inondable des lieux était valable au moment où les relevés conduisant à son édition ont été réalisés. Cette carte ne peut donc tenir compte d'aménagements du territoire réalisés après la date d'édition et pourrait même ne pas prendre en considération des aménagements réalisés entre la date des relevés et la date d'édition. Pour une information sur la réglementation applicable et sur les modifications possibles à cette carte, veuillez vérifier avec la municipalité concernée.



Carte des régions hydrographiques



---

Québec 

[© Gouvernement du Québec, 2003](#)



## Fiche descriptive de la carte 22B13-020-0219-1

|  |                         |
|--|-------------------------|
| <b>Lac ou cours d'eau :</b>              | Rivière Matane          |
| <b>Municipalité :</b>                    | Matane                  |
| <b>MRC :</b>                             | Matane                  |
| <b>Région administrative :</b>           | Bas-Saint-Laurent       |
| <b>Nom de la carte :</b>                 | Saint-Jérôme-de-Matane  |
| <b>Échelle :</b>                         | 1 : 2000                |
| <b>Date de désignation :</b>             | 1995-04-20              |
| <b>Système de référence géodésique :</b> | NAD83                   |
| <b>Format de la carte disponible :</b>   | Papier et numérique **  |
| <b>Numéro du rapport technique :</b>     | MH-89-07                |
| <b>Nom du rapport technique * :</b>      | Rivière Matane à Matane |

\* Les résultats des études menant à cette cartographie sont présentés dans ce rapport.

\*\* Les données numériques ayant servi lors de la production de cette carte sont en vente à la [Photocartotheque québécoise](#)

Latitude : 48° 46' 53"  
Longitude : -67° 33' 00"

Latitude : 48° 46' 53"  
Longitude : -67° 31' 30"



Latitude : 48° 46' 08 "  
Longitude : -67° 33' 00"

Latitude : 48° 46' 08 "  
Longitude : -67° 31' 30"


### ***Important :***

Cette carte ne donne pas d'information quant à la réglementation applicable dans les zones à risque qu'elle indique. De plus, l'information qu'elle présente quant au caractère inondable des lieux était valable au moment où les relevés conduisant à son édition ont été réalisés. Cette carte ne peut donc tenir compte d'aménagements du territoire réalisés après la date d'édition et pourrait même ne pas prendre en considération des aménagements réalisés entre la date des relevés et la date d'édition. Pour une information sur la réglementation applicable et sur les modifications possibles à cette carte, veuillez vérifier avec la municipalité concernée.



Carte des régions hydrographiques



Québec 

[© Gouvernement du Québec, 2003](#)



## Fiche descriptive de la carte 22B13-020-0319-1

|  |                         |
|--|-------------------------|
| <b>Lac ou cours d'eau :</b>              | Rivière Matane          |
| <b>Municipalité :</b>                    | Matane                  |
| <b>MRC :</b>                             | Matane                  |
| <b>Région administrative :</b>           | Bas-Saint-Laurent       |
| <b>Nom de la carte :</b>                 | Saint-Jérôme-de-Matane  |
| <b>Échelle :</b>                         | 1 : 2000                |
| <b>Date de désignation :</b>             | 1995-04-20              |
| <b>Système de référence géodésique :</b> | NAD83                   |
| <b>Format de la carte disponible :</b>   | Papier et numérique **  |
| <b>Numéro du rapport technique :</b>     | MH-89-07                |
| <b>Nom du rapport technique * :</b>      | Rivière Matane à Matane |

\* Les résultats des études menant à cette cartographie sont présentés dans ce rapport.

\*\* Les données numériques ayant servi lors de la production de cette carte sont en vente à la [Photocartotheque québécoise](#)

Latitude : 48° 47' 38"  
Longitude : -67° 33' 00"

Latitude : 48° 47' 38"  
Longitude : -67° 31' 30"



Latitude : 48° 46' 53 "  
Longitude : -67° 33' 00"

Latitude : 48° 46' 53 "  
Longitude : -67° 31' 30"


### ***Important :***

Cette carte ne donne pas d'information quant à la réglementation applicable dans les zones à risque qu'elle indique. De plus, l'information qu'elle présente quant au caractère inondable des lieux était valable au moment où les relevés conduisant à son édition ont été réalisés. Cette carte ne peut donc tenir compte d'aménagements du territoire réalisés après la date d'édition et pourrait même ne pas prendre en considération des aménagements réalisés entre la date des relevés et la date d'édition. Pour une information sur la réglementation applicable et sur les modifications possibles à cette carte, veuillez vérifier avec la municipalité concernée.



Carte des régions hydrographiques



Québec 

[© Gouvernement du Québec, 2003](#)



## Fiche descriptive de la carte 22B13-020-0419-1

|  |                         |
|--|-------------------------|
| <b>Lac ou cours d'eau :</b>              | Rivière Matane          |
| <b>Municipalité :</b>                    | Matane                  |
| <b>MRC :</b>                             | Matane                  |
| <b>Région administrative :</b>           | Bas-Saint-Laurent       |
| <b>Nom de la carte :</b>                 | Saint-Jérôme-de-Matane  |
| <b>Échelle :</b>                         | 1 : 2000                |
| <b>Date de désignation :</b>             | 1995-04-20              |
| <b>Système de référence géodésique :</b> | NAD83                   |
| <b>Format de la carte disponible :</b>   | Papier et numérique **  |
| <b>Numéro du rapport technique :</b>     | MH-89-07                |
| <b>Nom du rapport technique * :</b>      | Rivière Matane à Matane |

\* Les résultats des études menant à cette cartographie sont présentés dans ce rapport.

\*\* Les données numériques ayant servi lors de la production de cette carte sont en vente à la [Photocartotheque québécoise](#)

Latitude : 48° 48' 23"  
Longitude : -67° 33' 00"

Latitude : 48° 48' 23"  
Longitude : -67° 31' 30"



Latitude : 48° 47' 38 "  
Longitude : -67° 33' 00"

Latitude : 48° 47' 38 "  
Longitude : -67° 31' 30"

### ***Important :***


Cette carte ne donne pas d'information quant à la réglementation applicable dans les zones à risque qu'elle indique. De plus, l'information qu'elle présente quant au caractère inondable des lieux était valable au moment où les relevés conduisant à son édition ont été réalisés. Cette carte ne peut donc tenir compte d'aménagements du territoire réalisés après la date d'édition et pourrait même ne pas prendre en considération des aménagements réalisés entre la date des relevés et la date d'édition. Pour une information sur la réglementation applicable et sur les modifications possibles à cette carte, veuillez vérifier avec la municipalité concernée.



Carte des régions hydrographiques



---

Québec 

[© Gouvernement du Québec, 2003](#)



## Fiche descriptive de la carte 22B13-020-0519-1

|  |                         |
|--|-------------------------|
| <b>Lac ou cours d'eau :</b>              | Rivière Matane          |
| <b>Municipalité :</b>                    | Matane                  |
| <b>MRC :</b>                             | Matane                  |
| <b>Région administrative :</b>           | Bas-Saint-Laurent       |
| <b>Nom de la carte :</b>                 | Saint-Jérôme-de-Matane  |
| <b>Échelle :</b>                         | 1 : 2000                |
| <b>Date de désignation :</b>             | 1995-04-20              |
| <b>Système de référence géodésique :</b> | NAD83                   |
| <b>Format de la carte disponible :</b>   | Papier et numérique **  |
| <b>Numéro du rapport technique :</b>     | MH-89-07                |
| <b>Nom du rapport technique * :</b>      | Rivière Matane à Matane |

\* Les résultats des études menant à cette cartographie sont présentés dans ce rapport.

\*\* Les données numériques ayant servi lors de la production de cette carte sont en vente à la [Photocartotheque québécoise](#)

Latitude : 48° 49' 08"  
Longitude : -67° 33' 00"

Latitude : 48° 49' 08"  
Longitude : -67° 31' 30"



Latitude : 48° 48' 23 "  
Longitude : -67° 33' 00"

Latitude : 48° 48' 23 "  
Longitude : -67° 31' 30"

### ***Important :***


Cette carte ne donne pas d'information quant à la réglementation applicable dans les zones à risque qu'elle indique. De plus, l'information qu'elle présente quant au caractère inondable des lieux était valable au moment où les relevés conduisant à son édition ont été réalisés. Cette carte ne peut donc tenir compte d'aménagements du territoire réalisés après la date d'édition et pourrait même ne pas prendre en considération des aménagements réalisés entre la date des relevés et la date d'édition. Pour une information sur la réglementation applicable et sur les modifications possibles à cette carte, veuillez vérifier avec la municipalité concernée.



Carte des régions hydrographiques



---

Québec 

[© Gouvernement du Québec, 2003](#)



## Fiche descriptive de la carte 22B13-020-0619-1

|  |                         |
|--|-------------------------|
| <b>Lac ou cours d'eau :</b>              | Rivière Matane          |
| <b>Municipalité :</b>                    | Matane                  |
| <b>MRC :</b>                             | Matane                  |
| <b>Région administrative :</b>           | Bas-Saint-Laurent       |
| <b>Nom de la carte :</b>                 | Matane                  |
| <b>Échelle :</b>                         | 1 : 2000                |
| <b>Date de désignation :</b>             | 1995-04-20              |
| <b>Système de référence géodésique :</b> | NAD83                   |
| <b>Format de la carte disponible :</b>   | Papier et numérique * * |
| <b>Numéro du rapport technique :</b>     | MH-89-07                |
| <b>Nom du rapport technique * :</b>      | Rivière Matane à Matane |

\* Les résultats des études menant à cette cartographie sont présentés dans ce rapport.

\*\* Les données numériques ayant servi lors de la production de cette carte sont en vente à la [Photocartotheque québécoise](#)

Latitude : 48° 49' 53"  
Longitude : -67° 33' 00"

Latitude : 48° 49' 53"  
Longitude : -67° 31' 30"



Latitude : 48° 49' 08 "  
Longitude : -67° 33' 00"

Latitude : 48° 49' 08 "  
Longitude : -67° 31' 30"

### ***Important :***


Cette carte ne donne pas d'information quant à la réglementation applicable dans les zones à risque qu'elle indique. De plus, l'information qu'elle présente quant au caractère inondable des lieux était valable au moment où les relevés conduisant à son édition ont été réalisés. Cette carte ne peut donc tenir compte d'aménagements du territoire réalisés après la date d'édition et pourrait même ne pas prendre en considération des aménagements réalisés entre la date des relevés et la date d'édition. Pour une information sur la réglementation applicable et sur les modifications possibles à cette carte, veuillez vérifier avec la municipalité concernée.



Carte des régions hydrographiques



---

Québec 

[© Gouvernement du Québec, 2003](#)



## Fiche descriptive de la carte 22B13-020-0719-1

|  |                         |
|--|-------------------------|
| <b>Lac ou cours d'eau :</b>              | Rivière Matane          |
| <b>Municipalité :</b>                    | Matane                  |
| <b>MRC :</b>                             | Matane                  |
| <b>Région administrative :</b>           | Bas-Saint-Laurent       |
| <b>Nom de la carte :</b>                 | Matane                  |
| <b>Échelle :</b>                         | 1 : 2000                |
| <b>Date de désignation :</b>             | 1995-04-20              |
| <b>Système de référence géodésique :</b> | NAD83                   |
| <b>Format de la carte disponible :</b>   | Papier et numérique **  |
| <b>Numéro du rapport technique :</b>     | MH-89-07                |
| <b>Nom du rapport technique * :</b>      | Rivière Matane à Matane |

\* Les résultats des études menant à cette cartographie sont présentés dans ce rapport.

\*\* Les données numériques ayant servi lors de la production de cette carte sont en vente à la [Photocartotheque québécoise](#)

Latitude : 48° 50' 38"  
Longitude : -67° 33' 00"

Latitude : 48° 50' 38"  
Longitude : -67° 31' 30"



Latitude : 48° 49' 53 "  
Longitude : -67° 33' 00"

Latitude : 48° 49' 53 "  
Longitude : -67° 31' 30"


### ***Important :***

Cette carte ne donne pas d'information quant à la réglementation applicable dans les zones à risque qu'elle indique. De plus, l'information qu'elle présente quant au caractère inondable des lieux était valable au moment où les relevés conduisant à son édition ont été réalisés. Cette carte ne peut donc tenir compte d'aménagements du territoire réalisés après la date d'édition et pourrait même ne pas prendre en considération des aménagements réalisés entre la date des relevés et la date d'édition. Pour une information sur la réglementation applicable et sur les modifications possibles à cette carte, veuillez vérifier avec la municipalité concernée.



Carte des régions hydrographiques



Québec 

[© Gouvernement du Québec, 2003](#)



## Bras Saint-Nicolas

Possibilité de trier le résultat en cliquant sur le titre de la colonne.

| <a href="#">▼ Numéro de la carte</a> | <a href="#">Nom de la carte</a> | <a href="#">Municipalité</a> | <a href="#">Échelle</a> |
|--------------------------------------|---------------------------------|------------------------------|-------------------------|
| <a href="#">21L15-020-1818-0</a>     | Montmagny                       | Montmagny                    | 1 : 2000                |
| <a href="#">21L15-020-1819-0</a>     | Montmagny                       | Montmagny                    | 1 : 2000                |
| <a href="#">21L15-020-1918-0</a>     | Montmagny                       | Montmagny                    | 1 : 2000                |
| <a href="#">21L15-020-1919-0</a>     | Montmagny                       | Montmagny                    | 1 : 2000                |
| <a href="#">21L15-020-2018-0</a>     | Montmagny                       | Montmagny                    | 1 : 2000                |
| <a href="#">21L15-020-2019-0</a>     | Montmagny                       | Montmagny                    | 1 : 2000                |



Carte des régions hydrographiques





## Fiche descriptive de la carte 21L15-020-1818-0

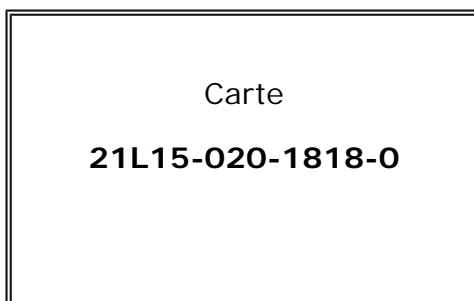
|  |  |
|--|--|
| <b>Lac ou cours d'eau :</b>              | Rivière du Sud                                   |
| <b>Municipalité :</b>                    | Montmagny  |
| <b>MRC :</b>                             | Montmagny  |
| <b>Région administrative :</b>           | Chaudière-Appalaches                             |
| <b>Nom de la carte :</b>                 | Montmagny  |
| <b>Échelle :</b>                         | 1 : 2000   |
| <b>Date de désignation :</b>             | 1995-04-20                                       |
| <b>Système de référence géodésique :</b> | NAD27  |
| <b>Format de la carte disponible :</b>   | Papier et numérique **                           |
| <b>Numéro du rapport technique :</b>     | MH-89-08   |
| <b>Nom du rapport technique * :</b>      | Rivière du Sud et Bras Saint-Nicolas à Montmagny |

\* Les résultats des études menant à cette cartographie sont présentés dans ce rapport.

\*\* Les données numériques ayant servi lors de la production de cette carte sont en vente à la [Photocartotheque québécoise](#)

Latitude : 46° 58' 30"  
Longitude : -70° 34' 30"

Latitude : 46° 58' 30"  
Longitude : -70° 33' 00"



Latitude : 46° 57' 45 "  
Longitude : -70° 34' 30"

Latitude : 46° 57' 45 "  
Longitude : -70° 33' 00"

### **Important :**

Cette carte ne donne pas d'information quant à la réglementation applicable dans les zones à risque qu'elle indique. De plus, l'information qu'elle présente quant au caractère inondable des lieux était valable au moment où les relevés conduisant à son édition ont été réalisés. Cette carte ne peut donc tenir compte d'aménagements du territoire réalisés après la date d'édition et pourrait même ne pas prendre en considération des aménagements réalisés entre la date des relevés et la date d'édition. Pour une information sur la réglementation applicable et sur les modifications possibles à cette carte, veuillez vérifier avec la municipalité concernée.



Carte des régions hydrographiques



Québec 

[© Gouvernement du Québec, 2003](#)



## Fiche descriptive de la carte 21L15-020-1819-0

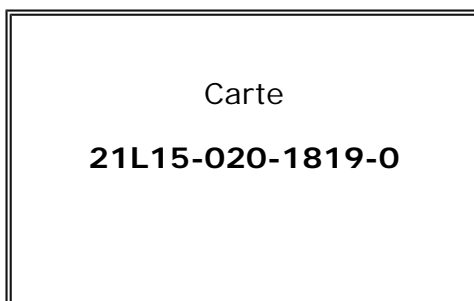
|  |  |
|--|--|
| <b>Lac ou cours d'eau :</b>              | Rivière du Sud                                   |
| <b>Municipalité :</b>                    | Montmagny  |
| <b>MRC :</b>                             | Montmagny  |
| <b>Région administrative :</b>           | Chaudière-Appalaches                             |
| <b>Nom de la carte :</b>                 | Montmagny  |
| <b>Échelle :</b>                         | 1 : 2000   |
| <b>Date de désignation :</b>             | 1995-04-20                                       |
| <b>Système de référence géodésique :</b> | NAD27  |
| <b>Format de la carte disponible :</b>   | Papier et numérique **                           |
| <b>Numéro du rapport technique :</b>     | MH-89-08   |
| <b>Nom du rapport technique * :</b>      | Rivière du Sud et Bras Saint-Nicolas à Montmagny |

\* Les résultats des études menant à cette cartographie sont présentés dans ce rapport.

\*\* Les données numériques ayant servi lors de la production de cette carte sont en vente à la [Photocartotheque québécoise](#)

Latitude : 46° 58' 30"  
Longitude : -70° 33' 00"

Latitude : 46° 58' 30"  
Longitude : -70° 31' 30"



Latitude : 46° 57' 45 "  
Longitude : -70° 33' 00"

Latitude : 46° 57' 45 "  
Longitude : -70° 31' 30"

### **Important :**

Cette carte ne donne pas d'information quant à la réglementation applicable dans les zones à risque qu'elle indique. De plus, l'information qu'elle présente quant au caractère inondable des lieux était valable au moment où les relevés conduisant à son édition ont été réalisés. Cette carte ne peut donc tenir compte d'aménagements du territoire réalisés après la date d'édition et pourrait même ne pas prendre en considération des aménagements réalisés entre la date des relevés et la date d'édition. Pour une information sur la réglementation applicable et sur les modifications possibles à cette carte, veuillez vérifier avec la municipalité concernée.



Carte des régions hydrographiques



Québec 

[© Gouvernement du Québec, 2003](#)



## Fiche descriptive de la carte 21L15-020-1918-0

|  |  |
|--|--|
| <b>Lac ou cours d'eau :</b>              | Rivière du Sud                                   |
| <b>Municipalité :</b>                    | Montmagny  |
| <b>MRC :</b>                             | Montmagny  |
| <b>Région administrative :</b>           | Chaudière-Appalaches                             |
| <b>Nom de la carte :</b>                 | Montmagny  |
| <b>Échelle :</b>                         | 1 : 2000   |
| <b>Date de désignation :</b>             | 1995-04-20                                       |
| <b>Système de référence géodésique :</b> | NAD27  |
| <b>Format de la carte disponible :</b>   | Papier et numérique **                           |
| <b>Numéro du rapport technique :</b>     | MH-89-08   |
| <b>Nom du rapport technique * :</b>      | Rivière du Sud et Bras Saint-Nicolas à Montmagny |

\* Les résultats des études menant à cette cartographie sont présentés dans ce rapport.

\*\* Les données numériques ayant servi lors de la production de cette carte sont en vente à la [Photocartotheque québécoise](#)

Latitude : 46° 59' 15"  
Longitude : -70° 34' 30"

Latitude : 46° 59' 15"  
Longitude : -70° 33' 00"



Latitude : 46° 58' 30 "  
Longitude : -70° 34' 30"

Latitude : 46° 58' 30 "  
Longitude : -70° 33' 00"

### **Important :**

Cette carte ne donne pas d'information quant à la réglementation applicable dans les zones à risque qu'elle indique. De plus, l'information qu'elle présente quant au caractère inondable des lieux était valable au moment où les relevés conduisant à son édition ont été réalisés. Cette carte ne peut donc tenir compte d'aménagements du territoire réalisés après la date d'édition et pourrait même ne pas prendre en considération des aménagements réalisés entre la date des relevés et la date d'édition. Pour une information sur la réglementation applicable et sur les modifications possibles à cette carte, veuillez vérifier avec la municipalité concernée.



Carte des régions hydrographiques



---

Québec 

[© Gouvernement du Québec, 2003](#)



## Fiche descriptive de la carte 21L15-020-1919-0

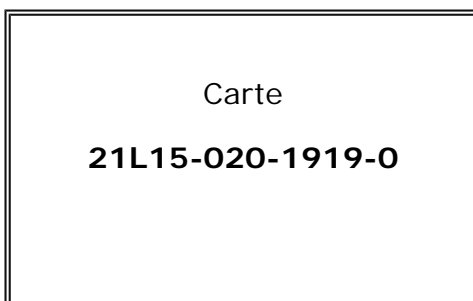
|                                   |  |
|-----------------------------------|--|
| Lac ou cours d'eau :              | Rivière du Sud                                   |
| Municipalité :                    | Montmagny  |
| MRC :                             | Montmagny  |
| Région administrative :           | Chaudière-Appalaches                             |
| Nom de la carte :                 | Montmagny  |
| Échelle :                         | 1 : 2000   |
| Date de désignation :             | 1995-04-20                                       |
| Système de référence géodésique : | NAD27  |
| Format de la carte disponible :   | Papier et numérique **                           |
| Numéro du rapport technique :     | MH-89-08   |
| Nom du rapport technique * :      | Rivière du Sud et Bras Saint-Nicolas à Montmagny |

\* Les résultats des études menant à cette cartographie sont présentés dans ce rapport.

\*\* Les données numériques ayant servi lors de la production de cette carte sont en vente à la [Photocartotheque québécoise](#)

Latitude : 46° 59' 15"  
Longitude : -70° 33' 00"

Latitude : 46° 59' 15"  
Longitude : -70° 31' 30"



Latitude : 46° 58' 30 "  
Longitude : -70° 33' 00"

Latitude : 46° 58' 30 "  
Longitude : -70° 31' 30"

### **Important :**

Cette carte ne donne pas d'information quant à la réglementation applicable dans les zones à risque qu'elle indique. De plus, l'information qu'elle présente quant au caractère inondable des lieux était valable au moment où les relevés conduisant à son édition ont été réalisés. Cette carte ne peut donc tenir compte d'aménagements du territoire réalisés après la date d'édition et pourrait même ne pas prendre en considération des aménagements réalisés entre la date des relevés et la date d'édition. Pour une information sur la réglementation applicable et sur les modifications possibles à cette carte, veuillez vérifier avec la municipalité concernée.



Carte des régions hydrographiques



Québec 

[© Gouvernement du Québec, 2003](#)



## Fiche descriptive de la carte 21L15-020-2018-0

|  |  |
|--|--|
| <b>Lac ou cours d'eau :</b>              | Rivière du Sud                                   |
| <b>Municipalité :</b>                    | Montmagny  |
| <b>MRC :</b>                             | Montmagny  |
| <b>Région administrative :</b>           | Chaudière-Appalaches                             |
| <b>Nom de la carte :</b>                 | Montmagny  |
| <b>Échelle :</b>                         | 1 : 2000   |
| <b>Date de désignation :</b>             | 1995-04-20                                       |
| <b>Système de référence géodésique :</b> | NAD27  |
| <b>Format de la carte disponible :</b>   | Papier et numérique **                           |
| <b>Numéro du rapport technique :</b>     | MH-89-08   |
| <b>Nom du rapport technique * :</b>      | Rivière du Sud et Bras Saint-Nicolas à Montmagny |

\* Les résultats des études menant à cette cartographie sont présentés dans ce rapport.

\*\* Les données numériques ayant servi lors de la production de cette carte sont en vente à la [Photocartotheque québécoise](#)

Latitude : 47° 00' 00"  
Longitude : -70° 34' 30"

Latitude : 47° 00' 00"  
Longitude : -70° 33' 00"



Latitude : 46° 59' 15 "  
Longitude : -70° 34' 30"

Latitude : 46° 59' 15 "  
Longitude : -70° 33' 00"

### **Important :**

Cette carte ne donne pas d'information quant à la réglementation applicable dans les zones à risque qu'elle indique. De plus, l'information qu'elle présente quant au caractère inondable des lieux était valable au moment où les relevés conduisant à son édition ont été réalisés. Cette carte ne peut donc tenir compte d'aménagements du territoire réalisés après la date d'édition et pourrait même ne pas prendre en considération des aménagements réalisés entre la date des relevés et la date d'édition. Pour une information sur la réglementation applicable et sur les modifications possibles à cette carte, veuillez vérifier avec la municipalité concernée.



Carte des régions hydrographiques



---

Québec 

[© Gouvernement du Québec, 2003](#)



## Fiche descriptive de la carte 21L15-020-2019-0

|  |  |
|--|--|
| <b>Lac ou cours d'eau :</b>              | Rivière du Sud                                   |
| <b>Municipalité :</b>                    | Montmagny  |
| <b>MRC :</b>                             | Montmagny  |
| <b>Région administrative :</b>           | Chaudière-Appalaches                             |
| <b>Nom de la carte :</b>                 | Montmagny  |
| <b>Échelle :</b>                         | 1 : 2000   |
| <b>Date de désignation :</b>             | 1995-04-20                                       |
| <b>Système de référence géodésique :</b> | NAD27  |
| <b>Format de la carte disponible :</b>   | Papier et numérique **                           |
| <b>Numéro du rapport technique :</b>     | MH-89-08   |
| <b>Nom du rapport technique * :</b>      | Rivière du Sud et Bras Saint-Nicolas à Montmagny |

\* Les résultats des études menant à cette cartographie sont présentés dans ce rapport.

\*\* Les données numériques ayant servi lors de la production de cette carte sont en vente à la [Photocartotheque québécoise](#)

Latitude : 47° 00' 00"  
Longitude : -70° 33' 00"

Latitude : 47° 00' 00"  
Longitude : -70° 31' 30"



Latitude : 46° 59' 15 "  
Longitude : -70° 33' 00"

Latitude : 46° 59' 15 "  
Longitude : -70° 31' 30"

### **Important :**

Cette carte ne donne pas d'information quant à la réglementation applicable dans les zones à risque qu'elle indique. De plus, l'information qu'elle présente quant au caractère inondable des lieux était valable au moment où les relevés conduisant à son édition ont été réalisés. Cette carte ne peut donc tenir compte d'aménagements du territoire réalisés après la date d'édition et pourrait même ne pas prendre en considération des aménagements réalisés entre la date des relevés et la date d'édition. Pour une information sur la réglementation applicable et sur les modifications possibles à cette carte, veuillez vérifier avec la municipalité concernée.



Carte des régions hydrographiques



---

Québec 

[© Gouvernement du Québec, 2003](#)



## Rivière du Sud

Possibilité de trier le résultat en cliquant sur le titre de la colonne.

| <a href="#">▼ Numéro de la carte</a> | <a href="#">Nom de la carte</a> | <a href="#">Municipalité</a> | <a href="#">Échelle</a> |
|--------------------------------------|---------------------------------|------------------------------|-------------------------|
| <a href="#">21L15-020-1818-0</a>     | Montmagny                       | Montmagny                    | 1 : 2000                |
| <a href="#">21L15-020-1819-0</a>     | Montmagny                       | Montmagny                    | 1 : 2000                |
| <a href="#">21L15-020-1918-0</a>     | Montmagny                       | Montmagny                    | 1 : 2000                |
| <a href="#">21L15-020-1919-0</a>     | Montmagny                       | Montmagny                    | 1 : 2000                |
| <a href="#">21L15-020-2018-0</a>     | Montmagny                       | Montmagny                    | 1 : 2000                |
| <a href="#">21L15-020-2019-0</a>     | Montmagny                       | Montmagny                    | 1 : 2000                |



Carte des régions hydrographiques

