S-10.113


Bute
2430'
RANG III
4"
x4"
BOISÉ
CHEMIN DE FRONT DES PRAIRIES

DÉSIGNATION	DRAINS PROJETES 1972					
	POTERIE			POLYETHYLÈNE		
	DIAMÈTRE EN POUCES 8	6	4	DIAMÈTRE EN POUCES 8	6	4
COLLECTEUR A			4905			4905
" B			3880			3880
" C			2295			2295
" D			2290			2290
COLLECTEUR E	190	2610	28,360	190	2610	28,360
" F		630	4750		630	4750
" G			2505			2505
" H			1200			1200
COLLECTEUR J			6080 + 9160 3920			3920
" K		260	7010		260	7010
" L			3025			3025
" M			1410			1410
COLLECTEUR N			1915			1915
" P			2355			2355
" Q		815	13,825		815	13,825
TOTAL	190	4315	83,640	190	4315	83,640
GRAND TOTAL	88,145			88,145		

91,365

PROFONDEUR MINIMUM DES DRAINS 30"

CHEF DU DISTRICT NO 2
HYDRAULIQUE AGRICOLE
MINISTÈRE DE L'AGRICULTURE
917, MGR. GRANDIN
STE-FOY, QUÉBEC.
G1V 3X8

LÉGENDE

CHANGEMENT DE PENTE ——△——	POINT DE REPÈRE DE NIVEAU "BM" ▲
REGARD R O PUISARD P O	BOUCHE DE DÉCHARGE ——⊣
LIGNE DE COTEAU ——COTEAU——	LIGNE DE CONTOUR ——42——
DRAINS PROJETÉS ————	DRAINS EXISTANTS - - - - - -

ECHELLE 1" = 100 - 0"
PROFIL HOR: 1" = 100 - 0"
VERT: 1" = 2' - 0"

P.185 RANG I
416-417 RANG III

HYDRAULIQUE AGRICOLE — *Ministère de* **L'AGRICULTURE** *et de la* **COLONISATION**

DRAINAGE SOUTERRAIN
FERME **GRÉGOIRE BOULET**
MUNICIPALITÉ DE LA PAR DE ST-FRANÇOIS-DE-SALES-DE-LA RIVIÈRE-DU-SUD
COMTÉ DE MONTMAGNY
DISTRICT ÉLECTORAL DE MONTMAGNY
RELEVÉ PAR G. SCHMITT   PRÉPARÉ PAR G. SCHMITT
TRACÉ PAR G. LAFLAMME C.I.   REVISÉ PAR Carol Doucing.

Référence

PLAN No S-10,113-A FEUILLE 1 DE 1

APPROUVÉ PAR J. B.
CHEF DU DISTRICT No 2
QUÉBEC LE 11 JANV 1973
NOV 1973
HYDRAULIQUE AGRICOLE

11'-3" x 2'-0"

18068
BOULET GRÉGOIRE (1)

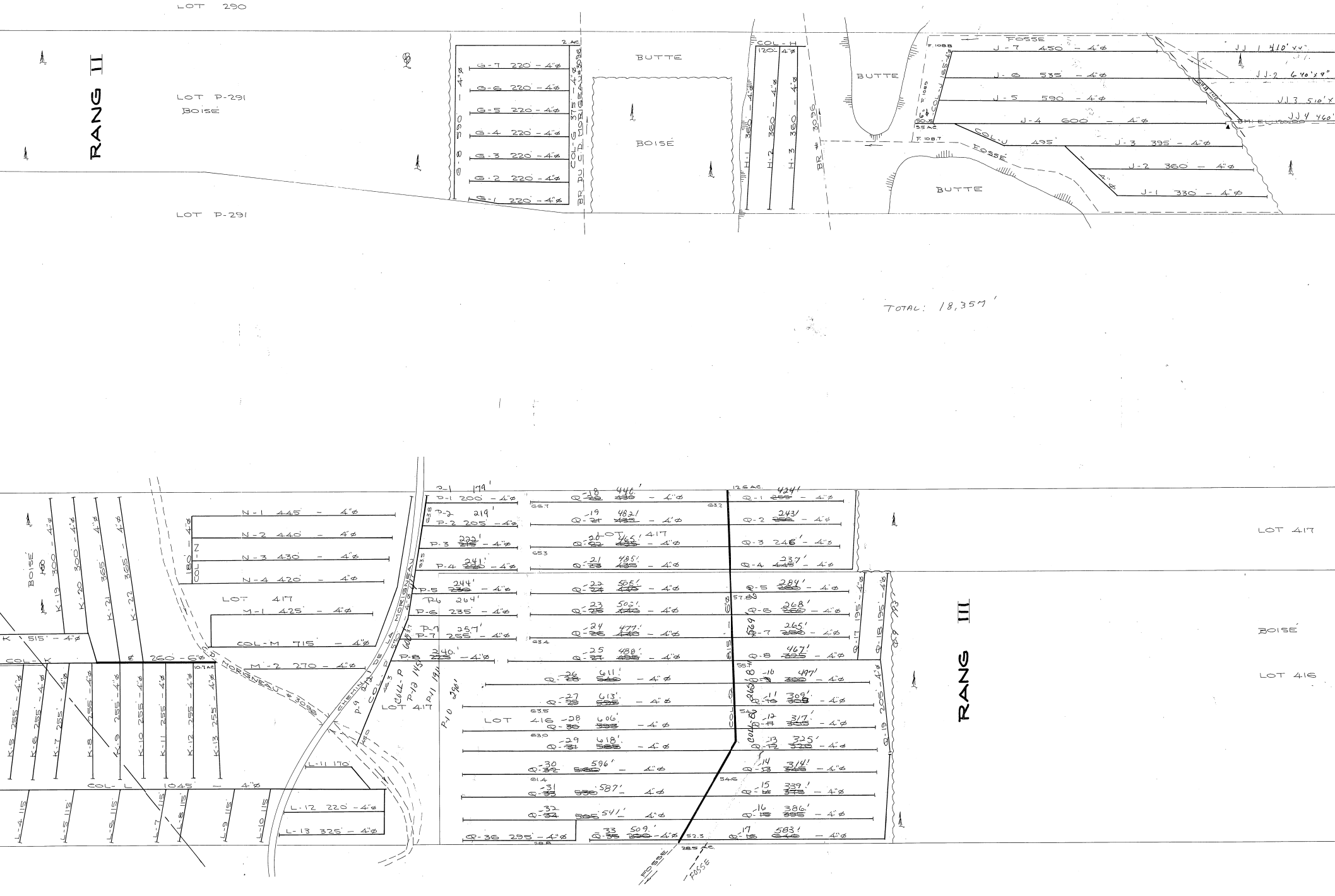

LOT 290
RANG II
LOT P-291
BOISE
LOT P-291
G-7 220 - 4"ø
G-6 220 - 4"ø
G-5 220 - 4"ø
G-4 220 - 4"ø
G-3 220 - 4"ø
G-2 220 - 4"ø
G-1 220 - 4"ø
G-8 590 - 4"ø
2 AC
COL-G 375 - 4"ø
BR. DU C.D. MORIGEAU #3096
BUTTE
BOISE
COL-H
120 - 4"ø
H-1 360 - 4"ø
H-2 360 - 4"ø
H-3 360 - 4"ø
BR # 3096
BUTTE
FOSSE
J-7 450 - 4"ø
J-6 535 - 4"ø
J-5 590 - 4"ø
J-4 600 - 4"ø
COL-J
495
J-3 395 - 4"ø
J-2 360 - 4"ø
J-1 330 - 4"ø
JJ 1 410' x 4"
JJ 2 640' x 4"
JJ 3 510' x
JJ 4 460'
FOSSE
BUTTE
TOTAL: 18,357'
LOT 417
LOT 416
BOISE
RANG III
N-1 445 - 4"ø
N-2 440 - 4"ø
N-3 430 - 4"ø
N-4 420 - 4"ø
COL-N 180
LOT 417
M-1 425 - 4"ø
COL-M 715 - 4"ø
M-2 270 - 4"ø
K 515' - 4"ø
COL-K
260 - 6"ø
K-19 300 - 4"ø
K-20 300 - 4"ø
K-21 365 - 4"ø
K-22 365 - 4"ø
K-5 255 - 4"ø
K-6 255 - 4"ø
K-7 255 - 4"ø
K-8 255 - 4"ø
K-9 255 - 4"ø
K-10 255 - 4"ø
K-11 255 - 4"ø
K-12 255 - 4"ø
K-13 255 - 4"ø
COL-L 1045 - 4"ø
L-4 115
L-5 115
L-6 115
L-7 115
L-8 115
L-9 115
L-10 115
L-11 170
L-12 220 - 4"ø
L-13 325 - 4"ø
MORIGNEAU #3096
CHEMIN DE LA MORIGNEAU
COLL-P
P-1 200 - 4"ø
P-2 205 - 4"ø
P-3 222' - 4"ø
P-4 241' - 4"ø
P-5 244' - 4"ø
P-6 235 - 4"ø
P-7 255 - 4"ø
P-8 240' - 4"ø
P-9
P-10 396'
P-11 191
P-12 145
LOT 417
LOT 416
Q-1 424' - 4"ø
Q-2 243' - 4"ø
Q-3 246' - 4"ø
Q-4 237' - 4"ø
Q-5 284' - 4"ø
Q-6 268' - 4"ø
Q-7 265' - 4"ø
Q-8 467' - 4"ø
Q-10 497' - 4"ø
Q-11 309' - 4"ø
Q-12 317' - 4"ø
Q-13 325' - 4"ø
Q-14 314' - 4"ø
Q-15 339' - 4"ø
Q-16 386' - 4"ø
Q-17 583' - 4"ø
Q-17 195 - 4"ø
Q-18 195 - 4"ø
Q-19 205 - 4"ø
Q-18 446' - 4"ø
Q-19 482' - 4"ø
Q-20 465' - 4"ø
Q-21 485' - 4"ø
Q-22 505' - 4"ø
Q-23 505' - 4"ø
Q-24 477' - 4"ø
Q-25 488' - 4"ø
Q-26 611' - 4"ø
Q-27 613' - 4"ø
Q-28 606' - 4"ø
Q-29 618' - 4"ø
Q-30 596' - 4"ø
Q-31 587' - 4"ø
Q-32 541' - 4"ø
Q-33 509' - 4"ø
Q-36 295 - 4"ø
COLL-Q 609
12.5 AC.
28.5 AC.
FOSSE
FOSSE

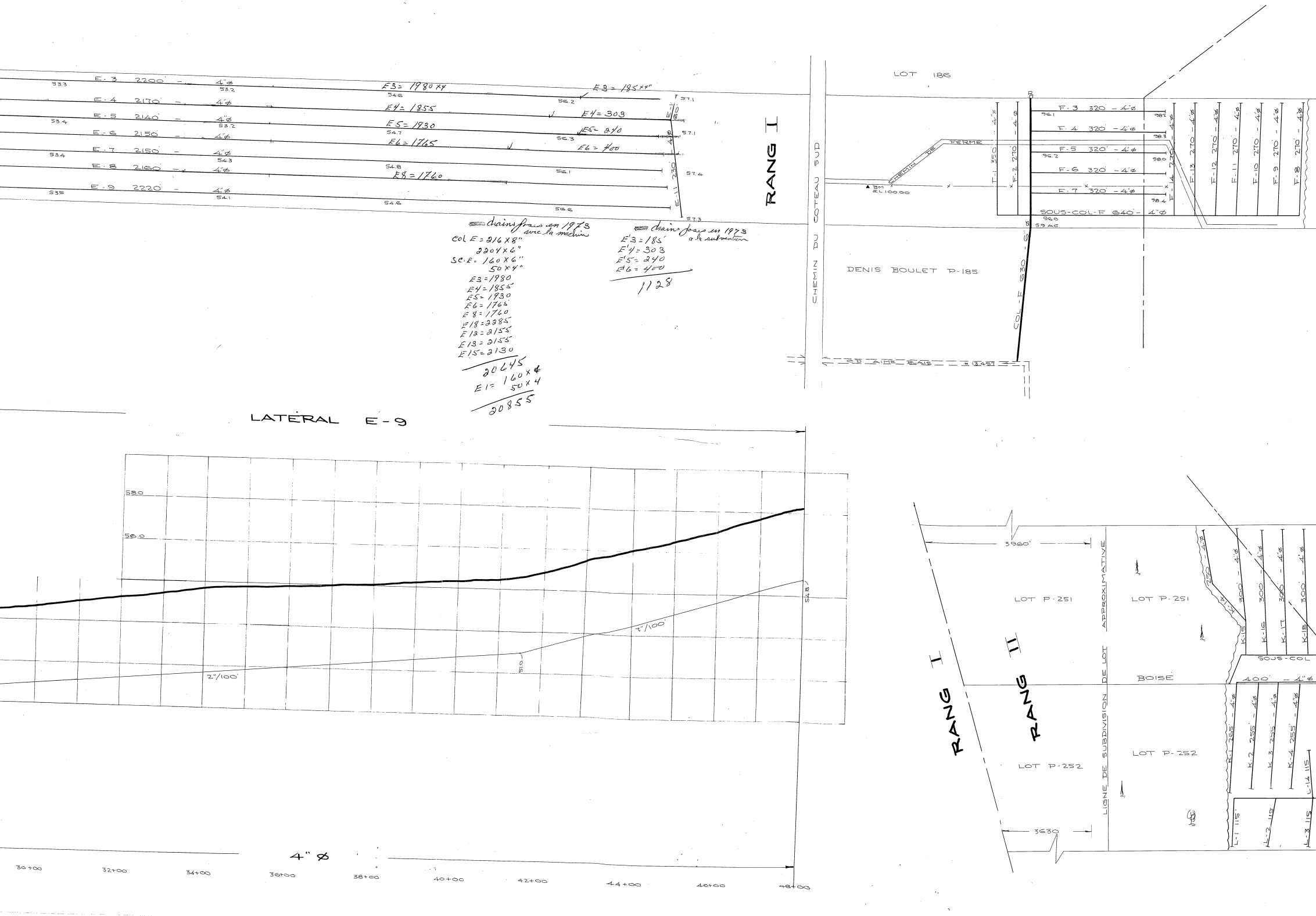
E-3 2200 - 4"ø
E-4 2170 - 4"ø
E-5 2140 - 4"ø
E-6 2150 - 4"ø
E-7 2150 - 4"ø
E-8 2160 - 4"ø
E-9 2220 - 4"ø
E-11 230 - 4"ø
E-10
53.3
53.2
53.4
53.2
53.4
54.3
53.5
54.1
54.6
54.7
54.8
54.6
56.2
56.3
56.1
56.6
57.1
57.1
57.4
57.3
E3= 1980 x4
E4= 1855
E5= 1930
E6= 1765
E8= 1760
E3= 185 x4"
E4= 303
E5= 240
E6= 400
RANG I
CHEMIN DU COTEAU SUD
LOT 186
DENIS BOULET P-185
CHEMIN DE FERME
BM
EL.100.00
F-1 350 - 4"ø
F-2 270 - 4"ø
F-3 320 - 4"ø
F-4 320 - 4"ø
F-5 320 - 4"ø
F-6 320 - 4"ø
F-7 320 - 4"ø
F-8 270 - 4"ø
F-9 270 - 4"ø
F-10 270 - 4"ø
F-11 270 - 4"ø
F-12 270 - 4"ø
F-13 270 - 4"ø
F-14 270 - 4"ø
96.1
98.2
98.3
96.2
98.0
98.4
96.0
5.9 AC.
SOUS-COL-F 640 - 4"ø
COL-F 630 - 6"
C.D. AIME BLAIS #13437
LATERAL E-9
58.0
56.0
54.8
51.0
2"/100'
2"/100'
4" ø
30+00
32+00
34+00
36+00
38+00
40+00
42+00
44+00
46+00
48+00
RANG I
RANG II
3960'
3630
LOT P-251
LOT P-251
LOT P-252
LOT P-252
LIGNE DE SUBDIVISION DE LOT APPROXIMATIVE
BOISE
K-14 250 - 4"ø
K-15 300 - 4"ø
K-16 300 - 4"ø
K-17 300 - 4"ø
K-18 300 - 4"ø
SOUS-COL 400 - 4"ø
K-1 265 - 4"ø
K-2 255 - 4"ø
K-3 255 - 4"ø
K-4 255 - 4"ø
L-14 115
L-1 115
L-2 115
L-3 115

▬ drains posés en 1973 avec la machin

Col E = 216 x 8"
2204 x 6"
SC-E = 160 x 6"
50 x 4"
E3 = 1980
E4 = 1855
E5 = 1930
E6 = 1765
E8 = 1760
E18 = 2285
E12 = 2155
E13 = 2155
E15 = 2130
20645
E1 = 160 x 4
50 x 4
20855

▬ drains posés en 1973 a la subvention

E'3 = 185'
E'4 = 303
E'5 = 240
E'6 = 400
1128

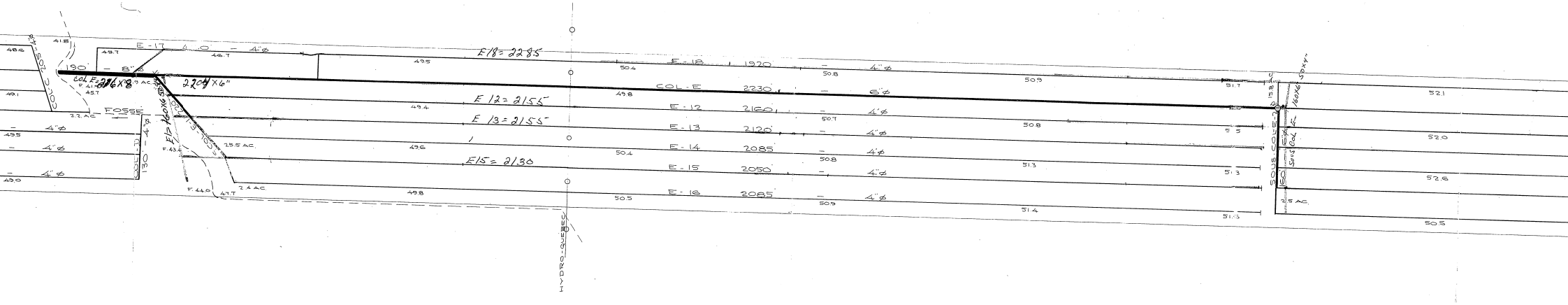
48.6
41.8
COL-C 205'-4"ø
190'
- 8"ø
49.7
E-17 40' - 4"ø
46.7
COL E=216X8
F. 41.4
45.7
49.1
2.2 AC.
FOSSE
49.5
- 4"ø
- 4"ø
- 4"ø
49.0
COL-D 130' - 4"ø
E17=160X6
2204X6"
E-10
F. 43.4
25.5 AC.
F. 44.0
47.7
2.4 AC.
E18=2285
E 12=2155
E 13=2155
E15=2130
49.5
49.4
49.6
49.8
50.4
49.8
50.4
50.5
E-18 1920 - 4"ø
COL-E 2230 - 6"ø
E-12 2160 - 4"ø
E-13 2120 - 4"ø
E-14 2085 - 4"ø
E-15 2050 - 4"ø
E-16 2085 - 4"ø
50.8
50.7
50.8
50.9
50.9
50.8
51.3
51.4
51.7
51.5
51.3
51.5
HYDRO-QUEBEC
15.8 AC.
SOUS-COL-E-2
160X6 50X4"
Sous Col E
160
2.5 AC.
52.1
52.0
52.6
50.5

COLLECTEUR - E

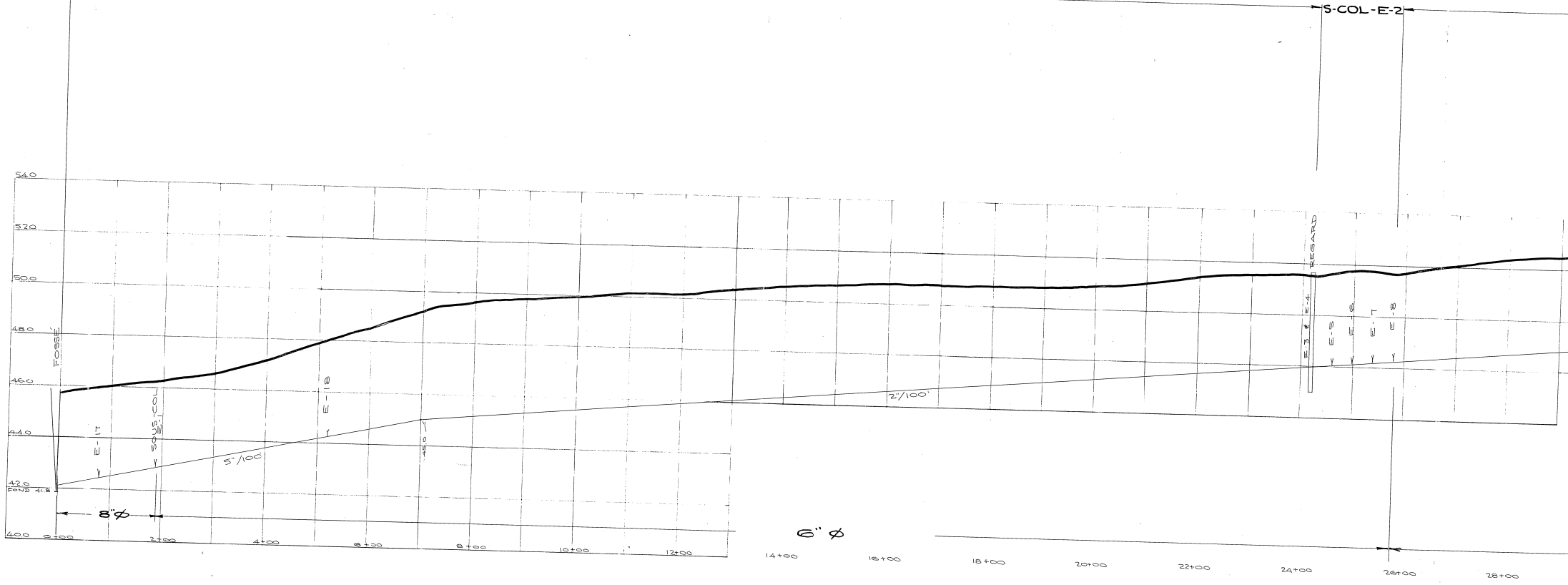
S-COL-E-2
540
520
500
480
460
440
420
FOND 41.8
400
FOSSE
E-17
SOUS-COL E-1
E-18
45.0
5"/100
2"/100
E-3 & E-4
REGARD
E-5
E-6
E-7
E-8
8"ø
6"ø
0+00
2+00
4+00
6+00
8+00
10+00
12+00
14+00
16+00
18+00
20+00
22+00
24+00
26+00
28+00

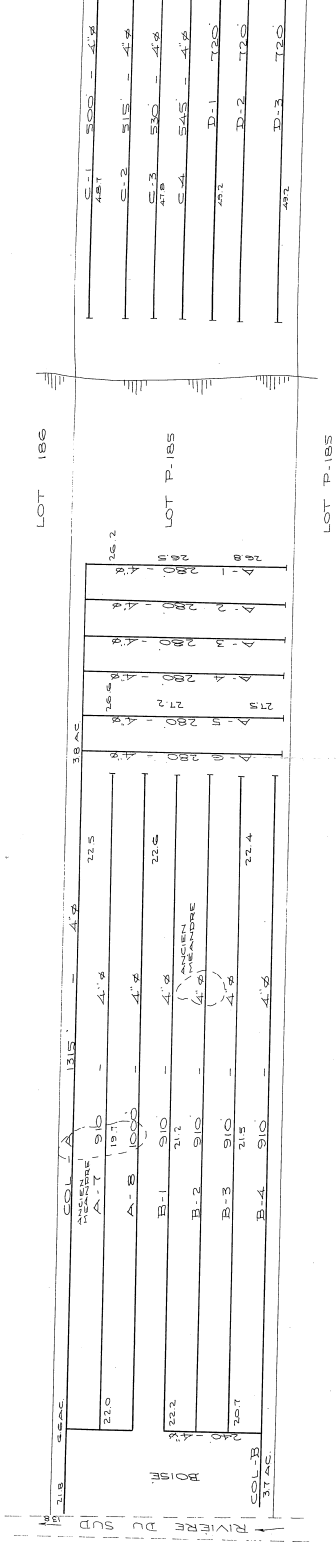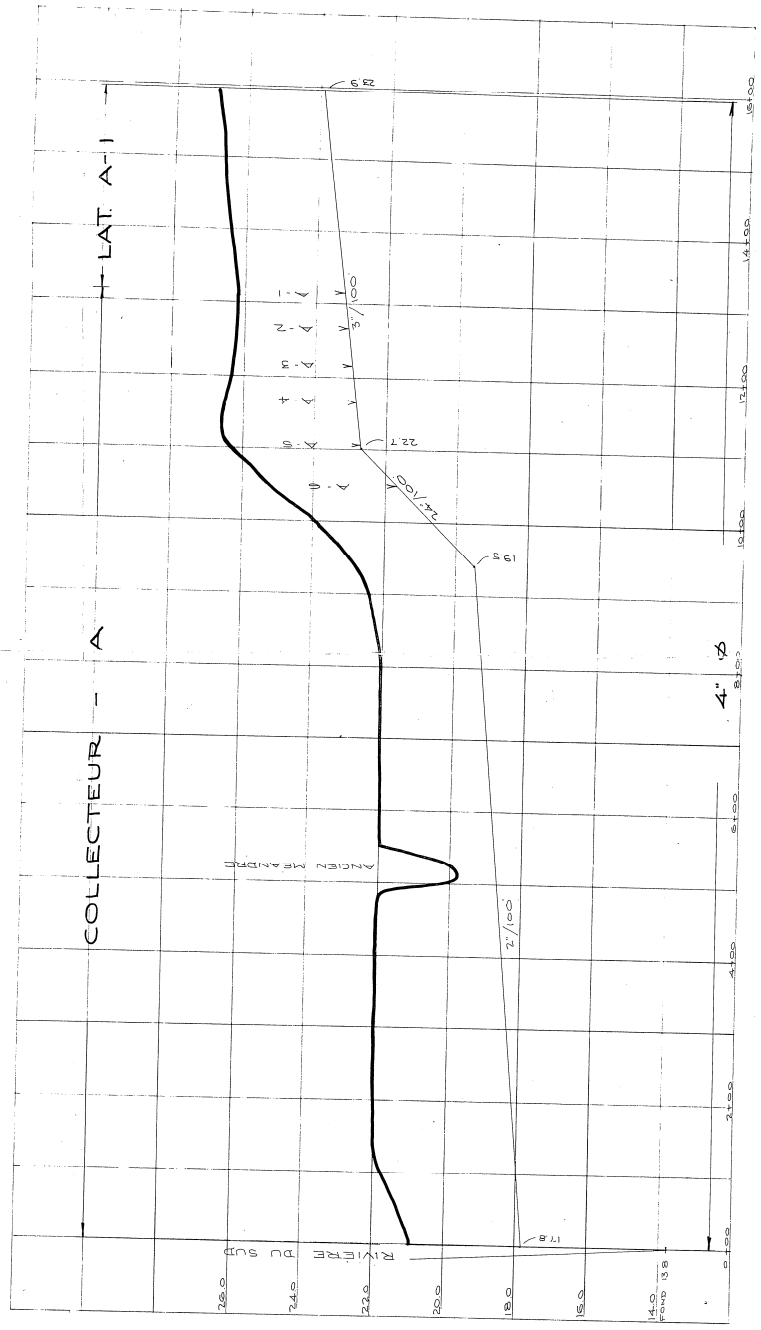
C-1 500 - 4"Ø
C-2 515 - 4"Ø
C-3 530 - 4"Ø
C-4 545 - 4"Ø
D-1 720
D-2 720
D-3 720
LOT 186
LOT P.185
LOT P.185
26.2
26.5
26.8
A-1 280 - 4"Ø
A-2 280 - 4"Ø
A-3 280 - 4"Ø
A-4 280 - 4"Ø
A-5 280 - 4"Ø
A-6 280 - 4"Ø
27.2
27.5
3.8 AC
COL A 910 - 1315 - 4"Ø
ANCIEN MEANDRE
A-7 910 - 4"Ø
A-8 1000 - 4"Ø
B-1 910 - 4"Ø
B-2 910 - 4"Ø
B-3 910 - 4"Ø
B-4 910 - 4"Ø
ANCIEN MEANDRE
22.5
22.6
22.4
22.0
22.2
20.7
21.8
240 - 4"Ø
BOISE
COL-B
3.7 AC
RIVIERE DU SUD
13.8