

SÉPAQ

PARC NATIONAL DU BIC

Territoire protégé. Expérience grandeur nature.

**Un site naturel majestueux
dessiné par la mer.
Avec sa côte plus découpée
que le reste du littoral et ses
massifs montagneux plus
élevés que ceux de la région,
il a été créé afin de protéger
et de mettre en valeur ces
particularités et le caractère
exceptionnel de sa flore.**

 **Sépaq**
nature humaine

LES COUPS DE CŒUR DE L'ÉQUIPE



Pagayez le Saint-Laurent

Avec ses îles et son littoral découpé en plusieurs anses, le parc est l'une des plus belles destinations pour les amateurs de kayak de mer. Informez-vous des lieux où la navigation est permise et profitez du parc sous une perspective unique.

Des activités guidées sont disponibles : aventuresarchipel.com



Explorez à vélo

Dès l'entrée au parc, oubliez la voiture et partez en toute liberté profiter du parc en pédalant. Vous serez charmés par la diversité des paysages traversant les boisés et longeant le littoral.

Des vélos pour toute la famille sont disponibles au centre de location du secteur Rivière-du-Sud-Ouest.



Contemplez un coucher de soleil

L'estuaire comme vous ne l'avez jamais vu! Imaginez un coucher de soleil reconnu comme l'un des plus beaux au monde. Pensez aux bruits et aux odeurs de la mer ainsi qu'à la caresse du vent marin. L'ambiance du parc est relaxante et paisible.



Admirez le belvédère Raoul-Roy

Méconnu et facilement accessible, ce belvédère offre une vue panoramique sur le Fleuve, les montagnes et les îles qui composent et entourent le parc. Il est également le lieu de prédilection pour observer plusieurs espèces de rapaces en migration au printemps et le point de départ du sentier Les Murailles qui mène au sommet du célèbre Pic Champlain.



Expérimentez le parcours Les Anses

Ce parcours intermédiaire vous en mettra plein la vue avec son paysage parsemé d'îles, de gros rochers, de mousses et de lichens. Par les indications rencontrées sur le parcours, l'expérience bain de nature vous invite à explorer le moment présent, une exploration intérieure et extérieure.



Découvrez le parc en hiver

En saison hivernale le parc vous offre une atmosphère paisible et des paysages côtiers magiques. Parcourez-le à pied, en raquettes, en trottinette des neiges, en skis ou à vélo d'hiver. Chaque sentier vous mènera à des points de vue spectaculaires sur le Saint-Laurent et ses îles.

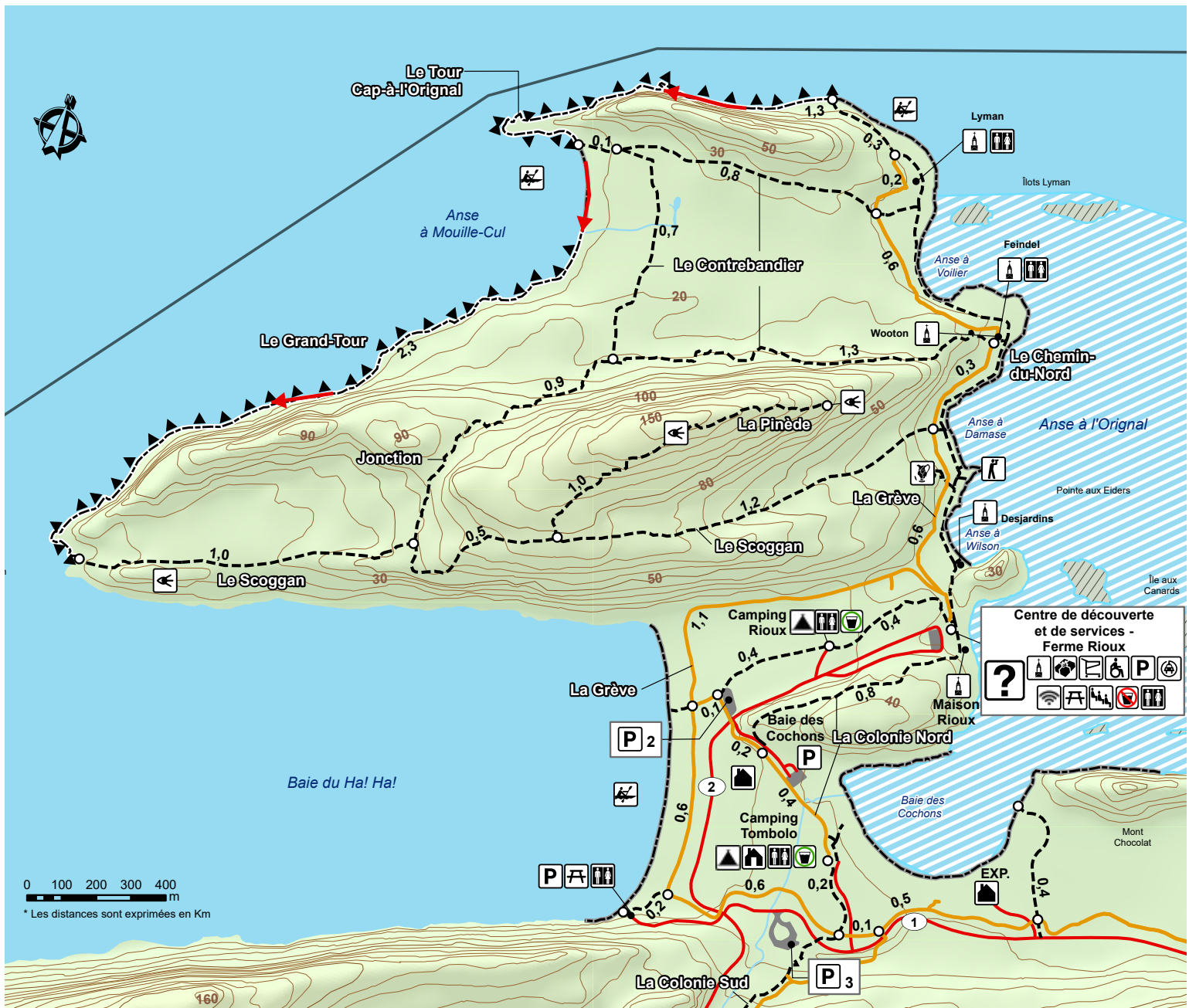


PCF



Imprimé sur Sustana Enviro. Ce papier contient 100 % de fibres recyclées durables et il est fabriqué avec un procédé sans chlore. Il est désigné par Garant des forêts intactes^{MC} et certifié FSC[®].

Photos : Marie-Eve Campbell, Mathieu Dupuis, Alma Kismic, Mathieu Lachapelle, JC Lemay, Sébastien Lepage



ACCÈS ENCADRÉ POUR LES CHIENS



Les chiens sont admis seulement
du 1^{er} mai au 31 octobre, dans
certains endroits autorisés.

Tous les détails à
sepaq.com/animaux

PRINCIPALES RÈGLES D'ENCADREMENT*

- En tout temps, le chien doit rester dans les endroits autorisés.
- Le chien doit être tenu en laisse et sous surveillance en tout temps.
- La personne responsable doit immédiatement ramasser les excréments de son animal.
- Le chien qui aboie, qui hurle ou qui nuit au bien-être, à la quiétude et à la sécurité des autres visiteurs n'est pas toléré.

*Toute personne qui contrevient à l'une ou l'autre de ces règles est susceptible de devoir quitter le territoire et/ou de recevoir un constat d'infraction, le cas échéant.

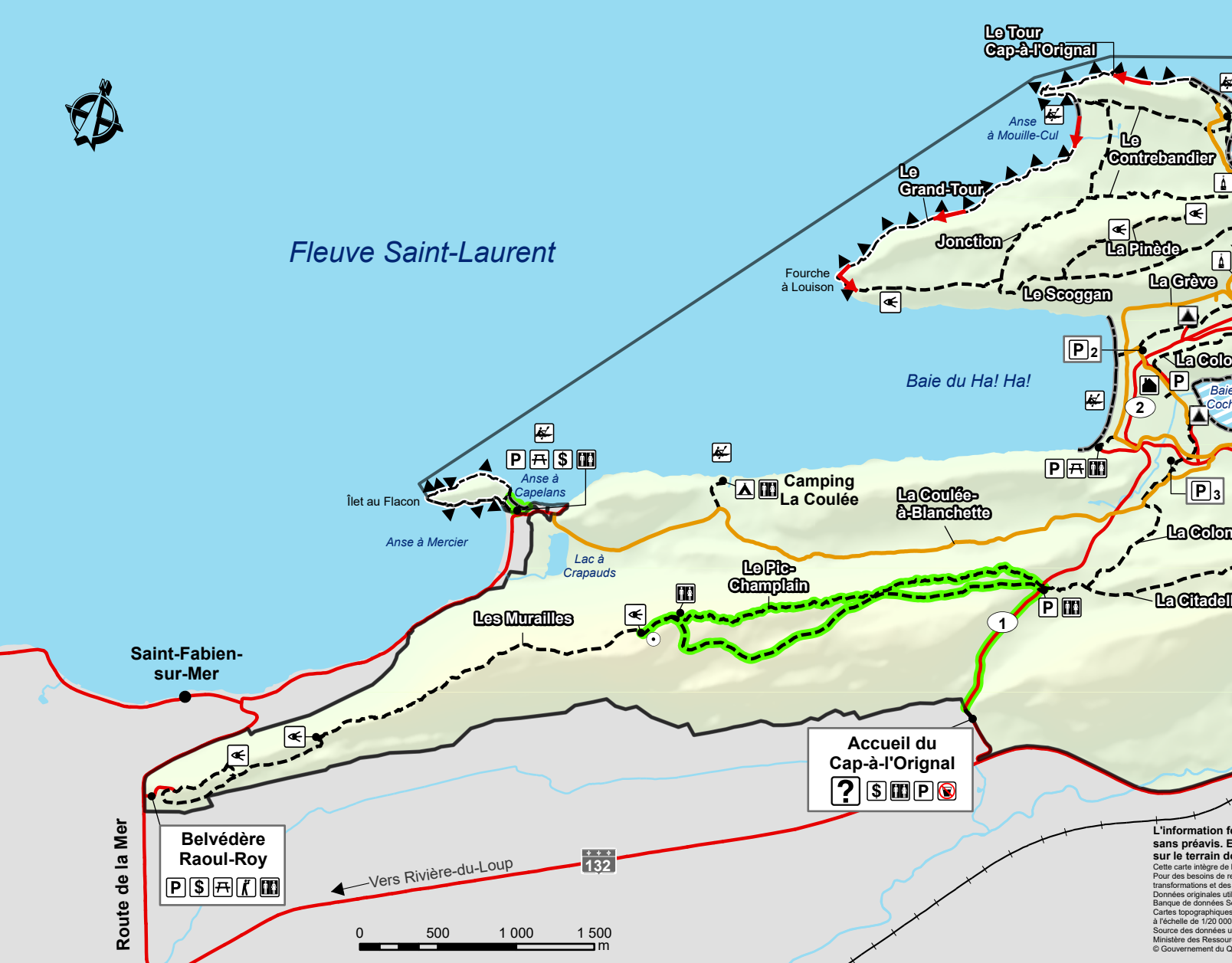
Le respect de la réglementation est essentiel et l'offre pourrait être revue si un relâchement était constaté.

ENDROITS AUTORISÉS

Sentier d'été	Le Pic-Champlain
Camping	Camping Rivière-du-Sud-Ouest : emplacements 1 à 41 et 59 à 66
Aire de pique-nique	Aire de pique-nique de l'Îlet-au-Flacon
Accès nautique	Mises à l'eau Îlet-au-Flacon et Havre-du-Bic
Sentier d'hiver	Aucun accès autorisé



Fleuve Saint-Laurent



L'information fournie sans préavis. E sur le terrain de Cette carte intègre de Pour des besoins de re transformations et des Données originales utili Banque de données S Cartes topographiques à l'échelle de 1:20 000 Source des données u Ministère des Ressour © Gouvernement du Q

RANDONNÉES

	Le Chemin-du-Nord - Vous fera découvrir divers indices de l'occupation humaine tout en longeant le littoral.
	Le Parcours Le Contrebandier - Ce parcours évoque l'époque de la prohibition où des gens usaient de ce sentier pour récupérer de précieuses cargaisons.
	Le Scoggan - Traversez la forêt pour accéder au majestueux paysage qu'offre la Fourche à Louison, où le fleuve rencontre Les Murailles.
	Le Parcours La Pinède - Vous fera découvrir une concentration de pins gris centenaires et deux belvédères offrant de magnifiques points de vue.
	Le Parcours Le Tour Cap-à-l'Original* - Ce parcours accidenté s'effectue hors des sentiers aménagés (non balisés), passant dans les falaises escarpées, vertigineuses et dangereuses. Il est accessible seulement lorsque la marée est basse.
	Le Parcours Le Grand-Tour* - Ce parcours accidenté et diversifié est accessible seulement à marée basse. Il vous amène tantôt sur les portions de falaises côtières escarpées et vertigineuses (non-balisées), tantôt sur une plage, mais aussi en milieu forestier.
	Le Parcours L'île-aux-Amours* - Parcourez la flèche de sable à marée basse pour profiter de cette île empreinte d'une atmosphère tranquille.
	Le Parcours Les Anses - Ce tracé enchanteur entre mer, rochers et boisés comportant quelques sections abruptes et étroites, vous mènera au point d'observation des phoques à marée basse.
	La Citadelle - Sentier forestier comprenant un belvédère qui vous offre une vue splendide sur la Baie des Cochons.
	Le Pic-Champlain - Le sentier permet une montée d'un dénivelé de 229 mètres offrant une vue magnifique sur le paysage appalachien et une portion de l'estuaire.
	La Colonie Sud - Sentier majoritairement forestier qui relie le stationnement P3 et la Citadelle en direction du Pic Champlain.
	La Colonie Nord - Sentier qui relie le stationnement P3 au Centre de découverte et de services - Ferme Rioux, en passant par le coeur du secteur Tombolo.
	Les Murailles - Vous marcherez sous un couvert forestier varié, agrémenté de superbes fenêtres panoramiques.
	Le Portage - La piste cyclable vous fera découvrir des paysages enchanteurs.
	Le Parcours La Pointe aux épinettes - Ce trajet cyclable menant au point d'observation des phoques à marée haute, vous donnera à la fois une vue sur le fleuve, ses îles et sur les champs.
	La Grève - Ce tracé vous conduira au point le plus avancé de la péninsule de Cap-à-l'Original tout en longeant la Baie du Ha! Ha! et en sillonnant une dentelle d'anses.
	La Coulée-à-Blanchette - Cette randonnée à vélo vous conduira à la plage de l'Îlet-au-Flacon, face à l'estuaire du Saint-Laurent.

Chiens sont autorisés

Vélo

Randonnée pédestre

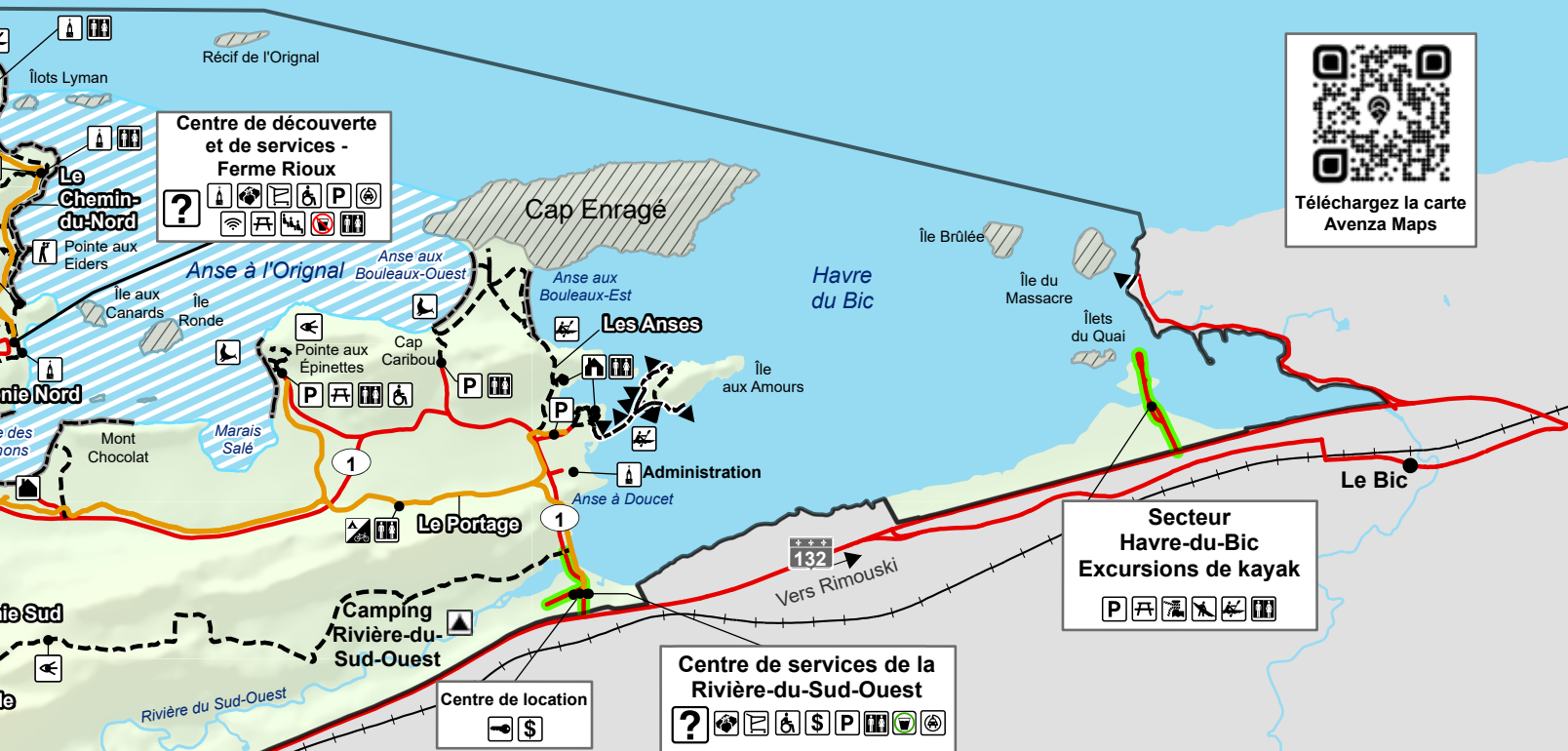
Expérience famille

F - Facile

I - Intermédiaire

D - Difficile

* Sentier non aménagé et accessible seulement à marée basse



Téléchargez la carte Avenza Maps

	Accueil / Information		Camping rustique		Site archéologique		Piste cyclable
	Aire de pique-nique		Centre de location		Site d'observation		Sentier pédestre
	Aménagement pour personne à mobilité réduite		Chalet		Stationnement		Endroits où les chiens sont autorisés
	Amphithéâtre		Distributrice / Dépanneur		Toilette sèche / toilette		Réseau routier
	Arrêt de kayak autorisé dans le secteur		Eau potable		Wifi		Voie ferrée
	Bâtiment historique		Eau non potable		Antenne		Limite du parc national
	Borne d'autoperception		Hébergement rustique		Sens unique		Stationnement
	Borne de recharge		Mise à l'eau		Aire de marche		Navigation interdite
	Boutique		Observation des phoques		Aire de marche accessible à marée basse		Zone interdite
	Camping		Point de vue				
	Bienvenue cyclistes		Quai				
	Camping aménagé						

l'information sur cette carte peut changer en cas de disparité, l'information doit prévaloir en tout temps.
l'information géographique de source gouvernementale. représentation, certaines données ont subi des adaptations qui ont pu modifier la donnée originale. Données 2024
 1986-2000
 utilisées des Forêts naturelles et des Forêts Québec

LONGUEUR	DURÉE	ALLER-RETOUR	DIFFICULTÉ	LIEU DE DÉPART
4 km	1 h 15	X	F	Centre de découverte et de services – Ferme Rioux
5,4 km	1 h 45	X	F	Centre de découverte et de services – Ferme Rioux
7 km	2 h 30	X	I	Centre de découverte et de services – Ferme Rioux
5,8 km	2 h	X	I	Centre de découverte et de services – Ferme Rioux
6 km	2 h	X	D	Centre de découverte et de services – Ferme Rioux
8,7 km	3 h	X	D	Centre de découverte et de services – Ferme Rioux
3,3 km	1 h 15	X	F	Centre de services de la Rivière-du-Sud-Ouest
5,7 km	1 h 45	X	I	Centre de services de la Rivière-du-Sud-Ouest
10 km	3 h	X	I	Centre de services de la Rivière-du-Sud-Ouest
6 km	2 h	X	I	Stationnement Pic-Champlain
2,8 km	1 h	X	F	Stationnement P3
3 km	1 h	X	F	Stationnement P3
7,8 km	3 h	X	I	Belvédère Raoul-Roy
7,4 km	1 h	X	F	Centre de services de la Rivière-du-Sud-Ouest
5 km	45 min	X	F	Centre de services de la Rivière-du-Sud-Ouest
8,2 km	1 h 15	X	F	Stationnement P3
10 km	1 h 30	X	I	Stationnement P3

POUR VOTRE SÉCURITÉ

Le Tour Cap-à-l'original et le Grand-Tour

Il est important de savoir que ces randonnées s'effectuent hors des sentiers aménagés (non balisées), en partie dans des falaises côtières escarpées et vertigineuses accessibles seulement en été et lorsque la marée est basse.

Planifiez votre départ selon l'horaire des marées :

- Le Tour Cap-à-l'Original : départ de 2 h jusqu'à 1 h avant l'heure prévue de la marée basse
- Le Grand-Tour : départ 2 h avant l'heure prévue de la marée basse

- Respectez les indications de sens unique (voir carte).
- Portez des chaussures de marche ou de sport.
- Apportez votre trousse de premiers soins.
- Non recommandées avec de jeunes enfants.
- Aucune signalisation présente.
- Bonne condition physique nécessaire.
- Le port de gants est fortement suggéré (roches coupantes).
- Apporter un cellulaire, de l'eau et de la nourriture.

Vous pouvez consulter l'horaire des marées au www.marees.gc.ca

RENDEZ-VOUS AVEC LA DÉCOUVERTE



Observation de la faune Apportez vos jumelles!

À la rencontre des phoques

Un garde-parc naturaliste vous attend pour vous permettre d'observer, d'identifier et d'épier les comportements du phoque commun et du phoque gris, ces espèces vedettes du parc.

Pour observer les phoques

Il est essentiel que chacun respecte la signalisation de limite de la zone d'observation des phoques. En demeurant dans la zone d'observation, vous permettez aux phoques de se reposer et de pleinement réaliser les activités essentielles à leur survie (allaitement, élevage des chiots, mue). De plus, vous permettez aux autres visiteurs présents et à ceux qui suivront d'avoir le privilège de contempler cet animal eux aussi.

Plumes et duvet

De la fin mai au début juillet, l'eider à duvet envahit les anses et les baies du parc. Vous pouvez alors observer les mâles en coloration nuptiale courtiser les femelles avec leur chant roucoulant. Plus tard, ce sont les femelles qui reviennent en bordure du littoral avec leurs couvées. Plusieurs autres espèces d'oiseaux marins nichent également dans l'estuaire.

Activités familiales

Curieux de nature

À tous les curieux, petits ou grands, venez rencontrer notre naturaliste et explorez une multitude de trésors de la nature tout en vous amusant.

Trésors du littoral

Vous êtes invités à découvrir la zone littorale et les intrigants organismes qui la peuplent.

Apprenti garde-parc...

Tu as 7 ans ou plus? Tu souhaites contribuer à la mission du parc national tout en le découvrant et en t'amusant? Viens rejoindre notre équipe d'apprentis gardes-parcs! Activité autoguidée pour les familles.

Veillée au coin du feu

En compagnie d'un garde-parc naturaliste, venez tester vos connaissances sur le parc national du Bic grâce à notre jeu-questionnaire! Apportez vos guimauves, car un feu de camp brûlera tout au long de l'activité.

**HORAIRE
DES ACTIVITÉS :**
Consultez la
programmation
hebdomadaire affichée
sur nos babillards et sur
notre page Facebook.



Location de vélos

Au centre de location, situé dans le secteur Rivière-du-Sud-Ouest, vous aurez un large choix de vélos pour tous les membres de votre famille.

	Adulte	Enfant*
1 heure	16,00 \$	Gratuit
4 heures	32,00 \$	Gratuit
Journée	45,50 \$	Gratuit

Taxes en sus.
Tarifs sujets à changement, sans préavis.

* Pour les enfants de 17 ans et moins en contexte familial.
Excluant les groupes.

Excursion guidée en kayak de mer

Pagayez dans le majestueux havre du Bic et peut-être aurez-vous la visite d'un jeune phoque curieux. Notre partenaire vous offre des excursions guidées d'une demi-journée comprenant tout le matériel pour vous assurer confort et sécurité.

Réservations : aventuresarchipel.com

	Tarif
16 ans et +	71,25 \$
10 à 15 ans	55,50 \$
2 à 5 ans	24,50 \$

Taxes en sus.
Tarifs sujets à changement, sans préavis.

Expérience famille

Youpi, c'est gratuit!

Pour les jeunes de 17 ans et moins, l'accès, l'hébergement et le prêt de certains équipements sont gratuits.

L'offre varie d'un établissement à l'autre.



EN NATURE, MA SÉCURITÉ, C'EST MA RESPONSABILITÉ

Les activités en plein air peuvent comporter certains risques.

Vous devez vous assurer de posséder les compétences et les habiletés requises pour la pratique de l'activité choisie. Il est important de connaître les risques inhérents à cette activité, de respecter vos capacités et de disposer des équipements appropriés. Vous préparer adéquatement constitue le premier pas vers la pratique agréable et sécuritaire de vos activités.

Pour plus d'information, consulter notre site Web à sepaq.com/securite

ACTIVITÉS DE DÉCOUVERTE

Consultez la programmation pour enrichir votre visite.

Vous y trouverez des activités divertissantes pour explorer le parc sous tous ses angles.



CONSERVER POUR DEMAIN



Comment pouvez-vous contribuer?

Au parc national du Bic, nous accueillons chaque année plus de 300 000 visiteurs concentrés sur un petit territoire.

Afin de limiter la pression sur le milieu naturel, il est important que chaque visiteur soit conscient de son impact sur le milieu.

Des comportements en apparence anodins, comme le nourrissage volontaire ou non des animaux sauvages, peuvent modifier considérablement leur comportement et même nuire à leur survie. C'est le cas du renard, qui a perdu toute peur de l'homme et dont le comportement est devenu très problématique. Si vous voulez assurer sa survie et celle de toute espèce sauvage, ne les laissez pas s'approcher et ne laissez aucune nourriture à leur portée.

Prenons soin des animaux sauvages. Évitons de les nourrir.

- Les animaux trouvent dans la nature une nourriture adaptée à leurs besoins;
- La nourriture offerte peut ne pas convenir à leur système digestif et entraîner chez eux certains maux ou problèmes de santé et même provoquer la mort;
- Nourrir les animaux crée chez eux une dépendance qui peut les rendre vulnérables aux prédateurs;
- L'attrait de la nourriture augmente leur témérité face aux humains et crée des conflits, voire du danger;
- Chaque fois que nous perturbons leurs activités naturelles, nous modifions le comportement des animaux, et ce, parfois au risque de leur vie.

Minimisons notre empreinte, restons dans les sentiers.

L'érosion côtière représente un enjeu de conservation pour le parc. Les plages longeant le sentier Le chemin du Nord sont particulièrement touchées par ce phénomène à cause, d'une part, des ondes de tempête auxquelles elles sont exposées et, d'autre part, de la présence des randonneurs qui contribuent à la détérioration des habitats côtiers par le piétinement involontaire des plantes de bord de mer.

Pour faire face à cet enjeu, des plantes maritimes, dont l'élyme des sables, ont été plantées afin de restaurer les plages dégradées. De plus, le nombre de sentiers improvisés menant à la plage a été réduit afin d'éviter le piétinement des plantes maritimes.

Lors de votre visite, vous pourrez contribuer à votre tour au succès de restauration de ce milieu naturel en restant dans les sentiers, en respectant la signalisation menant à la plage, et en évitant de piétiner ces plantes si précieuses au maintien du milieu côtier.

5 bons comportements à adopter en nature



Nos parcs nationaux

reçoivent des millions de visites chaque année. Chaque comportement nuisible peut causer des dommages permanents à l'environnement, en plus d'affecter l'expérience des autres visiteurs. Afin de profiter longtemps de cette nature exceptionnelle, prenons-en soin.



Restez dans les sentiers et les espaces aménagés

Abstenez-vous de marcher dans le sous-bois et hors des sentiers afin d'éviter de piétiner les plantes et de compacter le sol.



Ne ramassez pas de bois mort

Afin de préserver le sous-bois, laissez le bois mort sur place. Il servira d'abri à la faune et enrichira le sol après sa décomposition.



Ne nourrissez pas les animaux

Laissez-les se nourrir eux-mêmes afin qu'ils maintiennent leurs comportements naturels. Gardez tout ce qui est comestible hors de leur portée.



Gardez vos distances lorsque vous observez la faune

S'ils sont dérangés, les animaux risquent de modifier leur comportement, ce qui pourrait affecter leur alimentation, leur reproduction et leur capacité à communiquer entre-eux.



Respectez la tranquillité des lieux et le couvre-feu

Le bruit effraie la faune. Les gens visitent les parcs nationaux pour profiter de la nature. Respectez le couvre-feu et évitez de faire du bruit en tout temps.