

PARC NATIONAL DES ÎLES-DE-BOUCHERVILLE

GUIDE DÉCOUVERTE




BIENVENUE AU PARC

Archipel naturel du fleuve Saint-Laurent au cœur de la région métropolitaine, le parc offre un cadre enchanteur pour y pratiquer une multitude d'activités dans un environnement protégé.

À quelques kilomètres de Montréal, au cœur du fleuve Saint-Laurent, cinq îles forment le parc national des Îles-de-Boucherville, échantillon représentatif du patrimoine naturel des basses-terres du Saint-Laurent.

Marcheurs, pique-niqueurs, cyclistes, canoteurs et campeurs viennent s'y évader. L'hiver, le parc offre aux skieurs, aux marcheurs, aux raquetteurs et aux amateurs de vélo à pneus surdimensionnés (*fatbike*) des paysages enneigés où règne une ambiance paisible.

Découvrez-en plus à sepaq.com/ilesdeboucherville

 Suivez-nous sur Facebook



Raffi
Le renard

LE RENARD ROUX, L'ANIMAL EMBLÈME DU PARC

Petit canidé présent sur les îles du parc, le renard roux porte un magnifique pelage et une queue touffue dont le bout est toujours blanc. C'est un omnivore, c'est-à-dire qu'il se nourrit d'à peu près tout ce qu'il trouve sur son chemin. Actif surtout du coucher du soleil à l'aube, on peut toutefois l'observer à l'occasion en plein jour.

CARTE ANNUELLE PARCS NATIONAUX DU QUÉBEC

Les parcs nationaux du Québec proposent une expérience unique. Explorez pleinement cette nature exceptionnelle avec la carte annuelle Parcs nationaux du Québec :

- accès illimité à TOUS les parcs nationaux pour 12 mois
- nombreux avantages exclusifs, incluant une nuit gratuite de camping

Détails à sepaq.com/carteparcs

ACCÈS ENCADRÉ POUR LES CHIENS



Les chiens sont admis au parc national des Îles-de-Boucherville, dans certains endroits désignés.

Tous les détails à sepaq.com/animaux

PRINCIPALES RÈGLES D'ENCADREMENT*

- En tout temps, le chien doit rester dans les endroits autorisés.
- Le chien doit être tenu en laisse et sous surveillance en tout temps.
- La personne responsable doit immédiatement ramasser les excréments de son animal.
- Le chien qui aboie, qui hurle ou qui nuit au bien-être, à la quiétude et à la sécurité des autres visiteurs n'est pas toléré.

*Toute personne qui contrevient à l'une ou l'autre de ces règles est susceptible de devoir quitter le territoire et/ou de recevoir un constat d'infraction, le cas échéant.

Le respect de la réglementation est essentiel et l'offre pourrait être revue si un relâchement était constaté.

ENDROITS AUTORISÉS

Sentier d'été	L'Île-Sainte-Marguerite (sentier multifonctionnel)
Camping	Espace VR Molson
Aire de pique-nique	Aires de pique-nique de l'Île-Sainte-Marguerite (Saint-Laurent, Grande-Rivière, Molson)
Accès nautique	Aucun accès autorisé
Sentier d'hiver	L'Île-Sainte-Marguerite (sentier multifonctionnel)

LES INCONTURNABLES



A

EXPLORATION SUR LE SAINT-LAURENT

En kayak de mer, en canot, sur une planche à pagaie ou même en pédalo, glissez dans le monde fascinant des eaux qui baignent les îles de Boucherville. Plus d'une centaine d'embarcation sont à votre disposition !



B

CAMPER SUR L'ÎLE GROSBOIS

Les emplacements de camping et de prêt-à-camper sur l'île Grosbois se trouvent dans un site enchanteur du parc où les milieux champêtres, forestiers et aquatiques se côtoient à merveille. Dépaysement assuré!



C

EN VÉLO SUR LES ÎLES

Découvrez le parc sur notre piste cyclable de 21 km. Partant du centre de découverte et de services et longeant le fleuve, le parcours ceinture toutes les îles majeures du parc. Profitez de cette balade en famille pour y faire une pause dans l'un de nos espaces pique-nique parsemés le long de votre trajet.



LE PARC EN HIVER

L'hiver est une saison extraordinaire pour le plein air ! Vous pouvez pratiquer ski de fond, raquette, randonnée pédestre, trottinette des neiges, glissade et vélo à pneus surdimensionnés (*fatbike*) dans le parc, et tous les équipements y sont offerts en location. De plus, le nouveau pont ouvre de nouveaux horizons d'exploration des îles enneigées.



D

OBSERVATION SUR L'ÎLE AUX RAISINS

Ce sentier d'une longueur de 3,4 km, agrémenté de panneaux d'interprétation, vous permet d'apprécier toute la richesse de la plaine inondable.



HALTE DÉCOUVERTE

Nouveau parcours original et unique, composé de plusieurs haltes extérieures et d'une grande fresque interactive située au centre de découverte et de services. Elles offriront des expériences immersives sur la faune, la flore ou l'histoire des îles.



AIR PUR ET DÉTENTE À SEULEMENT QUELQUES KILOMÈTRES D'ICI AU PARC NATIONAL DU MONT-SAINT-BRUNO

L'information fournie sur cette carte peut changer sans préavis. En cas de disparité, l'information sur le terrain doit prévaloir en tout temps.

Cette carte intègre de l'information géographique de source gouvernementale. Pour des besoins de représentation, certaines données ont subi des transformations et des adaptations qui ont pu modifier la donnée originale.

Données originales utilisées : 2020
 Banque de données Sépaq : 2020
 Cartes topographiques à l'échelle de 1/20 000 : 2005
 Source des données utilisées : Ministère de l'Énergie et des Ressources naturelles
 © Gouvernement du Québec

DES SENTIERS À PARCOURIR

SENTIER	LONGUEUR ET DURÉE*	NIVEAU DE DIFFICULTÉ	LIEU DE DÉPART
L'Île-Grosbois – Ce sentier ensoleillé vous offre une vue imprenable sur le fleuve Saint-Laurent tout au long de vos déplacements.	7 km boucle / 2h	F	Passerelle des Hollandais
L'Île-Sainte-Marguerite – À pied ou à vélo, en groupe ou en solo, cette piste polyvalente vous permet de faire le tour de l'île.	7 km boucle / 2h	F	Centre de découverte et de services
L'Île-de-la-Commune – Laissez les paysages pittoresques de cette île vous charmer! Le côté est de l'île vous séduira par ses aspects bucoliques et sa vue sur le Vieux-Boucherville, tandis que du côté ouest, un peu plus sauvage, la tour d'observation vous offre un panorama enchanteur sur les marais.	5,1 km boucle / 1h45	F	Passerelle Tony Le Sauter
La Grande-Rivière – De la plaine aux boisés en suivant la grande rivière qu'est le fleuve Saint-Laurent, ce sentier vous plonge dans l'essence même des principaux paysages du parc national des Îles-de-Boucherville.	4 km boucle / 1h30	F	Centre de découverte et de services
L'Île-aux-Raisins – L'île aux Raisins évolue au fil des saisons: glacée en hiver, submergée au printemps et asséchée en été. La voici, la plaine inondable! Paradis des observateurs d'oiseaux pour ses habitats diversifiés, adonnée des randonneurs pour son ambiance feutrée au creux des herbes hautes, laissez-vous envelopper par sa nature luxuriante!	3,5 km boucle / 1h30	I	Près de la tour d'observation
La Petite-Rivière – La Petite-Rivière a toute une histoire à raconter. Suivez ce sentier pour remonter le temps et découvrir les faits marquants des Îles-de-Boucherville.	2,5 km boucle / 45 min	F	Centre de découverte et de services
Le Grand-Duc – En plein cœur de l'île Sainte-Marguerite, ce petit sentier rustique représente à merveille le milieu champêtre de l'archipel. Faites une excursion familiale afin d'explorer le milieu de vie du grand-duc d'Amérique, du cerf de Virginie, du renard roux et du papillon monarque!	1,5 km boucle / 30 min	F	Centre de découverte et de services
Le Grand-Héron – Le fleuve Saint-Laurent: mystérieux et attirant... Profitez d'une balade nautique pour explorer le grand marais du Chenal du Courant et son ambiance totalement zen! Des plantes luxuriantes sous le chaud soleil d'été, des chants d'oiseaux apaisants, se laisser glisser sur les flots calmes du Saint-Laurent... Vous y vivrez une expérience plein air unique, emplies de souvenirs mémorables...	8 km boucle / 3h	I	Centre de découverte et de services
Le Castor – Au cœur de l'action, venez vous immerger dans le monde des créatures habitant les différents chenaux du parc national des Îles-de-Boucherville. Vous y ferez des découvertes exceptionnelles, dont monsieur le castor!	4 km boucle / 1h	F	Centre de services Grosbois

- Randonnée pédestre
- Vélo
- Expérience famille
- Randonnée nautique
- Brochure / Panneaux
- Chiens autorisés

LOCATION D'ÉQUIPEMENT

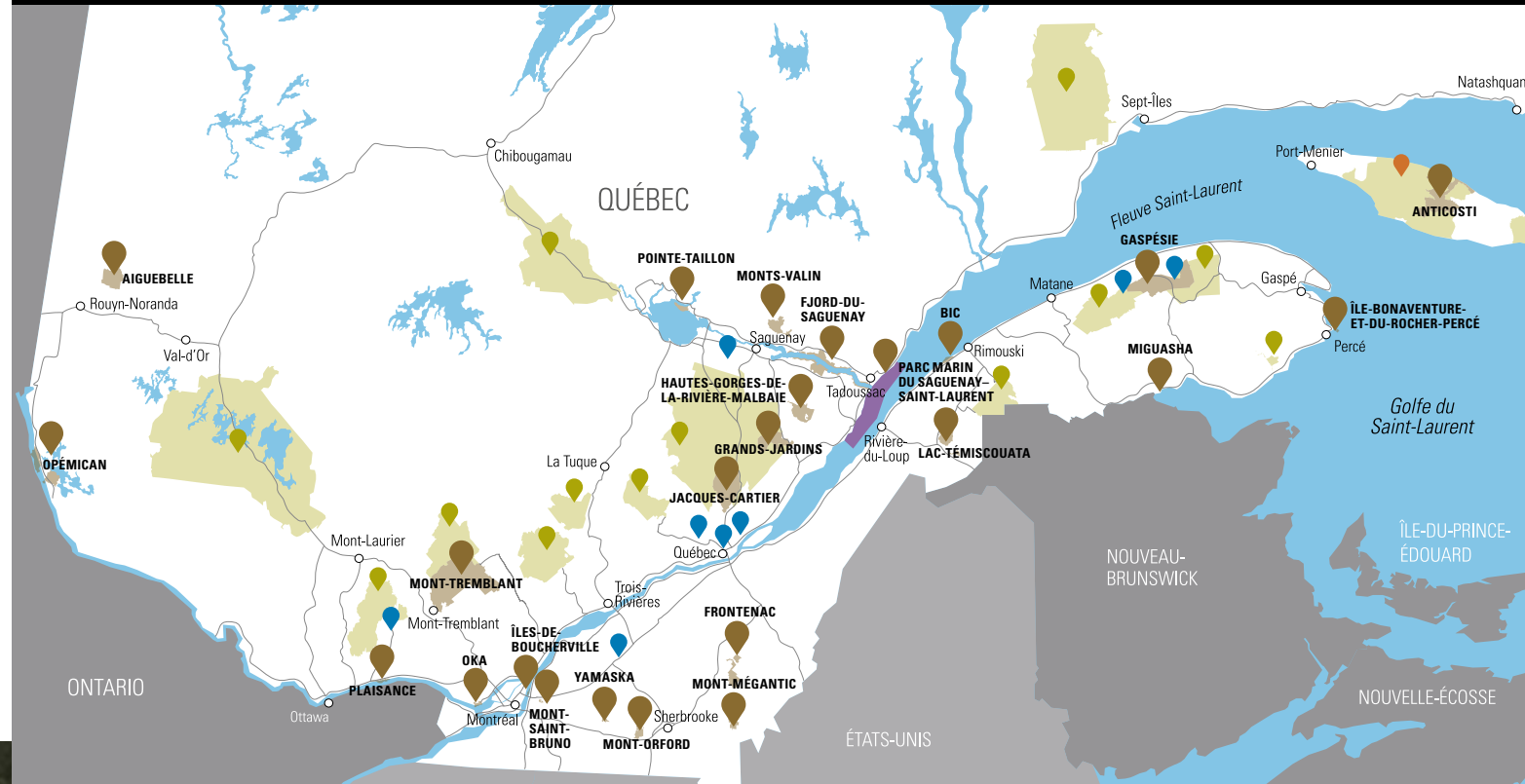
- Vélo adulte
- Vélo enfant (gratuit en contexte familial)
- Vélo tandem
- Chariot pour enfant et tire-vélo
- Canot
- Kayak simple
- Kayak double
- Rabaska 12 places
- Rabaska 20 places
- Chaloupe à rames
- Planche à pagaie (SUP)
- Pédalo
- Veste de flottaison, avirons et pagaies (sans location d'embarcation)



LE PLUS GRAND RÉSEAU DE NATURE ET DE PLEIN AIR AU QUÉBEC

La Sépaq a le privilège de mettre en valeur des territoires d'une richesse incroyable. Parmi eux, 24 parcs nationaux se distinguent par leur caractère unique. Ce sont des aires protégées qui appartiennent à tous les Québécois et qui font naître des souvenirs impérissables chez ceux qui s'approprient avec fierté ces destinations d'exception.

Découvrez toutes nos destinations à sepaq.com



JOURNÉE DES PARCS NATIONAUX DU QUÉBEC
 12 septembre 2020
 ACCÈS GRATUIT

JOURNÉE D'HIVER SÉPAQ
 30 janvier 2021
 ACCÈS GRATUIT

Sac réutilisable GRATUIT*
 à l'achat de 75\$ et + en boutique

Le sac réutilisable est composé à la base de fibres de bois naturel, un matériau biodégradable et recyclable.

*Valeur de 7,99\$. Admissible sur tout achat de 75\$ et plus après les rabais, les escomptes et les promotions applicables et avant les taxes applicables. Exclusions: bois et produits de dépanneur. Quantités limitées. Valide jusqu'au 31 décembre 2020.

RENDEZ-VOUS AVEC LA DÉCOUVERTE



PIQUE-NIQUE

Venez prolonger votre agrément au parc et profiter du beau temps dans un endroit exceptionnel au beau milieu du fleuve Saint-Laurent à quelques minutes de Montréal. Les grandes zones de pique-nique sont idéales pour recevoir les familles nombreuses ou votre équipe du bureau! Dans certaines de ces zones de pique-nique, vous y trouverez des aires de jeux pour les enfants, des jeux de bocce, de volley-ball, de soccer sur table et des installations sanitaires. Ceux qui recherchent plus de tranquillité ne seront pas en reste : en effet, **plusieurs zones de pique-nique** se trouvent parsemées le long des pistes cyclables.

LA PÊCHE

En chaloupe, en kayak de pêche, en pédalo, en canot ou simplement à gué, venez taquiner le poisson dans les chenaux du fleuve Saint-Laurent. De plus, nous aménagerons de **NOUVELLES** aires de pêche à gué au cours de la saison afin de vous permettre de pêcher à votre rythme dans un décor des plus enchanteur.

Permis de pêche disponibles au centre de découverte et de services.

Saviez-vous que plus de 50 espèces de poissons fréquentent les chenaux du parc, dont l'achigan à grande bouche, le brochet, le doré jaune et la perchaude?



L'épuiette



La roue



Les chenaux



NON OFFERT POUR LA SAISON 2020

FESTIVAL OISEAUX EN VUE

Les 16 et 17 mai, venez participer à notre 6^e édition du festival Oiseaux en vue! Des conférences, des kiosques et des activités animées en rabaska ou à pied sont au menu.

Quand : 16 et 17 mai

Où : Centre de découverte et de services

Coût : Activités gratuites et tarifées

NON OFFERT POUR LA SAISON 2020

À LA DÉCOUVERTE DU MARAIS

À bord d'un canot rabaska, naviguez dans les eaux calmes du marais et observez une faune et flore diversifiées. Jumelles fournies!

Quand : Les samedis à 16 h, de la Saint-Jean-Baptiste à la Fête du travail

Où : Camping Grosbois

Coût : Activité tarifée

CES ACTIVITÉS POURRAIENT NE PAS ÊTRE OFFERTES POUR LA SAISON 2020

SOIRÉES ANIMÉES AU TERRAIN DE CAMPING!

Au menu du vendredi soir: Chauves-souris ou astronomie. Les samedis, rencontrez Gaétan Patte-Noire, le plus vieux garde-parc naturaliste de tous les parcs nationaux ou bien un mystérieux Shaman qui vous enchanteront par leurs histoires fantastiques!

Quand : Les vendredis et samedis soirs, de la Saint-Jean-Baptiste à la Fête du travail

Où : Camping Grosbois

Coût : Activités gratuites



**Saviez vous que
7 espèces
d'amphibiens,
6 espèces de reptiles,
près de 20 espèces
de mammifères et
plus de 240 espèces
fréquentent le parc?**



NON OFFERT POUR LA SAISON 2020

SAFARI AU CRÉPUSCULE

En balade motorisée, visitez le parc alors que tout semble tranquille. Mais l'est-ce vraiment? Ce safari vous entraînera dans la vie nocturne de ses habitants.

Quand : Les jeudis soirs | juillet et août

Où : Camping Grosbois ou Espace VR

Coût : Activité tarifée

CES ACTIVITÉS POURRAIENT NE PAS ÊTRE OFFERTES POUR LA SAISON 2020

CURIEUX DE NATURE!

Tous les samedis et dimanches en après-midi, venez rencontrer un garde-parc naturaliste au kiosque des curiosités pour y découvrir les merveilles du parc.

Quand : Surveillez la grille horaire

Où : Kiosque des curiosités

Coût : Activité gratuite

CALENDRIER ET HORAIRE DE FONCTIONNEMENT

En tout temps, consultez le site Web du parc afin de connaître les modifications de calendrier.



SERVICE	DATES DE FONCTIONNEMENT	JOURS	HORAIRE*
CENTRE DE DÉCOUVERTE ET DE SERVICES (Accueil et Boutique Nature)	1 ^{er} avril – 14 mai	Lundi au vendredi Samedi, dimanche et jours fériés	9 h à 16 h 9 h à 17 h
	15 mai – 18 juin	Lundi au jeudi	9 h à 16 h
		Vendredi	9 h à 19 h
		Samedi, dimanche et jours fériés	9 h à 18 h
	19 juin – 30 août	Dimanche au jeudi	9 h à 19 h
		Vendredi et samedi	9 h à 21 h
	31 août – 12 octobre	Lundi au jeudi	9 h à 16 h
Vendredi		9 h à 19 h	
Samedi, dimanche et jours fériés		9 h à 18 h	
13 octobre – 31 mars	7 jours/semaine	9 h à 16 h	
CENTRE DE SERVICES GROSBOIS	15 mai – 18 juin	Vendredi	15 h à 19 h
		Samedi	9 h à 18 h
		Dimanche et jours fériés	9 h à 15 h
	19 juin – 30 août	Lundi au jeudi	10 h à 18 h 30
		Vendredi et samedi	9 h à 21 h
		Dimanche et jours fériés	9 h à 19 h
	31 août – 12 octobre	Vendredi	15 h à 19 h
Samedi		9 h à 18 h	
Dimanche et jours fériés		9 h à 15 h	
BAR LAITIER / PRÊT-À-MANGER	13 juin – 13 septembre	Selon l'horaire du centre de découverte et de services	
LOCATION DE VÉLOS ET D'EMBARCATIONS**	2 mai – 15 mai	Samedi, dimanche et jours fériés	9 h à 18 h
	16 mai – 19 juin	Lundi au vendredi	9 h à 18 h
		Samedi, dimanche et jours fériés	9 h à 19 h
	20 juin – 7 septembre	7 jours/semaine	9 h à 19 h
8 septembre – 12 octobre	Lundi et vendredi	9 h à 16 h	
	Samedi, dimanche et jours fériés	9 h à 17 h	
LOCATION D'ÉQUIPEMENTS HIVERNAUX**	1 ^{er} décembre – 31 mars	Selon l'horaire du centre de découverte et de services	

*Sous réserve de changement sans préavis ** Dernière location 1 heure avant la fermeture. Le retour des équipements doit être effectué avant l'heure de fermeture.

La vente annuelle d'équipements de location aura lieu à compter du 7 septembre 2020 pour les embarcations et du 12 octobre 2020 pour les vélos. Les prix, les modalités et les services sont susceptibles de changements sans préavis. **Le calendrier et l'horaire de fonctionnement sont également susceptibles de changements en fonction de l'achalandage et de la température.**

Pour connaître les modifications des horaires de fonctionnement, consultez le site Web à l'adresse : sepaq.com/boucherville



DORMIR SOUS LES ÉTOILES



DÉBUT DES RÉSERVATIONS SAISON 2021

Camping, prêt-à-camper et
espace VR | 24 octobre 2020

1 800 665-6527 | sepaq.com

Restez dormir chez nous afin de profiter au maximum du parc. Ainsi, vous serez en mesure de partir de votre camp de base à la découverte du territoire en toute liberté. Vous serez aux premières loges pour observer la faune dans son habitat naturel!

Nous proposons plusieurs types d'hébergement et forfaits aux visiteurs :

- Camping aménagé sans services Grosbois :
50 emplacements
- Prêt-à-camper Grosbois :
25 emplacements,
accessibles seulement à
pied, à vélo ou en petite
embarcation.
- Espace VR - Molson :
15 emplacements

À partir de

45\$

FORFAIT DES ÎLES

Mi-mai à mi-octobre 2020

Prix par nuitée, par emplacement.

Grâce au forfait des îles comprenant le transport de bagages et des campeurs, vous serez en mesure de partir de votre camp de base à la découverte du territoire en toute liberté.

Le forfait comprend :

- Emplacement de camping ou de prêt-à-camper
- Transport en navette vers le site d'hébergement
- Transport pour 4 bagages
- Location d'une embarcation nautique (canot, kayak ou planche à pagaie) ou d'un vélo pour 1 heure (par emplacement)

**LE FORFAIT DES ÎLES POURRAIT NE PAS
ÊTRE OFFERT POUR LA SAISON 2020**

Expérience
famille



Gratuit!

Accès et prêt
d'équipement offert
aux 17 ans et moins.

Offre variable d'un
établissement à l'autre.
Premier arrivé, premier
servi.



Nos coups de cœur au parc

- Programme Pêche en herbe
- Rallye de la Petite-Rivière
- Campement sur l'Île Grosbois
- Quatre aires de jeux
- Location de pédalos
- Pique-nique en famille
- Haltes découverte
- Jeux d'eau
- Soirées festives

CONSERVER POUR DEMAIN

DE NOUVEAUX HABITATS POUR LA FAUNE

Dans le cadre de notre projet de restauration des terres agricoles et dans le but de créer de nouveaux milieux humides, nous avons aménagé un 26^e étang, sur l'île de la Commune en 2019. L'approvisionnement en eau de ce nouvel étang, mis en place dans un endroit naturellement humide, proviendra exclusivement des eaux de ruissellement. Le sol de nature argileuse s'adapte tout à fait à ces conditions. Des rives sinueuses, des pentes douces et des profondeurs variées comptent parmi les éléments que nous avons respectés pour favoriser l'implantation de la végétation aquatique ainsi que son attrait pour la faune. À la suite des travaux, nous avons ensemencé d'herbacées indigènes les sols perturbés.



Outre des milieux humides, nous avons également aménagé des friches herbacées, des friches arbustives et des boisés sur l'île de la Commune pour favoriser diverses espèces fauniques.

MIGNON? ASSURÉMENT! SEUL? PAS VRAIMENT!

Selon la documentation scientifique, il est souhaitable de maintenir une densité maximale de 5 cerfs par km² afin de préserver un équilibre dans l'écosystème. Mais avec sa densité actuelle de près de 18 cerfs par km², le parc fait face à une surpopulation de cerfs de Virginie qui rend la régénération végétale pratiquement impossible et va à l'encontre de notre mission de conservation des habitats. Nous travaillons actuellement en collaboration avec le ministère des Forêts, de la Faune et des Parcs à réaliser un plan d'action visant à contrer cette surabondance.



Saviez-vous que lors de la dernière prise d'inventaire de cerfs dans le parc en 2015, nous avons dénombré une population de 142 cerfs, soit plus de 3 fois la population viable nécessaire pour maintenir un équilibre dans l'écosystème?



COULEUVRES, AUX ABRIS !

La couleuvre brune est une espèce à statut préoccupant au Québec. Sa présence au parc est bien documentée, mais le parc dispose de très peu d'abris naturels propices à héberger ce reptile. Des travaux réalisés à l'automne 2018 et 2019 en collaboration avec la Société d'histoire naturelle de la vallée du Saint-Laurent ont permis d'augmenter considérablement la qualité de l'habitat de la couleuvre brune.



Nous avons aménagé un total de 5 hibernacles et 63 abris au parc en 2018 et 2019.

En 2018, nous avons aménagé 38 abris et 3 hibernacles (amas de roches où la couleuvre peut se réfugier durant la période hivernale) sur l'île Sainte-Marguerite. À l'été 2019, un suivi de 50 % des aménagements a permis de confirmer leur utilisation estivale après moins d'un an. En effet, nous avons observé **29 couleuvres brunes** et **11 couleuvres rayées** au cours des 8 visites réalisées. Ce succès démontre l'attrait de ces structures pour les couleuvres.

En 2019, les efforts se sont donc dirigés vers l'île de la Commune, où nous avons mis en place **25 abris** et **2 hibernacles**. Ces travaux ont eu lieu dans le cadre du *Plan directeur de restauration des terres agricoles*, qui a ciblé la couleuvre brune à titre d'espèce prioritaire à favoriser. Le suivi des aménagements se poursuivra durant les prochaines années.

UNE BERGE RESTAURÉE

Une bande riveraine végétalisée assure la stabilité de la berge et diminue l'érosion. De plus, elle filtre et ralentit le ruissellement des matières nutritives et des sédiments vers le cours d'eau. Elle offre ainsi des abris, des habitats et des aires de reproduction à l'intention de la faune. Nous avons réaménagé une portion de berge du chenal Petite-Rivière afin d'y limiter le piétinement et ainsi d'améliorer la couverture végétale. Une rampe d'accès annexée à un quai permet aux visiteurs d'accéder au chenal pour y contempler la vue ou bien y taquiner le poisson.



PRUDENT ^{DE} NATURE



Photo: Steve Deschênes, Parc national des Grands-Jardins

EN NATURE, MA SÉCURITÉ, C'EST MA RESPONSABILITÉ

La Sépaq a pour mission d'assurer l'accessibilité à des milieux naturels représentant les joyaux de la nature québécoise. Elle a à cœur la sécurité de ses visiteurs. Elle vous invite à être prudent de nature!

Vous préparer adéquatement constitue le premier pas vers la pratique agréable et sécuritaire de vos activités. **VOUS ÊTES RESPONSABLE DE VOTRE PROPRE SÉCURITÉ** et la gestion des risques fait partie intégrante de votre expérience.

Avant de partir pour une excursion, **ASSUREZ-VOUS DE POSSÉDER LES COMPÉTENCES ET HABILITÉS REQUISES** à la pratique de l'activité choisie **ET DE RESPECTER VOS CAPACITÉS PHYSIQUES**. Votre sortie ne doit vous laisser que d'agréables souvenirs. Nous vous invitons à consulter nos fiches-conseils relatives aux activités offertes par la Sépaq, disponibles à sepaq.com/securite. Vous y trouverez aussi une liste d'organismes qui peuvent vous aider à planifier vos activités de façon sécuritaire.

sepaq.com/securite

AIDE-MÉMOIRE

AVANT DE QUITTER

- Prévoir partir en groupe d'au moins deux personnes.
- Vous informer des prévisions météorologiques.
- Apporter de l'eau et de la nourriture même s'il s'agit d'une activité de quelques heures.
- Prévoir des chaussures et des vêtements appropriés et adaptés aux conditions climatiques.
- Avertir un proche de l'endroit exact de votre destination ainsi que du moment prévu de votre retour.




UNE FOIS SUR PLACE

- Ne pas compter sur votre téléphone cellulaire.
- Vérifier le temps requis pour compléter votre activité.
- Respecter la signalisation et les avis d'interdiction, dont ceux concernant les feux à ciel ouvert.

AU RETOUR

- Une fois votre activité terminée, veuillez rapporter au personnel tout bris, anomalie ou problème remarqués.

RAPPEL

-  Lors de votre visite dans un parc national, ayez toujours en votre possession le reçu de votre droit d'accès ou votre carte annuelle d'accès.
-  Rappelez-vous que les animaux sont dans leur habitat naturel et que vous êtes un visiteur. Pour assurer à la fois votre sécurité et la leur, il est interdit de les nourrir, sans quoi ils pourraient en venir à perdre leur crainte naturelle des êtres humains et adopter des comportements agressifs.
-  Afin de préserver les richesses naturelles, il est interdit de prélever des éléments naturels (animaux, plantes, bois mort, roches, etc.) Aussi, pour éviter le piétinement de la flore, vous devez demeurer dans les sentiers de randonnée aménagés.

EN CAS D'URGENCE : 911

SÛRETÉ DU QUÉBEC: 310-4141 (numéro unique) / **4141** (pour cellulaire)

*Là où les réseaux cellulaires sont accessibles. Les frais encourus lors des opérations de recherche et de sauvetage sont à la charge du bénéficiaire. Il est possible de se procurer auprès d'un assureur une protection relative à ces risques.

Parc national des Îles-de-Boucherville

55, île Sainte-Marguerite, C.P 310

Boucherville (Québec) J4B 5J6

Renseignements : 450 928-5088

Réservation : 1 800 665-6527

Courriel : parc.boucherville@sepaq.com

sepaq.com/ilesdeboucherville

Dépôt légal : 2020

Bibliothèque et Archives nationales du Québec

Photos: Beside, Mathieu Dupuis, Steve Deschênes, Dominic Boudreault, Yan Kaczynski, Bibianne Berthiaume, Parc national des Îles-de-Boucherville, Cedric Landuydt et Claude Lafond.



PCF





NAVARK

CE SERVICE POURRAIT NE PAS ÊTRE OFFERT POUR LA SAISON 2020

LES NAVETTES FLUVIALES

LE MEILLEUR MOYEN DE
SE RENDRE AUX ÎLES

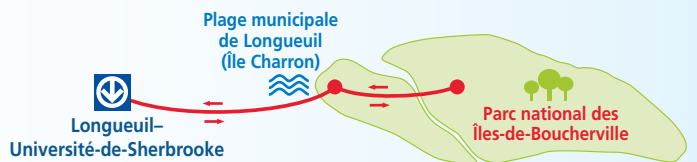
514.871.VÉLO
NAVARK.CA

CE SERVICE POURRAIT NE PAS ÊTRE OFFERT POUR LA SAISON 2020

Prenez notre ligne estivale **261**

Les **WEEK-ENDS** et les **JOURS FÉRIÉS**
jusqu'au **6 SEPTEMBRE**

et tous les jours du 20 au 31 juillet



longueuil



TOURISME
MONTRÉGLIE

Détails au rtl-longueuil.qc.ca/busdesiles



ATMOSPHERE

PARTENAIRE DE VOS AVENTURES PLEIN AIR

Les plus grandes marques offertes
dans nos 44 Atmosphere au Québec

MERRELL.



ARC'TERYX

Columbia



THE
NORTH
FACE



MCKINLEY.



KEEN