1978 TOTAUX 26773'

1980 TOTAL 20515

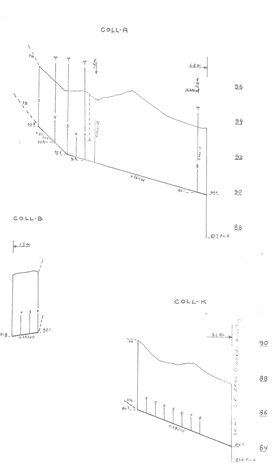

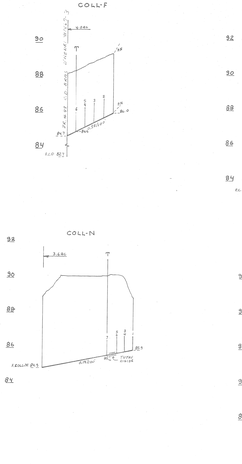

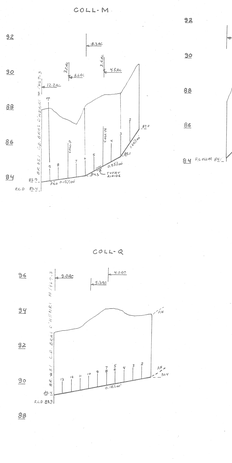





ÉCHELLES: HOR. 1"=200' VER. 1"=2'-0"

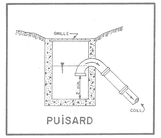

DÉSIGNATION	DRAINS REQUIS					
	POTERIE			POLYÉTHYLÈNE		
	8"	6"	4"	10"	8"	6"	4"
A			8780			50	2720
B			1290				1290
C			1848				1848
D			2090				2090
E			810				810
F			3270				3270
G			280				280
H			1275				1275
J			720				720
K			2905				2905
M		250	4375			350	4275
N			3185				3185
P			2735				2735
Q		200	7475			300	7375
R			9280			150	9130
S			2875				2875
TOTAL		450	47490			850	46791
GRAND TOTAL	47490 PI. LIN.						

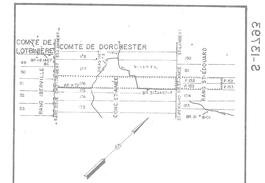

SUPERFICIE TOTALE ÉTUDIÉE 104.0 ACRES

PLAN DE LOCALISATION

ÉCHELLE : 20,000

REF 21 L/31 S.E.

LÉGENDE

- Rivière, cours d'eau existant, projeté
- Fossé existant, projeté
- Lac, marécage, étang, gravière
- Drainage souterrain existant
- Conduit souterrain existant
- Drains existants, projetés
- Changement de pente
- Changement de diamètre
- Bouche de déchargé
- Diamètre des drains 4,6,8,10
- Clôture
- Ligne téléphonique aérienne, souterraine
- Ligne de transmission
- Ligne d'énergie électrique aérienne, souterraine
- Poste, barrage, chute
- Station de pompage
- Regard, puisard
- Trou de sondage
- Superficie étudiée, drainage interne suffisant
- Courbe de niveau
- Zone boisée, buisson, arbre isolé
- Coulée
- Tas de roches en surface, enterrées
- Limites de zones

échelle du plan
0 100 200'

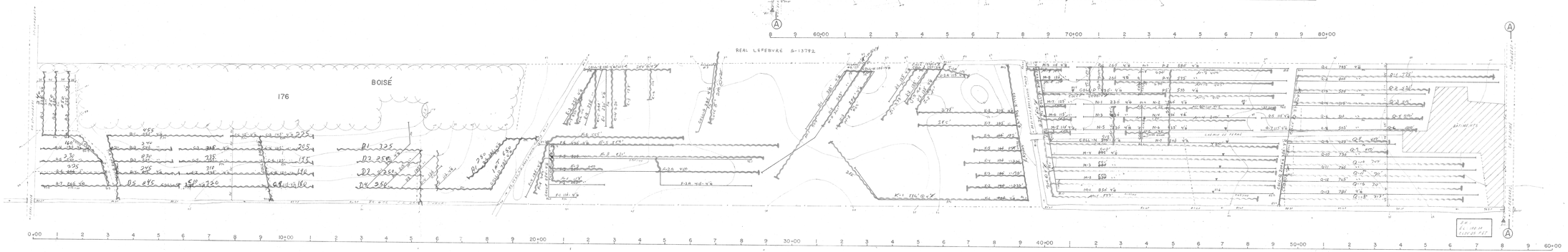

Groleau, deGuise & Associés
Ingénieurs - Conseils
Montréal

PROJET PREPARE POUR LE COMPTE DU MINISTERE DE L'AGRICULTURE DU QUEBEC

Bertrand Groleau
LE 17 JUILLET 1973

Direction du Génie — Ministère de L'AGRICULTURE du QUÉBEC

DRAINAGE SOUTERRAIN
GILLES

FERME: ~~GERARD~~ NADEAU
LOT: P.152 ; P.153 — 176
RANG: ST-ÉDOUARD / CONC. ST-AIMÉE
MUNICIPALITE: ST-BERNARD (PAR.)
COMTÉ MUNICIPAL: DORCHESTER
CIRCONSCRIPTION ÉLECTORALE: BEAUCE-NORD

PLAN No S-13793 — FEUILLE 1 DE 1

APPROUVÉ POUR LE MINISTÈRE PAR J. Bilodeau
LE 15 MARS 1974

26055 NADEAU GILLES

S-13793

S-13793