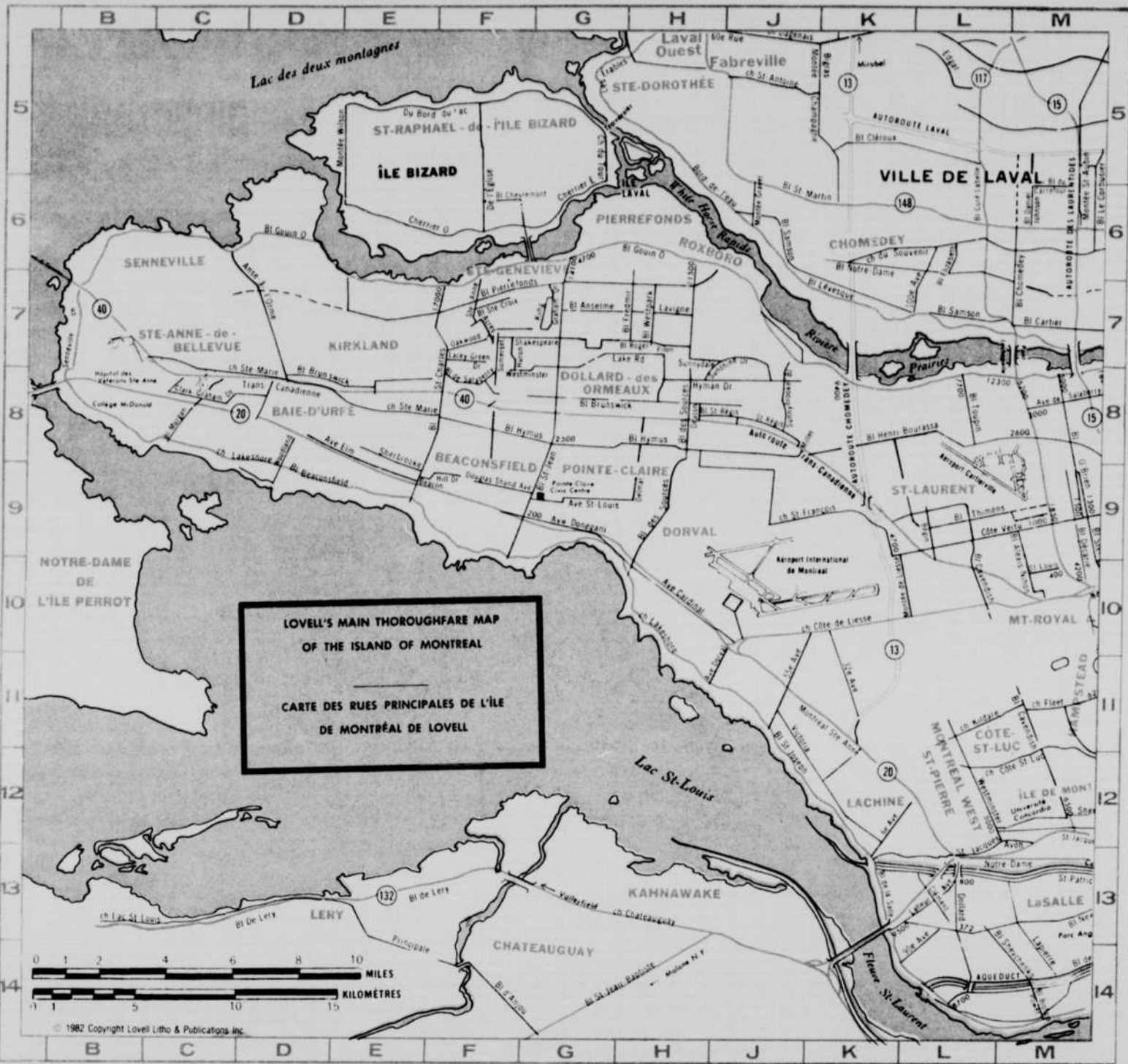


MAIN THOROUGHFARE MAP



LOVELL'S MAIN THOROUGHFARE MAP
OF THE ISLAND OF MONTREAL
CARTE DES RUES PRINCIPALES DE L'ÎLE
DE MONTRÉAL DE LOVELL

INDEX

6th Av (Lchn)	Bonaventure Autoroute	P 12 Elm av (Bcnfld)	E 8 Crémazie Boul O	O 8
32th Av (Lchn)	The Boulevard	N 11 Fleet Rd (H)	M 11 Décarie Boul	M 10
55th Av (Lchn)	Bridge	P 12 Fleury E	P 7 De l'Acadie Boul	N 8
59th Av (RivP)	K 12 Broadway av (PaT)	V 7 Fleury O	O 8 De la Montagne	P 12
90th Av (LaS)	J 11 Broadway Nord (MTIE)	V 7 Fredmir Boul (DdesO)	G 7 De La Rousselière (PaT)	W 7
Acres (DdesO)	J 11 Brunswick Boul (DdesO)	H 7 Gouin Boul E	O 7 De La Savanne	V 14
Anse à l'Orme(K)	U 5 Camilien Houde Drtive	P 11 Gouin Boul O	N 7 De La Vérendrye Boul	N 13
Anselme Lavigne Boul (DdesO)	L 13 Canal Rd (StP)	K 12 Graham Boul (MtRyl)	N 9 De l'Église	O 13
Alexis Nihon Boul (StLnt)	F 7 Canora Rd (MtRyl)	O 10 Graham Drive (Prfds)	F 6 De Lorimier av	O 9
Atwater av	C 6 Cardinal av (Drvl)	H 9 Guy	P 12 Delmar (PtClr)	G 8
Armand-Bombardier (RivP)	H 6 Cavendish Boul	M 12 Henri-Bourassa Boul E	O 7 De Maisonneuve Boul E	O 11
Autoroute des Laurentides M 6	L 10 Centrale (LaS)	M 14 Henri-Bourassa Boul O	O 7 De Maisonneuve Boul O	P 12
Avon Rd (MtIW)	O 13 Centre	O 12 Hochelaga	R 10 De Salaberry av	N 7
Azilda av (Anj)	S 6 Champlain Boul	M 14 Honoré-Beaugrand	S 9 Des Grandes-Prairies Boul	Q 7
Beacon Hill Drive (Bcnfld)	M 9 Charlevoix	O 13 Huron (DdesC)	F 7 (StLnt)	U 9
Beaconsfield Boul (Bcnfld)	L 12 Christophe Colomb av	P 9 Hyman Drive (DdesO)	H 7 Des Ormeaux	P 11
Beaubien E	T 8 Church av (Ver)	O 13 Hymus Boul (PtClr)	F 8 Des Pins E	P 11
Beaugrand	E 8 Clark Graham Drive (Bd'U)	B 7 Iberville	O 10 Des Pins O	P 11
Bégin (StLnt)	C 8 Clément (LaS)	L 13 Ile des Soeurs Boul (Nun's	P 14 Dickson av	S 9
Bélanger E	P 10 Common	G 12 Island (Ver)	O 7 Dollard (LaS)	L 14
Bernard av O	T 9 Côte-de-Liesse Rd	L 10 Industriel Boul (MtIN)	P 9 Donegani av (PtClr)	G 9
Bishop Power Boul (LaS)	K 9 Côte-des-Neiges Ch	N 10 Jarry O	O 9 Dorval av (Drvl)	H 10
Bleury	P 9 Côte Ste-Catherine Ch	M 11 Jean-Talon E	P 9 Douglas Shand av	F 8
Bois-Franc Ch (StLnt)	P 10 Côte St-Luc Ch	N 13 Jean-Talon O	M 10 Edouard-Montpetit Boul	O 11
	M 14 Côte St-Paul Ch	L 9 Jolicoeur	N 13 Kildare Rd (CStLuc)	L 11
	P 12 Côte Vertu (StLnt)	P 8 Jules Poitras Boul		
	M 8 Crémazie Boul E			

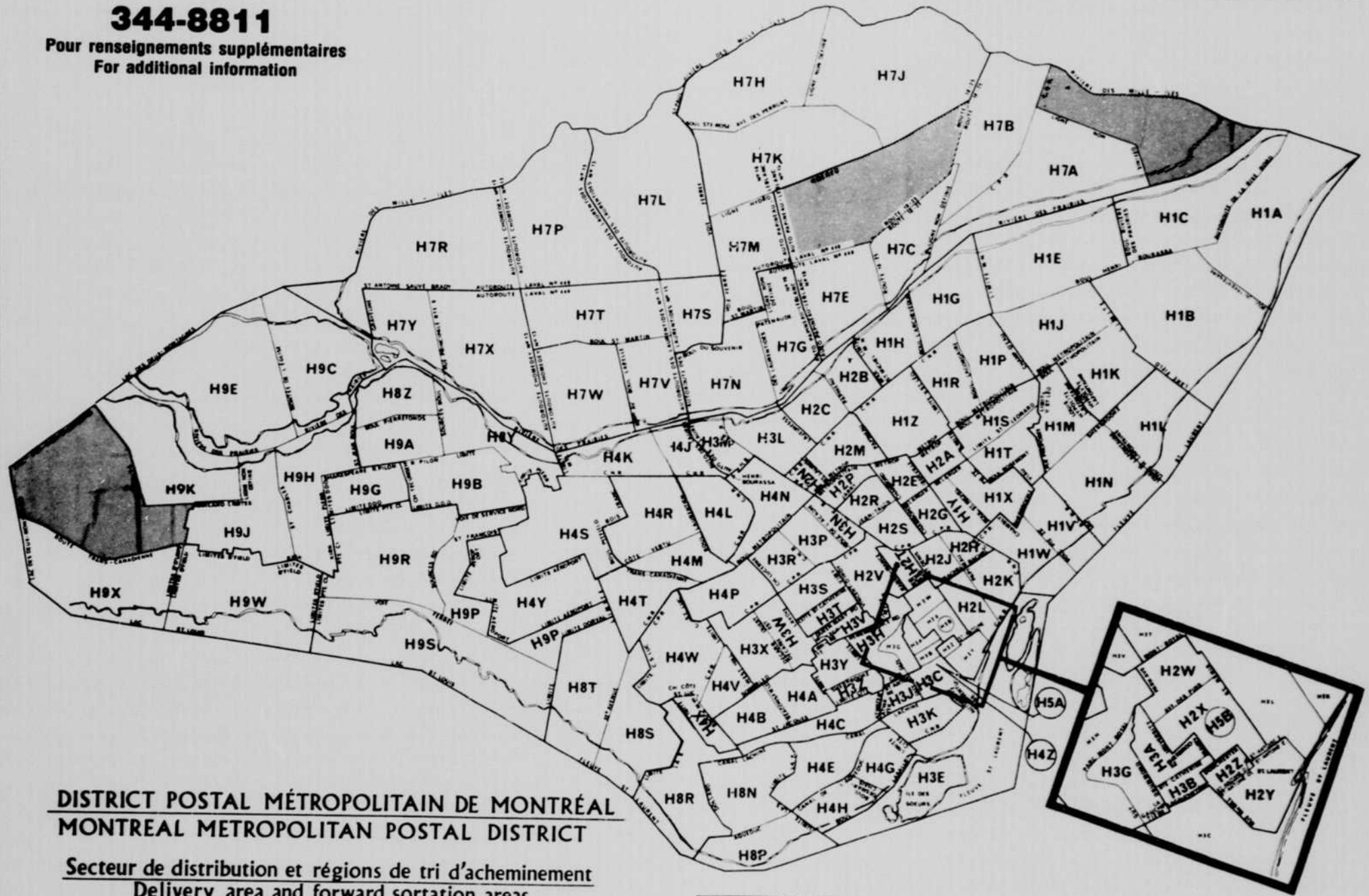
CARTE DES RUES PRINCIPALES



King ((Prfds)	F 6 Montée St-Léonard	T 8 Rockland Rd (MtRyl)	O 9 St-Rémi	O 13
Lacey Green Drive (K)	E 7 Montreal Ste-Anne Boul	D 8, H 10 Roger Pilon Boul (DdesO)	G 6 Senneville Rd (Senvl)	B 7
Lacordaire Boul	R 7 Morgan Rd (Bd'U)	B 7 Roi-René (Anj)	S 5 Shakespeare (DdesO)	F 6
Lafleur av (LaS)	L 14 Mont-Royal av E	P 11 Rosemont Boul	P 10 Sherbrooke (Bcnfld)	F 8
Laird Boul (MtRyl)	N 9 Mont-Royal av O	P 11 Ste-Anne (SteA)	B 7 Sherbrooke E	O 11
Lakeshore Rd	G 7 Newman Boul (LaS)	M 13 St-Antoine	P 12 Sherbrooke O	P 12
Langelier Boul	C 8 Notre-Dame E	Q 12 Ste-Catherine E	O 11 Shevchenko Boul (LaS)	L 13
Lapierre (LaS)	S 8 Notre-Dame O	Q 12 Ste-Catherine O	P 12 Somerset (DdesO)	F 7
La Salle Boul	L 13 Oakwood (Prfds)	F 6 St-Charles Boul	E 7 Sunnydale Rd (DdesO)	H 7
Laurendeau	K 14, N 14 O'Brien Boul	M 8 Ste-Croix Boul (Prfds)	F 6 Sunshine Drive (DdesO)	H 7
Laurentien Boul	N 13 Ontario E	O 11 Ste-Croix Boul (StLnt)	M 9 Thimens Boul (StLnt)	L 9
Laurier av E	M 8 Ontario O	Q 11 St-Denis	Q 11 Toupin Boul	L 7
Laurier O	P 10 Papineau av	Q 10 St-François Ch (StLnt)	J 8 Trans-Canadienne Route	D 7, K 9
Léger Boul (MtIN)	P 10 Parc av	Q 11 St-Hubert	Q 11 University	P 11
Les Galeries d'Anjou Boul(Anj)	Q 6 Peel	P 12 St-Jacques (StP)	L 12 Upper Lachine Rd	N 12
Lucerne Rd (MtRyl)	S 8 Perras Boul	L 4 St-Jacques	P 12 Van Horne av	P 10
McGill	N 10 Pie IX Boul	Q 8 St-Jean-Baptiste Boul	V 7 Viau	S 10
Maisonneuve Boul E	P 12 Pierreux Boul (DdesO)	F 6 St-Joseph Boul (Lchn)	J 12 Victoria (Lchn)	J 12
Maisonneuve Boul O	Q 11 Pierre Tétrault	U 9 St-Joseph Boul E	O 10 Victoria av	N 12
Maurice Duplessis Boul	P 12 Pitfield Boul (StLnt)	K 8 St-Joseph Boul O	P 10 Wellington	O 13
Métropolitain Boul	R 6 Queen Mary Ch	N 11 St-Laurent Boul	P 10 Westminster av	L 12
Métropolitain Boul(Lakeshore)	Q 8 Rachel E	P 11 St-Louis av (PtClr)	F 8 Westpark Boul (DdesO)	H 6
Mill	H 10 Rachel O	P 11 St-Louis (StLnt)	M 9 Wilfrid Pelletier Boul (Anj)	T 8
Mont-Royal Boul (O)	P 12 Ray Lawson (Anj)	T 7 Ste-Marie Rd (K)	D 7 Windsor	P 12
Montée-de-Liesse (StLnt)	O 11 René-Lévesque Boul E	Q 11 St-Michel Boul	Q 8 Woodland av (Bcnfld)	N 13
Montée Rivière-des-Prairies	K 8 René-Lévesque Boul O	P 12 St-Patrick		
(RivP)	U 6 Rockland av (O)	O 10 St-Pierre		


344-8811

Pour renseignements supplémentaires
For additional information



DISTRICT POSTAL MÉTROPOLITAIN DE MONTRÉAL
MONTREAL METROPOLITAN POSTAL DISTRICT

Secteur de distribution et régions de tri d'acheminement
Delivery area and forward sorting areas



POSTAL CODE POSTAL

Comment utiliser le CODE postal

1. Le numéro de CODE doit toujours figurer en dernière place dans l'adresse.
2. Ecrivez toujours le numéro de CODE en majuscules.
3. Ne mettez ni point, ni aucun autre signe de ponctuation dans le numéro de CODE.
4. Laissez un espace équivalent à un caractère entre les deux parties du numéro de CODE.
5. Ne soulignez jamais le numéro de CODE. Ne rattachez pas de quelque façon que ce soit les caractères du numéro de CODE.
6. Si possible, inscrivez le numéro de CODE sur une ligne distincte au bas de l'adresse.

Pour renseignements additionnels, composez 344-8811.

How to use the Postal CODE

1. Always show the CODE as the last item of the address.
2. Always print the CODE in block capitals.
3. Do not use periods or other punctuation marks anywhere in the CODE.
4. Leave a clear space, equivalent to one character, between the two parts of the CODE.
5. Never underline the CODE. Do not join the characters of the CODE in any way.
6. Whenever possible, place the CODE on a line by itself at the end of the address.

For additional information, call 344-8811.

Comment utiliser cet annuaire

1. Les CODES postaux sont indiqués pour chaque rue après la description de la rue. Dans le cas des municipalités qui ont le service par facteurs, les numéros civiques des maisons sont répartis en chiffres impairs, puis pairs. Le CODE postal correspondant apparaît sur la même ligne. Quant aux municipalités qui n'ont pas le service par facteurs, le CODE postal est indiqué à l'endroit habituel mais sans numéro civique.
2. Lorsqu'un astérisque précède un numéro, ou un groupe de numéros, dans la deuxième colonne, ce numéro désigne une suite ou une pièce à l'adresse apparaissant. Cette suite ou pièce possède son propre CODE postal, lequel est indiqué sur la même ligne, dans la dernière colonne.
3. Parfois, les numéros de rue ("182", "192", ou "214" par exemple) font partie d'un ensemble de numéros ("182-214") ayant un CODE particulier. Ces numéros (ou numéro, dans certains cas) sont ensuite déplacés vers la gauche et répétés sur les lignes suivantes avec un CODE postal différent. Cela se produit quand une organisation importante, une conciergerie ou un immeuble à bureaux, chacun avec son propre CODE, se situent à ces adresses.

How to use this directory

1. The postal CODES are listed for each street following the street description. For municipalities served by letter carriers the civic house numbers are broken down into odd then even numbers. The corresponding postal CODE appears on the same line. For municipalities not having letter carrier service the postal CODE is listed in the usual position but civic house numbers are not shown.
2. When an asterisk precedes a number, or group of numbers, in the second column, this number specifies a suite or room number at the address listed. This suite or room has a separate postal CODE, listed on the same line in the last column.
3. Occasionally, street numbers (in this example "182", "192" and "214") are part of a group of numbers ("182-214") which has a particular CODE. These numbers (or number, in some cases) are then moved to the left and repeated on the following lines, with different postal CODES. This indicates that at these addresses are located a large business firm or organization, or an apartment or office building, with their own CODES.

ILLUSTRATION

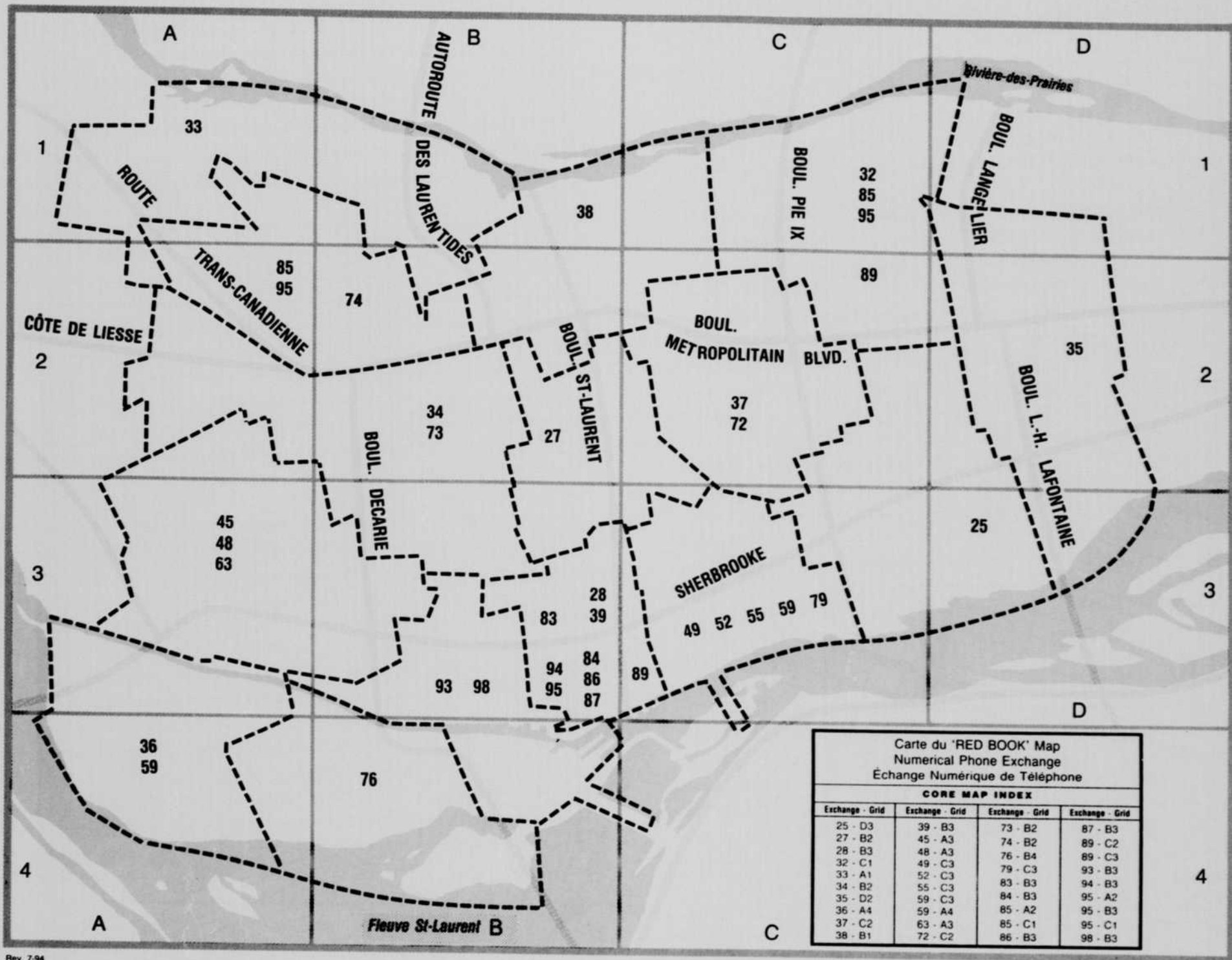
ADAM CR
VERDUN
DE RIVERVIEW AVE NORD À 450 ST-ÉDOUARD
> 2E OF 1500 CHURCH AVE

IMPAIR	2331	2355	K4H 6S9
	2365	—	K4H 6T1
	2365	*389	K4H 6T2
PAIR	2328	2340	K4H 6T3

PRINCIPALE AV
LAVAL, CHOMEDEY
DE 1218 GOSSELIN EST À 1206 1E AVE

IMPAIR	211	219	K4E 5N6
	225	253	K4E 5N7
PAIR	140	164	K4H 6S3
	182	214	K4H 6S6
	182	—	K4H 6S7
	192	—	K4H 6S8
	214	—	K4H 6S9

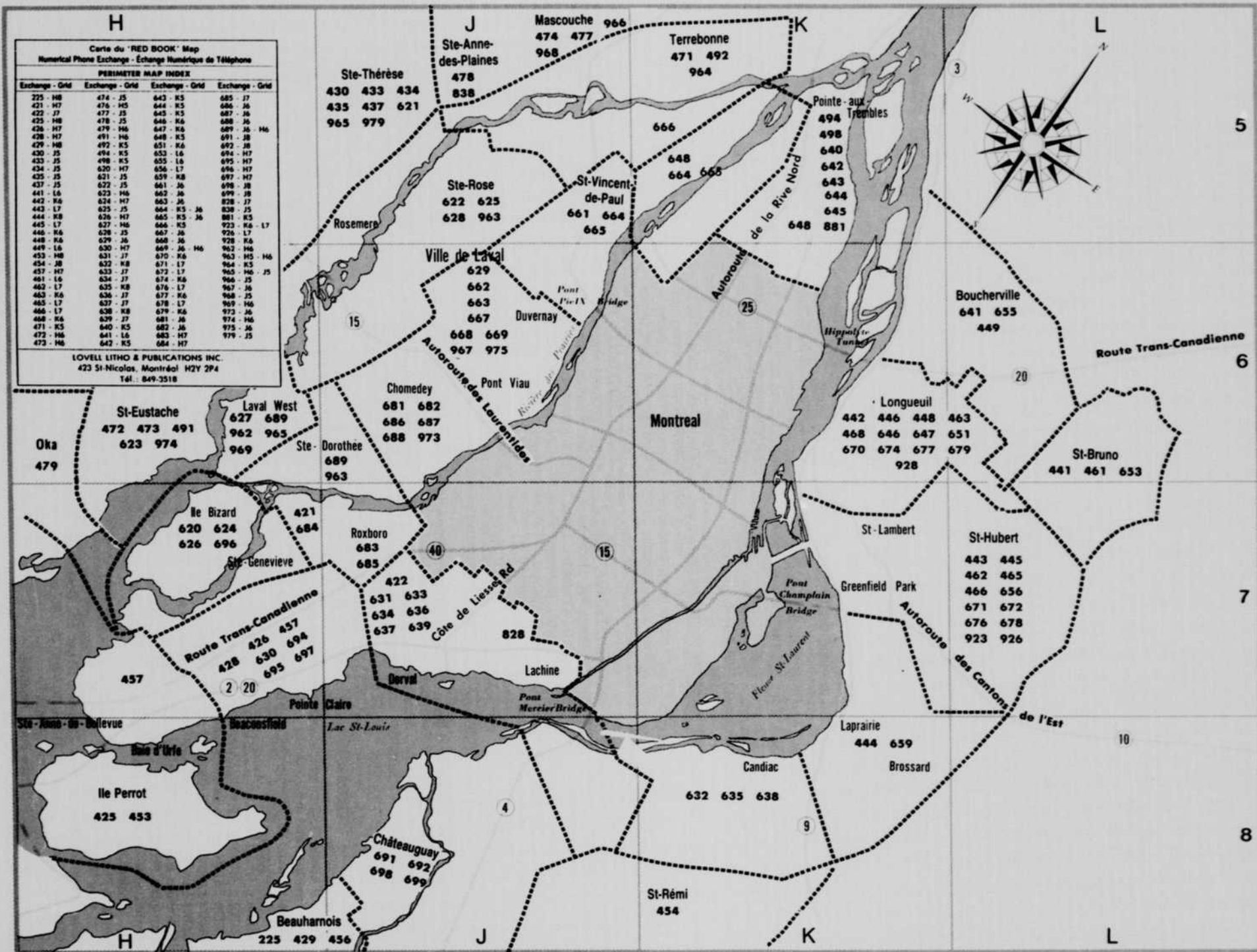




Carte du 'RED BOOK' Map
 Numerical Phone Exchange
 Échange Numérique de Téléphone

CORE MAP INDEX

Exchange - Grid	Exchange - Grid	Exchange - Grid	Exchange - Grid
25 - D3	39 - B3	73 - B2	87 - B3
27 - B2	45 - A3	74 - B2	89 - C2
28 - B3	48 - A3	76 - B4	89 - C3
32 - C1	49 - C3	79 - C3	93 - B3
33 - A1	52 - C3	83 - B3	94 - B3
34 - B2	55 - C3	84 - B3	95 - A2
35 - D2	59 - C3	85 - A2	95 - B3
36 - A4	59 - A4	85 - C1	95 - C1
37 - C2	63 - A3	86 - B3	98 - B3
38 - B1	72 - C2		



Carte du "RED BOOK" Map
Numerical Phone Exchange - Échange Numérique de Téléphone

PERIMETER MAP INDEX

Exchange - Grid	Exchange - Grid	Exchange - Grid	Exchange - Grid
225 H8	474 J5	643 K5	685 J7
421 H7	476 H5	644 K5	686 J6
422 J7	477 J5	645 K5	687 J6
425 H8	478 J5	646 K6	688 J6
426 H7	479 H6	647 K6	689 J6 H6
428 H7	491 H6	648 K5	691 J8
429 H8	492 K5	651 K6	692 J8
430 J5	494 K5	653 L6	694 H7
433 J5	498 K5	655 L6	695 H7
434 J5	620 H7	656 L7	696 H7
435 J5	621 J5	659 K8	697 H7
437 J5	622 J5	661 J6	698 J8
441 L6	623 H6	662 J6	699 J8
442 K6	624 H7	663 J6	828 J7
443 L7	625 J5	664 K5 J6	828 J5
444 K8	626 H7	665 K5 J6	881 K5
445 L7	627 H6	666 K3	923 K6 L7
446 K6	628 J5	667 J6	926 L7
448 K6	629 J6	668 J6	928 K6
449 L6	630 H7	669 J6 H6	962 J6
453 H8	631 J7	670 K6 H6	963 H5 H6
454 J8	632 K8	671 L7	964 K5 J5
457 H7	633 J7	672 L7	965 H6 J5
461 L6	634 J7	674 K6	966 J5
462 L7	635 K8	676 L7	967 J6
463 K6	636 J7	677 K6	968 J5
465 L7	637 J7	678 L7	969 J6
466 L7	638 K8	679 K6	973 J6
468 K6	639 J7	681 J6	974 H6
471 K5	640 K5	682 J6	975 J6
472 H6	641 L6	683 H7	979 J5
473 H6	642 K5	684 H7	

LOVELL LITHO & PUBLICATIONS INC.
423 St-Nicolas, Montréal H2Y 2P4
Tel.: 849-3518

IX

5

6

7

8