

INTRODUCTION

Le CLD de la région de Rivière-du-Loup est fier de vous présenter une refonte du profil socioéconomique de Saint-Hubert.

Compilée dans un esprit de synthèse, cette brochure se divise en deux sections. La première propose une analyse de certains indicateurs du marché du travail et de l'aspect démographique dans son ensemble. Une sélection de tableaux a été effectuée à l'aide de statistiques pertinentes pour ce type d'étude. Cette analyse contient principalement des statistiques relevant du recensement 2006.

La deuxième section se concentre sur une description du portrait patrimonial et culturel de la municipalité qui a été réalisé par la coordonnatrice de la culture et du patrimoine de la MRC de Rivière-du-Loup.

La lecture du présent document vous permettra de mieux comprendre l'état socioéconomique de la communauté. C'est donc un outil pertinent dans une stratégie de développement.

Enfin, nous tenons à remercier tous nos partenaires pour leur précieuse collaboration, en particulier la MRC de Rivière-du-Loup pour leur contribution dans le cadre du Pacte rural et la municipalité de Saint-Hubert.

BONNE LECTURE!

TERRITOIRES OBSERVÉS

Pour des fins de comparaison, l'étude interpelle la municipalité de Saint-Hubert, la MRC de Rivière-du-Loup et parfois la province de Québec.

SOURCES

Statistique Canada - MRC de Rivière-du-Loup - Municipalité de Saint-Hubert.

Profil de la communauté de Saint-Hubert

Sommaire

La MRC de Rivière-du-Loup évolue dans 4 grandes vocations territoriales (ou domaines territoriaux) identifiées par le projet de Schéma d'aménagement et de développement révisé de la MRC de Rivière-du-Loup. Saint-Hubert est l'un des trois noyaux urbains avec Saint-Cyprien et Saint-Paul-de-la-Croix composant le domaine agroforestier.

Ce cadre géographique se compose d'une mosaïque de champs agricoles et de boisés imbriqués. Dû à un climat moins favorable, l'agriculture doit y être soutenue en y associant quelques usages autres qu'agricoles, dont l'usage résidentiel de faible densité et certains usages liés à l'exploitation des ressources.

Occupant le 1^{er} rang pour sa superficie de territoire avec ses 201,5 km², Saint-Hubert représente la quatrième municipalité rurale la plus peuplée de la MRC, avec un poids démographique de 4,2 %. Sur le plan démographique, Saint-Hubert a réussi, entre 2001 et 2006, à renverser la tendance en présentant un bilan démographique positif. En effet, Saint-Hubert affiche, en 2006, 1 422 de population, soit une variation de 7,6 % entre 2001 et 2006. Elle fait ainsi partie des huit municipalités sur 13 du territoire de la MRC de Rivière-du-Loup à afficher une croissance démographique. Les autres facteurs se distinguant par une évolution positive sont la scolarisation et le revenu moyen des ménages.

Le projet de Schéma d'aménagement et de développement révisé de la MRC de Rivière-du-Loup identifie trois sites d'intérêt esthétique, soit les trois lacs et leur pourtour. Puis, le marécage du lac de la Grande Fourche a été reconnu comme étant un territoire d'intérêt écologique, identifié par le gouvernement provincial à titre d'habitat faunique.

Selon le ministère des Affaires municipales, Régions et Occupation du territoire, l'indice de développement de Saint-Hubert est en hausse : -1,59 en 2006 comparativement à 0,04 en 2001. Saint-Hubert se classe au 10^e rang dans l'ensemble des municipalités rurales de la MRC, perdant ainsi 4 rangs en cinq ans.

Saint-Hubert fait face à de grands défis comme municipalité de 3^e couronne dans le cadre géographique de la MRC. Pensons au maintien de services, à la consolidation et au développement de son économie locale, à l'attraction de nouveaux arrivants et à la rétention des citoyens. Dû à sa position géographique (plus de 35 km de Rivière-du-Loup et Cabano), Saint-Hubert se doit de maintenir des services de base répondant aux besoins de sa population et des populations avoisinantes. Dans ce sens, le partenariat, la concertation et la recherche constante de projets novateurs sont, sans contester, des gages de réussite.

Complément d'information

Après plusieurs décennies de décroissance, Saint-Hubert affiche une augmentation de population en 2006, dénombant 1 422 citoyens.

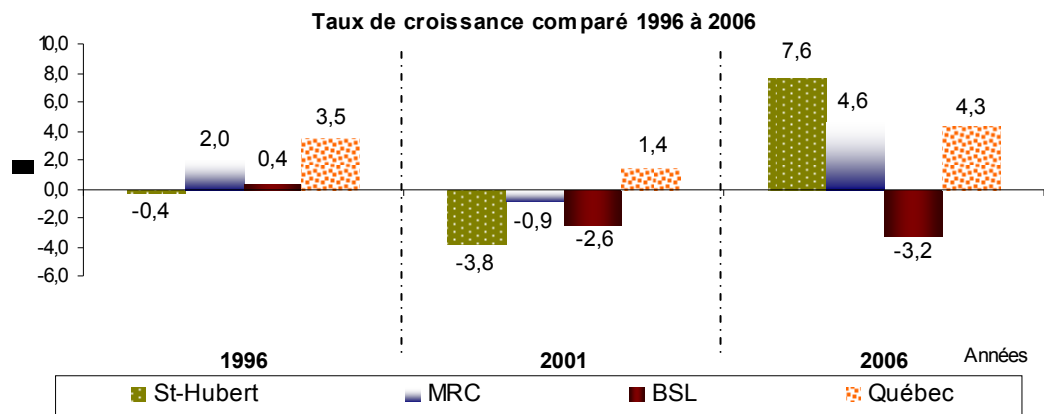
Saint-Hubert fait partie des sept municipalités affichant une croissance sur un total de 12 municipalités rurales dans la MRC.

Les 35 ans et moins représentent 36,5 % de la population, occupant le 9^e plus haut taux dans la MRC.

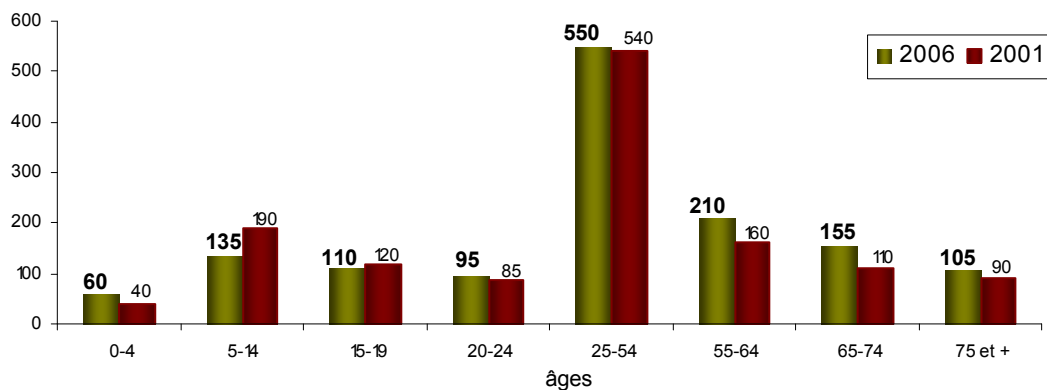
L'âge médian est de 45,9 ans, comparativement à 43 ans pour la MRC.

Représentant le 2^e plus haut taux dans la MRC, 18,2 % de la population est âgée de 65 ans et plus; comparativement à 16,3 % pour l'ensemble de la MRC.

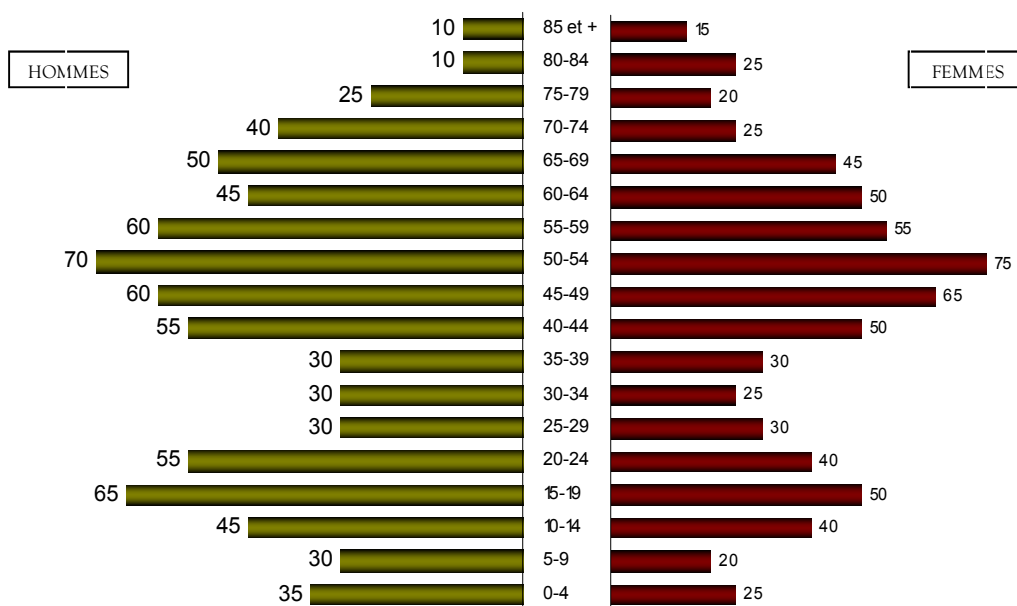
Population



Composition selon l'âge de la population

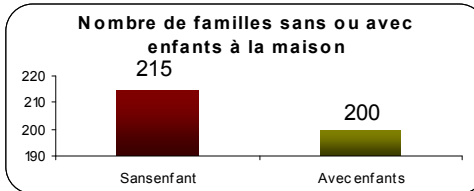


Pyramide des âges




Familles et ménages

Familles	2006	2001
Nombre de familles	420	380
Nombre moyen de personnes dans les familles	2,9	3,0



Ménages	2006	2001
Nombre de ménages privés	570	475
Nombre moyen de personnes dans les ménages	2,4	2,7



Complément d'information

Croissance du nombre de familles et de ménages.

Toutefois, à l'image des autres municipalités du territoire, diminution du nombre moyen de personnes par famille et par ménage.

Mobilité 5 ans auparavant

Personnes n'ayant pas déménagé à l'extérieur de la municipalité	1 170 personnes du recensement de 2001 résident toujours à Saint-Hubert en 2006, représentant 86,0 % de la population âgée de 5 ans et plus.
Personnes ayant déménagé à Saint-Hubert	145 migrants qui sont devenus de nouveaux résidents entre juin 2001 et mai 2006, soit 10,6 % de la population âgée de 5 ans et plus.

10 nouvelles constructions en dix ans.

Au cours de la dernière quinquennale, Saint-Hubert a été attractive.

Revenu

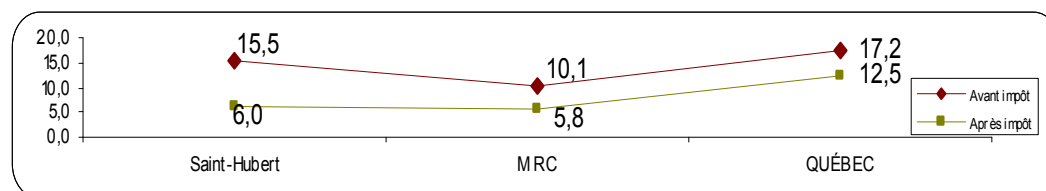
Revenu des ménages après impôt en pourcentage

Territoires	Moins de 30 000 \$	30 000 à 59 999 \$	60 000 à 89 999 \$	90 000 \$ et plus	Revenu moyen
Saint-Hubert	42,1	43,9	12,3	1,7	39 136 \$
MRC de RDL	37,8	39,7	15,9	6,6	43 561 \$
QUÉBEC	34,5	37,4	18,0	10,1	49 789 \$

En 5 ans, le revenu moyen des ménages de Saint-Hubert a augmenté.

Toutefois, il a progressé à un rythme moins vite que le revenu moyen de la MRC.

Ménages privés considérés à faible revenu (%)



La proportion des ménages considérés à faible revenu a fait un bond en 5 ans. De 6 %, le taux est passé à 15,5 %.

À l'image des autres communautés du territoire, le plus haut taux de faible revenu se retrouve chez les personnes de 15 ans et + hors familles qui sont au nombre de 145 sur une population totale de 1 422.

Les transferts gouvernementaux n'ont connu aucun changement au cours de la dernière quinquennale.

Note : Cela signifie qu'ils consacrent une part disproportionnée de leur revenu pour se nourrir, se loger et se vêtir.

Composition du revenu total des familles

Territoires	Gains	Transferts gouvernementaux	Autres revenus en espèces
Saint-Hubert	68,0	21,4	10,6
MRC de RDL	72,8	15,3	11,8

Complément d'information

La valeur moyenne du logement possédé est de 81 694 \$ comparativement à 120 349 \$ pour la MRC.

En cinq ans, la situation économique des ménages locataires s'est détériorée; alors que celle des propriétaires s'est améliorée.

La proportion des ménages accordant 30 % ou + du revenu aux dépenses de logement est inférieure à la moyenne régionale.

Le niveau de scolarisation se compare à 2001. Toutefois, le pourcentage de gens possédant une formation professionnelle présente une hausse significative.

L'économie de Saint-Hubert démontre une diversité.

Elle est reconnue pôle récréotouristique.

Le secteur tertiaire présente une gamme variée de commerces et services.

Portrait économique des ménages locataires et propriétaires*

Territoires	Nombre de ménages locataires	Loyer brut moyen \$	Nombre de ménages = 30 % ou + du revenu au loyer brut	Nombre de ménages propriétaires*	Nombre de ménages = 30 % ou + du revenu aux dépenses de propriété	Proportion de ménages = 30 % ou + du revenu aux dépenses de logement
Saint-Hubert	115	374	40 (34,8 %)	450	35 (7,8 %)	13,3 %
MRC de RDL	4 750	475	27 %	9 265	9 %	15,4 %
QUÉBEC	1 265 015	603	35 %	1 902 780	14 %	22,5 %

* Ne considère que le logement privé non agricole hors réserve.

À souligner que les ménages qui consacrent 30 % ou plus de leur revenu aux coûts d'habitation n'éprouvent pas nécessairement des problèmes d'abordabilité du logement. C'est notamment le cas des ménages ayant un revenu élevé. Néanmoins, ce seuil constitue un repère utile pour l'évaluation des tendances en matière d'abordabilité du logement.

Scolarité

Population totale de 25 ans et plus en 2006 en pourcentage

Territoires	Aucun diplôme	Diplôme secondaire	Formation professionnelle	Études collégiales	Études universitaires
Saint-Hubert	40,0 (33)*	20,0 (33)*	22,0 (14)*	11,0 (17)*	7,0 (3)*
MRC de RDL	26,0 (35)*	20,0 (31)*	23,0 (14)*	16,0 (16)*	15,0 (4)*
QUÉBEC	23,0 (37)*	21,0 (29)*	16,0 (9)*	16,0 (18)*	24,0 (7)*

* Pour la strate des 15 à 24 ans.

Économie

Représentant un pôle local, la municipalité de Saint-Hubert dessert principalement la population résidant dans son noyau villageois et dans l'aire rurale immédiate qu'elle polarise.

À l'image régionale et même provinciale, le portrait du secteur primaire tend à se modifier. Le nombre de producteurs se maintient; par contre le nombre d'hectares de terres en culture a légèrement diminué. Présentement, 11,8 % de la superficie du territoire en zone agricole de la MRC se trouve à Saint-Hubert. Quant au secteur de la forêt, on y retrouve de la forêt publique et des petites forêts qui sont détenues par des producteurs individuels. Finalement, il y a la présence de quelques érablières.

Dans le secteur secondaire, on y compte dix entreprises. Une zone industrielle appartient à la municipalité et quelques autres au secteur privé. Dans le domaine de la construction, six entreprises offrent leurs services. Dans le domaine manufacturier, l'inventaire manufacturier pour 2008, effectué par le CLD, a permis de dénombrer 108 entreprises sur le territoire de la MRC qui fournissent 3 596 emplois. Quatre d'entre elles sont localisées à Saint-Hubert, générant ± 25 emplois manufacturiers dans les secteurs du sciage, de l'usinage et de la boucherie.

Dans le secteur tertiaire, outre les services municipaux et de l'éducation, plus d'une vingtaine de commerces et services ont pignon sur rue (voir en annexe la liste des entreprises et associations). Par ailleurs, Saint-Hubert présente une offre touristique intéressante. Plusieurs centaines de résidences de villégiature bordent les trois lacs de la municipalité (de la Grande-Fourche, Saint-Hubert et Saint-François). Les amateurs de pêche peuvent s'en donner à cœur joie dans ces trois lacs, et les forêts font le bonheur des chasseurs. Par ailleurs, au lac de La Grande-Fourche, on trouve une plage municipale et un camping qui permettent aux touristes de profiter des beautés de cette région. De plus, comme sentiers récréatifs, notons la présence de la piste cyclable « Le Petit Témis », de sentiers de VTT et de motoneige. Pour sustenter les touristes, on y retrouve un restaurant, deux cantines, quelques épicerie et un bar. Finalement, une corporation de développement touristique et économique œuvre activement à la mise en valeur de l'ensemble de ce potentiel.

Modes de tenure

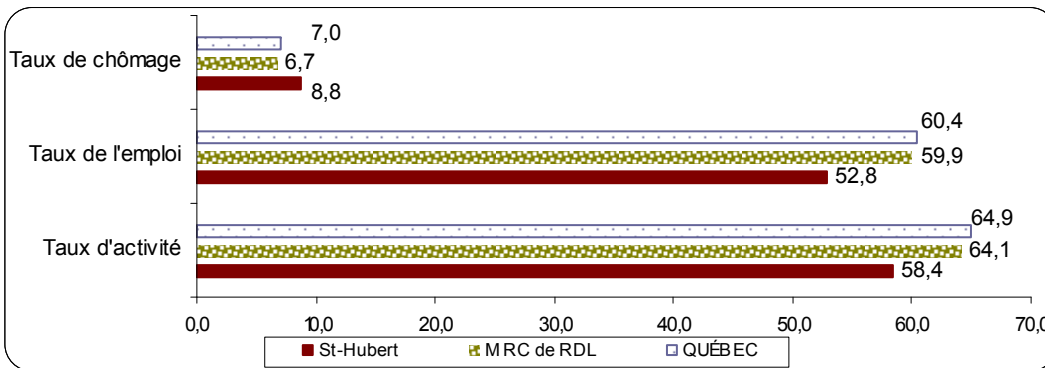
Superficie en km ²			
Total	37,30 (18,5 %)	Total	164,2 (81,5 %)
terres publiques intramunicipales	3,53	territoire en zone agricole	93,31
grandes terres publiques	33,77	périmètre d'urbanisation	0,91
		autres tenures privées	69,98

Industrie agricole

Territoires	Producteurs		Superficie totale des fermes		Terres en culture		Revenu agricole total des fermes		Valeur moyenne du capital agricole
	(nombre)	%	(hectares)	%	(hectares)	%	Total	(à l'hectare)	
Saint-Hubert	28	9,4	9 434	19,9	2 064	8,1	3 355 011 \$	356 \$	664 998 \$
MRC de RDL	296	100	47 338	100	25 464	100	50 842 678 \$	1 074 \$	652 369 \$


Données provenant de Statistique Canada 2006. Les données unifient les municipalités de Saint-Modeste (10 fermes), Saint-Antoine (16 fermes) et Notre-Dame-du-Portage (8 fermes). Étant donné que les déclarations se font sur une base volontaire, cela peut entraîner certaines distorsions avec la réalité. Malgré tout, cela donne un aperçu.

Indicateurs du marché du travail

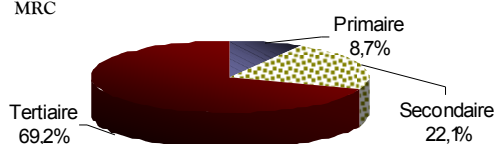


Emplois par secteurs d'activité économique

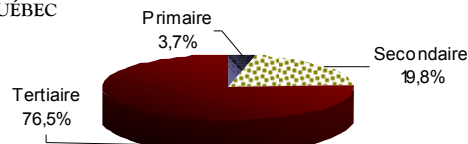
Saint-Hubert



MRC



QUÉBEC



Complément d'information

À l'image provinciale, le nombre de producteurs ainsi que le nombre d'hectares de terres en culture diminuent.

Les indicateurs du marché du travail sont sensiblement les mêmes qu'en 2001.

Les gains moyens des personnes de 15 ans et plus ayant travaillé toute l'année à temps plein ont légèrement baissé. Ils sont, en 2006, de 29 201 \$ comparativement à 36 637 \$ pour la MRC, se classant ainsi au 10^e rang.

Dans la MRC, St-Hubert se démarque en présentant la proportion la plus élevée de la MRC de gens occupant un emploi dans le secteur primaire.

**Complément
d'information**

La municipalité génère des emplois. Elle est la 8^e municipalité rurale d'importance de lieu de travail.

Environ 50 personnes, provenant de l'extérieur de la municipalité, travaillent sur le territoire de Saint-Hubert.

Offre significative de services communautaires et de loisirs. Mais, répond-elle aux attentes de l'ensemble des groupes d'âges.

Tant au niveau primaire que secondaire, les effectifs scolaires présentent une relative stabilité.

Dans un souci de maintien et de développement de nouvelles clientèles, élaboration de stratégies telles que l'option « métiers semi-spécialisés » mise en place.

L'avenir de l'école des Vieux-Moulins ne semble guère compromise à moyen terme.

Mobilité des travailleurs résidant à Saint-Hubert

	Nombre
Population active occupée totale de 15 ans et plus	615
À domicile	60
Sans adresse de travail fixe	90
A travaillé dans sa municipalité	175
A travaillé dans une autre municipalité de la MRC	190
A travaillé dans une autre MRC (Kamouraska, Basques, Témiscouata)	50
A travaillé dans un autre territoire	45

Services à la population

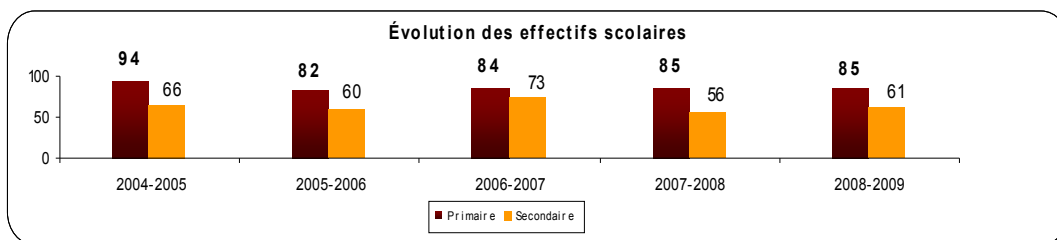
La municipalité gravite autour d'un ensemble de services de base. Elle dispose d'un garage municipal et d'un service d'incendie. Elle offre aussi l'accès à une bibliothèque et à un centre informatique avec Internet. La population saint-hubertine bénéficie d'un bureau de poste et d'une caisse populaire Desjardins qui offre des services financiers. Outre la Fabrique et l'église, les gens de Saint-Hubert bénéficient des services d'une maison funéraire avec salon.

Un journal d'information sur la vie municipale et communautaire est distribué à toute la population de la municipalité. Par ailleurs, une partie des citoyens a accès au service câble, d'autres s'équipent d'un système satellite et l'accès à Internet haute vitesse est possible dans le noyau villageois. La population est également desservie par le transport adapté et le transport collectif de Transport Vas-Y.

Sur le plan des services de santé et des services sociaux, la population bénéficie de la présence d'un médecin à Saint-Hubert et d'une pharmacie. Elle peut également utiliser les services du CLSC de Saint-Épiphane. À moins de 40 km, les gens de Saint-Hubert ont accès à un centre hospitalier régional et à un ensemble de services spécialisés en santé. Dans un autre ordre d'idée, signalons la présence de six responsables de garde en milieu familial, pour une capacité d'accueil totale de 42 places. Toutefois, aucun service de garderie scolaire n'est offert. Un comité famille est responsable du renouvellement de la politique familiale. Par ailleurs, il y a 15 unités de HLM pour les personnes de 50 ans et plus et deux résidences avec services disposant de plus de 30 logements pour personnes âgées autonomes ou semi-autonomes.

La municipalité de Saint-Hubert possède un ensemble de sites et d'équipements récréatifs qui sont mis à la disposition des citoyens et citoyennes, tels que gymnase, aréna couvert, terrain de balle, etc. Pour les activités communautaires, la population peut louer différentes salles telles que la salle l'Horizon, la salle aux 4-vents. Finalement, une ressource municipale à la coordination des loisirs est responsable de l'organisation d'activités, du centre de loisirs et des terrains extérieurs.

École des Vieux-Moulins



Vie municipale

MUNICIPALITÉ DE SAINT-HUBERT-DE-RIVIÈRE-DU-LOUP

Adresse : 10, rue du Saint-Rosaire—C.P. 218
 Saint-Hubert-de-Rivière-du-Loup (Québec) G0L 3L0
 Téléphone : 418-497-3394
 Télécopieur : 418-497-1187
 Courriel : mun.st-hubert@sthubertmdl.qc.ca
 Site Internet : www.municipalite.saint-hubert-de-riviere-du-loup.qc.ca

Gentilé : **Saint-Hubertin, ine**
 Date de constitution : 04/01/1894
 Région administrative : Bas-Saint-Laurent
 Municipalité régionale de comté : Rivière-du-Loup

Taux de participation aux *Élections municipales de 2003* : élu sans opposition
 Taux de participation aux *Élections municipales de 2005* : élu sans opposition
 Taux de participation aux *Élections municipales de 2006* : élu sans opposition
 Taux de participation aux *Élections municipales de 2009* : élu sans opposition

MEMBRES DU CONSEIL MUNICIPAL

Maire	Conseillers, Conseillères	
Lévesque, Napoléon	Boucher, Claude	Ouellet, Rémi
	Couture, Gilles	Sawyer Michel
	Leblond, Mélanie	St-Pierre, Guy

ORGANISATION MUNICIPALE

Directrice générale et secrétaire-trésorière
 Samson, Sylvie

Directrice générale adjointe et secrétaire-trésorière adjointe
 Morin, Charlyne

Directeur/Chef brigade des pompiers
 Soucy, Normand

Coordonnatrice mesures d'urgence
 Samson, Sylvie

Inspecteur agraire et responsable du règlement relatif aux installations septiques et responsable de l'émission de permis/certificat urbanisme
 Beaulieu, Bruno

Inspecteur municipal et de voirie et responsable des travaux publics
 Lagacé, Jacques

Responsable des loisirs
 Ouellet, Josée

Président comité consultatif d'urbanisme
 Soucy, Normand

Implication sociale

Les citoyens de Saint-Hubert-de-Rivière-du-Loup s'impliquent dans différentes associations à titre d'administrateurs et au sein de comités de travail totalisant 15 lieux d'implications différents :

Conseil municipal Comité consultatif en urbanisme (C.C.U.) Corporation de développement touristique et économique Comité famille	Pompiers volontaires Les loisirs Club des 50 ans et plus La fabrique AFEAS Ambulance St-Jean
--	---

Ces comités sont responsables de la tenue d'activités sociales et culturelles, telles que le tournoi de balle molle familial, le salon Bec Vert, les tournois de hockey, etc. Ils s'occupent également de la mise en place de différents projets tels que le programme d'achat local, la coopérative de santé, etc.

Les comités se réunissent de manière générale à 19 h 30, 6 fois par année. Entre autres, le choix de la plage horaire pour les rencontres de travail représente-t-il une contrainte dans l'implication des jeunes familles aux prises avec une gestion serrée du temps?

Sur une population totale de 1 422 personnes, 68 (4,8 % de la population) s'impliquent au sein de ces groupes (Conseil d'administration et sous-comité inclus). Ces personnes sont âgées en moyenne de 51 ans et se répartissent ainsi parmi les différentes tranches d'âge :

Implication sociale (suite)

IMPLICATION CITOYENNE

Groupe d'âge	Nombre de personnes	Total dans le groupe d'âge	Ratio
20-24 ans	2	95	2,1 %
25-54 ans	33	550	6,0 %
55-64 ans	16	210	7,6 %
65-74 ans	9	155	5,8 %
75 ans et plus	5	105	4,8 %

NOMBRE D'IMPLICATIONS PAR CITOYEN

Nombre d'implications	Nombre de citoyens	Pourcentage
1	52	76,5 %
2 à 4	16	23,5 %
5 et plus	aucun	0,0 %

CONCLUSION

Cette répartition des citoyens permet de constater une certaine diversité des personnes qui s'impliquent et force est de constater que nous ne retrouvons pas toujours les mêmes personnes œuvrant au sein de toutes ces organisations, malgré le faible pourcentage de la population impliquée. Ces données suggèrent un certain dynamisme au niveau social et culturel.

Enfin, les personnes qui sont présentes au cœur de ces organisations ont majoritairement entre 25 et 54 ans. La présence de 14 personnes âgées de 65 ans et plus reflète leur engagement et l'intensité de leur sentiment d'appartenance envers la communauté. Toutefois, le peu de citoyens de moins de 25 ans impliqués sème le doute quant à la relève de l'implication sociale à Saint-Hubert-de-Rivière-du-Loup.

par Stéfany Pelletier

Tableau synthèse

Année de référence 2006	Saint-Hubert	Maximum en ruralité	Minimum en ruralité
Analyse démographique			
Population	1 422	3 780	277
Variation population 2001-2006	7,6	11,3	-5,8
Indicateur de vieillesse (pourcentage de personnes de 65 ans et +)	18,2	22,9	8,5
Familles et ménages			
Nombre de ménages	570	1 460	120
Nombre de familles	420	1 150	85
Scolarité des personnes âgées de 25 ans et plus			
N'ayant pas obtenu le diplôme de niveau secondaire (%)	40,0	50,0	13,0
Diplôme d'études secondaires (%)	20,0	28,0	16,0
Diplôme d'études professionnelles (%)	22,0	30,0	9,0
Niveau collégial (%)	11,0	21,0	5,0
Niveau universitaire (%)	7,0	35,0	4,0
Revenu			
Revenu moyen des ménages après impôt	39 136 \$	63 716 \$	30 653 \$
Marché du travail (emplois occupés par les résidents)			
Secteur primaire (%)	30,5	30,5	4,5
Secteur secondaire (%)	19,9	32,7	14,2
Secteur tertiaire (%)	49,6	81,3	49,0
Taux de chômage (%)	8,8	13,4	0,0
Taux d'activité (%)	58,4	72,9	56,0
Taux d'emploi (%)	52,8	72,5	50,0

À noter que seule Notre-Dame-des-Sept-Douleurs n'a pas été considérée dans ce tableau parce que plusieurs catégories de statistiques ne sont pas disponibles à Statistique Canada et ce, dû à la notion de confidentialité qui doit être envisagée lorsqu'il y a présence d'effectifs de population trop faibles.

Quelques notes explicatives sur les données

Pour certaines variables, il est possible qu'il y ait des écarts avec l'information véhiculée par d'autres organisations, et ce, en raison de l'existence et de l'utilisation de plusieurs sources de données.

Statistique Canada prend des mesures afin de protéger la vie privée de tous les Canadiens et la confidentialité des données fournies. Certains chiffres de population sont donc ajustés afin d'assurer la confidentialité des données.

Définitions :

Âge médian : est l'âge « x » tel qu'il divise une population en deux groupes d'effectifs égaux, l'un composé uniquement des individus d'âge supérieur à « x », l'autre des individus d'âge inférieur à « x ».

Famille économique : deux ou plusieurs membres d'un ménage qui vivent dans le même logement et qui sont apparentés par le sang, par alliance, par union libre ou par adoption et qui, de ce fait, constituent une famille économique.

Inactifs (ves) : réfère aux personnes de 15 ans et plus excluant les pensionnaires d'un établissement institutionnel qui, pendant la semaine (du dimanche au samedi) ayant précédé le jour du recensement (le 16 mai 2006), n'étaient ni occupées ni en chômage. Les inactifs comprennent les étudiants, les personnes au foyer, les retraités, les travailleurs saisonniers en période de relâche qui ne cherchaient pas un travail et les personnes qui ne pouvaient travailler en raison d'une maladie chronique ou d'une incapacité à long terme.

Ménage privé - Personne ou groupe de personnes (autres que des résidents étrangers) occupant un logement privé et n'ayant pas de domicile habituel ailleurs au Canada.

Personnes hors famille : Membres d'un ménage qui ne sont pas membres d'une famille économique. Ils peuvent être apparentés à la Personne 1 (p. ex. soeur, beau-frère, cousine ou grand-père de la Personne 1), ou non apparentés (p. ex. chambreur, colocataire ou employé). Les personnes qui vivent seules sont comprises dans cette catégorie.

Taux d'activité : réfère au pourcentage de la population active pendant la semaine (du dimanche au samedi) ayant précédé le jour du recensement (le 16 mai 2006) par rapport aux personnes de 15 ans et plus excluant les pensionnaires d'un établissement institutionnel. Cela exclut également le temps fait en bénévolat.

Taux d'emploi : réfère au pourcentage de la population occupée au cours de la semaine (du dimanche au samedi) ayant précédé le jour du recensement (le 16 mai 2006), par rapport au pourcentage de la population âgée de 15 ans et plus excluant les pensionnaires d'un établissement institutionnel.

Transferts gouvernementaux : Proportion du total des revenus provenant de versements de l'administration fédérale ou provinciale (par exemple : Régime de pensions du Canada ou Régime de rentes du Québec, Assurance-emploi, prestations pour enfants, etc.)

Patrimoine

PATRIMOINE RELIGIEUX

❖ ÉGLISE

Construite en 1900, l'église de Saint-Hubert est composée de losanges en amiante pour les murs extérieurs et de tôle à la canadienne pour la toiture. À l'intérieur, on retrouve le mobilier d'origine, soit le maître-autel, les autels latéraux et la balustrade. On peut aussi voir de magnifiques portes, entre la sacristie et le chœur, en verre taillé réalisées en 1902 par un architecte de Québec qui a par la suite réalisé des portes identiques au parlement de Québec. On retrouve trois tableaux du peintre italien Gurado.



❖ PRESBYTÈRE



Le presbytère fut construit en 1869 mais déménagé sur le site actuel en 1900. D'intérêt patrimonial pour la région avec son statut de monument historique classé par le provincial, le presbytère est un vrai petit joyau d'architecture. Influencé par le style néoclassique et néo-Reine Anne, le presbytère est caractérisé par une galerie couverte et un rez-de-chaussée surélevé.

❖ CROIX DE CHEMIN

Les neuf croix de chemin que compte la municipalité ont toutes été restaurées grâce à l'initiative d'un groupe de bénévoles et de l'organisme des Chevaliers de Colomb de l'endroit. Ceux-ci ont été honorés dans le cadre des Prix du patrimoine en 2008 pour leur projet de restauration.

Plus de 90 heures de bénévolat et 20 personnes ont été nécessaires pour mener à bien la restauration des croix de chemin. Les travaux consistaient à repeindre ou à réparer les pièces de bois pourries et à solidifier l'attache retenant la croix au sol. On peut maintenant observer de belles croix en bon état et mises en valeur sur leur site respectif.



PATRIMOINE BATÎ

Depuis la mise en place du programme d'aide à la rénovation, instauré par la Corporation touristique et économique de Saint-Hubert-de-Rivière-du-Loup en 2006, la qualité du patrimoine bâti résidentiel ne cesse de s'améliorer. Précurseur dans la MRC, cette mesure mise sur la valorisation des appareils d'autrefois. Il est intéressant de noter qu'il subsiste quelques vestiges bien conservés d'écoles de rangs.



BÂTIMENTS PATRIMONIAUX PROTÉGÉS

La municipalité compte sur son territoire un seul bâtiment classé monument historique et ce, par le gouvernement provincial.

Tableau 1 : Liste des monuments historiques de la MRC de Rivière-du-Loup

Nom	Localisation	Nature et date du classement
Gouvernement provincial (Loi sur les biens culturels du Québec)		
L'église de Saint-Georges-de-Cacouna	455, rue de l'Église à Saint-Georges-de-Cacouna	Classé (1957)
Le presbytère de Saint-Georges-de-Cacouna	455, rue de l'Église à Saint-Georges-de-Cacouna	Classé (1957)
Le vieux moulin de Robert Lagacé (Petit-Sault)	Route 132 à L'Isle-Verte	Classé (1962)
La Cour de Circuit de L'Isle-Verte	199, rue Saint-Jean-Baptiste à L'Isle-Verte	Classé (1979)
L'édifice de la Banque de Montréal	428, rue Lafontaine à Rivière-du-Loup	Reconnu (1980)
Le presbytère de Saint-Hubert-de-RDL	1, chemin Taché Ouest à Saint-Hubert-de-RDL	Reconnu (1983)
Le manoir seigneurial Fraser	32, rue Fraser à Rivière-du-Loup	Classé (1991)
Gouvernement fédéral (Bureau d'examen des édifices fédéraux du patrimoine)		
La maison Girard	371, ROUTE 132 À l'Isle-Verte	Reconnu (1988)

BÂTIMENTS PATRIMONIAUX PROTÉGÉS (suite)

Gouvernement fédéral (Bureau d'examen des édifices fédéraux du patrimoine)		
Le phare de l'île Verte	Notre-Dame-des-Sept-Douleurs	Classé (1991)
L'ancien manège militaire de Rivière-du-Loup	26, rue Joly à Rivière-du-Loup	Reconnu (1991)
Gouvernement fédéral (Commission des lieux et des monuments historiques du Canada)		
La Cour de Circuit de L'Isle-Verte	199, rue Saint-Jean-Baptiste à L'Isle-Verte	Désigné lieu historique national (1980)
Le phare de l'Île Verte	Lot 25 P à Notre-Dame-des-Sept-Douleurs	Désigné lieu historique national (1974) Classé (1991)
L'hôtel de ville de Rivière-du-Loup	65, rue de l'Hôtel-de-Ville à Rivière-du-Loup	Désigné lieu historique national (1984)
Maison Louis-Bertrand	168, rue Saint-Jean-Baptiste, L'Isle-Verte	Désigné lieu historique national (1999)
Municipal (Loi sur les biens culturels)		
Maison Louis-Philippe-Lizotte (ancien consulat américain)	1, rue Iberville à Rivière-du-Loup	Cité (1994)
Maison Marquis	35, de Hôtel-de-ville à Rivière-du-Loup	Cité (1998)
Site du patrimoine du Vieux-Saint-Patrice Maison Ward (vieux Saint-Patrice)	Vieux Saint-Patrice	Cité (2001)
Site du patrimoine de la Maison Narcisse-Bertrand	42, rue Du Verger, L'Isle-Verte	Constitué site du patrimoine en (2007)
Presbytère de Saint-Cyprien	187, rue Principale, Saint-Cyprien	Cité (2005)
Site du patrimoine dans le secteur de « l'église de Notre-Dame-du-Portage » (Église, presbytère, monument et cimetière)	531, Route du Fleuve, Notre-Dame-du-Portage	Constitué en site du patrimoine (2006)
Site du patrimoine dans le secteur de l'îlot paroissial de Saint-Jean-Baptiste de L'Isle-Verte (presbytère, salle paroissiale, église et monument)	150, rue Saint-Jean-Baptiste, L'Isle-Verte	Constitué en site du patrimoine (2008)
Site du patrimoine dans le secteur du phare de Notre-Dame-des-Sept-Douleurs	Zone R9 (lot 28P),	Constitué en site du patrimoine (2008)
Site du patrimoine du Vieux-Saint-Patrice	Portion de la rue Fraser entre les adresses civiques 304 et 376	Constitué en site du patrimoine (2003)
Site du patrimoine religieux de la paroisse de Saint-François-Xavier (L'église, le presbytère ainsi que l'ancienne salle paroissiale)	35, rue Delage, Rivière-du-Loup.	Constitué en site du patrimoine (2008) (22 sept)
Site du patrimoine religieux Saint-Bartholomew	L'ensemble du terrain appartenant au Diocèse anglican de Québec, incluant l'église anglicane et le cimetière.	Constitué en site du patrimoine (2008) (22 sept)

Source : La MRC de Rivière-du-Loup et le ministère de la Culture, des Communications et de la Condition féminine.

BÂTIMENTS PATRIMONIAUX PROTÉGÉS (suite)

Nom	Localisation	Nature et date du classement
Municipal (Loi sur les biens culturels)		
Site du patrimoine religieux de la paroisse de Saint-Ludger	Incluant l'église, le presbytère et le parc Vézina. Le site inclut aussi les terrains appartenant à la Commission scolaire, incluant l'école La Croisée I, située au 10, rue Vézina et l'école La Croisée II, située au 15, rue Vézina.	Constitué en site du patrimoine (2008) (22 sept)
Site du patrimoine religieux de la paroisse de Saint-Patrice	Terrain appartenant à la Fabrique, incluant l'église, le presbytère, les bâtiments secondaires et le parc Blais. Site inclut aussi l'ensemble du terrain appartenant à la Ville de Rivière-du-Loup et incluant la Maison de la culture, située au 67, rue du Rocher, le théâtre La Goélette et l'Espace Bon-Pasteur.	Constitué en site du patrimoine (2008) (22 sept)
Site du patrimoine religieux de la chapelle Saint-Anne-des-Ondes de la Pointe	L'ensemble du terrain appartenant à la Corporation archiépiscopale, incluant l'église. Le site inclut par ailleurs le terrain adjacent sur lequel se trouve l'ancien presbytère de la Pointe, situé au 110, rue Hayward.	Constitué en site du patrimoine (2008) (22 sept)
Presbytère de Notre-Dame-des-Sept-Douleurs	Situé de long du chemin de l'Île sur les lots 62-64.	Cité monument historique en 2008 (6 juin).



PATRIMOINE PAYSAGER

Située sur un plateau, la municipalité de Saint-Hubert-de-Rivière-du-Loup se distingue par la présence de trois importants lacs de villégiature sur son territoire. L'agriculture et la foresterie sont également des bases importantes de l'économie locale et contribue à façonner le paysage saint-hubertin.

Vie culturelle

Sur le territoire de la municipalité, on ne dénombre pas de lieu exclusivement culturel, bien que l'église et l'ancienne salle paroissiale (salle l'Horizon) reçoivent occasionnellement des événements culturels tels que des spectacles amateurs, des pièces de théâtre et des soirées de danse sociale. On note la présence de quelques artistes de pratique amateur, d'un groupe socioculturel « les Traînés », de l'organisme AFEAS, du Cercle des fermières de Saint-Hubert et de la Société de conservation du patrimoine Massé. De plus, le festival de rue organisé par « les Traînés » a contribué, pendant plusieurs années, au dynamisme culturel du milieu.

par Mélanie Milot



ANNEXE

LISTE DES ENTREPRISES ET ASSOCIATIONS
