



Bonjour,  
Voici la toute nouvelle version du bulletin *Bonjour Québec*. Nous avons revu sa présentation pour mieux vous plaire, et vous le recevrez dorénavant une fois par saison. Dans ce numéro, place aux joies de l'hiver!

## Découvrez



Régions touristiques



Activités et attraits



Vacances sur mesure



Hébergement




Cartes routières



Restauration

## Planifiez

## A la une



### Meilleurs vœux de partout au Québec

Faites votre choix parmi nos cartes de souhait présentant de superbes paysages d'hiver. Quelques clics suffisent pour diffuser vos vœux et faire des heureux! >>>



### Beautés hivernales sur votre écran

Téléchargez notre écran de veille Hiver, composé de photographies soumises par les finalistes de notre dernier concours, et admirez de superbes paysages tout blanc. >>>



### Prêts pour la saison de ski?

Trouvez de nouveaux monts à dévaler, accédez rapidement aux conditions de neige... grâce à notre section Ski. >>>

## Réservez

### Forfaits d'hiver

#### Passion - À la Montréal

Offrez-vous le confort d'un grand hôtel au centre-ville de Montréal : 2 nuits et plusieurs primes, à partir de 142 \$ par personne. >>>

#### Vive la Famille

Profitez de la féerie du Château Montebello en hiver - 2 nuits, accès au Parc Oméga et autres activités, à partir de 790 \$ pour quatre. >>>

#### Plein la Vue

Découvrez la Tour de Montréal, le Biodôme, l'Insectarium et le Jardin botanique, hébergement à proximité, à partir de 91 \$ par personne. >>>

#### Romantique

Fine cuisine, grands espaces et détente à l'Auberge du Lac Taureau - 2 nuits, repas et vin mousseux, à partir de 295 \$ par personne. >>>

Tous les forfaits >>>

## Festivals et événements



Les Féeries de Noël 2006

Montréal, 2 décembre 2006 - 1er janvier 2007



## Une patinoire qui vaut le détour dans Lanaudière

La patinoire de la rivière L'Assomption, à Joliette, est la plus longue au monde, avec son circuit de 9 km. Ce site est l'un des attraits de la région de Lanaudière. >>>



## Bonne fête, Québec!

Le 3 juillet 2008, Québec célébrera son 400e anniversaire. Quantité de spectacles, animations et rassemblements de grande envergure sont prévus. À lire dans notre webzine. >>>

Célébrations de fin d'année, dans le Vieux-Montréal, culminant avec le Grand Bal du 31 décembre à Place Jacques-Cartier. >>>

## Salon des artisans de Québec

Québec, 7 - 17 décembre 2006

Ce salon regroupe plusieurs artisans, ainsi que quelques exposants du secteur agroalimentaire. >>>

## Grand Prix de ski acrobatique

Sainte-Adèle, 5 - 7 janvier 2007

Les meilleurs athlètes de ski acrobatique au monde s'exécuteront dans des épreuves de sauts et de bosses. >>>

## Jonquière en neige

Jonquière, 25 janvier - 4 février 2007

Jonquière se transforme en Cité des sculptures, avec près de 300 sculpteurs du Québec et de l'étranger. >>>

## Bal de neige


Gatineau, 2 - 18 février 2007

Du plaisir pour toute la famille : patinage, sculptures sur glace et le plus grand terrain de jeu enneigé du continent. >>>



## Sécurité à motoneige

La motoneige est une activité grisante. Prenez note de nos conseils pour en profiter en toute sécurité. >>>

Des questions sur le Québec? Visitez [BonjourQuebec.com](http://BonjourQuebec.com), écrivez-nous  ou téléphonez nous au 1 877 BONJOUR.





Découvrez

Planifiez

Réservez



Le Québec Idées de voyages Régions touristiques Activités et attraits Vacances sur mesure

[Accueil](#) > [Découvrez](#) > [Le Québec](#) > [Images](#) > [Cartes postales](#)

Géographie

**Envoyez une carte postale**

Histoire et patrimoine

Le Québec d'aujourd'hui

Faites votre choix parmi nos cartes de souhait présentant de superbes paysages d'hiver. Quelques clics suffisent pour diffuser vos vœux et faire des heureux!



Images

Photos

Vidéos

Fonds d'écran

Cartes postales



Des questions sur le Québec?

[Appelez-nous](#) dès maintenant

1 877 BONJOUR

[Ministère du Tourisme](#)[Tourisme d'affaires](#)[Médias](#)[Webzine](#)[Agences de voyages](#)

Tourisme Québec

bonjour Québec.com



Bonjour Québec est une réalisation conjointe du Ministère du Tourisme et de Bell Canada

Votre provenance : Québec (Fr)

[Québec \(Fr\)](#) | [Québec \(En\)](#) | [Canada \(En\)](#) | [Canada \(Fr\)](#)[United States](#) | [México](#) | [Deutschland](#) | [France](#) | [United Kingdom](#)[Italia](#) | [日本語](#) | [Autres pays](#) | [Other countries](#) | [Otros Países](#)[Mise en garde](#)[Politique de confidentialité](#)[Droits d'auteurs](#)[Crédits photos](#)

Québec





Découvrez

Planifiez

Réservez



Le Québec Idées de voyages Régions touristiques Activités et attraits Vacances sur mesure

Accueil > Découvrez > Régions touristiques

 Abitibi-Témiscamingue

## Les régions touristiques

21 façons d'aimer le Québec

 Baie-James

 Bas-Saint-Laurent

 Cantons-de-l'Est

 Centre-du-Québec

 Charlevoix

 Chaudière-Appalaches

 Duplessis

 Gaspésie

 Îles-de-la-Madeleine

 Lanaudière

 Laurentides

 Laval

 Manicouagan

 Mauricie

 Montérégie

 Montréal

 Nunavik

 Outaouais

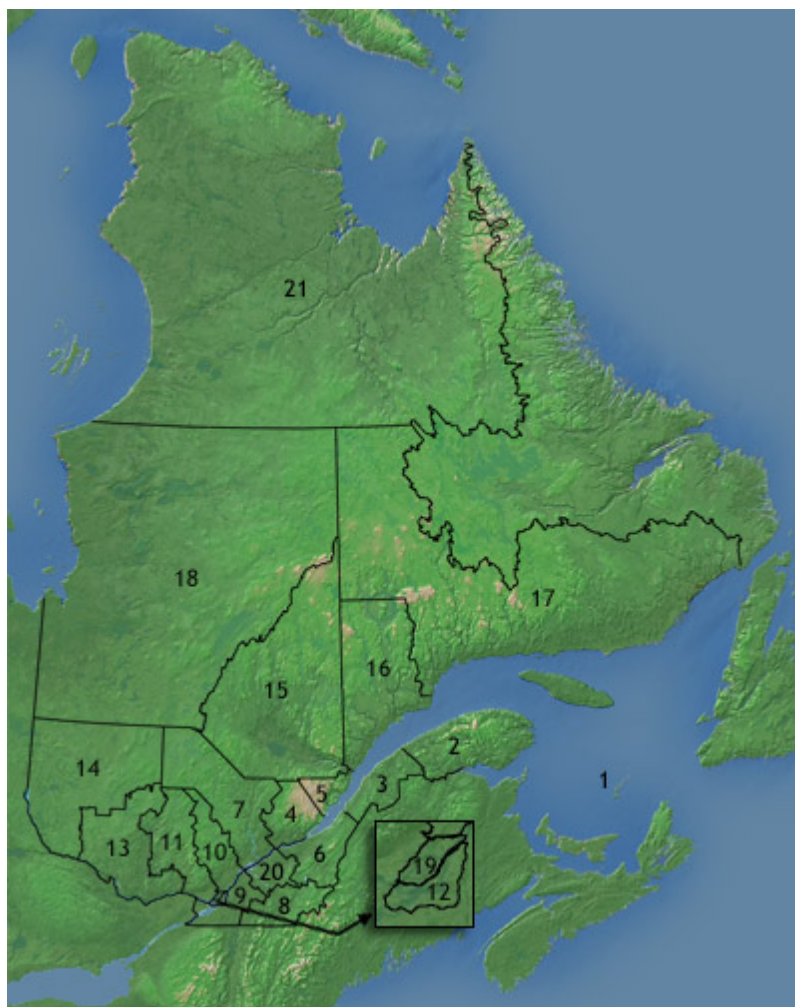
 Québec

 Saguenay—Lac-Saint-Jean

Le Québec compte 21 régions touristiques. Chacune d'elles présente par sa géographie, son histoire et sa culture un visage particulier du Québec. Pays neufs ou fiefs anciens, contrées maritimes ou domaines forestiers, ces régions vous accueillent à bras ouverts, avec une cordialité et un enthousiasme jamais démentis. Vous n'avez que l'embarras du choix!

### À la découverte des régions

En glissant votre curseur sur cette carte cliquable, vous verrez apparaître un bref aperçu de chacune des régions du Québec (non fonctionnel pour Mac). Vous pouvez aussi accéder à leur section respective avec le menu de gauche.



## Recherche

[Recherche avancée](#)

Des questions sur le Québec?

[Appelez-nous](#) dès maintenant

1 877 BONJOUR

Tourisme



bonjour Québec.com



Bonjour Québec est une réalisation conjointe du  
Ministère du Tourisme et de Bell Canada

Votre provenance : Québec (Fr)

[Québec \(Fr\)](#) | [Québec \(En\)](#) | [Canada \(En\)](#) | [Canada \(Fr\)](#)

[United States](#) | [México](#) | [Deutschland](#) | [France](#) | [United Kingdom](#)

[Italia](#) | [日本語](#) | [Autres pays](#) | [Other countries](#) | [Otros Países](#)

[Mise en garde](#)

[Politique de confidentialité](#)

[Droits d'auteurs](#)

[Crédits photos](#)

Québec





- Découvrez
- Planifiez
- Réservez



Hébergement Transport Restauration Infos pratiques

Brochures

Accueil > Planifiez > Transport > Se déplacer au Québec > En voiture > Cartes

- Se rendre au Québec
- Se déplacer au Québec
  - En voiture
  - En autocar
  - En avion
  - En train
  - A vélo
  - En bateau

En voiture



Vous trouverez ici les renseignements nécessaires à la préparation de vos déplacements en voiture au Québec. Pour connaître les conditions routières et en savoir plus long sur les travaux en cours, vous pouvez communiquer avec l'Inforoutière (Transports Québec) : 1 888 355-0511 ou [Inforoutière](#).

- Signalisation touristique
- Code sécurité routière
- Cartes
- Distances

Cartes routières

Planifiez vos itinéraires à l'aide de la carte routière officielle du Québec. Vous pouvez la consulter en cliquant sur la carte ci-dessous ou en sélectionnant la région désirée dans le menu déroulant.



Des questions sur le Québec? Appelez-nous dès maintenant 1 877 BONJOUR

Ministère du Tourisme | Tourisme d'affaires | Médias | Webzine | Agences de voyages

Tourisme Québec, bonjour Québec.com, Bell logo and text: Bonjour Québec est une réalisation conjointe du Ministère du Tourisme et de Bell Canada

Votre provenance : Québec (Fr) Québec (En) Canada (En) Canada (Fr) United States México Deutschland France United Kingdom Italia 日本語 Autres pays Other countries Otros Países

Mise en garde | Politique de confidentialité | Droits d'auteurs | Crédits photos





Découvrez

Planifiez

Réservez



Hébergement Transport Restauration Infos pratiques

Brochures

[Accueil](#) > [Planifiez](#) > [Transport](#) > [Se déplacer au Québec](#) > [En voiture](#) > [Signalisation touristique](#) Se rendre au Québec**En voiture** Se déplacer au Québec En voiture En autocar En avion En train A vélo En bateau

Vous trouverez ici les renseignements nécessaires à la préparation de vos déplacements en voiture au Québec. Pour connaître les conditions routières et en savoir plus long sur les travaux en cours, vous pouvez communiquer avec l'Inforoutière (Transports Québec) : 1 888 355-0511 ou [Inforoutière](#).

Recherche

[Recherche avancée](#)

Des questions sur le Québec?

[Appelez-nous](#) dès maintenant**1 877 BONJOUR**

Signalisation touristique

Code sécurité routière

Cartes

Distances

## Signalisation touristique

Dès votre arrivée au Québec et tout au long de vos déplacements sur les routes, surveillez la présence des panneaux bleus et bruns, qui comportent des messages utiles pour vous guider vers les lieux touristiques.

### 1. Signalisation d'accueil à l'entrée du Québec et des régions touristiques

Ces panneaux sont installés le long des autoroutes et des routes principales pour vous accueillir et vous situer lorsque vous entrez au Québec ou dans une région touristique.



Le numéro apparaissant sur ces panneaux vous met en contact avec les services de renseignement par téléphone de Tourisme Québec.

### 2. Signalisation des lieux d'accueil et d'information touristique

Trois types de panneaux vous guideront vers les lieux d'accueil et d'information touristique. Leur pictogramme ou leur message vous préciseront la portée de l'information touristique disponible : l'ensemble du Québec (pictogramme de la fleur de lys), le territoire d'une région touristique (par exemple la région de Lanaudière) ou d'une municipalité (pictogramme du point d'interrogation).



### 3. Signalisation des équipements touristiques

Les équipements touristiques privés

Pour vous diriger vers des sites touristiques, des activités ou des établissements d'hébergement, suivez les panneaux de couleur bleue. Plus de mille entreprises touristiques sont ainsi signalées. Les panneaux sont composés d'un pictogramme qui permet de décoder rapidement la nature de l'équipement touristique. Ils indiquent également le nom de l'entreprise et précisent la direction et la distance à parcourir jusqu'au site touristique.



Les panneaux signalent plusieurs catégories d'équipements touristiques privés : établissements d'hébergement, terrains de camping, activités (ex. : golf, centre de ski alpin, plage), sites culturels et historiques (ex. : musées et centres d'interprétation).

#### Les équipements touristiques publics

Les panneaux de couleur brune signalent la présence de parcs routiers (où vous pouvez vous reposer et profiter de certains services) aménagés le long des routes, de parcs nationaux (où vous pouvez pratiquer de nombreuses activités), de réserves fauniques, etc.



#### 4. Signalisation des postes d'essence et des services de restauration sur les autoroutes

D'autres panneaux vous indiquent les services qui vous permettront de vous rendre à destination. Les stations d'essence et les restaurants situés à moins de 5 km d'un échangeur peuvent être signalés au moyen du logo de leur entreprise.



#### 5. Signalisation des routes et circuits touristiques

Huit [routes touristiques](#) sont signalées sur le réseau routier dans différentes régions du Québec : le Chemin du Roy, la Route des Navigateurs, la Route du Fleuve, la Route des Baleines, la Route de la Nouvelle-France, la Route des Vins, le Circuit du Paysan et la Route des Frontières.

Les panneaux comportent un pictogramme illustrant la thématique et le nom de la route ou du circuit touristique.



Ce panneau vous conduit vers une route touristique à partir d'une route principale ou d'une autoroute.



Chemin du Roy

Ce panneau vous indique le début d'une route touristique.



Tous les 10 km, ce panneau confirme que vous circulez toujours sur une route touristique.

#### 6. Signalisation des itinéraires cyclables hors route

Des panneaux particuliers sont utilisés pour signaler des itinéraires cyclables hors route. Qu'il soit homologué Route verte ou Itinéraire régional, le trajet cyclable s'étend sur un minimum de 20 km.





Bonjour Québec est une réalisation conjointe du  
Ministère du Tourisme et de Bell Canada


Votre provenance : Québec (Fr)

[Québec \(Fr\)](#) | [Québec \(En\)](#) | [Canada \(En\)](#) | [Canada \(Fr\)](#)

[United States](#) | [México](#) | [Deutschland](#) | [France](#) | [United Kingdom](#)

[Italia](#) | [日本語](#) | [Autres pays](#) | [Other countries](#) | [Otros Países](#)





Découvrez

Planifiez

Réservez



Hébergement Transport Restauration Infos pratiques

Brochures

Accueil &gt; Planifiez &gt; Transport &gt; Se déplacer au Québec &gt; En autocar

Se rendre au Québec

**En autocar**

Se déplacer au Québec

Vous trouverez ici de l'information sur les déplacements entre les villes du Québec en autocar ainsi que sur les services de transport en commun urbain.

En voiture

En autocar

**Déplacements au Québec en autocar**On peut accéder à la plupart des villes et villages du Québec en autocar. Quelques entreprises se partagent les divers circuits d'autocar interurbains, dont [Orléans Express](#), [Intercar](#) et [Limocar](#).

En avion

En train

À vélo

En bateau

Offert de mai à décembre, le carnet [Rout-Pass](#) permet de se déplacer avec divers autocaristes pendant 7, 14 ou 18 jours consécutifs au Québec et en Ontario.Pour plus de renseignements sur les circuits et les tarifs, appelez :  
le (514) 842-2281 à Montréal  
le (418) 525-3000 à Québec.

Des questions sur le Québec?

Appellez-nous dès maintenant

**1 877 BONJOUR****Transport en commun dans les villes**

Les grandes villes du Québec offrent un service de transport en commun. Montréal est desservie par un métro souterrain et par des autobus et trains de banlieue.

Pour connaître les tarifs et les itinéraires, visitez les sites suivants :

- [Agence métropolitaine de transport](#) (région de Montréal)
- [Société de transport de Montréal](#) (ville de Montréal) : la STM offre une carte touristique comportant un nombre de déplacements illimités pour une durée de un à trois jours consécutifs.
- [Réseau de transport de la Capitale](#) (ville de Québec) : le RTC offre un laissez-passer d'une journée, avec déplacements illimités.

**Recherche**[Recherche avancée](#)**Recherche éclair:**

Autocar

[Activités et attractions](#)[Tour de ville et de région](#) (106)[Services touristiques](#)[Compagnie d'autobus](#) (45)[Ministère du Tourisme](#) | [Tourisme d'affaires](#) | [Médias](#) | [Webzine](#) | [Agences de voyages](#)

Tourisme

Québec

bonjour Québec.com

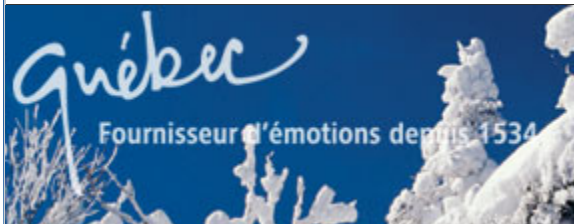
Bonjour Québec est une réalisation conjointe du  
Ministère du Tourisme et de Bell Canada

Votre provenance : Québec (Fr)

[Québec \(Fr\)](#) | [Québec \(En\)](#) | [Canada \(En\)](#) | [Canada \(Fr\)](#)[United States](#) | [México](#) | [Deutschland](#) | [France](#) | [United](#)[Kingdom](#)[Italia](#) | [日本語](#) | [Autres pays](#) | [Other countries](#) | [Otros Países](#)[Mise en garde](#) | [Politique de confidentialité](#) | [Droits d'auteurs](#) | [Crédits photos](#)

Québec





Découvrez

Planifiez

Réservez



Hébergement Transport Restauration Infos pratiques

Brochures

Accueil &gt; Planifiez &gt; Transport &gt; Se déplacer au Québec &gt; En avion

Se rendre au Québec

**En avion**

Se déplacer au Québec

En voiture

En autocar

En avion

En train

A vélo

En bateau



Plusieurs lignes aériennes offrent leurs services à ceux qui désirent voyager au Québec par la voie des airs. Vu l'immensité du territoire québécois, cette option est fort intéressante! En avion, vous arriverez aux Îles-de-la-Madeleine en quelques heures. Vous pourrez également vous rendre dans plusieurs villages de la Basse-Côte-Nord (Duplessis) et du Nunavik, qui ne sont pas accessibles par la route. Plusieurs transporteurs aériens offrent des liaisons régulières entre diverses villes du Québec. Certains permettent également de nolisier un avion pour la destination de votre choix.

Des questions sur le Québec?

Appellez-nous dès maintenant

1 877 BONJOUR

Recherche

Recherche avancée

Recherche éclair:

Avion

Services touristiques

Compagnie aérienne (95)

Aéroport (55)

[Ministère du Tourisme](#)[Tourisme d'affaires](#)[Médias](#)[Webzine](#)[Agences de voyages](#)

Tourisme

Québec

bonjour Québec.com



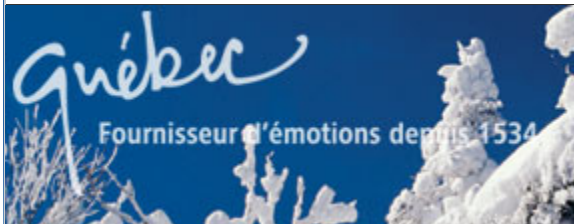
Bonjour Québec est une réalisation conjointe du  
Ministère du Tourisme et de Bell Canada

Votre provenance : Québec (Fr)

[Québec \(Fr\)](#) | [Québec \(En\)](#) | [Canada \(En\)](#) | [Canada \(Fr\)](#)[United States](#) | [México](#) | [Deutschland](#) | [France](#) | [United](#)[Kingdom](#)[Italia](#) | [日本語](#) | [Autres pays](#) | [Other countries](#) | [Otros Países](#)[Mise en garde](#)[Politique de confidentialité](#)[Droits d'auteurs](#)[Crédits photos](#)

Québec





Découvrez

Planifiez

Réservez



Hébergement Transport Restauration Infos pratiques

Brochures

Accueil &gt; Planifiez &gt; Transport &gt; Se déplacer au Québec &gt; En train

Se rendre au Québec

**En train**

Se déplacer au Québec

En voiture

En autocar

En avion

En train

A vélo

En bateau



Le train permet de se rendre non seulement à Montréal et à Québec, mais aussi à Jonquière (Saguenay) et à Gaspé. Le parcours vers la Gaspésie se fait de nuit, ce qui est intéressant pour un trajet de cette longueur.

La carte Canrailpass de [Via Rail](#) permet de voyager en train dans tout le Canada pendant 12 jours à l'intérieur d'une période maximale de 30 jours. Pour plus de renseignements, communiquez avec votre agent de voyages.

Des questions sur le Québec?

[Appelez-nous](#) dès maintenant

1 877 BONJOUR

Recherche

[Recherche avancée](#)

Recherche éclair:

Train

[Services touristiques](#)[Gare / terminus](#) (8)[Compagnie ferroviaire](#) (8)[Ministère du Tourisme](#)[Tourisme d'affaires](#)[Médias](#)[Webzine](#)[Agences de voyages](#)

Tourisme

Québec

bonjour Québec.com



Bonjour Québec est une réalisation conjointe du  
Ministère du Tourisme et de Bell Canada

Votre provenance : Québec (Fr)

[Québec \(Fr\)](#) | [Québec \(En\)](#) | [Canada \(En\)](#) | [Canada \(Fr\)](#)[United States](#) | [México](#) | [Deutschland](#) | [France](#) | [United](#)[Kingdom](#)[Italia](#) | [日本語](#) | [Autres pays](#) | [Other countries](#) | [Otros Países](#)[Mise en garde](#)[Politique de confidentialité](#)[Droits d'auteurs](#)[Crédits photos](#)

Québec





Découvrez

Planifiez

Réservez



Hébergement Transport Restauration Infos pratiques

Brochures

Accueil &gt; Planifiez &gt; Transport &gt; Se déplacer au Québec &gt; À vélo

 Se rendre au Québec**A vélo** Se déplacer au Québec En voiture En autocar En avion En train À vélo En bateau

Les régions du Québec sont pourvues d'un impressionnant réseau de pistes cyclables, totalisant plus de 3 400 km. Il est ainsi possible de parcourir plusieurs régions à bicyclette et de se loger dans les localités à proximité des pistes. En consultant le site de la [Route verte](#), vous trouverez des renseignements utiles pour planifier votre itinéraire de cyclotourisme.

Vous aimeriez vous joindre à une expédition de groupe? Profiter d'un service de transport de bagages? Plusieurs entreprises touristiques organisent des circuits auxquels vous pouvez vous joindre. En outre, [Vélo Québec](#) propose chaque été Le Grand Tour. Un nouveau circuit de 700 km est proposé chaque année et réunit quelque 2 000 cyclistes, dans une ambiance conviviale.

Des questions sur le Québec?

Appellez-nous dès maintenant

1 877 BONJOUR

Recherche

[Recherche avancée](#)
[Ministère du Tourisme](#) | [Tourisme d'affaires](#) | [Médias](#) | [Webzine](#) | [Agences de voyages](#)

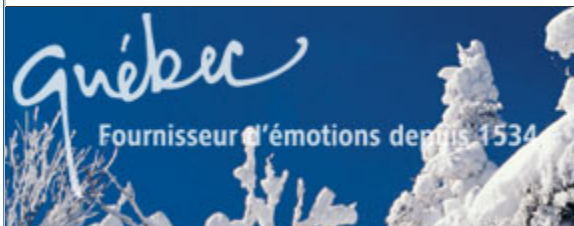

Bonjour Québec est une réalisation conjointe du  
Ministère du Tourisme et de Bell Canada

Votre provenance : Québec (Fr)

[Québec \(Fr\)](#) | [Québec \(En\)](#) | [Canada \(En\)](#) | [Canada \(Fr\)](#)[United States](#) | [México](#) | [Deutschland](#) | [France](#) | [United](#)[Kingdom](#)[Italia](#) | [日本語](#) | [Autres pays](#) | [Other countries](#) | [Otros Países](#)
[Mise en garde](#) | [Politique de confidentialité](#) | [Droits d'auteurs](#) | [Crédits photos](#)

Québec





Découvrez

Planifiez

Réservez



Hébergement Transport Restauration Infos pratiques

Brochures

Accueil &gt; Planifiez &gt; Transport &gt; Se déplacer au Québec &gt; En bateau

Se rendre au Québec

**En bateau**

Se déplacer au Québec

En voiture

En autocar

En avion

En train

A vélo

En bateau



Le Québec est traversé par le fleuve Saint-Laurent, ce majestueux cours d'eau qui relie l'Atlantique aux Grands Lacs et bordé d'un grand nombre de villes et de villages. Voici les renseignements concernant les traversiers ainsi que quelques pistes pour découvrir le territoire en bateau de plaisance.

### Traversiers

De nombreux bacs et traversiers assurent un service annuel ou saisonnier sur le fleuve Saint-Laurent et sur d'autres cours d'eau d'importance : rivières Saguenay, Richelieu, des Outaouais. Un [traversier](#) relie les Îles-de-la-Madeleine à l'Île-du-Prince-Édouard et un navire mixte dessert toute la Basse-Côte-Nord entre Havre-Saint-Pierre, l'île d'Anticosti et Blanc-Sablon. Il est préférable de réserver, surtout en période d'affluence.



### Navigation de plaisance



Vous comptez explorer le Québec par la voie des eaux? Voici des sources d'information utiles :

[Répertoire des marinas du Québec](#)

[Canaux et écluses](#)

### Recherche

[Recherche avancée](#)

### Recherche éclair:

Bateau

[Activités et attraits](#)

[Compagnie de croisière](#) (91)

[Services touristiques](#)

[Marina / club nautique](#) (106)

[Traversier et bac](#) (44)

Des questions sur le Québec?

[Appelez-nous](#) dès maintenant

**1 877 BONJOUR**

[Ministère du Tourisme](#)
[Tourisme d'affaires](#)
[Médias](#)
[Webzine](#)
[Agences de voyages](#)

Tourisme

Québec

[bonjour Québec.com](#)


Bonjour Québec est une réalisation conjointe du  
Ministère du Tourisme et de Bell Canada

Votre provenance : Québec (Fr)

[Québec \(Fr\)](#) | [Québec \(En\)](#) | [Canada \(En\)](#) | [Canada \(Fr\)](#)

[United States](#) | [México](#) | [Deutschland](#) | [France](#) | [United](#)

[Kingdom](#)

[Italia](#) | [日本語](#) | [Autres pays](#) | [Other countries](#) | [Otros Países](#)

[Mise en garde](#)
[Politique de confidentialité](#)
[Droits d'auteurs](#)
[Crédits photos](#)

Québec





Découvrez

Planifiez

Réservez



Le Québec Idées de voyages Régions touristiques Activités et attraits Vacances sur mesure

Accueil > Découvrez > Activités et attraits

Sports et plein air

Sites et attraits

Routes et circuits

Plaisirs saisonniers

Festivals et événements

## Activités et attraits

Quoi voir? Quoi faire?

Le Québec a tout plein à offrir à ceux qui aiment l'action, les sports et les loisirs de plein air, qui veulent partir en toute liberté sur les routes, qui préfèrent visiter les plus beaux sites culturels et naturels ou qui ont simplement le cœur à la fête!

Recherche

Recherche avancée



### Sports et plein air

- [Camping](#)
- [Chasse et pêche](#)
- [Golf](#)
- [Motoneige](#)
- [Observation de la faune](#)
- [Parcs nationaux](#)
- [Plaisirs de l'eau](#)
- [Quad](#)
- [Randonnée pédestre](#)
- [Ski](#)
- [Traîneau à chiens](#)
- [Vélo](#)



### Sites et attraits

- [Casinos](#)
- [Croisières](#)
- [Jardins](#)
- [Musées](#)
- [Parcs thématiques](#)
- [Patrimoine religieux](#)
- [Sites historiques](#)



### Routes et circuits

- [Chemin du Roy](#)
- [Route de la Nouvelle-France](#)
- [Route des Baleines](#)
- [Route des Navigateurs](#)
- [Route des Vins](#)
- [Route du Fleuve](#)
- [Route des Frontières](#)
- [Circuit du Paysan](#)



### Plaisirs saisonniers

- [Été](#)
- [Automne](#)
- [Hiver](#)
- [Printemps](#)



### Festivals et événements

Le Québec connaît chaque année une avalanche de festivals avec près de 400 manifestations : carnivals hauts en couleurs, grandes fêtes culturelles, compétitions sportives internationales... Goûtez vous aussi à la joie de vivre et de fêter!

[En savoir plus ...](#)

Des questions sur le Québec?

[Appelez-nous](#) dès maintenant

1 877 BONJOUR

Tourisme



bonjour Québec.com



Bonjour Québec est une réalisation conjointe du  
Ministère du Tourisme et de Bell Canada

Votre provenance : Québec (Fr)

[Québec \(Fr\)](#) | [Québec \(En\)](#) | [Canada \(En\)](#) | [Canada \(Fr\)](#)

[United States](#) | [México](#) | [Deutschland](#) | [France](#) | [United Kingdom](#)

[Italia](#) | [日本語](#) | [Autres pays](#) | [Other countries](#) | [Otros Países](#)

[Mise en garde](#)

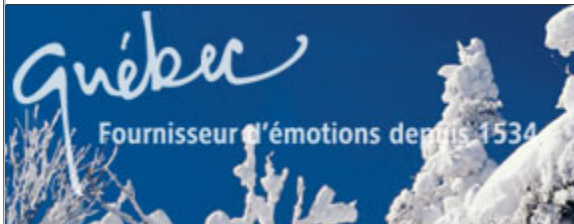
[Politique de confidentialité](#)

[Droits d'auteurs](#)

[Crédits photos](#)

Québec





Découvrez

Planifiez

Réservez



Le Québec Idées de voyages Régions touristiques Activités et attraits Vacances sur mesure

Accueil &gt; Découvrez &gt; Vacances sur mesure

Agrotourisme

Écotourisme

Famille

Séjour autochtone

Tourisme et handicaps

Vacances santé

Voyager gai

## Vacances sur mesure

Le Québec a beau être unique, il y a au moins mille et une façons d'en faire le tour! Que vous voyagiez seul, à deux ou en famille, que vous ayez un intérêt marqué pour la nature, le terroir, les cultures autochtones, votre simple mieux-être, il vous réserve un accueil franc et cordial et des découvertes sans nombre.

## Recherche

[Recherche avancée](#)

### Agrotourisme

Parcourez les terres fertiles de la vallée du Saint-Laurent et goûtez aux nombreux produits issus du terroir québécois. Plusieurs régions proposent des circuits gourmands à la campagne qui vous font découvrir, chez les producteurs mêmes, les fromages fins, confiseries à l'érable, cidres rustiques, vins frais et bières locales, qui font la joie des connaisseurs et la fierté des artisans.



### Écotourisme

Le Québec possède un immense patrimoine naturel, composé notamment de 27 parcs nationaux, de nombreuses réserves de faune et de trois Réserves de biosphère reconnues par l'Unesco. Plusieurs entreprises spécialisées en écotourisme et en tourisme d'aventure vous proposent de découvrir à pied, en canot ou même en kayak de mer les plus beaux joyaux de ce territoire.



### En famille

Le Québec offre aux jeunes de l'action, de la diversité et beaucoup, beaucoup d'espace! Découvrez avec vos enfants des villes excitantes, une culture unique sur le continent, un mélange harmonieux entre les deux Mondes. L'histoire est partout présente et la nature, toujours proche. Des vacances en famille au Québec : une expérience enrichissante et pleine de surprises!




### Séjour autochtone

Le Québec compte onze nations autochtones, linguistiquement et culturellement distinctes, vivant dans une cinquantaine de villages. Nouez contact avec ces communautés humaines d'une richesse insoupçonnée, qui mettent au premier plan l'hospitalité et le partage. Découvrez les aspects méconnus d'un patrimoine qui s'est façonné au cours des millénaires en terre d'Amérique.



### Tourisme et handicaps

Le Québec déploie beaucoup d'efforts pour que ses sites touristiques soient davantage accessibles aux personnes à capacité physique restreinte. Le site Bonjour Québec.com répertorie, avec l'aide de Kéroul, organisme chargé de promouvoir le tourisme auprès de cette clientèle, l'accessibilité des établissements d'hébergement et de nombreux sites touristiques.



### Vacances santé

Le Québec réinvente les vacances de détente et de remise en forme grâce à la formule des Spas Relais santé, une enseigne groupant près d'une vingtaine d'établissements. Leur personnel attentif et qualifié vous prodigue une gamme variée de soins corporels adaptés à votre condition physique. Avec la grande nature à portée de vue, vous gagnez sur toute la ligne!

Des questions sur le Québec?

[Appelez-nous](#) dès maintenant

1 877 BONJOUR



## Voyager gai

Le charme de Québec et de Montréal, qui compte un important quartier gai, la qualité de la table, l'abondance des fêtes, l'attrait de la vie nocturne et la richesse de l'animation culturelle justifient l'attrait qu'exerce le Québec sur les visiteurs des communautés gaies et lesbiennes du monde entier. Venez partager avec les Québécois leur joie de vivre et leur ouverture d'esprit!

[Ministère du Tourisme](#) | [Tourisme d'affaires](#) | [Médias](#) | [Webzine](#) | [Agences de voyages](#)

Tourisme

Québec



bonjour Québec.com



Bonjour Québec est une réalisation conjointe du  
Ministère du Tourisme et de Bell Canada

Votre provenance : Québec (Fr)

[Québec \(Fr\)](#) | [Québec \(En\)](#) | [Canada \(En\)](#) | [Canada \(Fr\)](#)  
[United States](#) | [México](#) | [Deutschland](#) | [France](#) | [United Kingdom](#)

[Italia](#) | [日本語](#) | [Autres pays](#) | [Other countries](#) | [Otros Países](#)

[Mise en garde](#) | [Politique de confidentialité](#) | [Droits d'auteurs](#) | [Crédits photos](#)

Québec



[Découvrez](#)[Planifiez](#)[Réservez](#)[Hébergement](#) [Transport](#) [Restauration](#) [Infos pratiques](#)[Brochures](#)[Accueil](#) > [Planifiez](#) > [Hébergement](#)

## Hébergement

### Le guide pratique de votre séjour

Le Québec offre une gamme complète et variée de formules d'hébergement, où le confort et la chaleur de l'accueil figurent toujours au premier plan. Tous les établissements sont classifiés en fonction de critères rigoureux de manière à garantir aux visiteurs des services de qualité et à faciliter leurs choix d'hébergements.

Le Québec compte plus de 5800 établissements titulaires d'un permis officiel d'hébergement, classifiés par la Corporation de l'industrie touristique du Québec, et 800 terrains de camping, classifiés par le Conseil du développement du camping au Québec.

## Recherche

[Recherche avancée](#)

Des questions sur  
l'hébergement?  
[Appelez-nous](#) dès  
maintenant

1 877 BONJOUR

### Recherche d'hébergement

#### Hôtels



Un hôtel offre de l'hébergement dans un ou plusieurs immeubles adjacents constituant un ensemble (0 à 5 étoiles).

#### Gîtes



Les gîtes sont des résidences privées exploitées comme établissements d'hébergement. Ils comptent au plus 5 chambres et le prix de location comprend le petit déjeuner servi sur place (0 à 5 soleils).

#### Résidences de tourisme



Ce terme regroupe les chalets, les maisons ou les appartements meublés comprenant obligatoirement une cuisinette et une ou plusieurs chambres (0 à 4 étoiles).

#### Auberges de la forêt



Ces auberges, situées dans des pourvoiries, offrent l'hébergement, la restauration, des activités et des services dans un environnement forestier (0 à 5 étoiles).

#### Centres de vacances



Ces centres offrent l'hébergement, la restauration ou la possibilité de cuisiner soi-même, de l'animation et des équipements de loisir (0 à 4 étoiles).

#### Auberges de jeunesse



Ces auberges offrent de l'hébergement en chambres ou en dortoirs et comportent des services de restauration ou les équipements nécessaires à la préparation de repas (0 à 3 étoiles).

#### Établissements d'enseignement



#### Villages d'accueil



#### Campings



Ces établissements mettent à la disposition des visiteurs, de mai à septembre, les chambres habituellement destinées aux étudiants résidents (0 à 3 étoiles).

Ces villages offrent l'hébergement, le petit-déjeuner, le repas du midi ou du soir dans des familles recevant un maximum de six personnes, ainsi que des activités d'animation de groupe (0 à 4 étoiles).

Les campings accueillent les campeurs itinérants dont l'hébergement se fait sous la tente, dans une caravane, une tente-caravane ou une autocaravane (0 à 5 étoiles).

## Pourvoiries



Les pourvoiries louent des chalets ou des chambres et proposent des activités en nature, dont la pêche et la chasse, en plus d'offrir les services de restauration ou les équipements nécessaires à la préparation de repas (0 à 5 étoiles).

[Ministère du Tourisme](#) | [Tourisme d'affaires](#) | [Médias](#) | [Webzine](#) | [Agences de voyages](#)

Tourisme  
Québec

bonjour Québec  
.com



Bonjour Québec est une réalisation conjointe du  
Ministère du Tourisme et de Bell Canada

Votre provenance : Québec (Fr)


[Québec \(Fr\)](#) | [Québec \(En\)](#) | [Canada \(En\)](#) | [Canada \(Fr\)](#)  
[United States](#) | [México](#) | [Deutschland](#) | [France](#) | [United Kingdom](#)

[Italia](#) | [日本語](#) | [Autres pays](#) | [Other countries](#) | [Otros Países](#)

[Mise en garde](#) | [Politique de confidentialité](#) | [Droits d'auteurs](#) | [Crédits photos](#)

Québec





Découvrez



Planifiez



Réservez



Hébergement Transport Restauration Infos pratiques

Brochures

[Accueil](#) > [Planifiez](#) > [Restauration](#)

## Restauration

L'art et les plaisirs de la table



Les Québécois raffolent des plaisirs de la table et leur convivialité trouve sa meilleure expression dans un agréable repas en famille ou entre amis au restaurant. Le choix est vaste : cuisine du terroir ou mets exotiques, libre-service santé ou relais gastronomique, restauration rapide ou familiale, il y en a pour toutes les bourses et tous les goûts. Et la cordialité de l'accueil ne se dément jamais!

### La restauration québécoise

Le Québec compte plusieurs milliers d'établissements de restauration titulaires d'un permis. L'éventail des cuisines est particulièrement large dans les grandes villes, où vivent d'importantes communautés culturelles. En région, la table emprunte volontiers aux spécialités locales, réservant d'heureuses découvertes aux gourmands curieux!

Les écoles d'hôtellerie et de cuisine professionnelle forment de nouvelles générations de chefs, qui adaptent avec art les secrets de la tradition culinaire québécoise et de ses aliments typiques aux grands courants de la fine cuisine actuelle.



### Un choix de bonnes tables



Plusieurs des restaurants recensés par le moteur de recherche appartiennent à l'une des trois catégories suivantes :

#### Lauréats des Grands Prix du tourisme québécois

Les restaurants primés dans les deux dernières années aux concours régionaux et national des Grands Prix du tourisme québécois.

#### Restaurants Quatre et Cinq diamants

Les restaurants qui possèdent la mention *Quatre diamants* ou *Cinq diamants* décernée par les clubs automobiles CAA (Canada) et AAA (États-Unis).

#### Relais gourmands

Les restaurants classés *Relais gourmands* par la chaîne internationale Relais et Châteaux.

Les cabanes à sucre, établissements de restauration familiale servant au printemps, et parfois toute l'année, des produits de l'érable et des repas confectionnés à partir de ces produits, sont également interrogeables grâce au moteur de recherche.

## Recherche

[Recherche avancée](#)

### Recherche éclair:

Restaurant  
Cabane à sucre

### Régions

[Abitibi-Témiscamingue](#)  
[Bas-Saint-Laurent](#)  
[Cantons-de-l'Est](#)  
[Centre-du-Québec](#)  
[Charlevoix](#)  
[Chaudière-Appalaches](#)  
[Duplessis](#)  
[Gaspésie](#)  
[Îles-de-la-Madeleine](#)  
[Lanaudière](#)  
[Laurentides](#)  
[Laval](#)  
[Manicouagan](#)  
[Mauricie](#)  
[Montérégie](#)  
[Montréal](#)  
[Outaouais](#)  
[Québec](#)  
[Saguenay-Lac-Saint-Jean](#)

Des questions sur la  
restauration?[Appelez-nous](#) dès  
maintenant

1 877 BONJOUR

Tourisme



bonjour Québec.com



Bonjour Québec est une réalisation conjointe du  
Ministère du Tourisme et de Bell Canada

Votre provenance : Québec (Fr)

[Québec \(Fr\)](#) | [Québec \(En\)](#) | [Canada \(En\)](#) | [Canada \(Fr\)](#)

[United States](#) | [México](#) | [Deutschland](#) | [France](#) | [United Kingdom](#)

[Italia](#) | [日本語](#) | [Autres pays](#) | [Other countries](#) | [Otros Países](#)

[Mise en garde](#)

[Politique de confidentialité](#)

[Droits d'auteurs](#)

[Crédits photos](#)

Québec





Découvrez

Planifiez

Réservez



Le Québec Idées de voyages Régions touristiques Activités et attraits Vacances sur mesure

Accueil > Découvrez > Le Québec > Images > Fonds d'écran

- Géographie
- Histoire et patrimoine
- Le Québec d'aujourd'hui
- Images
  - Photos
  - Vidéos
  - Fonds d'écran
  - Cartes postales

## Ecrans de veille et fonds d'écran

Le Québec... sous les yeux!

Pour ne pas perdre de vue le Québec, choisissez votre fonds d'écran favori parmi les images ci-dessous en fonction de la résolution souhaitée : 800, 1024 ou 1280 pixels. Cette sélection inclut aussi deux écrans de veille (pour PC seulement).

Toutes ces photos ont été soumises lors d'un récent concours. N'hésitez pas à faire du Québec votre compagnon de travail ou de loisirs!

## Recherche

[Recherche avancée](#)

Des questions sur le Québec?

[Appelez-nous](#) dès maintenant

**1 877 BONJOUR**



[800](#) | [1024](#) | [1280](#)



[800](#) | [1024](#) | [1280](#)



[800](#) | [1024](#) | [1280](#)



[800](#) | [1024](#) | [1280](#)



[800](#) | [1024](#) | [1280](#)



[800](#) | [1024](#) | [1280](#)



[800](#) | [1024](#) | [1280](#)



[800](#) | [1024](#) | [1280](#)



[800](#) | [1024](#) | [1280](#)



[800](#) | [1024](#) | [1280](#)



Ecran de veille (été)

[800](#) | [1024](#) | [1280](#)



Ecran de veille (hiver)

[800](#) | [1024](#) | [1280](#)

[Ministère du Tourisme](#) | [Tourisme d'affaires](#) | [Médias](#) | [Webzine](#) | [Agences de voyages](#)



Bonjour Québec est une réalisation conjointe du Ministère du Tourisme et de Bell Canada

Votre provenance : Québec (Fr)

[Québec \(Fr\)](#) | [Québec \(En\)](#) | [Canada \(En\)](#) | [Canada \(Fr\)](#) | [United States](#) | [México](#) | [Deutschland](#) | [France](#) | [United Kingdom](#)

[Italia](#) | [日本語](#) | [Autres pays](#) | [Other countries](#) | [Otros Países](#)

[Mise en garde](#) | [Politique de confidentialité](#) | [Droits d'auteurs](#) | [Crédits photos](#)





Découvrez

Planifiez

Réservez



Le Québec Idées de voyages Régions touristiques Activités et attraits Vacances sur mesure

Accueil > Découvrez > Activités et attraits > Sports et plein air > Ski > Ski alpin

Sports et plein air

Camping

Chasse et pêche

Golf

Motoneige

Observation de la faune

Parcs nationaux

Plaisirs de l'eau

Quad

Randonnée pédestre

Ski

Traîneau à chiens

Vélo

Sites et attraits

Routes et circuits

Plaisirs saisonniers

Festivals et événements

Des questions sur le ski?

[Appelez-nous](#) dès maintenant

1 877 BONJOUR

## Le ski au Québec

L'hiver à vive allure!



Amateurs de ski en tout genre, venez profiter des conditions exceptionnelles qui s'offrent à vous au Québec! Avec des précipitations moyennes de trois mètres de novembre à avril, c'est le bonheur!

Un million de personnes s'en donnent à cœur joie chaque hiver au Québec en ski alpin ou en surf des neiges. Quelque 90 montagnes vous attendent, la plupart situées à proximité des villes de Québec et de Montréal (dans les Laurentides et les Cantons-de-l'Est). Dans les centres de villégiature nichés directement au pied des pentes, vous apprécierez autant les plaisirs du ski... que de l'après-ski!

Adeptes de ski de randonnée? Vous pourrez choisir parmi d'innombrables possibilités d'excursions avec 4 000 km de sentiers en pleine nature. Respirez à fond... et admirez le paysage!

Ski alpin

Ski de fond

Surf des neiges

## Le ski alpin

Des conditions exceptionnelles!

Trois mètres de neige en moyenne chaque saison, près de 90 stations, du ski nocturne unique en Amérique et une ambiance de fête continue... Autant de raisons pour que, chaque hiver, un million de skieurs se donnent rendez-vous sur les pentes du Québec! De la fin novembre à la fin avril et parfois même jusqu'à mai, les stations de ski du Québec offrent des conditions sensationnelles pour un plaisir assuré!



## Le meilleur ski de l'Est de l'Amérique



Les stations de ski québécoises, fréquentées tant par les athlètes internationaux que par les débutants, totalisent quelque 800 pistes de tous calibres. Réparties sur deux grandes chaînes de montagnes, les Laurentides et les Appalaches, elles ont l'avantage d'être situées pour la plupart à proximité des grandes villes. Le Québec compte trois grands domaines skiables : les [Laurentides](#), [Québec](#) (et [Charlevoix](#)) et

les [Cantons-de-l'Est](#).

## De l'après-ski... haut de gamme!




Certaines stations de ski sont au centre de lieux de villégiature de réputation internationale. Elles proposent de l'hébergement tout confort directement au pied des pentes, avec des forfaits comprenant

## Recherche

[Recherche avancée](#)

## Recherche éclair:

Ski alpin

 Activités et attraits

[Centre de ski alpin](#) (65)


[Station touristique](#) (5)

[Centre de ski de fond](#) (1)

[Parc national du Québec](#) (1)

 Événements

[Manifestation sportive](#) (4)

 Services touristiques

[Navette](#) (19)

[Producteur de tourisme d'aventure / de plein air](#) (3)

[Organisme - loisir, sport et plein air](#) (2)

[Loueur d'équipement / véhicules de loisir](#) (1)



repas, leçons et remontées. Le Québec est renommé pour sa joie de vivre et ses nombreux [carnavals et festivals](#) hivernaux, tous plus excitants les uns que les autres. L'après ski est ici une tradition, la vie nocturne est endiablée... et que dire de la [qualité de la table](#)! Pour un hiver chaleureux... venez skier au Québec!

[Ministère du Tourisme](#) | [Tourisme d'affaires](#) | [Médias](#) | [Webzine](#) | [Agences de voyages](#)

Tourisme

Québec



bonjour Québec.com



Bonjour Québec est une réalisation conjointe du  
Ministère du Tourisme et de Bell Canada

Votre provenance : Québec (Fr)

[Québec \(Fr\)](#) | [Québec \(En\)](#) | [Canada \(En\)](#) | [Canada \(Fr\)](#)

[United States](#) | [México](#) | [Deutschland](#) | [France](#) | [United](#)

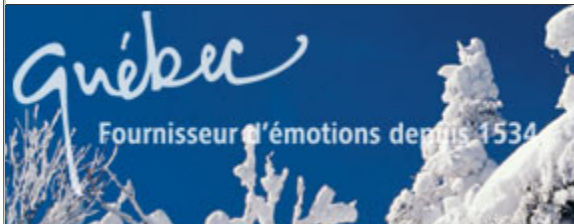
[Kingdom](#)

[Italia](#) | [日本語](#) | [Autres pays](#) | [Other countries](#) | [Otros Países](#)

[Mise en garde](#) | [Politique de confidentialité](#) | [Droits d'auteurs](#) | [Crédits photos](#)

Québec





Découvrez

Planifiez

Réservez



Le Québec Idées de voyages Régions touristiques Activités et attraits Vacances sur mesure

Accueil &gt; Découvrez &gt; Activités et attraits &gt; Festivals et événements

Sports et plein air

Sites et attraits

Routes et circuits

Plaisirs saisonniers

Festivals et événements

Salons touristiques

## Fêtes et festivals

Le cœur à la fête!

Les Québécois sont réputés pour leur esprit festif. Grandes manifestations culturelles ou sportives, pétillantes fiestas urbaines ou pittoresques fêtes villageoises, tout est prétexte à s'amuser et à partager en toute simplicité de petits moments de plaisir!



### Festivals

Du jazz au cinéma et de l'humour aux feux d'artifice, sans oublier le folklore et les montgolfières, les Québécois ne manquent pas d'occasions de festoyer. C'est par la parole, la musique ou l'art qu'ils expriment avec le plus d'enthousiasme leur goût de fêter.

[Rechercher un festival](#)

### Manifestations sportives

Des épreuves sportives internationales de haut niveau se déroulent chaque année, quelle que soit la saison, au Québec. Parmi les plus populaires : courses automobiles, coupes du monde de ski ou de vélo de montagne, championnats de tennis... À vos marques!

[Découvrir nos manifestations sportives](#)

## Recherche

[Recherche avancée](#)

## Recherche éclair:

Événements

## Régions

[Abitibi-Témiscamingue](#)[Baie-James](#)[Bas-Saint-Laurent](#)[Cantons-de-l'Est](#)[Centre-du-Québec](#)[Charlevoix](#)[Chaudière-Appalaches](#)[Duplessis](#)[Gaspésie](#)[Îles-de-la-Madeleine](#)[Lanaudière](#)[Laurentides](#)[Laval](#)[Manicouagan](#)[Mauricie](#)[Montérégie](#)[Montréal](#)[Outaouais](#)[Québec](#)[Saguenay-Lac-Saint-Jean](#)

Des questions sur les fêtes et festivals?

[Appelez-nous dès maintenant](#)

1 877 BONJOUR



## Salons et foires

En ville comme en région, de nombreux salons spécialisés attirent dans les grands halls d'exposition un public avide de nouveautés. Les foires représentent aussi des événements colorés, divertissants et riches en découvertes de toute sorte.

[Découvrir nos salons et foires](#)

[Ministère du Tourisme](#) | [Tourisme d'affaires](#) | [Médias](#) | [Webzine](#) | [Agences de voyages](#)

Tourisme

Québec



bonjour Québec.com



Bonjour Québec est une réalisation conjointe du  
Ministère du Tourisme et de Bell Canada

Votre provenance : Québec (Fr)

[Québec \(Fr\)](#) | [Québec \(En\)](#) | [Canada \(En\)](#) | [Canada \(Fr\)](#)


[United States](#) | [México](#) | [Deutschland](#) | [France](#) | [United Kingdom](#)

[Italia](#) | [日本語](#) | [Autres pays](#) | [Other countries](#) | [Otros Países](#)

[Mise en garde](#) | [Politique de confidentialité](#) | [Droits d'auteurs](#) | [Crédits photos](#)

Québec





Découvrez

Planifiez

Réservez



Le Québec Idées de voyages Régions touristiques Activités et attraits Vacances sur mesure

Accueil > Découvrez > Régions touristiques > Lanaudière

Abitibi-Témiscamingue

**Lanaudière**

Baie-James

Bas-Saint-Laurent

Cantons-de-l'Est

Centre-du-Québec

Charlevoix

Chaudière-Appalaches

Duplessis

Gaspésie

Îles-de-la-Madeleine

Lanaudière

Laurentides

Laval

Manicouagan

Mauricie

Montérégie

Montréal

Nunavik

Outaouais

Québec

Saguenay—Lac-Saint-Jean

La région verte aux notes musicales



Dans Lanaudière, venez respirer le grand air aux portes de Montréal! Cette région champêtre offre de multiples possibilités d'escapades aux abords du fleuve Saint-Laurent (dans le sud de la région), sur ses chemins de campagne ainsi que dans ses territoires sauvages, plus au nord. Un peu partout, de nombreux sentiers aménagés sont destinés aux randonneurs, cyclistes, skieurs, patineurs, quadistes et motoneigistes. Au milieu des paysages ruraux, les villes vibrent au rythme des manifestations sportives et culturelles, dont le [Festival international de Lanaudière](#), la plus prestigieuse fête de la musique classique au Canada. Gourmands et gourmets, venez vous délecter des spécialités régionales de Lanaudière, l'une des premières régions agricoles du Québec.

### Escapades enchanteuses

Les oasis de verdure foisonnent dans Lanaudière. La centaine d'îles de l'[archipel du lac Saint-Pierre](#) constituent la Réserve de biosphère de l'UNESCO du lac Saint-Pierre qui, en plus d'être la plus importante halte migratoire de sauvagines en Amérique du Nord, est chaque année le refuge de 288 espèces d'oiseaux. Les parcs des [Chutes-Monte-à-Peine-et-des-Dalles](#), des [Cascades](#), des [Chutes-Dorwin](#) ainsi que le [Parc national du Mont-Tremblant](#), le plus grand territoire protégé du Québec, offrent des cadres enchanteurs pour les balades, les pique-niques et une foule d'autres activités. Pour découvrir un paysage et une flore nordiques inhabituels à cette latitude, faites une excursion à la [Réserve écologique des Tourbières-de-Lanoraie](#).



### Terre d'art et d'histoire



De nombreux sites historiques et musées témoignent de la richesse du passé de Lanaudière. Le site historique de l'[Île-des-Moulins](#), à Terrebonne, réunit cinq bâtiments historiques restaurés, dont trois moulins, un bureau seigneurial et une boulangerie datant du 19<sup>e</sup> siècle. Le [Lieu historique national de Sir Wilfrid-Laurier](#) permet de connaître les origines de

cet homme, qui fut premier ministre du Canada au début du 20<sup>e</sup> siècle. Au [Musée d'art de Joliette](#), vous pourrez contempler une importante collection d'œuvres d'art s'échelonnant du Moyen Âge à nos jours, dont un panorama de la production des peintres canadiens des 19<sup>e</sup> et 20<sup>e</sup> siècles. Au [Musée Gilles-Villeneuve](#), vous découvrirez les secrets de la course automobile F1 et de ses pilotes québécois, alors qu'au [Musée Halte Louis-Cyr](#), situé à Saint-Jean-de-Matha, vous serez renversé par les exploits de Louis Cyr, l'homme le plus fort du monde à une certaine époque!

Faites le plein de culture et d'air pur dans Lanaudière!

## Recherche

[Recherche avancée](#)

## Recherche éclair:

Lanaudière

### Hébergement

[Condo, chalet, résidence de tourisme](#) (75)

[Hôtel](#) (62)

[Camping](#) (56)

[Gîte touristique](#) (53)

[Autres](#)

### Activités et attraits

[Cabane à sucre](#) (28)

[Golf](#) (21)

[Visite d'entreprise](#) (15)

[Parc municipal et régional / centre d'interprétation de la nature](#) (13)

[Autres](#)

### Événements

[Fête / festival / événement](#) (10)

[Manifestation sportive](#) (5)

### Services touristiques

[Loueur d'équipement / véhicules de loisir](#) (13)

[Producteur de tourisme d'aventure / de plein air](#) (10)

[Salle de spectacle / théâtre / cinéma](#) (9)

[Bureau d'information touristique](#) (7)

[Autres](#)

Carte routière



### LE SAVIEZ-VOUS?

La patinoire de la rivière l'Assomption, à Joliette, est la plus longue au monde, avec son circuit de 9 km. Un sentier de marche et de ski de fond borde également cette rivière. Durant le [Festival de la glace](#), la patinoire est animée par divers spectacles et activités, en plus d'être l'hôte d'un grand marathon de patin sur glace!

Des questions sur  
Lanaudière?  
[Appelez-nous](#) dès  
maintenant  
**1 877 BONJOUR**

[Ministère du Tourisme](#) | [Tourisme d'affaires](#) | [Médias](#) | [Webzine](#) | [Agences de voyages](#)

Tourisme

Québec



bonjour Québec  
.com



Bonjour Québec est une réalisation conjointe du  
Ministère du Tourisme et de Bell Canada

Votre provenance : Québec (Fr)

[Québec \(Fr\)](#) | [Québec \(En\)](#) | [Canada \(En\)](#) | [Canada \(Fr\)](#)

[United States](#) | [México](#) | [Deutschland](#) | [France](#) | [United](#)

[Kingdom](#)

[Italia](#) | [日本語](#) | [Autres pays](#) | [Other countries](#) | [Otros Países](#)

[Mise en garde](#) | [Politique de confidentialité](#) | [Droits d'auteurs](#) | [Crédits photos](#)

Québec





Art et culture

Découverte

Événements

Famille

Magasinage

Plaisirs gourmands

Plein air

Suivez le guide

Rendez-vous

Touristiques

Services

Cartes routières

État des routes

Ministère du tourisme

Mercredi, 13 décembre 2006

## 2008 : 400 ans de fait français en Amérique

### Bonne fête Québec!



Samuel de Champlain, © Société du 400e anniversaire de Québec

Le 3 juillet 1608, lorsque Samuel de Champlain posa le pied à « Kébec », un mot amérindien signifiant « là où le fleuve se rétrécit », il ne pouvait s'imaginer qu'il marquait ainsi le début officiel de l'aventure française en terre d'Amérique et qu'on célébrerait, en 2008, les 400 ans de la fondation de la ville!

### Rappel historique

À cette époque, les super puissances européennes, animées par le désir de conquérir de nouveaux territoires, dépêchaient des troupes outre-mer. Envoyé par Henri IV, Samuel de Champlain venait de susciter, par son arrivée, une rencontre importante pour la suite de l'histoire. Québec est née et a évolué grâce aux rencontres entre les Premières Nations et les Européens, d'abord, puis entre la France et l'Angleterre et, aujourd'hui, entre une population ouverte sur le monde et des voyageurs venus de tous les coins du globe.

### Francophones d'Amérique

Pour les francophones d'Amérique, c'est donc à Québec que tout a commencé! Il fut un temps où Québec était le centre névralgique du continent; la Nouvelle-France couvrait tout l'Est du Canada et près de la moitié du territoire actuel des États-Unis. Elle s'étendait du golfe Saint-Laurent aux Grands Lacs et de la Baie-d'Hudson à la Floride. Québec représentait alors le point de départ de tous les grands explorateurs qui ont découvert l'Amérique et la porte d'entrée de l'immigration et du développement du continent. À l'époque, quiconque contrôlait le Gibraltar d'Amérique, contrôlait le monde nord-américain.



Hébergement, forfaits, aubaines

### À la une...

[Une avalanche de nouveautés](#)

[Qui est le vrai père Noël?](#)

[Sorties d'automne, d'hiver et d'épouvantes](#)

[Casse-Noisette](#)

[Noël au Musée des Beaux-Arts de Montréal](#)

[Mystère et boule de gomme](#)

[Tintin au Pérou](#)

[Les coups de cœur d'Oscar Ghez](#)

[Vitrine de Noël chez Ogilvy](#)

[Deux époques, deux expos, deux rebelles](#)

[Neo Rauch : l'énigme allemande](#)

## L'Amérique en liesse

Aujourd'hui, l'Amérique du Nord s'apprête à vivre un moment historique. Alors que Québec célébrera 400 ans de présence francophone en 2008, Jamestown, en Virginie, célébrera 400 ans de présence britannique en 2007, et Santa Fe, au Nouveau-Mexique, fêtera 400 ans de présence espagnole en 2009.

Les festivités de 2008 feront revivre 400 ans d'histoire, de rencontres et d'échanges. Joyau du patrimoine mondial, Québec charme par son architecture remarquable, par ses panoramas imprenables sur le fleuve et les montagnes, ses rues agréables et sécuritaires et l'hospitalité

légendaire de ses habitants. Les visiteurs de tous les horizons sont chaleureusement invités à prendre part aux célébrations grandioses de 2008. Cette grande fête est aussi la leur!



## À NE PAS MANQUER!

Dans le cadre des festivités entourant la commémoration de la fondation de Québec, certains événements majeurs ont déjà été annoncés. Des artistes originaires de la Vieille Capitale et de renommée internationale présenteront leur nouvelle création.

## Robert Lepage

Le bassin Louise accueillera aussi Le Moulin à images, spectacle multimédia conçu par **Robert Lepage** et Ex Machina. Une solide équipe de concepteurs travaille à relever le défi de raconter l'histoire de Québec, de ses gens, de son évolution technologiques, par des projections multiples sur un immense écran de 600 mètres de côté, soit les silos de la Bunge, situés à l'extrémité est du Bassin Louise. Reposant notamment sur le chiffre 4 – quatre siècles, quatre saisons, quatre chemins, quatre points cardinaux. – ce son et lumière inédit, d'une durée d'environ 40 minutes, sera visible non seulement d'Espace 400e mais des environs du bassin Louise et des environs de la rue des Remparts. Les représentations du Moulin à images auront lieu après le coucher du soleil, du solstice d'été au mois d'août.

*Date de publication : 2006-07-04*

*Auteur : André Quenneville*

---

[Accueil](#) | [Forfaits](#) | [Information](#) | [Droit d'auteurs](#)

[Politique de confidentialité](#) | [Mise en garde](#)

**Ministère du Tourisme © Gouvernement du Québec 2005**



Découvrez

Planifiez

Réservez



Le Québec Idées de voyages Régions touristiques Activités et attraits Vacances sur mesure

Accueil &gt; Découvrez &gt; Activités et attraits &gt; Sports et plein air &gt; Motoneige &gt; Sécurité à motoneige

Sports et plein air

**Motoneige**

## La sécurité avant tout

Camping

Chasse et pêche

Golf

Motoneige

Observation de la faune

Parcs nationaux

Plaisirs de l'eau

Quad

Randonnée pédestre

Ski

Traîneau à chiens

Vélo

Sites et attraits

Routes et circuits

Plaisirs saisonniers

Festivals et événements



Pour assurer votre sécurité et celle des autres, vous devez respecter la loi et circuler dans les sentiers balisés et entretenus par les fédérations. C'est en garantissant aux motoneigistes qu'ils peuvent pratiquer cette activité en toute sécurité que l'usage de la motoneige pourra se développer dans les années à venir.

## La sécurité selon la loi

Devant l'augmentation du nombre des accidents graves et des décès, le ministère des Transports du Québec a fait adopter en 1996 la [Loi sur les véhicules hors route](#), qui resserrait les règles d'utilisation des VTT, incluant les motoneiges. Cette loi a été modifiée en 2006. En voici les principales dispositions.

- Le port du casque protecteur est obligatoire, peu importe l'endroit où vous circulez en motoneige.
- L'âge minimal pour conduire une motoneige est 16 ans. Un certificat d'aptitude, délivré par la Fédération des clubs de motoneigistes du Québec (FCMQ), est obligatoire pour les conducteurs âgés de 16 ou 17 ans.
- Sauf indication contraire, la limite de vitesse permise en motoneige est de 70 km/h. À moins de 30 m des résidences, la limite de vitesse est de 30 km/h.
- Votre motoneige doit être munie de l'équipement de sécurité obligatoire, qu'il est interdit de retirer ou de modifier.
- Sauf dans les cas d'exception prévus à la loi, il est interdit de circuler sur les chemins publics. Vous ne pouvez traverser les chemins publics ou y circuler qu'aux endroits où il est autorisé de le faire et indiqués au moyen d'une signalisation routière appropriée. Seul le gestionnaire du réseau (ministère des Transports ou municipalité) peut accorder l'autorisation d'utiliser un chemin public. Pour emprunter un chemin public, selon les conditions prévues à la loi, le conducteur d'une motoneige doit être titulaire d'un permis de conduire valide.
- Il est généralement interdit de circuler à moins de 30 m d'une habitation, d'un établissement de santé ou d'une aire réservée à la pratique d'activités culturelles, éducatives ou sportives. À l'approche d'un de ces endroits, ralentissez. Et attention au bruit, particulièrement la nuit.
- Tout propriétaire de motoneige doit contracter une assurance de responsabilité civile minimale de 500 000 \$ pour les dommages causés à autrui. En vertu de la [Loi sur l'assurance automobile](#), la Société de l'assurance automobile du Québec n'indemnise pas les motoneigistes ayant subi un accident, sauf si une automobile en mouvement est impliquée. Il est conseillé aux propriétaires de motoneige de contracter une assurance personnelle couvrant leurs dommages, tant corporels que matériels.

## La sécurité du réseau

Les clubs de la FCMQ doivent aménager, entretenir et signaler leurs sentiers pour

## Recherche

[Recherche avancée](#)

Des questions sur le Québec?

[Appelez-nous](#) dès maintenant

1 877 BONJOUR

y assurer une plus grande sécurité. Ces sentiers forment donc un vaste réseau sécuritaire.

- Avant de circuler sur un **plan d'eau**, assurez-vous qu'il est suffisamment gelé.
- Soyez prévoyant et apportez une **trousse de survie** de base. La fiabilité des téléphones cellulaires n'étant pas assurée en dehors des agglomérations urbaines et loin des grands axes routiers, il est recommandé de se munir d'une carte topographique. Il peut aussi être utile d'emporter un récepteur GPS (système de repérage par satellite/système mondial de positionnement) permettant de se situer en forêt.
- Les **agents de surveillance** patrouillent bénévolement les sentiers pour faire respecter la Loi par une approche de sensibilisation. Leur travail demande savoir-faire et dévouement, et ils méritent votre respect et votre entière collaboration.
- Il existe un **code de signaux** très simple que tous les motoneigistes devraient connaître et utiliser lorsqu'ils circulent sur les sentiers. Cette signalisation à main a été approuvée par le Conseil canadien des organismes de motoneige et permet de transmettre de l'information essentielle aux motoneigistes qui vous suivent ou que vous croisez.

[Ministère du Tourisme](#) | [Tourisme d'affaires](#) | [Médias](#) | [Webzine](#) | [Agences de voyages](#)

Tourisme

Québec



bonjour Québec.com



Bonjour Québec est une réalisation conjointe du  
Ministère du Tourisme et de Bell Canada

Votre provenance : Québec (Fr)

[Québec \(Fr\)](#) | [Québec \(En\)](#) | [Canada \(En\)](#) | [Canada \(Fr\)](#)

[United States](#) | [México](#) | [Deutschland](#) | [France](#) | [United Kingdom](#)

[Italia](#) | [日本語](#) | [Autres pays](#) | [Other countries](#) | [Otros Países](#)

[Mise en garde](#) | [Politique de confidentialité](#) | [Droits d'auteurs](#) | [Crédits photos](#)

Québec





Découvrez



Planifiez



Réservez

[Accueil](#) > [Pour nous joindre](#) > Téléphone**Pour nous joindre**

## Information et réservations

Que voir, que faire, où dormir? Pour obtenir des conseils personnalisés afin de planifier votre séjour au Québec ou encore pour recevoir des brochures touristiques... communiquez avec nous! Les experts de notre réseau d'accueil sont là pour vous informer gratuitement, sept jours sur sept, au téléphone, par écrit ou en personne, dans nos Centres INFOTOURISTE.

Téléphone

Courriel

Centres INFOTOURISTE

**Téléphonez-nous!**

Si vous souhaitez obtenir des renseignements touristiques précis pour planifier vos vacances au Québec, si vous n'avez pas trouvé tout ce que vous cherchiez sur le site ou si vous désirez recevoir de la documentation par la poste... téléphonez à nos conseillers chevronnés!

Numéro sans frais du Canada et des États-Unis :

1-877-BONJOUR  
(1 877 266-5687)

De partout dans le monde :

1 (514) 873-2015

Lundi au vendredi, de 9 h à 19 h

(sauf le mercredi, de 10 h à 19 h)


Samedi et dimanche, de 9 h à 17 h

Jours fériés, de 9 h à 17 h

Aussi offert : réservation d'hébergement et de forfaits

*Recherche*[Recherche avancée](#)*Recherche éclair:*

Pour nous joindre

 [Services touristiques](#)[Bureau d'accueil touristique](#) (123)[Organisme - tourisme régional et local](#) (114)[Bureau d'information touristique](#) (86)[Relais d'information touristique](#) (28)[Autres](#)[Ministère du Tourisme](#)[Tourisme d'affaires](#)[Médias](#)[Webzine](#)[Agences de voyages](#)

Tourisme

Québec

bonjour Québec.com



Bonjour Québec est une réalisation conjointe du  
Ministère du Tourisme et de Bell Canada

Votre provenance : Québec (Fr)

[Québec \(Fr\)](#) | [Québec \(En\)](#) | [Canada \(En\)](#) | [Canada \(Fr\)](#)[United States](#) | [México](#) | [Deutschland](#) | [France](#) | [United](#)[Kingdom](#)[Italia](#) | [日本語](#)[Autres pays](#)[Other countries](#)[Otros Países](#)[Mise en garde](#)[Politique de confidentialité](#)[Droits d'auteurs](#)[Crédits photos](#)

Québec

