



P.O.F.F.




BIBLIOTHEQUE
SAINT-SULPICE MONTREAL



La Reliure
Mauricienne
C. Carignan
Trois-Rivieres





Copyright 1928



1928

MINISTÈRE DE L'INDUSTRIE ET DU COMMERCE

SERVICE DE GÉOGRAPHIE

Publication no. 1

Bibliographie du Nouveau-Québec



BIBLIOGRAPHIE DU NOUVEAU-QUÉBEC

Bibliography of New Quebec

BIBLIOGRAPHY OF NEW QUEBEC

DEPARTMENT OF TRADE AND COMMERCE

GEOGRAPHICAL SERVICE

Printed in Canada

Copyright 1955

Bibliothèque de la Sorbonne-Québec

Bibliothèque de la Sorbonne



QUÉBEC

MINISTÈRE DE L'INDUSTRIE ET DU COMMERCE

SERVICE DE GÉOGRAPHIE

Publication no 1

BIBLIOGRAPHIE DU NOUVEAU-QUÉBEC

BIBLIOGRAPHY OF NEW QUEBEC

DEPARTMENT OF TRADE AND COMMERCE

GEOGRAPHICAL SERVICE

QUÉBEC

1955



QUEBEC

MINISTÈRE DE L'INDUSTRIE ET DU COMMERCE

SERVICE DE GÉOGRAPHIE

L'abbé de J

BIBLIOTHÈQUE DU NOUVEAU-QUÉBEC

BIBLIOGRAPHY OF NEW QUEBEC

NEW QUEBEC
BIBLIOGRAPHY

DEPARTMENT OF TRADE AND COMMERCE

GEOGRAPHICAL SERVICE

OFF
152A1
P8/1
15

QUEBEC

1952

PRÉFACE

Les travaux de l'*Inventaire des Ressources économiques de la Province de Québec*, entrepris il y a quelques années par le ministère de l'Industrie et du Commerce, ont surtout porté jusqu'ici sur la partie organisée et habitée du territoire provincial. Nous n'avons cependant pas ignoré la partie non organisée et non peuplée du Grand-Nord : la présente *Bibliographie du Nouveau-Québec* en est une preuve.

Nous nous permettons de croire que cet ouvrage sera un précieux instrument de travail entre les mains de ceux qui s'efforcent de développer la connaissance et la mise en valeur de nos vastes territoires septentrionaux.

Cette *Bibliographie* est la première publication du *Service de Géographie* récemment créé dans le but d'initier des recherches géographiques portant sur des problèmes physiques, économiques, cartographiques, humains ou régionaux du Québec. Elle inaugure, en quelque sorte, une série de publications qui, nous l'espérons, nous aideront à mieux connaître les aspects divers de notre jeune et grande Province.

Le travail de recherche et de compilation de la *Bibliographie du Nouveau-Québec* a été effectué par M. Jacques Cousineau, sous la direction de M. Pierre Dagenais.

Louis CODERRE,
Sous-ministre,
Ministère de l'Industrie et du Commerce.

PREFACE

The survey undertaken a few years ago by the Department of Trade and Commerce, for the *Inventory of the Economic Resources of the Province of Quebec*, has been chiefly concerned, up to now, with the organized and inhabited section of the Province's territory. However, as the present *Bibliography of New Quebec* proves, the unorganized and unsettled Far North has not been overlooked.

We trust the information now made available will provide a handy guide to source material for persons engaged in the study and development of Quebec's vast Northern regions.

This *Bibliography* is the first publication to be issued by the *Geographical Service*, recently created for the purpose of instituting geographical research into Quebec's physical, economic, cartographical, human or regional problems. It marks the beginning of a series of publications which, it is hoped, will make the various aspects of our great — and in a sense young — Province better known.

The research for and compiling of the *Bibliography of New Quebec* were carried out by Mr. Jacques Cousineau under the direction of Dr. Pierre Dagenais.

Louis CODERRE,
Deputy Minister,
Department of Trade and Commerce.

TABLE DES MATIÈRES

<i>Introduction</i>	11
Etendue et nature du relevé	11
Les quatre classifications	11
Teneur de chaque référence	12
La cote explicative	12
<i>Abréviations</i>	19
<i>Classification par ordre alphabétique</i>	23
<i>Classification par régions géographiques</i>	225
<i>Classification d'après la teneur des documents</i>	269
<i>Classification d'après la nature des documents</i>	313
<i>Carte hors texte à la fin du volume.</i>	

TABLE OF CONTENTS

<i>Introduction</i>	15
Extent and nature of survey	15
The Survey's four classifications	15
Substance of each reference	16
Key letters and figures	16
<i>Abbreviations</i>	19
<i>Classification in alphabetical order</i>	23
<i>Classification according to geographical regions</i>	225
<i>Classification according to contents of documents</i>	269
<i>Classification according to type of documents</i>	313
<i>Map inset at end of volume.</i>	

TABLE DES MATIÈRES

Introduction 1

1. Définitions et buts de l'ouvrage 2

2. Méthodes de l'ouvrage 3

3. Plan de l'ouvrage 4

4. Remerciements 5

5. Bibliographie 6

6. Glossaire 7

7. Index alphabétique 8

8. Index des matières 9

9. Index des noms propres 10

10. Index des termes techniques 11

11. Index des références 12

12. Index des illustrations 13

13. Index des tableaux 14

14. Index des équations 15

15. Index des définitions 16

16. Index des abréviations 17

17. Index des sigles 18

18. Index des symboles 19

19. Index des unités 20

20. Index des formules 21

21. Index des lois 22

22. Index des principes 23

23. Index des théorèmes 24

24. Index des axiomes 25

25. Index des postulats 26

26. Index des lemmes 27

27. Index des propositions 28

28. Index des corollaires 29

29. Index des remarques 30

30. Index des exemples 31

31. Index des problèmes 32

32. Index des exercices 33

33. Index des questions 34

34. Index des recherches 35

35. Index des travaux 36

36. Index des études 37

37. Index des rapports 38

38. Index des mémoires 39

39. Index des thèses 40

40. Index des ouvrages 41

41. Index des journaux 42

42. Index des revues 43

43. Index des périodiques 44

44. Index des collections 45

45. Index des séries 46

46. Index des volumes 47

47. Index des fascicules 48

48. Index des numéros 49

49. Index des pages 50

50. Index des lignes 51

51. Index des caractères 52

52. Index des signes 53

53. Index des symboles 54

54. Index des lettres 55

55. Index des chiffres 56

56. Index des points 57

57. Index des traits 58

58. Index des courbes 59

59. Index des surfaces 60

60. Index des solides 61

61. Index des corps 62

62. Index des objets 63

63. Index des phénomènes 64

64. Index des faits 65

65. Index des observations 66

66. Index des expériences 67

67. Index des démonstrations 68

68. Index des preuves 69

69. Index des raisonnements 70

70. Index des arguments 71

71. Index des justifications 72

72. Index des explications 73

73. Index des analyses 74

74. Index des synthèses 75

75. Index des résumés 76

76. Index des conclusions 77

77. Index des recommandations 78

78. Index des suggestions 79

79. Index des conseils 80

80. Index des avis 81

81. Index des avis d'experts 82

82. Index des avis de spécialistes 83

83. Index des avis de praticiens 84

84. Index des avis de chercheurs 85

85. Index des avis de décideurs 86

86. Index des avis de citoyens 87

87. Index des avis de citoyens éclairés 88

88. Index des avis de citoyens responsables 89

89. Index des avis de citoyens engagés 90

90. Index des avis de citoyens actifs 91

91. Index des avis de citoyens responsables 92

92. Index des avis de citoyens engagés 93

93. Index des avis de citoyens actifs 94

94. Index des avis de citoyens responsables 95

95. Index des avis de citoyens engagés 96

96. Index des avis de citoyens actifs 97

97. Index des avis de citoyens responsables 98

98. Index des avis de citoyens engagés 99

99. Index des avis de citoyens actifs 100

INTRODUCTION

Les trois quarts de la surface de la province de Québec s'étendent, au delà de la limite septentrionale des comtés, sur de vastes territoires dont on s'est peu préoccupé dans le passé. Sauf quelques rares tentatives isolées, les premières explorations de nature scientifique exécutées dans ces territoires datent de la fin du siècle dernier. Depuis lors, le Grand-Nord québécois a attiré l'attention d'un bon nombre de chercheurs qui ont réussi, par leurs observations et leurs découvertes, à alerter le monde scientifique et économique du continent. Le public lui-même a pris conscience de la valeur de ces territoires, et par suite, le Nouveau-Québec est devenu à l'ordre du jour.

La connaissance nécessaire à la mise en valeur d'une aussi vaste région, isolée dans la sauvagerie par la distance et la précarité des moyens de transport, ne s'édifie que lentement au prix d'efforts sans cesse renouvelés et basés sur l'expérience acquise par les prédécesseurs. Pour éviter les dédoublements inutiles, le travailleur sérieux doit tenir compte des travaux qui ont été faits avant lui. La présente *Bibliographie* a justement pour objet de faciliter le travail des chercheurs qui s'efforcent de découvrir les secrets de la riche nature du Nouveau-Québec. A ce titre, elle entre bien dans le cadre de l'*Inventaire des Ressources naturelles de la province de Québec* entrepris, il y a quelques années, par le ministère de l'Industrie et du Commerce.

Etendue et nature du relevé

Le terme *Nouveau-Québec* utilisé dans le titre de cette *Bibliographie* est pris dans une acception large. Le relevé couvre en effet tout le territoire québécois compris au Nord du 49^e parallèle et de la Côte Nord du Saint-Laurent (excluant cette Côte); il inclut donc la partie septentrionale des comtés d'Abitibi, de Roberval, du lac Saint-Jean et de Chicoutimi; les territoires de l'Abitibi, de Mistassini, d'Ashuanipi et enfin, le plus gros morceau, le Nouveau-Québec proprement dit.

Le relevé a été pratiqué dans les principales bibliothèques privées ou publiques de Montréal, de Québec et d'Ottawa, au cours de l'année 1953-54. On y a inscrit tous les livres, articles de revue, manuscrits et publications diverses qu'il a été donné au compilateur de rencontrer, y compris quelques articles de journaux, publiés après 1940, et susceptibles de présenter une valeur documentaire. On a ainsi recueilli près de 1,500 titres de documents se rapportant au territoire désigné dans le paragraphe précédent.

Les quatre classifications de l'ouvrage

Les 1,500 références de cette *Bibliographie* sont classées dans les quatre parties suivantes : I Classification par ordre alphabétique des noms d'auteurs (et dans certains cas particuliers, d'éditeurs) pages 23 à 224 ; II Classification par régions géographiques (ensemble du Nouveau-Québec, intérieur du territoire,

côtes, bassins de rivières, etc.) pages 225 à 268 ; III Classification d'après la teneur des documents (études d'ensemble, exploration et histoire, climat, sol et sous-sol, hydrographie, végétation et faune, population, établissements, commerce et industrie) pages 269 à 312 ; IV Classification d'après la nature des documents (livres, brochures, publications du gouvernement, manuscrits, revues, journaux, etc.) pages 313 à 321.

La classification par ordre alphabétique (partie I) est la principale partie de la présente *Bibliographie*. C'est là qu'on trouvera les références au complet. Les inscriptions des Parties II, III et IV y réfèrent constamment.

Teneur de chaque référence de la Première Partie

Chaque référence de la Partie I comporte les renseignements suivants :

Le *nom* de l'auteur en capitales ;

Le *titre* de l'étude entre guillemets ;

Le *nom* du journal, de la revue, ou le titre de l'ouvrage en soulignés ;

Une *cote explicative* décrivant la nature de l'étude. Cette *cote* est composée de lettres et de chiffres d'après un code expliqué plus bas.

L'*endroit*, la *bibliothèque* où le document a été consulté. Voir liste des abréviations.

Le *nom de l'auteur*, suivi d'un chiffre, est répété à la fin de la référence. Cette partie de l'inscription s'avérera utile dans les cas où plusieurs auteurs portent le même nom de famille, ou encore lorsqu'un auteur a produit plusieurs études. Elle permettra d'identifier les références dans les classifications II, III et IV.

La cote explicative

Chaque inscription comporte donc une cote explicative destinée à donner, en résumé, une idée aussi précise que possible sur la nature de l'étude citée. La cote se compose de lettres, (A, B, C, a, b, c, d, e, f) et de chiffres (12, 26, 43, 51, etc.) souvent suivis d'un nom de rivière. Chacune de ces lettres et chacun de ces chiffres a une signification établie d'après le code suivant.

Les lettres

Les lettres réfèrent à la région étudiée dans l'ouvrage cité. *Les lettres majuscules* : la lettre A réfère à l'ensemble du Nouveau-Québec ; la lettre B, à l'intérieur des terres ; la lettre C, aux côtes, au littoral. *Les lettres minuscules* localisent la région en indiquant la partie du littoral ou le bassin versant étudié dans l'ouvrage. La lettre "a" indique le bassin versant et les côtes de la baie d'Ungava ; la lettre "b" indique le bassin et les côtes du détroit d'Hudson ; la lettre "c" indique le bassin et les côtes de la baie d'Hudson au Nord du cap Dufferin ; la lettre "d" indique le bassin et les côtes de la baie d'Hudson au Sud du cap Dufferin ; la lettre "e" indique le bassin et les côtes de la baie James ; la lettre "f" indique le bassin du Saint-Laurent.

Enfin, la lettre minuscule est suivie, quand il y a lieu, d'un nom de rivière ou d'un élément important de la cartographie, afin de localiser davantage la région étudiée.

Exemple : Ba (Koksoak) signifie : l'intérieur du Nouveau-Québec (B), le bassin versant de la baie d'Ungava (a), la vallée de la rivière Koksoak (Koksoak).

Les chiffres

Les chiffres qui suivent les lettres apportent quelques précisions sur la teneur de l'ouvrage cité. Le premier chiffre réfère au sujet fondamental de l'ouvrage; le deuxième indique l'aspect particulier qui a été considéré dans le sujet fondamental. On y distingue 9 sujets fondamentaux différents, et chacun se subdivise à son tour de la façon suivante :

1 — Etudes générales.

11. Généralités, arpentage, toponymie.
12. Frontières.
13. Administration.
14. Ressources naturelles (en général).
15. Bibliographie.
16. Cartographie.
17. Photographies.

2 — Exploration et histoire.

21. Explorations anciennes. (avant 1900).
22. Explorations modernes. (1900 à 1939).
23. Explorations récentes. (depuis 1939).
24. Histoire.

3 — Climat.

31. Caractères généraux du climat.
32. Données météorologiques.

4 — Etudes du sol et du sous-sol.

41. Géologie.
42. Mines et ressources minières.
43. Topographie et géomorphologie.
44. Pédologie et études du permafrost.

5 — Hydrographie.

51. Régime des rivières et des lacs et conditions de la navigation.
52. Possibilité de ressources hydrauliques.
53. Océanographie et conditions de navigation au long du littoral.

6 — Végétation et faune.

61. Végétation naturelle.
62. Agriculture — possibilités.
63. Etudes de la faune terrestre.
64. Chasse et piégeage.
65. Etudes de la faune marine.
66. Pêche.

7 — Population.

71. Esquimaux.
72. Indiens.
73. Blancs.

8 — Etablissements.

81. Habitation indigène.
82. Comptoirs et postes de traite des blancs.
83. Aéroports.
84. Missions.
85. Autres établissements des blancs.

9 — Commerce et industrie.

91. Transport par terre.
92. Transport par mer.
93. Transport par air.
94. Compagnies commerciales.

Exemple : Ba (Koksoak) 72 signifie que l'ouvrage porte sur l'étude de la population indienne (72) dans la vallée de la Koksoak, à l'intérieur du bassin versant de la baie d'Ungava.

* * *

La réalisation de cette *Bibliographie* qui, nous l'espérons, s'avérera utile à ceux qui entreprennent des recherches sur les territoires septentrionaux de la province de Québec, a été rendue possible grâce au travail patient et intelligent de M. JACQUES COUSINEAU, alors qu'il était attaché au Service de Géographie du ministère de l'Industrie et du Commerce. Dans l'exécution de ce travail, M. Cousineau a été aidé par la bienveillante coopération de plusieurs bibliothécaires qui ont orienté ses recherches et qui, par suite, lui ont permis de faire d'intéressantes trouvailles. Nous devons, de plus, une reconnaissance toute particulière à M. Jacques Rousseau, directeur du Jardin Botanique de Montréal et explorateur, qui a mis à notre disposition ses précieuses collections personnelles sur le Nouveau-Québec.

Malgré les soins minutieux qu'on a mis à la compilation et notre ambition d'édifier une bibliographie aussi complète que possible sur le Nouveau-Québec, nous ne nous faisons pas d'illusions sur les résultats. Nous prions donc ceux qui utiliseront cette bibliographie de bien vouloir nous signaler les erreurs ou les omissions qu'ils y noteront et nous nous empresserons d'en tenir compte dans une future édition mise à jour.

Pierre DAGENAI,
Directeur du Service de Géographie

INTRODUCTION

Three-quarters of the Province of Quebec's surface lies beyond the Northern limits of the counties and extends over vast territories which excited little interest in the past. Apart from a few isolated attempts, the first explorations of a scientific nature date from the end of the last century. Since then Quebec's Far North has attracted the attention of a number of prospectors and scientists, whose observations and discoveries have awakened widespread interest in the world of scientists and economists. The public itself has become aware of the value of these territories and as a result New Quebec is one of the leading topics of the day.

The knowledge required for the development of so vast a region, a wilderness isolated by its remoteness and precarious means of transportation, can only be acquired through continually renewed, painstaking efforts based on the earlier experiences of others. To avoid useless duplication, anyone undertaking research on the region must take stock of the work already accomplished. The present *Bibliography* is specially designed to facilitate the task of persons engaged in research, with a view to uncovering the natural wealth hidden in New Quebec. It can, therefore, be said to come within the scope of the *Inventory of the Natural Resources of the Province of Quebec* begun by the Department of Trade and Commerce a few years ago.

Extent and Nature of the Survey

The term *New Quebec* used in the title of this *Bibliography* is taken in its widest meaning. The survey, in fact, covers all of Quebec's territory lying North of the 49th parallel and the North Shore of the Saint Lawrence (with the exclusion of the North Shore itself); consequently, it comprises the Northern part of the counties of Abitibi, Roberval, Lake St. John and Chicoutimi; the Abitibi, Mistassini and Ashuanipi territories and finally, the largest segment of all, New Quebec properly speaking.

The survey was carried out in the principal private and public libraries in Montreal, Quebec and Ottawa during the year 1953-54. All books, magazine articles, miscellaneous publications and manuscripts found therein were listed by the compiler, as well as a few newspaper articles published since 1940, which were judged of documentary value. In this way the titles of nearly 1,500 documents concerning the territory described in the preceding paragraph were collected.

The Survey's Four Classifications

The 1,500 references comprised in this *Bibliography* have been classified in the following four sections: I Alphabetical classification of authors' names (in a few special instances the publishers' names have been used), pages 23 to 224; II Classification according to geographical regions (New Quebec as a whole,

interior, coasts, river basins, etc.), pages 225 to 268; III Classification according to contents of documents (comprehensive study, exploration, history, climate, soil and sub-soil, hydrography, vegetation and fauna, population, settlements, trade and commerce), pages 269 to 312; IV Classification according to type of documents (books, pamphlets, government publications, manuscripts, magazines, newspapers, etc.), pages 313 to 321.

The alphabetical classification (Part I) is the most important part of the present *Bibliography*. Complete references are contained in that section. Parts II, III and IV are, in fact, pointers or keys to the essential information contained in Part I.

Contents of each Reference in Part I

Each reference in Part I comprises the following data :

The *name* of the author, in capitals;

The *title* of each study, between quotation marks;

The *name* of the newspaper, magazine or title of the book, underlined;

Key letters and figures describing the type of study (The key to the code is given further on.)

The *place* or *library* in which the document was consulted (See list of abbreviations.)

The *name of the author*, followed by a *figure*, is repeated at the end of each reference. This is useful in cases where two or more authors have the same surname or when the same author has written several studies. It facilitates identification of the reference in classifications II, III and IV.

Key Letters and Figures

Each inscription is followed by a key intended to summarize as precisely as possible the nature of the work cited. The key is composed of letters (A, B, C, a, b, c, r, e, f,) and figures (12, 26, 43, 51, etc.) often followed by the name of a river. Each letter and each figure has a definite meaning in accordance with the following code.

The letters

The letters indicate the region studied in the work mentioned. *Capital letters* : the letter A refers to a study of New Quebec as a whole; the letter B, to the interior; the letter C, to the coasts, the littoral. The *small letters* localize the region by indicating the part of the coast or the drainage basin studied in the work. The letter "a" indicates the drainage basin and the shores of Ungava Bay; the letter "b" indicates the basin and shores of Hudson Strait; the letter "c" indicates the basin and shores of Hudson Bay lying North of Cape Dufferin; the letter "d" indicates the basin and shores of Hudson Bay to the South of Cape Dufferin; the letter "e" indicates the basin and shores of James Bay; the letter "f" indicates the basin of the Saint Lawrence. Lastly, the small letter is followed, when necessary, by the name of a river or an important topographic element in order to further localize the region studied.

For example : Ba (Koksoak) means : the interior of New Quebec (B), the basin of Ungava Bay (a), the valley of the Koksoak River (Koksoak).

The figures

The figures give precise details as to the substance or gist of the work cited. The first figure refers to the basic subject of the work; the second indicates the particular aspect of the basic subject considered. There are 9 basic subjects, each of which has been subdivided as follows :

1 — Comprehensive studies.

11. General aspects, land surveys, place names.
12. Boundaries.
13. Administration.
14. Natural resources (in general).
15. Bibliography.
16. Mapping.
17. Photographs.

2 — Exploration and history.

21. Early explorations (prior to 1900).
22. Modern explorations (1900 to 1939).
23. Recent explorations (since 1939).
24. History.

3 — Climate.

31. General characteristics of the climate.
32. Meteorological data.

4 — Studies of the soil and physiography.

41. Geology.
42. Mines and mining possibilities.
43. Topography and geomorphology.
44. Pedology and studies of permafrost.

5 — Hydrography.

51. Rivers, lakes and sailing conditions.
52. Possibilities of water power resources.
53. Oceanography and sailing conditions along the coasts.

6 — Vegetation and fauna.

61. Natural vegetation.
62. Farming — possibilities.
63. Land fauna.
64. Hunting and trapping.
65. Studies of marine fauna.
66. Fishing.

7 — Population.

71. Eskimo.
72. Indian.
73. White.

8 — Settlements.

81. Native dwellings.
82. Factories and trading posts.
83. Airports.
84. Missions.
85. Other white establishments.

9. — Trade and industry.

91. Overland transportation.
92. Waterway transportation.
93. Transportation by air.
94. Trading companies.

For example : Ba (Koksoak) 72 signifies that the work deals with a study of the Indian population (72) in the Koksoak Vally, in the interior of the basin of Ungava Bay.

* * *

The existence of the present *Bibliography* which, it is hoped, will prove useful to those undertaking research on the Province of Quebec's Northern Territories, was made possible through the patient and intelligent efforts of Mr. JACQUES COUSINEAU, while he was attached to the Geographical Service of the Department of Trade and Commerce. Mr. Cousineau's task was greatly facilitated by the kind co-operation of several librarians whose helpful guidance resulted in his making a number of interesting finds. A special debt of gratitude is own Dr. Jacques Rousseau, Director of the Montreal Botanical Garden and explorer, who placed his valuable private collections on New Quebec at our disposal.

Despite the scrupulous care taken in compiling and our ambitious efforts to build up as complete as possible a bibliography on New Quebec, we have no illusions as to the result. We would, therefore, appreciate any errors or omissions being brought to our attention so that they may be rectified in a subsequent edition.

Pierre DAGENAIS
Director,
Geographical Service

Liste des abréviations

Abbreviations

Amer.	Amérique, America, American.
Arct. Inst.	Arctic Institute Library, 3485 University Street, Montreal. Bibliothèque de l'Institut de l'Arctique, 3485, rue Université, Montréal.
Bibl. A. L. (Q.)	Bibliothèque de l'Assemblée Législative, Québec. Library of Legislative Assembly, Quebec.
Bibl. Arch. (O.)	Bibliothèque des Archives, Ottawa. Public Archives Library, Ottawa.
Bibl. C. Agr. (O.)	Bibliothèque centrale, ministère de l'Agriculture, Ottawa. Main Library, Department of Agriculture, Ottawa.
Bibl. C.N.R. (O.)	Bibliothèque du Conseil National des Recherches, Ottawa. Library of the National Research Council, Ottawa.
Bibl. H.E.C.	Bibliothèque de l'école des Hautes Etudes Commerciales, Montréal. Library of the School of High Commercial Studies, Montreal.
Bibl. Jard. Bot.	Bibliothèque du Jardin Botanique, Montréal. Library of the Botanical Garden, Montreal.
Bibl. Mines (O.)	Bibliothèque de la division des Mines, ministère des Mines et Relevés Techniques, Ottawa. Library of Department of Mines and Technical Surveys, Ottawa.
Bibl. Mines (Q.)	Bibliothèque du ministère des Mines, Québec. Library of the Department of Mines, Quebec.
Bibl. Mun.	Bibliothèque Municipale, Montréal. Civic Library, Montreal.
Bibl. Parl. (O.)	Bibliothèque du Parlement, Ottawa. Library of Parliament, Ottawa.
Bibl. Pub. (O.)	Bibliothèque Publique, Ottawa. Public Library, Ottawa.
Bibl. St-Sulp.	Bibliothèque Saint-Sulpice, Montréal. Saint-Sulpice Library, Montreal.
Bibl. Stat. (O.)	Bibliothèque du bureau des Statistiques, Ottawa. Dominion Bureau of Statistics Library, Ottawa.
Bibl. T.N.O. (O.)	Bibliothèque de la division des Territoires du Nord-Ouest, ministère des Ressources, Ottawa. Northern Administration and Lands Branch Library, Department of Resources and Development, Ottawa.

- Bibl. U. de M. Bibliothèque centrale de l'Université de Montréal.
Main Library, University of Montreal.
- Bibl. U. de M. (Géol.) Bibliothèque de l'Institut de Géologie de l'Université de Montréal.
Institute of Geology Library, University of Montreal.
- Bibl. U. de M. (I. de G.) Bibliothèque de l'Institut de Géographie de l'Université de Montréal.
Institute of Geography Library, University of Montreal.
- Bibl. U. Lvl (Q.) Bibliothèque de l'Université Laval, Québec.
Laval University Library, Quebec.
- Bull. Bulletin.
- c. *Circa* (autour de). — (about).
- Can. Canada, Canadien, Canadienne, Canadian.
- chap. Chapitre. — chapter.
- Chib. Collection privée de M. l'abbé M. Vinet, curé de Chibougamau.
Private Collection, Father M. Vinet, parish priest, Chibougamau.
- Coll. Gag. (B. M.) Bibliothèque Municipale, Collection Gagnon, Montréal.
Gagnon Collection, Civic Library, Montreal.
- Coll. J. R. Collection privée de Jacques Rousseau, Montréal.
Private Collection, Mr. Jacques Rousseau, Montreal.
- diag. diagramme (s). — diagram.
- edit. édition. — edition.
- et al.* *et alios* (et autres). — (and others).
- fig. (s) figures.
- Geog. géographie, géographique. — geographical, geography.
- Geog. Br. (O.) Bibliothèque de la division de Géographie, Ottawa.
Library of the Geographical Branch, Ottawa.
- Geol. géologique. — geologist, geological.
- Geol. Lib. (O.) Bibliothèque de la division de Géologie, ministère des Mines et Relevés Techniques, Ottawa.
Library of Geological Branch, Department of Mines and Technical Surveys, Ottawa.
- h. t. hors-texte. — inset.
- ill. illustrations.
- I.O.C. of C. Iron Ore Company of Canada, Montreal.
- Jard. Bot. (R.) Jardin Botanique, bibliothèque de M. Jacques Rousseau, Montréal.
Botanical Garden, Mr. Jacques Rousseau's library, Montreal.

jour.	journal. — newspaper.
mag.	magazine.
McG. Un. (Droit)	Bibliothèque de la Faculté de Droit, Université McGill, Montréal. Library of the Faculty of Law, McGill University, Montreal.
McG. Un. (Geol.)	Bibliothèque de la Division de Géologie, Université McGill, Montréal. Library of the Department of Geology, McGill University, Montreal.
McG. Un. (Purvis)	Bibliothèque de la Division des Sciences Economiques (Purvis Hall), Université McGill, Montréal. Library of the Department of Economics (Purvis Hall), McGill University, Montreal.
miméo.	miméographié. — mimeographed.
M. S.	manuscript.
nat.	national.
no (s)	numéro (s). — number.
N. S.	nouvelle série. — news series.
<i>op. cit.</i>	<i>opere citato.</i>
pl (s)	planche (s). — plate.
pp.	page (s).
Privy Council, matter of Boundary. Conseil Privé, en matière de limites.	Voir Grande-Bretagne 1c. See Great Britain 1c.
proc.	procédures. — proceedings.
pub.	publié, publication. — published, publication.
Queen's Univ.	Bibliothèque de l'Université Queens, Kingston. Queen's University Library, Kingston.
Redp. Lib.	Bibliothèque Redpath, Université McGill, Montréal. Redpath Library, McGill University, Montreal.
rev.	revue. — review.
R :	Endroit où le document a été consulté. Place where document has been surveyed.
R. P.	rapport préliminaire. — preliminary report.
Scho. S. Jos. (O.)	Bibliothèque du scholasticat Saint-Joseph, Ottawa. Library of Saint Joseph Scholasticat, Ottawa.
soc.	société. — society.
Trad.	traduction. — translation.
trans.	transactions.
univ.	université. — university.
Univ. Toronto	Bibliothèque de l'Université de Toronto. Toronto University Library.
vol.	volume.

1	1	1
2	2	2
3	3	3
4	4	4
5	5	5
6	6	6
7	7	7
8	8	8
9	9	9
10	10	10
11	11	11
12	12	12
13	13	13
14	14	14
15	15	15
16	16	16
17	17	17
18	18	18
19	19	19
20	20	20
21	21	21
22	22	22
23	23	23
24	24	24
25	25	25
26	26	26
27	27	27
28	28	28
29	29	29
30	30	30
31	31	31
32	32	32
33	33	33
34	34	34
35	35	35
36	36	36
37	37	37
38	38	38
39	39	39
40	40	40
41	41	41
42	42	42
43	43	43
44	44	44
45	45	45
46	46	46
47	47	47
48	48	48
49	49	49
50	50	50
51	51	51
52	52	52
53	53	53
54	54	54
55	55	55
56	56	56
57	57	57
58	58	58
59	59	59
60	60	60
61	61	61
62	62	62
63	63	63
64	64	64
65	65	65
66	66	66
67	67	67
68	68	68
69	69	69
70	70	70
71	71	71
72	72	72
73	73	73
74	74	74
75	75	75
76	76	76
77	77	77
78	78	78
79	79	79
80	80	80
81	81	81
82	82	82
83	83	83
84	84	84
85	85	85
86	86	86
87	87	87
88	88	88
89	89	89
90	90	90
91	91	91
92	92	92
93	93	93
94	94	94
95	95	95
96	96	96
97	97	97
98	98	98
99	99	99
100	100	100

Classification par ordre alphabétique

Alphabetical classification of authors' names

PREMIÈRE PARTIE

Classification par ordre alphabétique des noms d'auteurs

PART I

Alphabetical classification of authors' names

PREMIERE PARTIE

Classification par ordre alphabétique
des noms d'auteurs

PART I

Alphabetical classification
of authors' names

Classification par ordre alphabétique

Alphabetical classification of authors' names

ABBE, Ernest C. — "The Expedition to Hudson Bay of the University of Minnesota" in : *Science*, N. S., Vol. 90, no 2342, 17 nov. 1939, pp. 458-459. — Ce 22 — R : Arct. Inst.

ABBE 1

ABRARD, René et AUBERT DE LA RUE, Edgar. — "Sur la présence du Quaternaire marin fossilifère le long de la Côte occidentale du Labrador" in : *Comptes rendus des séances de l'Académie des Sciences*, Vol. 229, pp. 1049-1051, 5 déc. 1949. — Be (Kogaluk) 41; Be (Kolaguk) 43. — R : Arct. Inst.

ABRARD & AUBERT DE LA RUE 1

ACRES, Harry. — "Face-Lifting a Continent" in : *The Quebec Miner*, Toronto, Vol. 16, No 124, pp. 3. Reproduit in No 126 p. 5. — Ba (Fosse) 9. — R : Geol. Lib. (O.)

ACRES 1

ACRES, Harry. — "Our Future Iron Empire" in : *The Quebec Miner*, Toronto, Vol. 16, No 123, 16 janv. 1948, pp. 3 & 8. 2 fig., 2 cartes. — Ba (Fosse) 42 — R : Geol. Lib. (O.)

ACRES 2

ACRES, Harry. — "Who's Who in Labrador" in : *The Quebec Miner*, Vol. 16, No 125, 30 janv. 1948, pp. 3 & 6. Reproduit in No 126. pp. 7-8. — Ba (Fosse) 42-9 — R : Geol. Lib. (O.)

ACRES 3

ADAM, Lucien. — "Seize langues américaines" in : *Compte-rendu de la seconde session, Congrès International des Américanistes*, Luxembourg 1877, Vol. II, pp. 161-244. 1 tableau. Pub. en 1878. — A 72. — R : Coll. J. R.

ADAM 1

ADAMS, Dr. Horace P. — Voir Curran & Adams 1.

AIRTH, W. B. — "Cape Smith Sulphide Deposits" in : *Can. Mining Jour.*, Vol. 54, fév. 1933, pp. 53-55. 3 fig., 1 carte. — Ce 42. — R : Geol. Lib. (O.)

AIRTH 1

AIRTH, W. B. — "Up Hudson Bay by Canoe" in : *Can. Mining Jour.*, Vol. 54, No 2, fév. 1933, pp. 59-63. 5 fig., 1 carte. — Ce 22; Ce 22; Cd 22. — R : Geol. Lib. (O.)

AIRTH 2

ALBANEL, Charles. — "Voyage de la mer du Nord par terre et la découverte de la baie de Hutson. Mission de Saint François Xavier en 1671 & 1672" in : *The Jesuit Relations and Allied Documents*, Vol. LVI, Chapter VI, pp. 148-217. Reproduit en partie in : *Privy Council, Matter of Boundary...*, Vol. VI, part XVII, Document No 1164, pp. 2989-2999. — Bf (Saguenay) 21; Be (Rupert) 21; Ce 21. — R : Redp. Lib.

ALBANEL 1

ALBANEL, père Charles. — Voir Rousseau 34, Rousseau & Roy 1.

ALEXANDRE, frère. — Voir Marie-Victorin 1.

ALLINGHAM, E. C. — "The Great Quebec-Labrador Venture — Iron Ore by '54'" in : *Can. Mining and Metallurgical Bull.*, Vol. 46, No 489, janv. 1953, pp. 1-9. 10 fig., 1 carte. — Ba (Fosse) 42-9. — R : Geol. Lib. (O.)

ALLINGHAM 1

ANAUTA. — Voir Washburne 1.

ANDERSON, Alex. K. — "Preliminary Concentration Tests on Ores from Chibougamau District, Quebec, for Metallum, Ltd, Montreal" in : *Investigations in Ore Dressing and Metallurgy*, Canada, Department of Mines, Mines Branch, Pub. no 728, rapport no 396. F. A. Ackland, Ottawa 1932, pp. 44-50. — Be (Nottaway) 42. — R : Bibl. U. de M. (Geol.)

ANDERSON 1

ANDERSON, B. A. — Voir Hantzsch 1.

ANDERSON, J. W. — "Mission to Musko" in : *The Beaver*, Outfit 276, mars 1946, pp. 3-6. 5 fig. — Be (Harricana) 22. — R : Arct. Inst.

ANDERSON 1a

ANDERSON, J. W. — "Peacetime Voyage" in : *The Beaver*, Outfit 277, dec. 1946, pp. 44-47. 8 fig. — Cb 92; Ce 92; Cd 92. — R : Arct. Inst.

ANDERSON 2a

ANDERSON, J. W. — "7000 Square Miles of Beaver Sanctuary" in : *The Beaver*, Outfit 265, No 1, juin 1934, pp. 16-18. 7 fig., 1 carte. — Be (Rupert) 63-64; Be (Eastmain) 63-64; Ce 63-64. — R : Geogr. Br. (O.)

ANDERSON 3a

ANDERSON, J. W. — "The 1941 Voyage of R.M.S. Nascopie" in : *The Beaver*, Outfit 272, dec. 1941, pp. 7-9. 12 fig. — Cb 23-53-92; Ca 23-53-92. — R : Arct. Inst.

ANDERSON 4a

ANDERSON, J. W. — "The Rupert River Brigade" in : *The Beaver*, Outfit 266, No 3, déc. 1935, pp. 13-17 et 66. 8 fig., 1 carte. — Be (Rupert) 9-24; Bf (Saguenay) 9-24. — R : Geogr. Br. (O.)

ANDERSON 5a

ANDERSON, J. W. — "Trading North of Hudson's Bay" in : *The Beaver*, Outfit 270, No 3, déc. 1939, pp. 43. 2 fig. — Cb 81. — R : Geogr. Br. (O.)

ANDERSON 6a

ANDERSON, J. W. — "Wartime Voyage" in : *The Beaver*, Outfit 273, mars 1943, pp. 38-41. 16 fig. — Cb 23; Cc 23; Cd 23. — R : Arct. Inst.

ANDERSON 7a

ANDERSON, M.S. — Voir Feustel *et al.* 1.

ANDERSON, Rudolph Martin. — "Mammifères de la Province de Québec" in : *Rapport Annuel, Société Provancher d'Histoire Naturelle*, 1939, pp. 37-111. 1 carte. Edit. anglaise : "Mammals of the Province of Quebec" in : *Rapport Annuel, Société Provancher d'Histoire Naturelle*, 1938, pp. 50-114 (avec un addenda de 2 pp.).

Note : L'édit. française est plus complète. — A 63. — R : Redp. Lib.

ANDERSON 1b

ANDERSON, Rudolph Martin. — "Neuf additions à la liste des Mammifères de la province de Québec avec description de six nouvelles formes" in : *Rapport Annuel, Société Provancher d'Histoire Naturelle*, 1942, pp. 63-77.

Edit. anglaise : "Nine Additions to the List of Quebec Mammals with Description of Six New Forms", pp. 49-62. — A 63. — R : Geol. Lib. (O.)

ANDERSON 2b

ANDERSON, Rudolph Martin. — "Six additions à la liste des Mammifères de la province de Québec avec description de quatre nouvelles formes" in : *Rapport Annuel, Société Provancher d'Histoire Naturelle*, 1941, pp. 45-51.

Edit. anglaise : "Six Additions to the List of Quebec Mammals with Description of Four New Forms", pp. 31-43. — A 63. — R : Geol. Lib. (O.)

ANDERSON 3b

ANDERSON, Rudolph Martin. — "Trois Mammifères de la Famille des Belettes (Mustelidae) ajoutés à la liste de la Province de Québec, avec description de deux nouvelles sous-espèces" in : *Rapport Annuel, Société Provancher d'Histoire Naturelle*, 1944, pp. 62-68.

Edit. anglaise : "Three Mammals of the Weasel Family (Mustelidae) added to the Quebec List with Description of Two New Forms", pp. 56-61. — A 63. — R : Geol. Lib. (O.)

ANDERSON 4b

ANDERSON, R. M. — Voir Hantzsch 1.

ANGERS, François-Albert. — *Facteurs économiques relatifs à la construction d'un chemin de fer vers Chibougamau*. Rapport préparé par le Conseil d'Orientation Economique du Saguenay, Montréal, janvier 1953. 49 pp., 5 cartes. — Be (Nottaway) 9-91; Bf (Saguenay) 9-91. — R : Bibl. U. de M. (I. de G.)

ANGERS 1

ANGERS, F.-A. — "Pour que le minerai nous enrichisse" in : *Bull. de la Chambre de Commerce*, Montréal, 50e année, no 10, oct. 1948, pp. 23-26. 1 fig., — Ba (Fosse) 9. — R : Bibl. U. de M. (I. de G.)

ANGERS 2

ANONYME. — "A Chronological Summary of Expert Opinions Since 1871" in : *The Chibougamau Miner*, Chicoutimi, Vol. 1, No 1, déc. 1949, pp. 6-7. 4 fig. — Be (Nottaway) 42; Be (Nottaway) 24. — R : Coll. J. R.

ANONYME 1a

ANONYME. — "A New Mesabi ?" in : *Business Week*, 7 juil. 1945, pp. 19-20. 1 carte. — Ba (Fosse) 42. — R : Bibl. H.E.C.

ANONYME 2a

ANONYME. — "Anthropological studies at Great Whale River" in : *Arctic Circular*. Vol. III, no 6, déc. 1950, pp. 78. — Cd 7. — R : Arct. Inst.

ANONYME 3a

ANONYME. — "Arctic Trading" in : *Moccasin Telegraph*, nov. 1947, pp. 1-6. 14 fig. — C 91. — R : Geogr. Br. (O.)

ANONYME 4a

ANONYME. — "Bachelor Lake District Scene of Much Activity" in : *The Northern Miner*, Toronto, Vol. XXXIII, no 22, 21 août 1947, pp. 17 & 21. — Be (Nottaway) 42. — R : Redp. Lib.

ANONYME 1b

ANONYME. — "Big Hope in Iron" in : *The Quebec Miner*, Toronto, 11 mars 1950, pp. 15-16. 1 fig. — Ba (Fosse) 42. — R : Geol. Lib. (O.)

ANONYME 2b

ANONYME. — "Botanists Reports on Trip. Raising of Reindeer in 5 Years Declared Possible in Ungava" in : *Montreal Daily Star*, 7 janv. 1949, pp. 17. — A 13-64. — R : Coll. J. R.

ANONYME 3b

ANONYME. — "Boundaries Claimed by the English Commissaries, 1719" in : *Can. Archives*, C 11 E, Vol. 2, pp. 31-33. Reproduit in : *Privy Council, Matter of Boundary...*, Vol. VIII, part XX, section VIII, Document No 1541, pp. 4080-4081. — A 12; A 24; A 94. — R : Coll. J. R.

ANONYME 4b

ANONYME. — "Buried Missile" in : *Time*, Chicago, Vol. LVIII, No 13, 24 sept. 1951, pp. 56 & 58. 1 fig. — Ce 43. — R : Coll. J. R.

ANONYME 5b

ANONYME. — "Buys Million Chibougamau Explorers Share Anacon Sees Two New Producers on Way" in : *Financial Post*, Vol. XLVI, no 7, 16 fév. 1952, pp. 26. — Be (Nottaway) 42. — R : Bibl. H.E.C.

ANONYME 6b

ANONYME. — "Cache Lake Chibougamau Mines" in : *Chicoutimi, Lac Saint Jean et Chibougamau*, pp. 119-120, Roy et Gagnon, Chicoutimi 1937. Edit. bilingue. — Be (Nottaway) 42. — R : Bibl. St-Sulp.

ANONYME 1c

ANONYME. — "Canada Is New Mecca For Big Iron Ore Rush" in : *Financial Post*, Vol. XLV, no 3, 20 janv. 1951, pp. 1 et 3. — Ba (Fosse) 42. — R : Bibl. H.E.C.

ANONYME 2c

ANONYME. — "Canada's Boundaries" in : *Geog. Review*, New York, Vol. XII, No 1, janv. 1922, pp. 131-132. — A 12. — R : Arct. Inst.

ANONYME 3c

ANONYME. — "Canadian Eastern Arctic Patrols, 1947-50" in : *Polar Record*, Vol. 6, no 44, juil. 1952, pp. 515-517. — A 13; A 92. — R : Arct. Inst.

ANONYME 4c

ANONYME. — "Canadian Government Arctic Patrols 1936" in : *Polar Record*, Vol. 13, pp. 49-51. — C 92. — R : Arct. Inst.

ANONYME 5c

ANONYME. — "Canadian Polar Year Stations 1932-33" in : *Polar Record*, Vol. 5, pp. 47-49; Vol. 6, pp. 117; Vol. 7, pp. 71. — Cb 85. — R : Arct. Inst.

ANONYME 6c

ANONYME. — "Chibougamau" in : *Chicoutimi — Lac Saint Jean et Chibougamau*, pp. 101, 103, 105 et 107. Roy et Gagnon, Chicoutimi 1937. 1 fig., 1 carte. Edit. bilingue. Voir aussi fig. pp. 119. — Be (Nottaway) 91. — R : Bibl. St-Sulp.

ANONYME 7c

ANONYME. — "Chibougamau Has its Day" in : *The Quebec Miner*, Toronto, 4 mars 1950, pp. 16 & 26. — Be (Nottaway) 42. — R : Geol. Lib. (O.)

ANONYME 8c

ANONYME. — "Chibougamau Properties Ltd." in : *Chicoutimi, Lac Saint Jean et Chibougamau*, pp. 118. — Roy et Gagnon, Chicoutimi 1937. Edit. bilingue. — Be (Nottaway) 42. — R : Bibl. St-Sulp.

ANONYME 9c

ANONYME. — "Chibougamau Yields Three New Finds, Staking Heavy" in : *The Quebec Miner*, Toronto, Vol. 17, no 47, 2 déc. 1949. pp. 1 & 12. — Be (Nottaway) 42. — R : Geol. Lib. (O.)

ANONYME 10c

ANONYME. — "Concord Mines Opens Up New and Impressive Ore Structure" (Windy Lake) in : *The Quebec Miner*, Toronto, Vol. 16. No 125, pp. 1 & 8. 1 carte. 1 fig. — Be (Nottaway) 42. — R : Geol. Lib. (O.)

ANONYME 11c

ANONYME. — "Condition of the fish inland from Fort George" in : *Arctic Circular*, Vol. III, no 4, oct. 1950, pp. 49. — Be (Grande) 66. — R : Arct. Inst.

ANONYME 12c

ANONYME. — *D'Iberville ou Le Jean Bart Canadien et la baie d'Hudson*. Bibliothèque Paroissiale, Montréal 1868. 10 pp. — Ce 24. — R : Bibl. U. de M.

ANONYME 1d

ANONYME. — "Dr. Rousseau's Work in Eastern Ungava" in : *Arctic Circular*, Vol. 1, no 1, janv. 1948. pp. 7. Résumé in : *Polar Record*, Vol. 5, no 40, juil. 1950, pp. 601. — Ba (George) 23. — R : Arct. Inst.

ANONYME 2d

ANONYME. — "Eastern Arctic Patrol" in : *Arctic Circular*, Vol. 1, no 6, août 1948, pp. 68. — C 92. — R : Arct. Inst.

ANONYME 1e

ANONYME. — "Eastern Arctic Patrol 1941" in : *Polar Record*, Vol. 3, no 23, janv. 1942, pp. 489. Carte au no 24, juil. 1942, pp. 566. Paru aussi in : *Polar Record*, Vol. no 27, janv. 1944, pp. 107-108. — C 13; C 92. — R : Arct. Inst.

ANONYME 2e

ANONYME. — "Eskimo of the Canadian Eastern Arctic" in : *Geog. Review*, New York, Vol. XXXV, No 1, janv. 1945, pp. 144-145. — A 71. — R : Arct. Inst.

ANONYME 3e

ANONYME. — "Expedition to Ungava, summer 1953" in : *Arctic*, Ottawa, vol. 6, no 4, déc. 1953, pp. 277-278. — Ba 63-64 ; Be 63-64. — R : Bibl. U. de M. (I. de G.)

ANONYME 4e

ANONYME. — "Exploration in Labrador" in : *Bull. of the Amer. Geog. Soc.*, Vol. XXVI, 1894, pp. 406-407. — A 21. — R : Geog. Br. (O.)

ANONYME 5e

ANONYME. — "Extracts from : "The Annual Register or a view of the History, Politics and Litterature" (1763). Document No. 209, in : *Privy Council, Matter of Boundary...*, Vol. III, part VII, pp. 926-927. — A 12; A 13. — R : Coll. J. R.

ANONYME 6e

ANONYME. — "Eyes Turn to Vast Northern Iron Deposits" in : *Financial Post*, Vol. XLV, No 6, 10 fév. 1951, pp. 30 et 34. 3 fig. — Ba (Fosse) 42. — R : Bibl. H.E.C.

ANONYME 7e

ANONYME. — "Fenimore Looking Ahead to Production Plans" in : *The Northern Miner*, Toronto, 9 avril 1953. 1 carte. — Ba (Fosse) 42. — R : Arct. Inst.

ANONYME 1f

ANONYME. — "Finances For Labrador Iron Getting Warm" in : *Financial Post*, Toronto, Vol. XLIII, No 21, 21 mai 1949, pp. 1. — Ba (Fosse) 9. — R : McG. Un. (Purvis).

ANONYME 2f

ANONYME. — "Fisheries Research in the Eastern Arctic" in : *Arctic Circular*, Vol. II, no 5, mai 1949, pp. 58-59. — Ca 66. — R : Arct. Inst.

ANONYME 3f

ANONYME. — "Fisheries research in Ungava" in : *Arctic Circular*, Vol. 1, no 3, mars 1948, pp. 29. — Ca 66. — R : Arct. Inst.

ANONYME 4f

ANONYME. — "Fisheries research in Ungava" in : *Arctic Circular*, Vol. 1, no 5, mai 1948, pp. 53. — Ca 66. — R : Arct. Inst.

ANONYME 5f

ANONYME. — "Fort Chimo". Manuscrit dactylographié, 1 p. (date : après 1945). — Ca 81. — R : Geogr. Br. (O.)

ANONYME 6f

ANONYME. — "Fort Chimo Makes Find Iron Ore Discovery 200 Miles North of Que. - Labrador Bodies" in : *Financial Post*, Vol. XLVI, No 41, 11 oct. 1952, pp. 38, 1 carte. — Ba (Fosse) 42. — R : Bibl. H.E.C.

ANONYME 7f

ANONYME. — "French Memoires and Papers, 1750-1761, Relating to the Limits of Hudson's Bay under the Treaty of Utrecht", Document No 1546, in : *Privy Council, Matter of Boundary...*, Vol. VIII, part XX, section VIII, pp. 4089-4092. — A 12; A 24; A 94. — R : Coll. J. R.

ANONYME 8f

ANONYME. — "From the Lakes to Atlantic Industry may move" in : *The Northern Miner*, Vol. XXXIII, No 22, 21 août 1947, pp. 19 & 27. 1 carte. — Ba (Fosse) 9; Bf 9. — R : Redp. Lib.

ANONYME 9f

ANONYME. — "Geodetic Survey work during the summer of 1949" in : *Arctic Circular*, Vol. III, no 2, fév.-mars 1950, pp. 18-20. — B 11. — R : Arct. Inst.

ANONYME 1g

ANONYME. — "Great Pioneer — Mr. Peter McKenzie" in : *The Chibougamau Miner*, Chicoutimi, Vol. 1, No 1, déc. 1949, pp. 1 & 8. — Be (Nottaway) 24. — R : Coll. J. R.

ANONYME 2g

ANONYME. — "Grenfell's Labrador" in : *The Quebec Miner*, Toronto, Vol. 8, no 13, 1 nov. 1940, pp. 3. 4 fig. — Bf (Moisie) 91. — R : Geol. Lib. (O.)

ANONYME 3g

ANONYME. — "Group of Fine Steel Companies Joins With Hollinger Cons. in Labrador Iron Development" in : *The Quebec Miner*, Toronto, Vol. 17, No 47, 2 déc. 1949, pp. 8. — Ba (Fosse) 42-9. — R : Geol. Lib. (O.)

ANONYME 4g

ANONYME. — "Hind's Wanderungen in Labrador" in : *Globus*, Hildburghausen, Vol. V, 1864, pp. 208-209. — Bf (Moisie) 21. — R : Geol. Lib. (O.)

ANONYME 1h

ANONYME. — "Historical Sketch", Document No. 1062, in : *Privy Council, Matter of Boundary...*, Vol. VI, part XVII, pp. 2655-2702. — A 13; A 72; A 24; A 84. — R : Coll. J. R.

ANONYME 2h

ANONYME. — "Hollinger Finalizing Plans For Quebec-Labrador Iron" in : *Financial Post*, Toronto, Vol. XLIII, No 15, pp. 27. — Ba (Fosse) 42; Ba (Fosse) 52; Ba (Fosse) 9. — R : McG. Un. (Purvis).

ANONYME 3h

ANONYME. — "Hudson Bay Local" in : *Saturday Evening Post*, 14 août 1950, pp. 32-33. — 7 fig., 1 carte. — Ca 92; Cb 92; Cc 92; Cd 92. — R : Coll. J. R.

ANONYME 4h

ANONYME. — "Indian Legends of the Mammoth" in : *El Palacio*, Vol. XXVIII, Nos 1-4, 4-25 janv. 1930, pp. 21-22. — A 72. — R : Geol. Lib. (O.)

ANONYME 1i

ANONYME. — "Indians of Labrador" in : *El Palacio*, Vol. XXIX, Nos 12-13, 10 oct. 1930, pp. 242-243. — A 72. — R : Geol. Lib. (O.)

ANONYME 2i

ANONYME. — "Iron in Quebec-Labrador" in : *Monthly Review of the Bank of Nova Scotia*, New Series No 53, oct. 1950, 4 pp. 1 carte. L'argement résumé in : *The Mining Journal*, Londres, Vol. CCXXXV, No 6019, 29 déc. 1950, pp. 636-638. — Ba (Fosse) 42. — R : Geogr. Br. (O.)

ANONYME 3i

ANONYME. — "James Bay Game Preserve" in : *Domar* (Department of Mines and Resources), Vol. 1, no 8, 1948, pp. 14-15. Reproduit in : *Polar Record*, Vol. 5, no 37-38, janv.-juil. 1949, pp. 351. — Ce 64. — R : Arct. Inst.

ANONYME 1j

ANONYME. — "Labrador Ore Schedule May Set New Speed Up" in : *Financial Post*, Vol. XLV, No 11, 17 mars 1951, pp. 30. — Ba (Fosse) 42; Ba (Fosse) 9. — R : Bibl. H.E.C.

ANONYME 11

ANONYME. — "Labrador to Issue Rights; Assists IOCO Financing" in : *Financial Post*, Vol. XLV, no 12, 24 mars 1951, pp. 38. — Ba (Fosse) 9. — R : Bibl. H.E.C.

ANONYME 21

ANONYME. — "Labrador-Ungava Development" in : *Precambrian*, Winnipeg, Vol. 25, No 8, août 1952, pp. 10. — Ba (Fosse) 42. — R : McG. Un. (Géol.)

ANONYME 31

ANONYME. — "La frontière du Labrador" (Texte de la décision du Conseil Privé de Londres) in : *Bull. de l'Institut Intermédiaire International*, Vol. XVI, pp. 246-262. — A 12. — R : McG. Un. (Droit)

ANONYME 41

ANONYME. — "La Hollinger au Nouveau-Québec — Le découvreur des richesses du Labrador expose son point de vue" in : *Le Devoir*, Montréal, 28 janv. 1952, pp.8. — Ba (Fosse) 42. — R : Coll. J. R.

ANONYME 51

ANONYME. — "Large Body, Large Chances Seen in Iron Field" in : *The Northern Miner*, Toronto, Vol. XXXIII, No 24, 4 sept. 1947, pp. 1, 2, 7, 8 & 9. 1 carte. — Ba (Fosse) 42. — R : Redp. Lib.

ANONYME 61

ANONYME. — "Les ressources naturelles du bassin du lac Matagami" in : *L'Echo Abitibien*, Vol d'Or, 19 février 1953. — Be (Nottaway) 14. — R : Chib.

ANONYME 71

ANONYME. — *L'Histoire du Saguenay, Depuis l'origine jusqu'en 1870*; rédigée en collaboration. Tome 1, édit. du centenaire, Publication de la Soc. Historique du Saguenay, No 3, Le Syndicat des Imprimeurs du Saguenay, Chicoutimi 1938. 331 pp., 15 fig. 8 cartes. — Bf (Saguenay) 21; Bf (Saguenay) 72. — R : Coll. J. R.

ANONYME 81

ANONYME. — "Manganese Content of Labrador Iron Ore Seen as Very Beneficial by U. S. Group" in : *Financial Post*, Toronto, Vol.

XLVI, No 29, 19 juil. 1952, pp. 27. — Ba (Fosse) 42. — R : McG. Un. (Purvis).

ANONYME 9l

ANONYME. — "Marine Investigations, Ungava Bay, 1949" in : *Arctic Circular*, Vol. II, no 8, déc. 1949, pp. 96-99. — Ca 65. — R : Arct. Inst.

ANONYME 1m

ANONYME. — "Marine Work in Ungava Bay" in : *Arctic Circular*, Vol. 1, no 1, janv. 1948, pp. 6-7. — Ca 66; Ca 65. — R : Arct. Inst.

ANONYME 2m

ANONYME. — "Mémoire anonyme, 1715, au sujet du Labrador," in : *Archives de la Province de Québec*, Reproduit in : *Privy Council, Matter of Boundary...*, Vol. VII, part XIX, Document No 1419, pp. 3691-3706. "Supplément, janvier 1717" in op. cit. Document No. 1420, pp. 3707-3715. — A 1. — R : Coll. J. R.

ANONYME 3m

ANONYME. — "Memorandum of agreement between the government of Canada and Newfoundland, dated 11th November, 1920, as amended by an agreement dated 20th November, 1922" in : *Privy Council, Matter of Boundary...*, Vol. 1, partie 1, section 1, Document No 1, pp. 125-127. — A 12; A 13. — R : Coll. J. R.

ANONYME 4m

ANONYME. — "Mercy flight to Cape Hopes Advance" in : *Arctic Circular*, Vol. 1, no 5, mai 1948, pp. 52. — Ca 93; Cb 93. — R : Arct. Inst.

ANONYME 5m

ANONYME. — "Meteorology of the Canadian Arctic" in : *Geog. Review*, New York, Vol. XXXV, No 2, Avril 1945, pp. 319. — A 31. — R : Arct. Inst.

ANONYME 6m

ANONYME. — "New "Chiboug" Gold-Copper Belt Excites Many Drills to Tests Impressive Showing" in : *Financial Post*, Vol. XLVI, no 3, pp. 30, 1 carte. — Be (Nottaway) 42. — R : Bibl. H.E.C.

ANONYME 1n

ANONYME. — "New Fixed Stations" in : *Arctic Circular*, Vol. II, no 2, mars 1949, pp. 31. — Ca 85. — R : Arct. Inst.

ANONYME 2n

ANONYME. — "Northern Cataracts" in : *The Beaver*, Outfit 275, sept. 1944, pp. 30-33. 5 fig. 2 cartes. — Ba (Koksoak) 51. — R : Geogr. Br. (O.)

ANONYME 3n

ANONYME. — "Northern Mesabi" in : *Time*, Chicago, Vol. LII, no 16, pp. 20. 1 carte. — Ba (Fosse) 42. — R : Redp. Lib.

ANONYME 4n

ANONYME. — *Notes sur le projet de loi relatif aux frontières nord, nord-est, et nord-ouest de la province de Québec*, Manuscrit dactylographié, non daté, 81 pp. — A 12; A 13. — R : Bibl. U. de M. (I. de G.)

ANONYME 5n

ANONYME. — "Observations et réflexions servant de réponses aux propositions de Messieurs les Commissaires Anglais au sujet des limites à régler pour la Baye d'Hudson" in : *Can. Archives*, C 11 E., Vol. 2, pp. 162-167. Reproduit in : *Privy Council, Matter of Boundary*, Vol. VIII, part XX, section VIII, Document No 1545, pp. 4086-4088. — A 12; A 24; A 94. — R : Coll. J. R.

ANONYME 1o

ANONYME. — "Patrols of the Royal Canadian Mounted Police, 1942 — Eastern Arctic Patrol on R.M.S. "Nascopie" in : *Polar Record*, Vol. 4, no 29, janv. 1945, pp. 213-214. — C 13; C 92. — R : Arct. Inst.

ANONYME 1p

ANONYME. — "Patrols of the Royal Canadian Mounted Police, 1943 — Eastern Arctic Patrol on R.M.S. Nascopie" in : *Polar Record*, Vol. 4, no 29, janv. 1945, pp. 214-215. — A 13; A 92. — R : Arct. Inst.

ANONYME 2p

ANONYME. — "Plan Sixty Million Dollar Railway To Exploit Labrador Iron Deposits" in : *The Quebec Miner*, Toronto, Vol. 16, no 126, pp. 6 & 8. 2 cartes. 1948. — Bf (Moisie) 91. — R : Geol. Lib. (O.)

ANONYME 3p

ANONYME. — "Possible meteorite fall in the George River area" in : *Arctic*, Vol. 2, no 2, sept. 1949, pp. 127. — Ba (George) 43. — R : Arct. Inst.

ANONYME 4p

ANONYME. — "Professeur N. J. Polunin's Botanical Work in the American Arctic, 1946-49" in : *Polar Record*, Vol. 6, no 42, juil. 1951, pp. 245-247. — A 61. — R : Arct. Inst.

ANONYME 5p

ANONYME. — "Proposed extension of Provincial limits", (1774). Document No 287, in : *Privy Council, Matter of Boundary...*, Vol. III, part VII, pp. 1104-1106. — A 12. — R : Coll. J. R.

ANONYME 6p

ANONYME. — "Protection of the Beluga" in : *Arctic Circular*, Vol. II, no 6, oct. 1949, pp. 76. — C 65; C 66. — R : Arct. Inst.

ANONYME 7p

ANONYME. — "Quebec Canoe Trip No. 4. Lake St. John to Lake Mistassini, going via Lakes Nikabau and Chibougamau, and returning via

Lac La Meule and Rivière du Chef, 238 miles" in : *Canoe Trip & Nature Photography*, pp. 24-26. Canadian National Railways, 1928, 1 fig., 1 carte. — Bf (Saguenay) 92; Be (Rupert) 92; Be (Nottaway) 91. — R : Coll. J. R.

ANONYME 1q

ANONYME. — "Quebec Canoe Trip No 5. Lake Mistassini to Rupert House, James Bay, via Marten and Rupert Rivers, about 380 miles", in : *Canoe Trip & Nature Photography*, pp. 27. Canadian National Railways, 1928. 1 fig., 1 carte. — Be (Rupert) 92. — R : Coll. J. R.

ANONYME 2q

ANONYME. — "Quebec-Labrador Explorations Has Important Iron Concession" in : *The Quebec Miner*, Toronto, Vol. 15, No 119, 5 déc. 1947. pp. 4. — Ba (Fosse) 42. — R : Geol. Lib. (O.)

ANONYME 3q

ANONYME. — "Quebec Labrador Railway" in : *Can. Mining Jour.*, Gardenvale, Vol. 71, no 12, déc. 1950, pp. 59-60. 1 carte. — Bf (Moisie) 91. — R : Bibl. Mines (O.)

ANONYME 4q

ANONYME. — "Quebec, North Shore and Labrador Railway Co." in : *Can. Transportation*, Vol. 52, mars 1949, pp. 119-120, 1 carte. — Ba (Fosse) 91; Bf (Moisie) 91. — R : Geogr. Br. (O.)

ANONYME 5q

ANONYME. — "Quebec-Y'Knife New Interest Entering Bachelor Lake Area" in : *The Quebec Miner*, Toronto, Vol. 15, No 118, 28 nov. 1947, pp. 1 & 3, 1 carte. — Be (Nottaway) 42. — R : Geol. Lib. (O.)

ANONYME 6q

ANONYME. — "Radio Stations of the Hudson's Bay Company" in : *Polar Record*, Vol. 3, no 22, juil. 1941, pp. 415-418, 1 carte h. t. — A 85. — R : Aret. Inst.

ANONYME 1r

ANONYME. — "Radio Stations of the HBC Fur Trade Private Commercial System, 1940" in : *The Beaver*, Outfit 271, no 1, juin 1940, pp. 2. 1 carte (pas de texte). — A 85; A 16. — R : Geogr. Br. (O.)

ANONYME 2r

ANONYME. — "Railways Already Eyeing Rich Labrador Ore Haul" in : *Financial Post*, Vol. XLVI, N o4, 26 janv. 1952, pp. 1 et 3. — Bf (Moisie) 91. — R : Bibl. H.E.C.

ANONYME 3r

ANONYME. — *Report for Flying Operations in Areas to the East and South of Hudson and James Bays and Northern Quebec Second*

- Priority*. Manuscrit dactylographié, 1944, 120 pp., 1 carte, 1 carte h. t., 34 fig. — A 11. — R : Bibl. U. de M. (I. de G.)
ANONYME 4r
- ANONYME. — *Report on Operations*. Manuscrits dactylographiés, 1947, 1948, 1949, 1950 et 1951. Confidentiel. — Ba (Fosse) 42. — R : Bibl. Mines (Q.)
ANONYME 5r
- ANONYME. — "R.C.A.F. taking over operation of Fort Chimo and Mingan airfields" in : *Arctic Circular*, Vol. III, no 1, janv. 1950. pp. 11-12. — Ca 83. — R : Arct. Inst.
ANONYME 6r
- ANONYME. — "Rugged Road to Iron" in : *Life*, 18 mars 1952, pp. 122-127. 15 fig., 1 carte. — Bf (Moisie) 91. — R : Geogr. Br. (O.)
ANONYME 7r
- ANONYME. — "Seals in a Labrador Lake" in : *Bull. of the Amer. Geog. Soc.*, Vol. XXX, No 5, 1898, pp. 429. — Bd (Richmond) 65. — R : Geogr. Br. (O.)
ANONYME 1s
- ANONYME. — "Steel to Reach Iron Fields by End of this Year" in : *The Northern Miner*, Toronto, 2 avril 1953. — Ba (Fosse) 9. — R : Arct. Inst.
ANONYME 2s
- ANONYME. — "Supply of northern posts after the wreck of "R.M.S. Nasco-pie" in : *Arctic Circular*, Vol. 1, no 2, fév. 1948, pp. 4-5. — Ca 92-13; Cb 92-13. — R : Arct. Inst.
ANONYME 3s
- ANONYME. — "Terra de Labrador" in : *American Gazetteer*, Vol. II. A. Miller, Londres 1762. Reproduit in : *Privy Council, Matter of Boundary...*, Vol. VIII, part XX, section IV, Document No. 1441, pp. 3784. — A 11. — R : Coll. J. R.
ANONYME 1t
- ANONYME. — "The Eastern Arctic Patrol, 1938" in : *Polar Record*, no 17, janv. 1939, pp. 51-52. — C 13; C 92. — R : Arct. Inst.
ANONYME 2t
- ANONYME. — "The Eastern Arctic Patrol, 1939" in : *Polar Record*, No 18, juil. 1939, pp. 137-138. — C 13; C 92. — R : Arct. Inst.
ANONYME 3t
- ANONYME. — "The Great Labrador Venture" in : *Fortune*, déc. 1948, pp. 114-116 et 142-150. 1 carte, 3 fig. — Ba (Fosse) 42. — R : Bibl. H.E.C.
ANONYME 4t

- ANONYME. — "The Labrador Eskimo" in : *Geog. Review*, New York, Vol. V, No 3, mars 1918, pp. 232-233. — A 71. — R : Arct. Inst.
ANONYME 5t
- ANONYME. — "The new Eastern Arctic Patrol Ship" in : *Arctic Circular*, Vol. 1, no 2, fév. 1948, pp. 2-4. — C 13; C 92. — R : Arct. Inst.
ANONYME 6t
- ANONYME. — "The nutrition and health of the James Bay Indian" in : *Arctic Circular*, Vol. II, no 4, Avril 1949, pp. 43-45. — Ce 72.
— R : Arct. Inst.
ANONYME 7t
- ANONYME. — "The Unexplored Areas of Continental Canada" in : *Geog. Review*, New York, Vol. V, No 3, pp. 233-237. 2 cartes. — A 11; A 24. — R : Arct. Inst.
ANONYME 8t
- ANONYME. — The Voyages of the Nascopie, 1946 and 1947, and her wreck in 1947" in : *Polar Record*, Vol. 5, no 37, 38, janv.-juil. 1949, pp. 341. — C 92. — R : Arct. Inst.
ANONYME 9t
- ANONYME. — "3,000 Men Speed Labrador Iron Railroad — Expect First Iron Ore to Be Shipped Late in 1954 Season" in : *Financial Post*, Vol. XLV, No 8, 24 fév. 1951, pp. 48. — Ba (Fosse) 42-9; Ba (Fosse) 91; Bf (Moisie) 91. — R : Bibl. H.E.C.
ANONYME 10t
- ANONYME. — "Tuberculosis Survey : James and Hudson Bays, 1950" in : *Arctic Circular*, Vol. 4, no 3, (1951), pp. 45-47. Reproduit in : *Arctic*, Vol. 4, no 2, sept. 1951, pp. 140-141. 1 tableau. — Cd 7; Ce 7. — R : Arct. Inst.
ANONYME 11t
- ANONYME. — "Typical Views Along the Ungava Iron Ore Belt" in : *The Northern Miner*, Toronto, 16 avril 1953. 4 fig. — Ba (Fosse) 17. — R : Arct. Inst.
ANONYME 12t
- ANONYME. — "Une finance de \$200,000,000 pour exploiter les gisements de l'Ungava" in : *Le Devoir*, Montréal, 16 nov. 1950, pp. 8. — Ba (Fosse) 9. — R : Coll. J. R.
ANONYME 1u
- ANONYME. — "Ungava Bay Fisheries Expedition, 1947, 1948 and 1949" in : *Polar Record*, Vol. 6, no 41, janv. 1941, pp. 92-95. — Ba 66. — R : Arct. Inst.
ANONYME 2u
- ANONYME. — "Ungava Caribou" in : *Arctic Circular*, Vol. 1, no 6, août 1948, pp. 69-70, & Vol. 1, no 7, nov. 1948, pp. 78. — Ba (George) 63. — R : Arct. Inst.
ANONYME 3u

ANONYME. — “Ungava : New Iron Empire Shapes Up On Schedule — How, Husky Men, Husky Machines Are Conquering The Wilderness” in : *Financial Post*, Vol. XLV, No 34, 25 août 1951, pp. 13. 10 fig. — Ba (Fosse) 24. — R : Bibl. H.E.C.

ANONYME 4u

ANONYME. — “U. S. Steels Back Labrador's Iron — \$170 Millions Operating Co. Vehicle For Large Scale Planing” in : *Financial Post*, Vol. XLIII, No 49, 3 déc. 1949, pp. 29. — Ba (Fosse) 9. — R : Bibl. H.E.C.

ANONYME 5u

ANONYME. — “Vast Program for Iron Development” in : *Financial Post*, Vol. XLIV, No 6, 11 fév. 1950, pp. 30 et 36, 1 fig. — Ba (Fosse) 42. — R : Bibl. H.E.C.

ANONYME 1v

ANONYME. — “Waterfowl breeding ground survey in the Ungava Peninsula” in : *Arctic*, Vol. 3, No 3, déc. 1950, pp. 193. — Ba 63; Bb 63; Bc 63. — R : Arct. Inst.

ANONYME 1w

ANTEVS, Ernest. — “Physiography of Northern Labrador” in : *Geog. Review*, New York, Vol. XXIV, No 3, juil. 1934, pp. 488. — Ba 43. — R : Arct. Inst.

ANTEVS 1

ARNAUD, Ch. O.M.I. — “Father Arnaud to —”, 16 déc. 1872 in : *Records of the Scholasticat des R. P. Oblats*, Ottawa. Reproduit in : *Privy Council, Matter of Boundary...*, Vol. VI, part XVII, Document No. 1213, pp. 3075-3076. — Ca 71. — R : Coll. J. R.

ARNAUD 1

ARNAUD, Ch. — “Missions sur la côte du Labrador et dans les postes du roi” in : *Rapport sur les Missions du diocèse de Québec et autres qu'en ont ci-devant fait partie*, No 11, mars 1855, pp. 39-41 et 66-107. Reproduit en partie in : *Privy Council, Matter of Boundary*, Vol. VI, partie XVII, Document No 1204, 1205, pp. 3052-3056. — Bf (Manicouagan) 51; Bf (Manicouagan) 72. — R : Coll. Gag. (B. M.)

ARNAUD 2

ARNAUD, G. — “Au Labrador” in : *Annales de Géographie*, Vol. 37, no 206, 15 mars 1928, pp. 189-192. — A 12. — Geol. Lib. (O.)

ARNAUD 1a

ASBURY, W. N. — Voir Ross *et al.* 1.

ASHER, G. M. — *Henry Hudson the Navigator*. The Hakluyt Soc., Vol. 27, Londres 1860, 292 pp., 2 cartes h. t. — C 21. — R : Redp. Lib.

ASHER 1

ATKINSON, D. J. — "Petrological Report" in : *British Schools Exploring Soc.*, Annual Report, 1948, pp. 47-49. Voir Spooner 1. — Bf (Saguenay) 41-43. — R : Geog. Br. (O.)

ATKINSON 1

AUBERT DE LA RUE, E. — "Geological survey through the Ungava Peninsula" in : *Arctic*, Vol. 1, no 2, 1948, pp. 5. — Ba (Payne) 41; Be (Kogaluk) 41. — R : Arct. Inst.

AUBERT DE LA RUE 1

AUBERT DE LA RUE, E. — "Premiers résultats d'une traversée de la péninsule d'Ungava (Labrador canadien)" in : *Soc. Géol. de France, Compte rendu sommaire des séances*, no 13-14, séance du 8 nov. 1948, pp. 272-274. — Ba (Payne) 41; Be (Kogaluk) 41. — R : Geol. Lib. (O.)

AUBERT DE LA RUE 2

AUBERT DE LA RUE, E. — "Quelques aspects du Labrador" in : *La Nature*, no 178, fév. 1950, pp. 47-51; no 3179, mars 1950, pp. 80-84; no 3180, avril 1950, pp. 97-101. 30 fig., 1 carte. — A 1. — R : Arct. Inst.

AUBERT DE LA RUE 3

AUBERT DE LA RUE, E. — "Quelques observations biogéographiques intéressant la péninsule d'Ungava (Labrador septentrional)" in : *Compte rendu sommaire des Séances de la Soc. Biogéographique de France*, Vol. 26, No 227, pp. 50-58, 1 carte. — Ba (Payne) 61; Be (Kogaluk) 61. — R : Coll. J. R.

AUBERT DE LA RUE 4

AUBERT DE LA RUE, E. — *Résultats géographiques et géologiques d'une expédition à travers la péninsule d'Ungava (Nouveau Québec) juillet-août 1948*. Rapport présenté à l'Arctic Institute of North America. Manuscrit dactylographié. 146 pp., 19 pls (38 fig.), 1 carte h. t. — Ba (Payne) 23; Be (Kogaluk) 23. — R : Arct. Inst.

AUBERT DE LA RUE 5

AUBERT DE LA RUE, E. — "Une traversée du Labrador" in : *Geographia*, No 7, avril 1952, pp. 27-33. 4 fig., 1 carte. — Ba (Payne) 24; Be (Kogaluk) 24. — R : Coll. J. R.

AUBERT DE LA RUE 6

AUBERT DE LA RUE, Edgar. — Voir Abrard & Aubert de la Rue 1.

AUGER, P.-E. — *Région d'Olga — Mattagami territoire d'Abitibi*. Province de Québec, Ministère des Mines, Service de la Carte Géologique, Rapport géologique 10. Rédempti Paradis, Québec 1942. 20 pp., 2 pls, 1 carte h. t.

Edit. anglaise : *Olga — Mattagami Area Abitibi Territory*, Department of Mines, Division of Geological Surveys, Geolo-

gical Report 10. 19 pp. — Be (Nottaway) 41. — R : Bibl. U. de M. (I. de G.)

AUGER 1

AUGER, P.-E. — Voir Ross *et al.* 1.

AUGER, P.-E. et LONGLEY, W. Warren. — *Région de la rivière Laflamme inférieure territoire d'Abitibi, Province de Québec*, Ministère des Mines, Service des Mines, Division de la Géologie, Rapport géologique 2. Rédempti Paradis, Québec 1939. 36 pp., 2 pls, 1 carte h. t.

Edit. anglaise : *Lower Laflamme River Area Abitibi District*, Geological Report No 2, Department of Mines, Bureau of Mines, Geological Division. 33 pp. — Be (Nottaway) 41. — R : Bibl. U. de M. (I. de G.)

AUGER & LONGLEY 1

AYOTTE, Alfred. — “Le renne sauvera le caribou et l'Esquimau” in : *La Presse*, Montréal, 30 août 1948, pp. 8. — A 64; A 71. — R : Coll. J. R.

AYOTTE 1

AYOTTE, Alfred. — “L'Ungava : l'exploration la plus fructueuse de ma vie” (Jacques Rousseau) in : *La Presse*, Montréal, 27 août 1952, pp. 3 et 25. — A 1. — R : Coll. J. R.

AYOTTE 2

AYOTTE, Alfred. — “M. Rousseau va cueillir l'agoseris dans l'Ungava” in : *La Presse*, Montréal, 17 août 1949, pp. 3, 21 et 36. — Be (Eastmain) 23-61; Be (Grande) 23-61; Bf (Manicouagan) 23-61; Bf (Saguenay) 23-61. — R : Coll. J. R.

AYOTTE 3

BABEL, L. O.M.I. — “Father Babel to the Provincial of Canada, Missions du Labrador”, 10 nov. 1867, in : *Missions des Oblats*, 1869. Reproduit en partie in : *Privy Council, Matter of Boundary...*, Vol. VI, part XVII, Document No 1209, pp. 3068-3070. — Bf (Romaine) 21; Bf (Saint-Jean) 84. — R : Coll. J. R.

BABEL 1

BABEL, L. O.M.I. — “Father Babel to the Provincial of Canada”, 27 oct. 1866, in : *Rapports de l'Association de la Propagation de la Foi*, Montréal, Vol. 3, 1869-1870. Reproduit in : *Privy Council, Matter of Boundary...*, Vol. VI, part XVII, Document No 1208, pp. 3065-3068. — Bf (Romaine) 21-84; Bf (Saint-Jean) 21-84. — R : Coll. J. R.

BABEL 2

BABEL, L. — “Lettre du R. P. Babel à son supérieur sur la mission chez les Naskapis, Baie des Esquimaux” in : *Rapport sur les missions du diocèse de Québec et autres missions qui en ont ci-devant*

fait partie, No 19, mai 1870, pp. 57-65. — Bf (Romaine) 21.
— R : Coll. Gag. (B. M.)

BABEL 3

BABEL, L. — “Première mission chez les Naskapis, Baie des Esquimaux”
in : *Rapport sur les Missions du diocèse de Québec et autres missions qui en ont ci-devant fait partie*, No 18, avril 1868, pp. 1-6. — Bf (Romaine) 21-84; Bf (Saint-Jean) 21-84. — R : Coll. Gag. (B. M.)

BABEL 4

BABEL, L. — “Une mission dans l’intérieur du Labrador” in : *Rapport sur les missions du diocèse de Québec et autres missions qui en ont ci-devant fait partie*, No 18, avril 1868, pp. 13-22. — Bf (Romaine) 21-72; Bf (Saint-Jean) 21-72. — R : Coll. Gag. (B. M.)

BABEL 5

BAILLAIRGE, Charles. — “Chemin de fer de la baie d’Hudson” — Reproduction d’articles de journaux in : *Bull. Soc. Geog. Québec*, 1893 à 1897, pp. 78-88. — Be (Rupert) 91; Bf (Saguenay) 91. — R : Bibl. U. de M.

BAILLAIRGE 1

BAILLARGE, C. — *Hudson Bay — Proposed utilization of its land and water resources, A New Colony — A Railway to Reach it*. Read before the Litteraray and Historical Society of Quebec 7th March 1895. 33 pp. — A 14; A 91. — R : Bibl. St-Sulp.

BAILLAIRGE 2

BAILLAIRGE, Charles. — “La baie d’Hudson — Exploitation proposée de ses ressources de terre et de mer — Nouvelle colonie, Chemin de fer pour s’y rendre” in : *Bull. Soc. Géog. Québec*, 1897 — Vol. II, pp. 1-42. 1 carte, 1 photo. — Ce 14-91; Cd 14-91; Ce 14-91. — R : Bibl. U. de M.

BAILLAIRGE 3

BAILLARGE, Charles. — Voir Low *et al.* 1.

BAILLAIRGE, G. F. — *Le détroit de la baie d’Hudson*. Bureaux de l’Etudiant et du Couvent, Joliette 1888. 54 pp. — C 1. — R : Coll. Gag. (B. M.)

BAILLAIRGE 1a

BAILLARGE, G. F. — “Mémoire sur les Régions du Lac Saint-Jean et du Saguenay, ainsi que sur les travaux exécutés, en voie d’exécution et projetés, à différents endroits dans ces régions, accompagné de notes sur la Baie d’Hudson et sur la navigation de cette baie, etc., etc.” Annexe No 8, in : *Rapport sur les travaux publics*, 1868-1882, Canada, Ministère des Travaux Publics, pp. 343-446. Ottawa 1882. — A 1. — R : Coll. J. R.

BAILLAIRGE 2a

BAIN, George W. — "Physiographic Development of Canadian Shield" in : *Pan-American Geol.*, Des Moines, Vol. 46, août 1926, pp. 53-62; déc. 1927, pp. 363-374; Vol. 44, fév. 1927, pp. 15-28. 4 fig., 4 diag., 3 cartes. — A 43. — R : Geol. Lib. (O.)

BAIN 1

BAIRD, P. D. — "Expeditions to the Canadian Arctic" in : *The Beaver*, Mars, juin et sept. 1949. 9 fig., 2 cartes. — A 21; A 22. — R : Bibl. U. de M. (I. de G.)

BAIRD 1

BAIRD, P. D. et ROBINSON, J. L. — "A Brief History of Exploration and Research in The Canadian Eastern Arctic" in : *Can. Geog. Journal*, Mars 1945, Vol. XXX, No 3, pp. 136-157. 34 fig., 7 cartes. — A 2. — R : Bibl. U. de M. (I. de G.)

BAIRD & ROBINSON 1

BAIRNSTON, George. — "Recollections of the Swans and Geese of Hudson's Bay" in : *Can. Naturalist and Geologist*, Vol. 6, no 5. oct. 1861, pp. 337-344. Reproduit in : *The Zoologist*, Londres, Vol. 20, 1862, pp. 7831-7837. — C 63. — R : Redp. Lib.

BAIRNSTON 1

BALDWIN, W. K. W. — "East Coast of James Bay and Hudson Bay" in : *Arctic Circular*, Vol. 1, no 3, mars 1948, pp. 23-24. Reproduit in : *Annual Report of the National Museum for the Final Year 1947-1948*, Canada, Department of Mines and Resources, Mines Forests and Scientific Services Branch, National Museum of Canada, Bull. No 113, pp. 31-32. Edmond Cloutier, Ottawa 1949. Résumé in : *Polar Record*, Vol. 5, no 40, juil. 1950, pp. 601. — Cd 23; Ce 23. — R : Arct. Inst.

BALDWIN 1

BALDWIN, W. K. W. — Voir Hustich & Baldwin 1, Kranck *et al.* 1.

BALL, Carleton R. — "Scheider's three new Canadian willows (*Salix anamesa*, *S. fullertonensis* and *S. hudsonensis*)" in : *Can. Field-Naturalist*, Ottawa, Vol. 62, n 50, sept.-oct. 1948, pp. 150-152. — C 61. — R : Arct. Inst.

BALL 1

BANCROFT, J. Austen. — *Géologie et ressources naturelles des bassins des Rivières Harricanaw et Nottaway dans le nord-ouest de la Province de Québec*, trad. par M. P. French, Province de Québec, Ministère de la Colonisation, des Mines et des Pêcheries, Bureau des Mines. L. V. Filteau, Québec 1912. 19 pp., 1 carte. Edit. anglaise : *Geology and Natural Resources of the basins of the Harricanaw and Nottaway Rivers, northwestern Quebec*, Department of Colonization, Mines and Fisheries, Bureau of Mines. 16 pp. — Be (Harricana) 14-41; Be (Nottaway) 14-41. — R : Bibl. U. de M. (Géol.)

BANCROFT 1

- BANCROFT, J. Austen. — “Rapport sur la géologie et les ressources naturelles de certaines parties des bassins des rivières Harricanaw et Nottaway, au nord du chemin de fer Transcontinental dans le nord ouest de la Province de Québec” in : *Rapport des opérations minières dans la Province de Québec durant l'année 1912*, Province de Québec, Ministère de la Colonisation, des Mines et des Pêcheries, Bureau des Mines, pp. 14-216, trad. par E. Duhieux. E. Cinq-Mars, Québec 1913. 8 pls, 1 carte h. t.
 Edit. anglaise : “A Report on the Geology and Natural Resources of Certain Portions of the Drainage Basins of the Harricanaw and Nottaway Rivers, to the North of the National Transcontinental Railway in Northwestern Quebec” in : *Report on Mining Operations in the Province de Quebec during the year 1912*, Department of Colonization, Mines and Fisheries, Mines Branch, pp. 131-191. — Be (Harricana) 41-14-61; Be (Nottaway) 41-14-61. — R : Bibl. U. de M. (Géol.)

BANCROFT 2

- BANFIELD, A. W. F. — “The Present Status of North American Caribou” in : *Trans. 14th North Amer. Wildlife Conference*, Wildlife Management Institute, Washington 7, 8 et 9 mars 1949, pp. 477-491. 2 cartes. — A 63. — R : Arct. Inst.

BANFIELD 1

- BANNERMAN, A. — “Governor Bannerman to James Winter” (4 juin 1863), Document No 580, in : *Privy Council, Matter of Boundary . . .*, Vol. III, part VIII, section F, pp. 1521-1522. — A 12. — R : Coll. J. R.

BANNERMAN 1

- BANNERMAN, Harold M. — Voir Gill *et al.* 1.

- BARLOW, Alfred Ernest. — “Geology of the Chibougamau Region, Quebec, Canada”. Résumé in : *Geol. Soc. Amer. Bull.*, Vol. 22, No 4, déc. 1911, pp. 738. — Be (Nottaway) 41. — R : Arct. Inst.

BARLOW 1

- BARLOW, Alfred E. — Voir Faribault & al. 1.

- BARLOW, William Rawson. — “Affidavit of W. R. Barlow, M. D.” (21 mars 1926), Document No 428, in : *Privy Council, Matter of Boundary . . .*, Vol. III, part VIII, section C, pp. 1309-1310. — Ba 71. — R : Coll. J. R.

BARLOW 1a

- BARROW, John, ed. — *The Geography of Hudson's Bay : being the Remarks of Captain W. Coats, in many voyages to that locality, between the year 1727 and 1751, With an Appendix containing extracts from the log of Capt. Middleton on his voyage for the discovery of the Northwest Passage, in H.M.S. “Furnace” in 1741-2.* The Hakluyt Soc., Vol. II, 1852. 147 pp. — C 11; C 21. — R : Redp. Lib.

BARROW 1

BARROW, Sir John. — *Voyages of Discovery and Research within the Arctic Regions, from the Year 1818 to the present time : under the command of the several naval officers employed by sea and land in search of a northwest passage from the Atlantic to the Pacific; with two attempts to reach the North pole.* Harper & Bros, New York 1846. 359 pp., 1 carte h. t. — Cb 21. — R : Arct. Inst.

BARROW 2

BARTHOLOMEW, John and Son. — Voir Burpee 1.

BARTLETT, D. — "Entomological Report" in : *British Schools Exploring Soc., Annual Report, 1948*, pp. 40-43. 1 tableau. Voir Spooner 1. — Bf (Saguenay) 63. — R : Geog. Br. (O.)

BARTLETT 1

BARTLETT, Robert A. — "Servicing Arctic Airbases" in : *Nat. Geog. Mag.*, Vol. LXXXIX (mai 1946), pp. 602-616. 3 fig. 1 carte. — Ca 53. — R : Bibl. U. de M. (I. de G.)

BARTLETT 1a

BATTY, Beatrice. — *Forty-two Years Amongst the Indians and Eskimo-pictures from the life of the Right Reverend John Horden first bishop of Moosonee*, The Religious Tract Society, Londres 1893, 223 pp., 15 fig. 1 carte. — Ce 84. — R : Redp. Lib.

BATTY 1

BEACH, H. H. — *Mechamego Lake Abitibi Territory Quebec, Preliminary Map*, Canada, Department of Mines and Resources, Mines and Geology Branch, Paper 40-4. J. O. Patenaude, Ottawa 1940. 1 carte (pas de texte). — Be (Nottaway) 16-41. — R : Bibl. U. de M. (Géol.)

BEACH 1

BEACH, H. H. — *Michwacho Lake Abitibi Territory Quebec, Preliminary Map*, Canada, Department of Mines and Resources, Mines and Geology Branch, Paper 40-3. J. O. Patenaude, Ottawa 1940. 1 carte (pas de texte). — Be (Nottaway) 16-41. — R : Bibl. U. de M. (Géol.)

BEACH 2

BEAR, Philip. — Voir Campbell 1.

BEAUGRAND-CHAMPAGNE, Aristide. — "Sur le nom de lieu : Labrador" in : *Les Cahiers des Dix*, No 15, Montréal 1950, pp. 10-16. 1 carte. — A 11. — R : Coll. J. R.

BEAUGRAND-CHAMPAGNE 1

BEDARD, A. — "Un voyage dans l'Ungava" in : *Bull. Soc. Géog. Québec*, I : Vol. 13 — No 1 (janv.-fév. 1919), pp. 20-23. II : Vol. 13 — No 3 (mai-juin 1919) pp. 139-141. — Ba (Feuilles) 22; Ba (Payne) 22; Bc (Povungnituk) 22. — R : Bibl. U. de M.

BEDARD 1

BELAND, René. — *La région de la rivière Allard comté d'Abitibi-Est*. Province de Québec, Ministère des Mines, Service de la Carte géologique, Rapport géologique 57. Rédempti Paradis, Québec 1953. 29 pp., 8 planches, 1 carte, 1 carte h. t.

Edit. anglaise : *Allard River Area Abitibi-East County*. Department of Mines, Geological Survey Branch. 26 pp. — Be (Nottaway) 41. — R : Bibl. U. de M. (I. de G.)

BELAND 1

BELAND, René. — *La région du Lac Taibi comté d'Abitibi-Est*, Province de Québec, Ministère des Mines, Service de la Carte Géologique, Rapport géologique 40. Rédempti Paradis, Québec 1950. 21 pp., 8 pls, 1 carte h. t.

Edit. anglaise : *Taibi Lake Area Abitibi-East County*. Department of Mines, Geological Surveys Branch, Geological Report 40. 19 pp. — Be (Nottaway) 41. — R : Bibl. U. de M.

BELAND 2

BELAND, René. — "Le synclinal du lac Wakeham et la fosse du Labrador" in : *Naturaliste Can.*, Vol. LXXVII (Vol. XXI de la 3e série), no 9-10, sept.-oct. 1950, pp. 291-304. 1 carte, 2 fig. — Bf (Grand Piashti) 41; Bf (Romaine) 41. — R : Bibl. Jard. Bot.

BELAND 3

BELAND, René. — *Rapport préliminaire sur la région de la rivière Allard comté d'Abitibi-Est*, Province de Québec, Ministère des Mines, Service de la Carte Géologique, R. P. no 192. Québec 1946. 8 pp., 1 carte.

Edit. anglaise : *Preliminary Report on Taibi Lake area Abitibi East County*, Department of Mines, Bureau of Geological Surveys. — Be (Nottaway) 41. — R : Bibl. U. de M. (Géol.)

BELAND 4

BELANGER, Henri. — "Rapport concernant le levé du plan des rivières St-Nicholas, aux Rapides et aux Outardes, comté de Saguenay" in : *Rapport du ministre des Terres et Forêts de la province de Québec pour les douze mois expirés le 30 juin 1917*, Appendice No 48, pp. 115-117, Le Soleil, Québec, 1917.

Edit. anglaise : "Report on the scaling of rivers St. Nicholas, aux Rapides and aux Outardes, county of Saguenay" in : *Report of the Minister of Lands and Forests of the Province of Quebec for the twelve months ended 30th June 1917*. E. E. Cinq-Mars, Québec 1917. — Bf (Outardes) 11; Bf (Rapides) 11; Bf (St-Nicholas) 11. — R : Bibl. A. L. (Q.)

BELANGER 1

BELANGER, H. — "Rapport sur le levé du plan du bassin des rivières Tse-Sa-Tsu et Savane tributaires de la rivière Péribonca" in : *Rapport du ministre des Terres et Forêts de la province de Qué-*

bec pour les douze mois expirés le 30 juin 1932, Appendice No 22, pp. 144-149. Rédempti Paradis, Québec 1932.

Edit. anglaise : "Traverse of the Tse-Sa-Tsu and Savane Rivers, Basin of the Peribonca" in : *Report of the Minister of Lands and Forests of the Province of Quebec for the twelve months ended 30th June 1933*, pp. 119-121, 1933. — Bf (Saguenay) 11. — R : Bibl. A. L. (Q.)

BELANGER 2

BELANGER, Henri et CHALIFOUX, J.-Adrien — "Etablissement de la ligne séparative des comtés de Chicoutimi et de Saguenay" in : *Rapport du ministère des Terres et Forêts de la province de Québec pour les douze mois expirés le 30 juin 1932*, Appendice No 22, pp. 141-144. Rédempti Paradis, Québec 1932.

Edit. anglaise : "Establishment of 50th parallel of Latitude and of a Meridian Line tying in this Parallel to the County Line Chicoutimi-Saguenay" in : *Report of the Minister of Lands and Forests of the Province of Quebec for the twelve months ended June 30th, 1932*, pp. 117-118. 1933. — Bf (Bet-siamites) 11. — R : Bibl. A. L. (Q.)

BELANGER & CHALIFOUX 1

BELANGER, Henri. — Voir Côté 1, Côté 2, Côté 3, Côté 4, Mill 1, Mill 2, Mill 4.

BELL, Charles N. — *Our Northern Waters; a Report Presented to the Winnipeg Board of Trade Regarding the Hudson's Bay and Strait, Being a Statement of their Resources in Minerals, Fisheries, Timber, Furs, Game and other products. Also Notes on the Navigation of these waters, together with Historical Events and Meteorological and Climatic Data.* The Winnipeg Board of Trade, Winnipeg 1884. 78 pp., 3 cartes h. t. — C 14. — R : Geol. Lib. (O.)

BELL 1

BELL, Hugh P. & MACFARLANE, Constance. — "Biological and Oceanographic Conditions in Hudson Bay. — 10. Marine Algae from Hudson Bay" in : *Contributions to Can. Biology and Fisheries being studies from the biological stations of Can., N. S., Vol. VII, No 3*, pp. 63-69. Toronto 1934. — C 65. — R : Geol. Lib. (O.)

BELL & MACFARLANE 1

BELL, Robert. — "Compte rendu d'une exploration de la partie orientale de la baie d'Hudson" in : *Rapport des Opérations de 1877-78*, Canada, Ministère de l'Intérieur, Commission géologique, partie C. Dawson Bros., Montréal 1878. 42 pp., 9 fig., 1 carte h. t.
Edit. anglaise : "Report of an Exploration of the East Coast of Hudson's Bay 1877" in : *Geological Survey Canada, Report of Exploration and Surveys 1877-78*, Department of the In-

terior, Geological Survey, 33 pp. — Ca 21-31; Cd 21-41; — R : Bibl. U. de M. (Géol.)

BELL 1a

BELL, Robert. — "Evidences of Northeasterly Differential Rising of the Land along Bell River" in : *Bull. Soc. Géog. Québec*, 1893 à 1897, pp. 211-267. 1 fig., 1 photo. — Be (Nottaway) 43. — R : Bibl. U. de M.

BELL 2a

BELL, Robert. — "Evidence of Northeasterly Differential Rising of the Land along Bell River" in : *Geol. Soc. Amer. Bull.*, Vol. 8, 12 mars 1897, pp. 241-250. — Be (Nottaway) 43. — R : McG. Un. (Geol.)

BELL 3a

BELL, Robert. — "Extraits de récentes explorations au sud de la baie d'Hudson" in : *Rapport du ministre des Terres et Forêts de la province de Québec pour les douze mois expirés le 30 juin 1906*, Appendice No 61, pp. 168-169. Charles Pageau, Québec 1906. Edit. anglaise : "Extract on recent explorations to the south of Hudson Bay" in : *Report of the Minister of Lands and Forests of the Province of Quebec for the Twelve Months ending 30th June 1906*, pp. 183-184. — Be 63. — R : Bibl. A. L. (Q.)

BELL 4a

BELL, Robert. — "Notes additionnelles sur la géologie de la côte nord-ouest de la baie d'Hudson" in : *Documents de la Session, Canada*, Vol. XX, no 14, section no 156. pp. 83-89. 1 tableau. Edit. anglaise : "Additional Notes on the Geology of the North-West Coast of Hudson's Bay" in : *Sessional Papers*, pp. 83-90. — Cb 31-41-61. — R : Geol. Lib. (O.)

BELL 5a

BELL, Robert. — "Notes on the Birds of Hudson's Bay" in : *Trans. Royal Soc. Can.*, Vol. 1, 1882, partie IV, pp. 49-54 (section VI). — Ce 63. — R : Bibl. U. de M.

BELL 6a

BELL, Robert. — "Observations sur la côte du Labrador, le détroit et la baie d'Hudson" in : *Rapport des Opérations 1882-83-84*, Canada, Ministère de l'Intérieur, Commission géologique et d'Histoire naturelle et Musée, rapport D. D. Dawson Bros., Montréal 1885. 64 pp., 2 fig. Edit. anglaise : "Observations on the Geology Mineralogy, Zoology and Botany of the Labrador Coast, Hudson's Strait and Bay" in : *Report of Progress 1882-83-84*, Department of the Interior, Natural History Survey and Museum. 66 pp., — Cb 41-61-63-65. — R : Bibl. U. de M. (Géol.)

BELL 7a

BELL, Robert. — "Observations sur la géologie, la minéralogie, la zoologie et la botanique de la côte du Labrador, du détroit et de la baie d'Hudson" Annexe A in : *Documents de la Session*, Canada, Vol. XVIII, no 6, 1885, section no 9, pp. 207-229.
 Edit. anglaise : "Appendix A" in : *Sessional Papers*, pp. 207-228. — Cb 41-43. — R : Geol. Lib. (O.)

BELL 8a

BELL, Robert. — "Outline of the geology of Hudson Bay and Strait" Résumé in : *American Geologist*, Vol. XXIII, 1899, pp. 92-93; in : *Ottawa Naturalist*, Vol. 12, No 10, janv. 1899, pp. 195; et in : *Science*, New Series, Vol. IX, No 212, 20 janv. 1899, pp. 101-102. — C 41. — R : Redp. Lib.

BELL 9a

BELL, Robert. — "Proofs of the Rising of the Land around Hudson Bay" in : *Amer. Jour. of Science*, 4e Série, Vol. I (CLI), 1896, pp. 219-228. Résumé in : *Science*, New Series, Vol. III, No 54, 10 janv. 1896, pp. 53. — C 43. — R : McG. Un. (Geol.)

BELL 10a

BELL, Robert. — "Rapport sur la rivière Nottaway avec une carte de la région 1900", in : *Rapport annuel de la Commission Géologique*, 1900, Vol. XI, partie K. Canada, Ministère des Mines, Commission Géologique, C. H. Parmelee, Ottawa 1909. 12 pp. 1 carte h. t.

Edit. anglaise : "Report on the Geology of the Basin of Nottaway River" in : *Annual Report*, Department of Mines, Geological Survey, S. E. Dawson, Ottawa 1903. 11 pp. — Be (Nottaway) 21-41. — R : Bibl. U. de M. (Géol.)

BELL 11a

BELL, R. — "Recent Explorations around Hudson's Bay" in : *Bull. Soc. Geog. Québec*, Vol. I, No 1 (1880), pp. 30-42. 1 carte. — Ce 21 ; Cd 21 ; Ce 21. — R : Bibl. U. de M.

BELL 12a

BELL, Robert. — "Rising of the land around Hudson Bay" in : *Smithsonian Institution Annual Report*, 1897, pp. 359-367. Government Printing Office, Washington 1898. Résumé : "Proofs of the Rising of the Land around Hudson Bay" in : *American Geologist*, Vol. XVII, janv.-juin 1896, pp. 99. — Ce 43; Cd 43; Ce 43. — R : Redp. Lib.

BELL 13a

BELL, Robert. — "The Geographical Distribution of Forest Trees in Canada" in : *Scottish Geog. Mag.*, Vol. XIII, no 6, juin 1897, pp. 281-296. 6 fig. 1 carte h. t. — A 61. — R : Geol. Lib. (O.)

BELL 14a

BELL, Robert. — "The Geology and Economic Minerals of Hudson Bay and Northern Canada" in : *Trans. Royal Soc. Can.*, Vol. II, 1884, Section IV, pp. 241-245 (1). — A 41. — R : Bibl. U. de M.

BELL 15a

BELL, Robert. — "The Labrador Peninsula" in : *Scottish Geog. Mag.*, Vol. XI, No 7, juil. 1895, pp. 335-361. 7 pls, 1 carte, 2 tableaux. Reproduit en partie in : *Privy Council, Matter of Boundary*, Vol. V, part XVI, Document No 1060, pp. 2653-2654. — A 1. — R : Geol. Lib. (O.)

BELL 16a

BELL, Robert. — "The topography and geology of the Hudson Bay region" in : *Science*, Vol. V, No 112, 27 mars 1885, pp. 256-257. — C 41-43. — R : Geol. Lib. (O.)

BELL 17a

BELLEAU, Henri. — "Les missions de la Baie James" in : *L'Apostolat*, Vol. II, fév. 1940, pp. 46-56. — Ce 84. — R : Sch. S. Jos. (O.)

BELLEAU 1

BELLEFEUILLE, Robert. — "La reproduction des peuplements d'épinette noire dans les forêts du Nord-Québec" in : *The Forestry Chronicle, Toronto*, Vol. XI, No 4, déc. 1935, pp. 323-340. 10 fig., 5 tableaux. Résumé anglais. — Bf 61. — R : Bibl. C. N. R. (O.)

BELLEFEUILLE 1

BELLIN, M. — *Remarques sur la carte de l'Amérique septentrionale*. Paris, 1755. Extraits in : *Privy Council, Matter of Boundary...*, Vol. VIII, part XX, section N, Document No 1435, pp. 3774-3777. — A 11-24. — R : Coll. J. R.

BELLIN 1

BERGERON, Robert. — *Rapport préliminaire sur la région du lac Gérido, Nouveau-Québec*. Province de Québec, Ministère des Mines, Service de la Carte Géologique, Rapport préliminaire No 291. Québec 1953. 7 pp., 1 carte h. t.
Edit. anglaise : *Preliminary Report on lake Gerido Area, New Quebec*. — Ba (Fosse) 41. — R : Bibl. U. de M. (I. de G.)

BERGERON 1

BERGEVIN, André. — "Pour une meilleure politique de conservation de nos forêts québécoises" in : *Actualité Economique*, Vol. XXIV, no 3, (oct. 1948) pp. 539-544. — Bf 61. — R : Bibl. U. de M. (I. de G.)

BERGEVIN 1

BERINS, Jos. — "Governor of Hudson's Bay Company to Earl Bathurst, 8th June, 1815" in : *Hudson Bay Company Records*. Reproduit in : *Privy Council, Matter of Boundary...*, Vol. VIII, part

XX, section VIII, Document N o1563, pp. 4116-4117. — A 12-24-94. — R : Coll. J. R.

BERINS 1

BERNIER, Capt. J. E. — *Report on the Dominion of Canada Government Expedition to the Arctic Islands and Hudson Strait on board the D. G. S. Arctic*. Government Printing Bureau, Ottawa 1910. 529 pp., 184 fig., 11 cartes. — Cb 22. — R : Bibl. Jard. Bot.

BERNIER 1

BERTRAM, G. C. L. — "The Eskimo Population of the Canadian Eastern Arctic" in : *Polar Record*, Vol. 4, no 30, juil. 1945, pp. 282-285. — A 71. — R : Arct. Inst.

BERTRAM 1

BETHELL, Richard & KEATING, Henry S. — "Letter Richard Bethell and Henry S. Keating to the Rt. Hon. H. Labouchère, M.P." in : *Appendices to the Report from the Select Committee on the Hudson's Bay Company, 1857*, Appendix No 9. Reproduit in : *Privy Council, Matter of Boundary...*, Vol. X, Document additionnel No 61, Canada 1, pp. 89-92. — A 12-24-94. — R : Coll. J. R.

BETHELL & KEATING 1

BETHUNE, W. C. — *Canada's Eastern Arctic, Its History, Resources, Population and Administration*. Canada, Department of the Interior, Lands, Northwest Territories and Yukon Branch. J. O. Patenaude, Ottawa 1935. 166 pp., 39 fig., 1 carte h. t. — A 1. — R : Bibl. U. de M. (I. de G.)

BETHUNE 1

BEWLEY, Josh. — "Jos. Bewley, Rupert House, to Governor Simpson", 26 fév. 1835, Document No 1110, in : *Privy Council, Matter of Boundary...*, Vol. VI, part XVII, pp. 2786-2788. — Ba (Koksoak) 21-82-92; Be (Grande) 21-82-94. — R : Coll. J. R.

BEWLEY 1

BIGNELL, F. H. — "Notes of a journey to lake Mistassini" in : *Bull. Soc. Géog. Québec*, Vol. 1, no 4, pp. 13-25 (1885). — Be (Rupert) 21; Bf (Saguenay) 21. — R : Redp. Lib.

BIGNELL 1

BIGNELL, John. — "Appendice No 27" in : *Rapport du Commissaire des Terres de la Couronne de la province de Québec pour les douze mois expirés le 30 juin 1877*, pp. 73-74. Charles-François Langlois, Québec 1877.

Edit. anglaise : "Report of Survey of the Rivers Aux Outardes, Betsiamites, Péribonca, etc." in : *Report of the Commissioner of Crown Lands of the Province of Quebec for the Twelve Months Ended the 30th June 1877*. — Bf (Betsiamites) 11; Bf (Outardes) 11. — R : Bibl. A. L. (Q.)

BIGNELL 1a

BIGNELL, John. — "Appendice No 29" in : *Rapport du Commissaire des Terres de la Couronne de la province de Québec pour les douze mois expirés le 30 juin 1873*, pp. 51-53. La Minerve, Montréal 1873.

Edit. anglaise : "Appendix No 29" in : *Report of the Commissioner of Crown Lands of the Province of Quebec for the 12 Months Ended the 30th June 1873*. — Bf (Manicouagan) 11; Bf (Marguerite) 11; Bf (Pentecôte) 11; Bf (Trinité) 11. — R : Bibl. A. L. (Q.)

BIGNELL 2a

BIGNELL, John. — "John Bignell to Hon. Pierre Fortin, M.P.", 3 mai 1879, Document No 988, in : *Privy Council, Matter of Boundary . . .*, Vol. V, part XII, pp. 2310. — A 12. — R : Coll. J. R.

BIGNELL 3a

BIGNELL, John. — "Rapport de l'expédition de Mistassini" in : *Rapport du Commissaire des Terres de la Couronne de la province de Québec pour les douze mois expirés le 30 juin 1885*, Appendice No 38, pp. 91-100. Charles-François Langlois, Québec 1886. Edit. anglaise : "Report of Mistassini Expedition — 1884-85" in : *Report of the Commissioner of Crown Lands of the Province of Quebec for the Twelve Months Ended the 30th June 1885*, pp. 92-100. 1885. — Be (Rupert) 21; Bf (Saguenay) 21. — R : Bibl. A. L. (Q.)

BIGNELL 4a

BIGNELL, John. — Voir Low *et al*, 1, Gagnon 1.

BINNEY, George. — "Hudson Bay in 1928" in : *Geog. Journal*, Vol. LXXIV, No 1, Juil. 1929, pp. 1-27. Royal Geog. Soc., Londres 1929, 12 fig., 1 carte. — C 1. — R : Geog. Br. (O.)

BINNEY 1

BIRKET-SMITH, Kaj. — "Present Status of the Eskimo Problem" in : *Indian Tribes of Aboriginal America*, Selected Papers of the XXIXth International Congress of Americanists, pp. 8-21. The University of Chicago Press, Chicago 1952. — A 71. — R : Coll. J. R.

BIRKET-SMITH 1

BIRKET-SMITH, Kaj. — *The Eskimos*. Translated from the Danish by W. E. Calvert; Translation revised by C. Daryll Forde; with a foreword by Diamond Jenness, Methuen & Co., London. 1936. 250 pp., 32 pls., 1 carte. — A 71. — R : Arct. Inst.

BIRKET-SMITH 2

BLACK, J. M. — Voir Freeman & Black 1.

BLAIS, Joseph. — "People of The Bay" in : *Rod and Gun In Can.*, Vol. XXXV, No 9, fév. 1934, pp. 9-11 & 22. 6 fig. — C 71. — R : Geol. Lib. (O.)

BLAIS 1

BLAKE, Donald A. W. — *Rapport préliminaire sur la région du lac Waswanipi (moitié est) comté d'Abitibi-Est*, Province de Québec, Ministère des Mines, Service de la carte Géologique, R. P. No 233, Québec 1949. 9 pp., 1 carte h. t.

Edit. anglaise : *Preliminary Report on Waswanipi Lake Area (East Half) Abitibi-East County*, Department of Mines, Geological Surveys Branch. 7 pp. — Be (Nottaway) 41. — R : Bibl. U. de M. (Géol.)

BLAKE 1

BLAKE, Donald A. W. — *Région du lac Waswanipi (moitié est) Comté d'Abitibi-Est*. Province de Québec, Ministère des Mines, Service de la Carte géologique, Rapport géologique 59. Rédempti Paradis, Québec 1953. 25 pp., 8 planches, 1 carte, 1 carte h. t.

Edit. anglaise : *Waswanipi Lake Area (East Half) Abitibi-East County*. Department of Mines, Geological Survey Branch, 23 pp. — Be (Nottaway) 41. — R : Bibl. U. de M. (I. de G.)

BLAKE 2

BLAKE, D. A. W. — Voir Clark & Blake 1.

BLAKE, Henry A. — "Dispatch from Governor Blake to Lord Knutsford" (26th, May, 1888) ; Document No 63 in : *Privy Council, Matter of Boundary . . .*, Vol. II, part IV, section II, pp. 340. — A 12-24. — R : Coll. J. R.

BLAKE 1a

BLAKE, John. — Voir Michelin & Blake 1.

BLAKE, Thomas Lee, MICHELIN, Joseph & CHAULK, Amon. — "Voluntary statement of Thomas L. Blake and Amon Chaulk of Mulligan Bigh, Lake Melville, and Joseph Michelin of Traverspine on the Hamilton River", Document No. 1426, in : *Privy Council, Matter of Boundary . . .*, Vol. VIII, part XX, section II, pp. 3746-3747. — A 64-72. — R : Coll. J. R.

BLAKE & AL. 1

BLANCHARD, Raoul. — "Vieilles routes et Foires de fourrure dans le Nord-Est du Canada français" in : *Revue Trimestrielle Can.*, 19e année no 75 (sept. 1933), pp. 225-241. 1 carte. — Be (Rupert) 82-91; Bf (Saguenay) 82-91. — R : Bibl. U. de M. (I. de G.)

BLANCHARD 1

BLEAKNEY, Sherman. — "Starlings in the Ungava District, Quebec Province" in : *The Canadian Field-Naturalist*, Vol. 67 (No 1), janv.-mars 1953, pp. 44-45. — Ba (Koksoak) 63. — R : Bibl. U. de M.

BLEAKNEY 1

BOAS, Dr. Franz. — "Bemerkungen zur Topographie der Hudsonbai und Hudsonstrasse" in : *Petermanns Mitteilungen*, Vol. 31, 1885, pp. 424-426. 1 carte h. t. — C 43. — R : Arct. Inst.

BOAS 1

BRUET, E. — "Contribution à l'étude de certaines concrétions des lacs et cours d'eaux de l'Amérique du Nord" in : *Bull. Soc. Géol. de France*, 5e série, Vol. 12, nos 1-2-3, 1942, pp. 3-14. 1 pl. — Be (Harricana) 41. — R : Geol. Lib. (O.)

BRUET 1

BRUET, Edmond. — *Le Labrador et le Nouveau-Québec*. Payot, Paris 1949. 344 pp., 25 fig., 12 cartes. — A 1. — R : Bibl. U. de M. (I. de G.)

BRUET 2

BRUET, E. — Voir Potvin 1, Rousseau 5.

BRUNET, Abbé Ovide. — "Michaux and his Journey in Canada" in : *Can. Naturalist*, Vol. 1, 1864, pp. 325-337. 1 carte h. t. — Be (Rupert) 21-61; Bf (Saguenay) 21-61. — R : Geol. Lib. (O.)

BRUNET 1

BRUNET, Abbé Ovide. — *Notice sur les plantes de Michaux et sur son voyage au Canada et à la baie d'Hudson d'après son Journal manuscrit et autres documents inédits*. Bureau de l'Abeille, Québec 1863. 44 p. — Be (Rupert) 21-61; Bf (Saguenay) 21-61. — R : Bibl. U. de M.

BRUNET 2

BRUNET, O. — *Voyage d'André Michaux en Canada depuis le lac Champlain jusqu'à la baie d'Hudson*. Bureau de l'Abeille, Québec 1861. 27 pp. — Be (Rupert) 21-61; Bf (Saguenay) 21-61. — R : Bibl. Arch. (O.)

BRUNET 3

BRYANT, Henry G. — "An Expedition in South-Eastern Labrador" in : *Geog. Jour., Londres*, Vol. XLI, No 4, avril 1913, pp. 340-346. 1 carte. — Bf (Saint-Augustin) 22. — R : Geog. Br. (O.)

BRYANT 1

BRYANT, Henry G. — "An Exploration in Southeastern Labrador" in : *Bull. Geog. Soc. Philadelphia*, Vol. II, No 1, 1913, pp. 1-15. 10 fig. — Bf (Saint-Augustin) 22. — R : Geol. Lib. (O.)

BRYANT 2

BRYCE, George. — *The Remarkable History of the Hudson's Bay Company*. William Briggs, Toronto 1900. 501 pp., 31 fig., 5 cartes. 3e édit., 1910, 503 pp. Pub. aussi à Londres, 1900, par Sampson, Low Marston & Co. — A 24-94. — R : Redp. Lib.

BRYCE 1

BUCKLAND, A. R. — *John Horden Missionary Bishop — A Life on the Shores of Hudson's Bay*. The Sunday School Union, Londres, 7e édition (sans date). 141 pp., 13 fig. — Ce 84. — R : Redp. Lib.

BUCKLAND 1

BUHR, Mrs. W. — "Komatik Trip" in : *Mocassin Telegraph*, janv. 1949, pp. 1-3. 4 fig. — Cb 23. — R : Geog. Br. (O.)

BUHR 1

BUISSON, Arthur. — "Ungava Peninsula". Pub. simultanément in : *Can. Mining Jour.*, Vol. 73, no 8, août 1952, pp. 59-66, (4 fig., 1 carte) et in : *Mining Mag.*, Vol. 87, no 2, août 1952, pp. 73-86, (5 fig., 1 carte). — A 1-42. — R : Geol. Lib. (O.)

BUISSON 1

BURGESS, Gregor. — "Communication from Bersimis" in : *Bull. Soc. Géog. Québec*, 1885, pp. 27-32. — Be (Rupert) 11-21; Bf (Saguenay) 11-21. — R : Redp. Lib.

BURGESS 1

BURGESSE, J. A. — "Jolliet on James Bay" in : *The Beaver*, Outfit 278, déc. 1947, pp. 12-15. 2 fig., 1 carte. — Be (Rupert) 21-24; Bf (Saguenay) 21-24; Ce 21-24. — R : Arct. Inst.

BURGESSE 1

BURGESSE, J. A. — "Montagnais Cross-Bows" in : *The Beaver*, Outfit 274, déc. 1943, pp. 37-39. 4 fig., 1 carte. — A 72. — R : Geog. Br. (O.)

BURGESSE 2

BURGESSE, J. Allan. — "Montagnais-Naskapi Nomenclature" in : *Primitive Man, Washington*, Vol. XVI, Nos 1 et 2, janv.-avril 1943, pp. 44-48. — A 72. — R : Coll. J. R.

BURGESSE 3

BURGESSE, J. A. — "The Montagnais Hunter" in : *The Beaver*, Outfit 273, sept. 1942, pp. 43-45. 6 caricatures. A 72-64. — R : Geog. Br. (O.)

BURGESSE 4

BURGESSE, J. Allan. — "The Spirit Wigwam as Described by Tommie Moar, Pointe Bleue" in : *Primitive Man, Washington*, Vol. XVII, Nos 3 & 4, juil.-oct. 1944, pp. 50-53. — A 72. — R : Coll. J. R.

BURGESSE 5

BURPEE, Lawrence J. — "*An Historical Atlas of Canada*", cartes par John Bartholomew and Son, Ltd. Thomas, Nelson and Sons, Limited, Toronto 1927. 48 pp., 79 cartes. — A 16. — R : Coll. J. R.

BURPEE 1

BURPEE, Lawrence J. — "The Fate of Henry Hudson" in : *Can. Historical Review, Toronto*, Vol. XXI, No 4, déc. 1940, pp. 401-406. — C 21; Ce 24. — R : Geol. Lib. (O.)

BURPEE 2

BURPEE, Lawrence J. — "*The Search for the Western Sea*. The Musson Book Company Ltd, Toronto 1908. Voir part 1, chap. I, II, III, pp. 3-95. 11 fig., 1 carte h. t. — C 24. — R : Bibl. A. L. (Q.)

BURPEE 3

BURWASH, L. T. — *The Eskimo, Their Country and its Resources*, Manuscrit dactylographié, 1927. 88 pp., 77 fig. — Cd 71; Ce 71. — R : Geog. Br. (O.)

BURWASH 1

BURWASH, L. T. — *The Eskimo, Their Country and Its Resources, The Diary*, Manuscrit dactylographié, 1931. 37 pp., 51 fig. — Cd 71; Ce 71. — R : Geog. Br. (O.)

BURWASH 2

BUTLER, John W. Jr. — "Boulder Beach Cusps, Lake Olga, Quebec" in : *Amer. Jour. of Science*, New Haven, 5e Ser., Vol. XXXIII, no 198, juin 1937, pp. 442-453. 1 fig., 1 diag., 1 carte. — Be (Not-taway) 43. — R : McG. Univ. (Geol.)

BUTLER 1

CABOT, William B. — *In Northern Labrador*. John Murray, London 1912. 292 pp., 75 fig., 2 cartes h. t. — Ba (George) 22. — R : Arct. Inst.

CABOT 1

CABOT, William B. — "Labrador and Why one goes there" in : *Appalachia*, Boston, Vol. XII, 1911, pp. 254-262, 6 fig. — A 11-72. — R : Geog. Br. (O.)

CABOT 2

CALKINS, H. A. — Voir Curran & Calkins 1.

CALVERT, W. E. — Voir Birket-Smith 2.

CAMERON, Max. — *Quebec-Canoe Trip from Lake Mistassini to Rupert House via Marten and Rupert Rivers*. Manuscrit dactylographié, 4 pp., 2 cartes h. t. Sans date. — Be (Rupert) 23. — R : Geog. Br. (O.)

CAMERON 1

CAMERON, Austin W. et MORRIS, William A. — "The Mammals of the Lake Mistassini and Lake Alanel Regions, Quebec" in : *Annual Report of the National Museum of Canada for the Fiscal Year 1949-50*, Canada, Department of Resources and Development, Natural Museum of Canada, Bulletin No 123, pp. 120-130. Ottawa 1951. — Be (Rupert) 63. — R : Arct. Inst.

CAMERON & MORRIS 1

CAMPBELL, Bruce. — *Where the High Winds Blow*. Ill. par Philip Bear. Charles Scribner's Sons, New York 1946. 215 pp. 36 fig. Edit. française : *Au pays des grands vents. 5 ans chez les Esquimaux*, Trad. par C. du Ramier, Hachette, Paris 1947. 274 pp. — Cb 22; Ce 22; Cd 22. — R : Redp. Lib.

CAMPBELL 1

CAMSELL, Charles. — "The Unexplored Areas of Continental Canada" in : *Geog. Journal*, Vol. 48, no 3, sept. 1916, pp. 248-257. — A 2. — R : Redp. Lib.

CAMSELL 1

- CANADA. — "An Act to enlarge the Representation of the People of this Province in Parliament" in : *Statute of Canada*, 16 Vict. (1853), cap. 152. Reproduit en partie in : *Privy Council, Matter of Boundary...*, Vol. VIII, part XX, section VII, Document No 1494, pp. 3996-3997. — A 13. — R : Coll. J. R.

CANADA 1

- CANADA. — *Consolidated Statutes of Lower Canada*, (1860), Cap. 75. Reproduit en partie in : *Privy Council, Matter of Boundary...*, Vol. VIII, part XX, section IV, Document No 1495, pp. 3998-3999. — A 13. — R : Coll. J. R.

CANADA 2

- CANADA. — "Minutes of Proceeding and Evidence No. 6" in : *Special Joint Committee of the Senate and the House of Commons Appointed to Continue and Complete the Examination and Consideration of the Indian Act*, 21 mars 1947, pp. 241-304. Edmond Cloutier, Ottawa 1947. — A 72. — R : Coll. J. R.

CANADA 3

- CANADA. — "Minutes and Proceedings No. 9" in : *Special Joint Committee of the Senate and the House of Commons Appointed to Continue and Complete the Examination and Consideration of the Indian Act*, pp. 385-464 (28 mars 1947). Edmond Cloutier, Ottawa 1947. — A 72-84. — R : Coll. J. R.

CANADA 4

- CANADA. — *Order in Council (Dominion) of the 18th December 1897, establishing provisional district in the unorganized portions of Canada*. P.C. No 3388 — Vol. VIII, part XX, section VII, Document No 1500, pp. 4012-4013. — A 13. — R : Coll. J. R.

CANADA 5

- CANADA. — *Sessional Paper No. 65*, Vol. XLV, No 23, 1911. Reproduit en partie in : *Privy Council, Matter of Boundary...*, Vol. VIII, part XX, section IV, Document No 1498, pp. 4004-4010. — A 12. — R : Coll. J. R.

CANADA 6

Statue of Canada, 61 Vic. 3 (1898). Reproduit in — *Privy Council, Matter of Boundary...*, Vol. 1, partie II, Document No 43, pp. 246-247. — A 12. — R : J. R.

CANADA 7

- CANADA. — *Statute of Canada 2, George V, Chap. 45*. Reproduit in : *Privy Council, Matter of Boundary...*, Vol. 1, partie II, Document No 44, pp. 248-249. — A 12. — R : Coll. J. R.

CANADA 8

- CANADA. — *The Parliamentary Representation Amendment Act of 1855, Statute of Canada*, 18 Vic., cap. 76. Assented to 19th May,

1855. Reproduit en partie in : *Privy Council, Matter of Boundary...*, Vol. VIII, part XX, section VII, Document No 1501, pp. 4014. — A 13. — R : Coll. J. R.

CANADA 9

CANADA, Commissioner of Crown Lands. — "The County of Tadoussac" in : *Report of the Commissioner of Crown Lands of Canada for the Year 1856*, pp. 15-16. Stewart Derbyshire & George Desbarats, Toronto 1857. 1 carte h. t. — Bf 1. — R : Bibl. A. L. (Q.)

CANADA 1c

CANADA, Conseil Privé. — *Report of the Committee of the Honourable the Privy Council (Dominion) approved by His Excellency on the 2nd October, 1895*. Reproduit en partie in : *Privy Council, Matter of Boundary...*, Vol. VIII, part XX, section VII, Document No 1499, pp. 4010-4011. — A 13. — R : Coll. J. R.

CANADA 2c

CANADA, Department of Agriculture, Science Service, Division of Entomology. — "Field Notes on the Butterflies of Knob Lake, Northern Quebec" in : *Contribution No 2788*, pp. 7-9. — Ba (Fosse) 63. — R : Aret. Inst.

CANADA 1a

CANADA, Department of Justice. — *Labrador Boundary Maps*. Pub. sans date ni nom d'éditeur. 35 cartes. — A 12-16. — R : Geog. Br. (O.)

CANADA 1j

CANADA, Department of Marine and Fisheries. — *Handbook of Indians of Canada*, Supplement to the 10th Annual Report of the Department of Marine and Fisheries, 1912. C. H. Parmelea, Ottawa 1913. 632 pp., 1 carte h. t. Réimpression de la partie du livre de F. W. Hodge : *Handbook of American Indians*, se rapportant au Canada. — A 71-92. — R : Coll. J. R.

CANADA 1m

CANADA, Department of Mines and Resources, Mines and Geology Branch Bureau of Mines. — "Ore Dressing and Metallurgical Investigation No. 759" in : *Investigations in Ore Dressing and Metallurgy July-December 1938*. Pub. no 797. J. O. Patenaude, Ottawa 1940. pp. 87-111. — Be (Nottaway) 42. — 42. — R : Bibl. U. de M. (Géol.)

CANADA 2m

CANADA, Department of Mines and Resources, Mines and Geology Branch, Bureau of Mines. — "Ore Dressing and Metallurgical Investigation No. 784" in : *Investigations in Ore Dressing Metallurgy, July to December, 1939*. Pub. no 806. Edmond

Cloutier, Ottawa 1941. pp. 81-89. — Be (Nottaway) 42. —
R : Bibl. U. de M. (Géol.)

CANADA 3m

CANADA, Department of Mines and Resources, Surveys and Engineering
Branch, Hydrographic and Map Service. — *Sailing Directions
for the Hudson Bay Route From the Atlantic Ocean to Chur-
chill Harbour*. J. O. Patenaude, Ottawa 1940 (2d edit.)
119 pp., 1 fig., 1 carte. — Cb 43-53 ; Ce 43-53. — R : Bibl.
U. de M. (I. de G.)

CANADA 4m

CANADA, Department of Mines and Technical Survey, Geographical Branch.
— "Canada — Mean Annual Temperature in degrees Fah-
renheit Four Feet Above Ground" carte in : *Arctic, Vol. 2,*
No 1, mai 1949, pp. 76. — A 16-32. — R : Arct. Inst.

CANADA 5m

CANADA, Department of Resources and Development, Northern Administra-
tion and Lands Branch. — *Settlements and Trading Posts of
of the Northwest Territories and Northern Quebec*. Manuscrit
dactylographié de 8 pp., fév. 1953. — A 82. — R : Bibl.
T. N. O. (O.)

CANADA 6m

CANADA, Department of the Interior. — *Interior Report on the Eastern Arctic
Expedition 1932*, 64 pp. 1 carte. — Cb 22 ; Cd 22 ; Ce 22. —
R : Bibl. T. N. O. (O.)

CANADA 1i

CANADA, Department of the Interior, National Development Bureau. —
Quebec — Canoe Trip from Lake Mistassini (238 miles).
Manuscrit miméographié, 19 mars 1937, 2 pp., 1 carte h.t. —
Be (Nottaway) 92 ; Be (Rupert) 92 ; Bf (Saguenay) 92. —
R : Coll. J. R.

CANADA 2i

CANADA, Department of the Interior, National Development Bureau. —
*Quebec, Canoe Trip — Oskelaneo to Lake Chibougamau and
Lake Mistassini. (208 miles)*. Manuscrit miméographié, 19
mars 1937, 5 pp., 1 carte h.t. — Be (Nottaway) 92 ; Be
(Rupert) 92. — R : Coll. J. R.

CANADA 3i

CANADA, Ministère de l'Intérieur, Office du Développement National. —
La région de Chibougamau, Ses richesses et son avenir. Ot-
tawa 1929. 22 pp., 1 carte, 1 carte h. t.
Edit. anglaise — *The Chibougamau District, Natural Resources
and Development*, Department of the Interior, National De-
velopment Bureau. 21 pp. — Be (Nottaway) 14. — R : Geog.
Br. (O.)

CANADA 4i

CANADA, Ministère de l'Intérieur. — *Les ressources naturelles du Québec*, Ottawa 1924. Voir chapitre X, pp. 119-127. 1 fig.

Edit. anglaise : *Natural Resources of Quebec*, Department of the Interior 1923. — A 14. — A : Bibl. U. de M. (I. de G.)

CANADA 5i

CANADA, Ministère du Service Naval. — "Identification et classement d'une collection de spécimens provenant des eaux de la baie d'Hudson, don du Rév. W. G. Walton, missionnaire à Fort-George, P.Q." in : *Cinquante-troisième rapport annuel de la Direction des pêcheries, Ministère du Service Naval, pour l'année 1919*, Appendice no 2, pp. 62-64. Thomas Mulvey, Ottawa 1920.

Edit. anglaise : "Identification and classification of a collection of Specimens of Hudson's Bay Water, gift of Rev. W. G. Walton, missionary at Fort George, P.Q." in : *Fifty-third Annual Report of the Department of Fisheries for the year 1919*. — Cd 65. — R : Bibl. U. de M.

CANADA 1s

CANADA, Department of Transport, Air Services Branch, Division of Meteorological Services of Canada. — *Canadian Polar Year Expeditions 1932-1933*. Vol. 1. — Meteorology. J. O. Patenaude, Ottawa 1940. 452 pp. 5 fig., 1 diag., 6 cartes. — Cb 32. — R : Bibl. T. N. O. (O.)

CANADA 1t

CANADA, Department of Transport, Air Services Branch, Meteorological Division. — *Meteorology of the Canadian Arctic*, Canada 1944. 83 pp. 7 tables, 18 fig., 1 carte. — A 3. — R : U. de M. (I. de G.)

CANADA 2t

CANADA, Ministère des Travaux Publics. — "Mémoire sur les Régions du Lac Saint-Jean et du Saguenay, ainsi que sur les travaux exécutés, en voie d'exécution et projetés, à différents endroits dans ces régions, accompagnés de notes sur la navigation de cette baie, etc., etc." Annexe No 8, in : *Rapport sur les Travaux Publics, 1868-1882*, pp. 343-446. Ottawa 1882. — A 1. — R : Coll. J. R.

CANADA 3t

CARLETON, Sir Guy. — Voir Grande-Bretagne 3, Grande-Bretagne 4. Grande-Bretagne 6, Grande-Bretagne 10.

CARON, Abbé Ivanhoé. — *Journal de l'expédition du Chevalier de Troyes à la baie d'Hudson en 1686*. La compagnie de "L'Eclairon", Beauceville 1918. 136 pp., 1 carte h. t. — Ce 24. — R : Redp. Lib.

CARON 1

CARPENTER, George H. — "Arctic Flight — Bush Flyers Playing Big Role in Progress" in : *The Gazette*, Montréal, 26 sept. 1952, pp. 2. 2 fig. — A 93. — R : Coll. J. R.

CARPENTER 1

CARPENTER, George H. — "Arctic Flight-Economy of Natives Badly Upset By Caribou Dearth-Fate Unsure" in : *The Gazette*, 22 sept. 1952, pp. 2. 2 fig. — A 71-72. — R : Coll. J. R.

CARPENTER 2

CARPENTER, George H. — "Arctic Flight — Forest Seen From Air Has Disquieting Note" in : *The Gazette*, Montréal, 29 sept. 1952, pp. 2. 2 fig. — A 61-7. — R : Coll. J. R.

CARPENTER 3

CARPENTER, George H. — "Arctic Flight — Getting Away From Chubb Crater Proved Serious Trial to Pilots" in : *The Gazette*, Montréal, 17 sept. pp. 2. 2 fig. — Bc 93-23. — R : Coll. J. R.

CARPENTER 4

CARPENTER, George H. — "Arctic Flight — Great Meteoric Crater Is Not New to Eskimos" in : *The Gazette*, Montréal, 16 sept. 1952, pp. 2. 2 fig. — Bc 43. — R : Coll. J. R.

CARPENTER 5

CARPENTER, George H. — "Arctic Flight — Hazards Make Northern Flight Venture for Serious Planning" in : *The Gazette*, Montréal, 24 sept. 1952, pp. 2. 2 fig. — A 93. — R : Coll. J. R.

CARPENTER 6

CARPENTER, George H. — "Arctic Flight — North Holds Surprises In Folk one Encounters" in : *The Gazette*, Montréal, 18 sept. 1952. 1 fig. — C 73. — R : Coll. J. R.

CARPENTER 7

CARPENTER, George H. — "Arctic Flight — Oblate Mission Head at Koar-tak Most Unforgettable Person Met" in : *The Gazette*, Montréal, 22 sept. 1952, pp. 2. 1 fig. — Cb 84. — R : Coll. J. R.

CARPENTER 8

CARPENTER, George H. — "Arctic Flight — People from Montreal, Ottawa, E. T. Are Met" in : *The Gazette*, Montréal, 19 sept. 1952, pp. 2. 1 fig. — C 73. — R : Coll. J. R.

CARPENTER 9

CARPENTER, George H. — "Arctic Flight — Perimeter of Province Circled in Three Weeks" in : *The Gazette*, Montréal, 15 sept. 1952. pp. 2. 1 carte. — Bc 24 ; Bf (Manicouagan) 24 ; C 24. — R : Coll. J. R.

CARPENTER 10

CARPENTER, George H. — "Arctic Flight — Sept Isles Landing Took Luck and Skill" in : *The Gazette*, Montréal, 25 sept. 1952, pp. 2. 2 fig. — Bf (Manicouagan) 66. — R : Coll. J. R.

CARPENTER 11

CARPENTER, George H. — "Arctic Flight — Source of Miseries Are Being Overlooked" in : *The Gazette*, Montréal, 23 sept. 1952, pp. 2. 2 fig. — A 84. — R : Coll. J. R.

CARPENTER 12

CARPENTER, George H. — "Arctic Flight — Vast Province Fairly Bristles With Promises of Great Future" in : *The Gazette*, Montréal, 27 sept. 1952, pp. 2. 2 fig. — A 9-14. — R : Coll. J. R.

CARPENTER 13

CARPENTER, George H. — "Nascopies Turn to Art As Game, Fowl Vanish" in : *The Gazette*, Montréal, 8 avril 1953, pp. 17. 3 fig. — A 72. — R : Bibl. Mun.

CARPENTER 14

CARPENTER, George H. — "Northern Natives Utterly Confused by Vote" in : *The Gazette*, Montréal, 22 août 1953, pp. 2. 5 figures. — Cd 71-72. — R : Bibl. U. de M. (I. de G.)

CARPENTER 15

CARR, W. K. — "Ungava Crater from the Air" in : *Sky and Telescope*, Cambridge, Vol. XI, No 3, janv. 1952, pp. 61-62. 1 carte, 1 fig. — Bc 43. — R : Coll. J. R.

CARR 1

CARROLL, Campbell. — "Chibougamau : gold or potatoes ?" in : *Can. Business*, Vol. 23, no 6, juin 1950, pp. 42 et 72. — Be (Nottaway) 9-24. — R : Bibl. H.E.C.

CARROLL 1

CARROLL, John. — "The Eastmain Experiment in Reconnaissance Mapping" in : *Can. Surveyor*, Vol. VII, no 10, oct. 1942, pp. 2-11. 1 carte. — Be 11. — R : Bibl. U. de M. (I. de G.)

CARROLL 1a

CARTER, H. Dyson. — *Sea of Destiny*, Greenberg, New York 1940. 236 pp., 15 fig., 1 diagramme, 3 cartes. — C 24. — R : Redp. Lib.

CARTER 1

CASGRAIN, E. — "Appendice No 30" in : *Rapport du Commissaire des Terres de la Couronne de la province de Québec pour les douze mois expirés le 30 juin 1873*. pp. 54-62. La Minerve, Montréal 1873.

Edit. anglaise : "Appendix No 30" in : *Report of the Commissioner of Crown Lands of the Province of Quebec for the 12 Months Ended the 30th June 1873*. — Bf (Betsiamites) 11 ; Bf (Outardes) 11. — R : Bibl. A. L. (Q.)

CASGRAIN 1

CAYLEY, Edward. — "Up the River Moisie" in : *Trans. of the Litterary and Historical Society of Quebec, New Series, Part 1, 1863, pp. 75-91.* 3 cartes, 1 tableau d'observations météorologiques. — Bf (Moisie) 21. — R : Bibl. U. de M.

CAYLEY 1

CHALIFOUX, J.-Adrien. — Voir Bélanger & Chalifoux 1.

CHAMBERLIN, J. Lockwood. — Voir Edwards & Chamberlin.

CHAMBERS, E. T. D. — *The Ouananiche and its Canadian Environment*, Harper & Bros. New York 1896. 357 pp., 15 fig. — Be (Rupert) 21-66-72 ; Bf (Saguenay) 21-66-72. — R : Bibl. U. de M.

CHAMBERS 1

CHAMPOUX, Roger. — "Le redoutable Ungava visité une seconde fois en quarante-deux ans" in : *La Presse*, Montréal, 13 oct. 1947, pp. 3 & 7. 5 fig. — Ba (George) 22. — R : Coll. J. R.

CHAMPOUX 1

CHAPIN, Miriam. — "Researchists Bare Wildlife Secrets Locked in Remote Wilderness" in : *The Christian Science Monitor*, Boston, 6 janv. 1949, pp. 9. 2 fig., 1 carte. — Ba (Payne) 23 ; Be (Kogaluk) 23. — R : J. R.

CHAPIN 1

CHAPPELL, Lieut. Edward. — *Narrative of a Voyage to Hudson's Bay in His Majesty's Rosamond containing some account of the North-Eastern Coast of America and of the tribes inhabiting that remote region.* Pub. avec un avertissement de Edward Daniel Clarke. J. Mawman, Londres 1817. 9 fig., 1 carte. Cb 21. — R : Bibl. St-Sulp.

CHAPPELL 1

CHAULK, Amon. — Voir Blake *et al.* 1.

CHITTY, Dennis. — "Canadian Arctic Wild Life Enquiry" in : *Jour. of Animal Ecology*, Vol. 7, No 2, nov. 1938, pp. 381-394. 4 tableaux, 4 cartes. — A 63. — R : Geol. Lib. (O.)

CHITTY 1

CHITTY, Dennis. — "Canadian Arctic Wild Life Enquiry, 1937-38" in : *Jour. of Animal Ecology*, Vol. 8, No 2, nov. 1939, pp. 247-260. 3 tableaux, 4 cartes. — A 63. — R : Geol. Lib. (O.)

CHITTY 2

CHITTY, Dennis. — "Canadian Arctic Wild Life Enquiry, 1938-39" in : *Jour. of Animal Ecology*, Vol. 9, No 2, nov. 1940, pp. 227-242. 3 tableaux, 4 cartes. — A 63. — R : Geol. Lib. (O.)

CHITTY 3

CHITTY, Denis et CHITTY, Helen. — "Canadian Arctic Wild Life Enquiry, 1939-1940" in : *Jour. of Animal Ecology*, Vol. 10, No 2, nov. 1941, pp. 184-203. 1 fig., 6 diag., 3 tableaux, 4 cartes. — A 63. — R : Geol. Lib. (O.)

CHITTY & CHITTY 1

CHITTY, Dennis et ELTON, Charles. — "Canadian Arctic Wild Life Enquiry, 1935-36" in : *Jour. of Animal Ecology*, Vol. 6, No 2, nov. 1937, pp. 368-385. 4 cartes, 3 tableaux. — A 63. — R : Geol. Lib. (O.)

CHITTY & ELTON 1

CHITTY, Dennis et NICHOLSON, Mary. — "Canadian Arctic Wild Life Enquiry, 1940-41" in : *Jour. of Animal Ecology*, Vol. II, No 2, nov. 1942, pp. 270-287. 4 fig., 3 tableaux, 4 cartes. — A 63. — R : Geol. Lib. (O.)

CHITTY &
NICHOLSON 1

CHITTY, Helen. — "Canadian Arctic Wild Life Inquiry, 1943-49 ; With a Summary of Results Since 1933" in : *Journal of Animal Ecology*, Vol. 19, no 2, nov. 1950, pp. 180-193. 24 cartes, 3 tableaux. — A 63. — R : Arct. Inst.

CHITTY la

CHITTY, Helen. — Voir Chitty & Chitty 1.

CHRISTIE, H. R. — "Northern Limits of East Canadian Trees in Relation to the Climate" in : *Forestry Quarterly*, Vol. XI, No 1, mars 1913, pp. 64-66. — A 61-31. — R : Geol. Lib. (O.)

CHRISTIE 1

CHRISTY, Miller, ed. — *The voyages of Captain Luke Foxe of Hull, and Captain Thomas James of Bristol, in Search of a Northwest Passage, in 1631-32 ; with narratives of the earlier northwest voyages of Frobisher, Davis, Waymouth, Hall, Knight, Hudson, Button, Gibbons, Bylot, Baffin, Hawkrige and Others.* Edited with Notes and an introduction by Miller Christy, F. L. S. 2 vols. 681 pp., 2 figs, 3 cartes h.t. The Hakluyt Soc., Vol. 89, Londres 1894. — C 21. — R : Redp. Lib.

CHRISTY 1

CLAPHAM, Sir John. — Voir Rich 1.

CLARE, John. — "Iron in the Land of Cain" in : *MacLean's Magazine*, July 1, 1947, pp. 13 et 51. 1 fig., 1 carte. — Ba (Fosse) 42. — R : Bibl. U. de M. (I. de G.)

CLARE 1

CLARIG, Prosper. — Voir Gagnon 1.

CLARK, G. N. — Voir Rich 3.

CLARK, T. H. et BLAKE, D. A. W. — "Ordovician Fossils from Waswanipi Lake, Quebec" in : *Can. Field-Naturalist*, Vol. 66, No 5, sept.-oct. 1952, pp. 119-121. 1 carte. — Be (Nottaway) 41. — R : Arct. Inst.

CLARK & BLAKE 1

CLARKE, Alured. — "Proclamation Dividing the Province of Lower Canada into Counties and Electoral Districts" in : *The Quebec Gazette*. 24 mai 1792. Reproduit in : *Privy Council, Matter of Boundary...*, Vol. VIII, part XX, section VII, Document No 1492, pp. 3991-3993. — A 13. — R : Coll. J. R.

CLARKE 1

CLARKE, Edward Daniel. — Voir Chappell 1.

CLARKE, Small. — "Hudson's Bay Company's Statement of the Right and Title of the Crown of England and of the Company's Rights under its Charter, 4th March, 1699" in : *Hudson Bay Company's Record*. Reproduit in : *Privy Council, Matter of Boundary...*, Vol. VIII, part XX, section VII, Document No 1513, pp. 4037-4041. — A 24. — R : Coll. J. R.

CLARKE la

CLAVEAU, Jacques. — *Geology of the Wakeham-Forget Lakes Region, North Shore, Gulf of St. Lawrence*, Thèse de Ph. D., Université de Toronto, 1944. 148 pp., 52 fig., 3 cartes h.t. — Bf (Grand Piashti) 41 ; Bf (Romaine) 41. — R : Univ. Tor.

CLAVEAU 1

CLAVEAU, Jacques. — *La région de la rivière Iserhof comté d'Abitibi-Est*, Province de Québec, Ministère des Mines, Service de la Carte Géologique, Rapport géologique 49. Rédempti Paradis, Québec 1951. 54 pp., 8 pls, 1 carte h.t.

Edit. anglaise : *Iserhoff River Area Abitibi-East County*, Department of Mines, Geological Surveys Branch, Geological Report 49. 47 pp. — Be (Nottaway) 41. — R : U. de M.

CLAVEAU 2

CLAVEAU, Jacques. — *La région du Lac Wakeham comté de Saguenay*, Province de Québec, Ministère des Mines, Service de la Carte Géologique, Rapport géologique 37. Rédempti Paradis, Québec 1949. 57 pp., 18 pls, 2 fig., 2 cartes h.t.

Edit. anglaise : *Wakeham Lake Area Saguenay County*, Department of Mines, Geological Surveys Branch, Geological Report 37. 58 pp. — Bf (Grand Piashti) 41 ; Bf (Romaine) 41. — R : Bibl. U. de M.

CLAVEAU 3

CLAVEAU, Jacques. — "La fosse du lac Wakeham, précurseur de la fosse Labradorienne" in : *Annales de l'Acfas*, Vol. 15, section 3, no

6, pp. 69-71. — Bf (Grand Piashti) 41 ; Bf (Romaine) 41.
R : Geol. Lib. (O.)

CLAVEAU 4

CLAVEAU, Jacques. — "Northern Abitibi Quebec — Fracture Zones and Mineral Possibilities" in : *Can. Mining Jour.* Vol. 69, no 4, avril 1948, pp. 71-82. 5 fig. 6 cartes. — Be (Harricana) 41 ; Be (Nottaway) 41. — R : Geol. Lib. (O.)

CLAVEAU 5

CLAVEAU, Jacques. — *Rapport préliminaire sur la région de la rivière Iserhoff comté d'Abitibi-Est*, Province de Québec, Ministère des Mines, Service de la Carte Géologique, R. P. no 197. Québec 1946. 14 pp., 2 cartes.

Edit. anglaise : *Preliminary Report on Iserhoff River Area Abitibi-East County*, Department of Mines, Geological Surveys Branch. 12 pp. — Be (Nottaway) 41. — R : Bibl. U. de M. (Geol.)

CLAVEAU 6

CLAVEAU, Jacques. — *Rapport préliminaire sur la région du lac Wakeham, comté de Saguenay*. Province de Québec, Ministère des Mines, Division de la carte géologique, R. P. no 181. Québec 1943. 13 pp., 1 carte.

Edit. anglaise : *Preliminary Report on Wakeham Lake Area Saguenay County*, Department of Mines, Division of Geological Surveys. 12 pp. — Bf (Grand Piashti) 41 ; Bf (Romaine) 41. — R : Bibl. U. de M. (Geol.)

CLAVEAU 7

CLAVEAU, Jacques. — *Rapport préliminaire sur la région du lac Waswanipi (moitié ouest) comté d'Abitibi-Est*, Province de Québec, Ministère des Mines, Service de la Carte Géologique, R. P. No 217, Québec 1948. 18 pp., 1 carte h. t. — Be (Nottaway) 41. — R : Bibl. U. de M. (Geol.)

CLAVEAU 8

CLAVEAU, Jacques. — *Région de la Rivière Romaine Supérieure comté de Saguenay*, Province de Québec, Ministère des Mines, Service de la Carte Géologique, Rapport géologique 8. Rédempti Paradis, Québec 1949. 40 pp., 20 fig., 1 cart eh. t.

Edit. anglaise : *Upper Romaine River Area Saguenay County*, Department of Mines, Geological Surveys Branch, Geological Report 38. 35 pp. — Bf (Romaine) 41. — R : Bibl. U. de M.

CLAVEAU 9

CLAVEAU, J. — *Région du lac Waswanipi (moitié ouest) comté d'Abitibi-Est*. Province de Québec, Ministère des Mines, Service de la Carte géologique, Rapport géologique 58. Rédempti Paradis, Québec 1953. 33 pp., 8 planches, 1 carte h. t.

Edit. anglaise : *Waswanipi Lake Area (West Half) Abitibi-*

East County. Department of Mines, Geological Survey Branch, 31 pp. — Be (Nottaway) 41. — R : Bibl. U. de M. (I. de G.)

CLAVEAU 10

CLAVEAU, Jacques. — "Region of the North Shore of the St. Lawrence — Its Location, Accessibility, Geology and Mineral Occurences" in : *Can. Mining Jour.*, Vol. 67, No 6, juin 1946. pp. 625-633. 8 fig., 5 cartes. — Bf 11-41-42. — R : Geol. Lib. (O.)

CLAVEAU 11

CLAVEAU, Jacques. — "The Area from Forgues Lake to Johan Beetz, North Shore of the St. Lawrence" in : *Can. Mining Jour.*, Vol. 64, No 11, nov. 1943, pp. 725-730. 2 cartes. — Bf (Petit Piashti) 41. — R : Geol. Lib. (O.)

CLAVEAU 12

CLAVEAU, Jacques. — "Wakeham Lake Area Saguenay County — Preliminary Report" in : *Can. Mining Jour.*, Vol. 65, No 3, mars 1944, pp. 147-150. 1 tableau, 1 carte. — Bf (Corneille) 41; Bf (Grand Piashti) 41; Bf (Romaine) 41. — R : Geol. Lib. (O.)

CLAVEAU 13

CLOUTIER, Henri. — "Du lac St-Jean au lac Mattagami" in : *L'Actualité Economique*, Montréal, 15e année, Vol. 2, No 5, mars 1940, pp. 447-456. — Be (Nottaway) 9-14-62. — R : Bibl. U. de M.

CLOUTIER 1

CLOUTIER, Henri ptre. — "Le royaume de Matagami" in : *Relations*, Montréal. Vol. VII, No 75, mars 1947, pp. 76-79, 1 carte. — Be (Nottaway) 62. — R : Bibl. U. de M.

CLOUTIER 2

COATES, Donald F. — "Mapping the North", in : *Can. Geog. Jour.*, Vol. XLIII, no 2 (août 1951), pp. 58-69. 27 fig., 1 carte. — Ce 15. — R : Bibl. U. de M.

COATES 1

COATS, R. H. — "Memorandum by Dominion Statistician on Canadian Census Return for the Labrador Peninsula", 16 mars 1926, Document No. 1422, in : *Privy Council, Matter of Boundary...*, Vol. VIII, part XX, Section I, pp. 3727-3735. 1 carte — A 7. — R : Coll. J. R.

COATS 1

COATS, W. — Voir Barrow 1.

(COCHRAN, R. E.). — "That Labrador Iron Ore" in : *Engineering and Mining Jour.*, vol. 149, no 11, nov. 1948, pp. 88-92. 8 figs, 1 carte. — Ba (Fosse) 9-42; Bf (Moisie) 91. — R : McG. Un. (Geol.)

COCHRAN 1

- COLEMAN, A. P. — "Extent and Thickness of the Labrador Ice-Sheet" in : *Bull. Geol. Soc. Amer.*, Vol. 31 (June 30, 1920), pp. 319-328. 3 cartes. — A 43. — R : Bibl. U. de M. (Geol.)

COLEMAN 1

- COLEMAN, A. P. — "Lake Ojibway : Last of the Great Glacial Lakes" in : *Annual Report of the Ontario Bureau of Mines*, Toronto, Vol. XVIII, 1909, partie 1, pp. 284-293. 1 carte. — Be (Harricana) 43; Be (Nottaway) 43. — R : Bibl. U. de M. (Geol.)

COLEMAN 2

- COLEMAN, A. P. — *La partie nord-est du Labrador et le Nouveau Québec*, Canada, Ministère des Mines, Commission Géologique, Mémoire 124. F. A. Ackland, Ottawa 1922, 82 pp., 10 pls, 2 cartes h. t. Edit. anglaise : *Northeastern Part of Labrador and New Quebec*, Department of Mines, Geological Survey, 1921. 68 pp. — Ba 41-43. — R : Bibl. U. de M. (Geol.)

COLEMAN 3

- COLEMAN, A. P. — "Mining Possibilities in Labrador" in : *Can. Mining Journal*, Vol. 45, No 36, 5 sept. 1924 pp. 868-870. 3 fig., 1 carte. — A 42. — R : Redp. Lib.

COLEMAN 4

- COLLINS, W. H. — "The Nottaway Sheet" in : *Can. Mining Journal*, Vol. 48, no 6, 11 fév. 1927, pp. 117. — Be (Broadback) 42; Be (Harricana) 42; Be (Nottaway) 42. — R : Redp. Lib.

COLLINS 1

- COLLINS, W. H. — "Timiskaming Sub. Province (with an introduction by C. K. Leith)" in : *Bull. Geol. Soc. Amer.*, Vol. 48, oct. 1937, pp. 1427-1458. 1 fig. — Be 41. — R : Bibl. U. de M. (Geol.)

COLLINS 2

- COMEAU, N. A. — "La Géographie Physique de la partie nord de la province de Québec" in : *Bull. Soc. Géog. Québec*, Vol. 1, no 3, pp. 17-25. — Be (Rupert) 11. — R : Geol. Lib. (O.)

COMEAU 1

- CONKLIN, Edwin P. — "Regional Quebec" in : *The Storied Province of Quebec*, Vol. I, pp. 343-362. Dominion Publishing Co., Toronto 1931. — A 11. — R : Bibl. U. de M.

CONKLIN 1

- COOKE, H. C. — "Exploration des sources du Broadback au nord-ouest de la province de Québec" in : *Rapport sommaire de la Commission géologique du Ministère des Mines pour l'année civile 1912*, Canada, pp. 338-342. J. de L. Taché, Ottawa 1914. Edit. anglaise : "An Exploration of the Headwaters of the Broadback or Little Nottaway River, Northwestern Quebec" in : *Geological Survey Canada, Summary Report*, 1912, pp.

337-341. C. E. Parmelea, Ottawa 1914. — Be (Broadback) 11-22. — R : Bibl. U. de M. (Geol.)

COOKE 1

COOKE, H. C. — "Land and Sea on the Cambrian Shield in Precambrian Time" in : *Amer. Jour. of Science*, Vol. XXVI, No 154, oct. 1933, pp. 428-441 et No 155, nov. 1933, pp. 457-474. 7 cartes. — A 41. — R : Geol. Lib. (O.)

COOKE 2

COOKE, H. C. — "Some Stratigraphic and Structural Features of the Pre-Cambrian of Northern Quebec" in : *Jour. Geol.*, Part I : Vol. XXVII, no 2, fév.-mars 1919, pp. 65-78, 2 fig; part II : no 3, avril-mai 1919, pp. 180-203; part III : no 4, mai-juin 1919, pp. 263-275; part IV : no 5, juil.-août 1919, pp. 367-382. 1 fig., 1 diag., 2 tableaux, 11 cartes. — Be 41; Bf (Saguenay) 41. — R : Geol. Lib. (O.)

COOKE 3

COOKE, H. C. — "Sources du Broadback et du Nottaway dans le nord-ouest de la province de Québec in : *Rapport Sommaire de la Commission Géologique du Ministère des Mines pour l'année civile 1915*, pp. 161-162, Canada, Ministère des Mines, Commission Géologique. J. de L. Taché, Ottawa 1917.

Edit. anglaise : "Headwaters of the Broadback and Nottaway Rivers, Northwestern Quebec" in : *Summary Report for the Calendar Year 1915*, Department of Mines, Geological Survey, pp. 170-172. 1916. — Be (Broadback) 11; Be (Nottaway) 11. — R : Bibl. U. de M. (Geol.)

COOKE 4

COOKE, H. C. — "Studies of the Physiography of the Canadian Shield" in : *Trans. Royal Soc. Can.* : I — *Mature Valleys of the Labrador Peninsula*, 3rd Series, Vol. XXIII, section IV, mai 1929, pp. 91-120; II — *Glacial Depression and Post-Glacial Uplift*, 3rd Series, Vol. XXIV, section IV, mai 1930, pp. 51-87. 3 cartes, 2 diag.; III — *The pre-Pliocene physiographies, as inferred from the geologic record*, 3rd Series, Vol. XXV, section IV, mai 1931, pp. 127-180. 1 carte. — A 43. — R : Bibl. U. de M.

COOKE 5

COOL, Leon D. — Voir Eklund & Cool 1.

COOPER, John M. — "Field Notes on Northern Algonkian Magic" in : *Proc. of the Twenty-Third International Congress of Americanists*, pp. 513-518. New York 1930. 1 carte. — Be 72; Bf (Saguenay) 72. — R : Geol. Lib. (Q.)

COOPER 1

COOPER, John M. — "Is the Algonquian Family Hunting Ground System Pre-Columbian?" in : *Amer. Anthropologist*, Menasha, N. S.

Vol. 41, no 1, janv.-mars 1939, pp. 66-90. — Be 72. — R : Geol. Lib. (O.)

COOPER 2

COOPER, John M. — *The Northern Algonquian Supreme Being*. The Catholic University of America, Anthropological Series, No 2. The Catholic University of America, Washington 1934. 78 pp. — A 72. — R : Geol. Lib. (O.)

COOPER 3

COOPER, Patrick Ashley et MACAULEY, R. H. H. — *Trading Into Hudson's Bay*. A narration of the visit of Patrick Ashley Cooper Thirtieth Governor of The Hudson's Bay Company to Labrador Hudson Strait and Hudson Bay in the Year 1934; from the Journal of R. H. H. Macauley, Hudson's Bay Company, Winnipeg 1934. 108 pp., 95 fig., 1 carte. — C 22 — R : Arct. Inst.

COOPER & MACAULEY 1

COOPER, Patrick Ashley. — Voir Hudson's Bay Co. 3.

COTE, Georges. — "Rapport annuel du surintendant du service des Arpentages" in : *Rapport du ministre des Terres et Forêts de la province de Québec pour les douze mois expirés le 30 juin 1931*, Appendice No 23, Rédempti Paradis, Québec 1931. Voir pp. 132-138, le rapport de Joncas et Malouin; pp. 138-144, le rapport de J.-M. Roy; pp. 145-147, le rapport de Henri Bélanger; pp. 147-154, le rapport de J.-F. Fafard; pp. 166-168, le rapport de Louis Giroux; et pp. 185-193, le rapport de Henri Bélanger. Edit. anglaise : "Annual Report of Director of Surveys Branch" in : *Report of the Minister of Lands and Forests of the Province of Quebec for the twelve months ended 30th June 1931*, publ. 1932. Voir. pp. 110-113, le rapport de Joncas et Malouin; pp. 113-117, le rapport de J.-M. Roy; pp. 118-119, le rapport de H. Bélanger; pp. 119-123, le rapport de J. F. Fafard; pp. 132-133, le rapport de Louis Giroux; et pp. 144-150, le rapport de Henri Bélanger. — Be (Broadback) 11; Be (Harricana) 11; Be (Nottaway) 11; Be (Rupert) 11; Bf (Betsiamites) 11; Bf (Manicouagan) 11; Bf (Outardes) 11; Bf (Saguenay) 11. — R : Bibl. A. L. (Q.)

COTE 1

COTE, Georges. — "Rapport sur les opérations du service des Arpentages pour les douze mois expirés le 30 juin 1928" in : *Rapport du Ministre des Terres et Forêts de la province de Québec pour les douze mois expirés le 30 juin 1928*, Appendice No 22. L.-Amable Proulx, Québec 1928. Voir pp. 95-97, le rapport de J.-M. Roy (1 carte h. t.) pp. 97-98, le rapport de Arthur Massé; pp. 107-111, le rapport de J.-F. Fafard; pp. 151-154, le rapport de Henri Bélanger; et pp. 154-156, le rapport de Paul Joncas.

Edit. anglaise : "Report covering the operations of the Surveys Branch for the twelve months ended June 30th, 1928" in : *Report of the Minister of Lands and Forests of the Province of Quebec for the twelve months ended 30th June 1928*. Voir pp. 84-85 le rapport de J.-M. Roy; pp. 85-86 le rapport de Arthur Massé; pp. 92-85 le rapport de J.-F. Fafard; pp. 117-119 le rapport de Henri Bélanger; et pp. 119-120 le rapport de Paul Joncas. — Be (Harricana) 11; Be (Nottaway) 11; Bf (Manicouagan) 11; Bf (Outardes) 11; Bf (Saguenay) 11; Bf (Trinité) 11. — R : Bibl. A. L. (Q.)

COTE 2

COTE, Georges. — "Rapport sur les opérations du service des Arpentages pour les douze mois expirés le 30 juin 1929" in : *Rapport du Ministre des Terres et Forêts de la province de Québec pour les douze mois expirés le 30 juin 1929*, Appendice No 23. Rédempti Paradis, Québec 1929. Voir pp. 96-98 le rapport de J.-M. Roy; pp. 102-112 le rapport de Louis Giroux; et pp. 139-147 le rapport de Henri Bélanger.

Edit. anglaise : "Report covering the operations of the Surveys Branch for the fiscal year ending June 30th, 1929" in : *Report of the Minister of Lands and Forests of the Province of Quebec for the twelve months ended 30th June 1929*. Voir pp. 85-86 le rapport de J. M. Roy; pp. 89-95 le rapport de Louis Giroux; et pp. 110-114, le rapport de Henri Bélanger. — Be (Nottaway) 11; Bf (Manicouagan) 11; Bf (Outardes) 11; Bf (Saguenay) 11. — R : Bibl. A. L. (Q.)

COTE 3

COTE, Georges. — "Rapport sur les opérations du service des Arpentages pour les douze mois expirés le 30 juin 1930" in : *Rapport du Ministre des Terres et Forêts de la province de Québec pour les douze mois expirés le 30 juin 1930*, Appendice No 23, Rédempti Paradis, Québec 1930. Voir pp. 109-110 le rapport de J.-M. Roy; pp. 110-116 les rapports de Joncas et Malouin; et pp. 116-121 le rapport de Henri Bélanger.

Edit. anglaise : "Report covering the operations of the Surveys Branch for the fiscal year ending June 30th, 1930" in : *Report of the Minister of Lands and Forests of the Province of Quebec for the twelve months ended June 30th, 1930*, Pub. en 1931. Voir pp. 99-100, le rapport de J. M. Roy; pp. 100-104, les rapports de Joncas et Malouin; pp. 104-108, le rapport de Henri Bélanger. — Be (Harricana) 11; Be (Nottaway) 11; Be (Rupert). — R : Bibl. A. L. (Q.)

COTE 4

COTTER, James L. — "The Eskimos of Eastmain" in : *The Beaver*, part 1 : Outfit 260, No 3, déc. 1929, pp. 301-306, 8 fig.; par t2 :

Outfit 260, No 4, mars 1930, pp. 362-365, 3 fig. — Ce 71. — R : Geog. Br. (O.)

COTTER 1

COWIE, Isaac. — *The Company of Adventurers*. A narrative of seven years in the service of the Hudson's Bay Company during 1867-1874 on the Great Buffalo Plains, with historical and biographical notes and comments. William Briggs, Londres 1913. 515 pp., 42 fig. — Cb 21. — R : Redp. Lib.

COWIE 1

CREPIEUL, Père de. — "Journal" in : *The Jesuit Relations and Allied Documents*, Vol. LIX, Relations 1673 et 1674. Reproduit en partie in : *Privy Council, Matter of Boundary...*, Vol. VI, part XVII, Document No 1165, pp. 2999-3001. — Bf (Saguenay) 21-72. — R : Coll. J. R.

CREPIEUL 1

CRONE, S. R. — "Mistassiny in Winter" in : *The Beaver*, Outfit 272, déc. 1941, pp. 46-47. 6 fig. — Be (Rupert) 17. — R : Aret. Inst.

CRONE 1

CROUSSE, Nellis M. — "The Jesuits and the Overland Routes to the Northern Sea", Chap. V, pp. 139-168, in : *Contributions of the Canadian Jesuits to the Geographical Knowledge of New France 1632-1675*. Thèse de Ph. D., Faculty of the Graduate School, Cornell University, Juin 1924. 2 cartes h. t. — Be 21; Bf (Saguenay) 21. — R : Coll. J. R.

CROUSSE 1

CUERRIER, J. P. — Voir Préfontaine et Cuerrier 1, Rousseau & Cuerrier 1.

CURRAN, Wm. Tees, et ADAMS, Dr. Horace P. — *Glimpses of North-Eastern Canada*. The Cambridge Corp. Ltd, Montréal. 45 pp., 85 fig., 1 carte h. t. — Be (Eastmain) 22; Cd 22; Ce 22. — R : Redp. Lib.

CURRAN & ADAMS 1

CURRAN, W. Tees et CALKINS, H. A. — *In Canada's Wonderful Northland*. G. P. Putnam's Sons, New York et Londres, 1917. 344 pp., 60 fig., 1 carte. — Cd 22; Ce 22. — R : Bibl. U. de M.

CURRAN & CALKINS 1

DAGENAIS, Pierre. — "Géographie du Nouveau-Québec" in : *Bull. de la Chambre de Commerce*, Montréal, oct. 1948 (50e année, 10e numéro), pp. 33-39. 1 fig. — A 1. — R : Bibl. U. de M. (I. de G.)

DAGENAIS 1

DAGENAIS, Pierre. — "Le Nouveau Québec, Esquisse géographique" in : *Notre Temps*, Montréal, 25 sept. 1948, pp. 5. — A 1. — R : Coll. J. R.

DAGENAIS 2

- DAGENAIS, Pierre. — *Rapport préliminaire d'une expédition dans l'Ungava*. Manuscrit dactylographié de 75 pp. 1945. — Ba (Koksoak) 23; Bd (Richmond) 23; C 23. — R : Bibl. U. de M. (I. de G.)

DAGENAIS 3

- DALL, W. H. — "Report of the Mollusks Collected by L. M. Turner at Ungava Bay, North Labrador, and from the Adjacent Arctic Seas" in : *Proc. of the United States National Museum*, Washington, Vol. IX, 1886, pp. 202-208. — Ca 65. — R : Geol. Lib. (O.)

DALL 1

- D'AUTEUIL, M. — "French Memoirs, 1719-1720, Relating to the Limits of Hudson's Bay under the Treaty of Utrecht". Extracts from two memoirs of Mr. d'Auteuil, respecting the limits of Hudson's Bay, 1719-1720" in : *Can. Archives*, C 11 E., Vol. 2, pp. 143-161. Reproduit en partie in : *Privy Council, Matter of Boundary...*, Vol. VIII, part XX, section VIII, Document No 1544, pp. 4083-4085. — A 12-24-94. — R : Coll. J. R.

D'AUTEUIL 1

- DAVID, R. P. C.-E. — "Les Montagnais du Labrador et du Lac Saint-Jean" in : *Congrès International des Américanistes*, XV^e Session, Québec 1906, Vol. I, pp. 205-211. Dussault & Proulx, Québec 1907. — A 72. — R : Coll. J. R.

DAVID 1

- DAVIDSON, Daniel Sutherland. — *Snowshoes*, Vol. VII, des *Memoirs of the Amer. Philosophical Soc.*, The Amer. Philosophical Soc., Philadelphia 1937. 207 pp., 52 fig., 15 cartes. — 71-72. — R : Coll. J. R.

DAVIDSON 1

- DAVIDSON, V. M. — "Biological and Oceanographic Conditions in Hudson Bay. — 5. The Plankton Diatoms in Hudson Bay" in : *Contributions to Can. Biology and Fisheries being studies from the biological stations of Can.*, N. S., Vol. VI, No 26, pp. 495-509. Toronto 1931. 1 fig., 12 cartes. — C 65. — R : Geol. Lib. (O.)

DAVIDSON 1a

- DAVIES, W. H. A. — "Notes on Ungava Bay and its vicinity" in : *Trans. of the Litterary and Historical Society of Quebec*, Vol. IX, no 2 (1854), pp. 119-137. — Ca 11. — R : Bibl. U. de M.

DAVIES 1

- DAWSON, Samuel Edward. — "Labrador" in : *North America*, Vol. I, Canada & Newfoundland, Stanford's Compendium of Geography and Travel (New Issue) Chap. XXI, pp. 633-659. Edward Stanford, Londres 1897. 1 fig. Réédité et Augmenté par Henry

M. Ami in 2e edit., 1945, Chap. XI, "The Province of Quebec", pp. 402-436. 7 fig. — A 1. — R : Bibl. A. L. (Q.)

DAWSON 1

DE CAZES, P. — "La frontière nord de la province de Québec" in : *Trans. Royal Soc. Can.* 1885, Vol. III, partie I. pp. 89-99 (section IX). — A 12-24. — R : Bibl. U. de M.

DE CAZES 1

DE COURVAL, L. P. — "Extrait du rapport du lever des rivières Etamamiou et Darby, comté de Saguenay" in : *Rapport du Commissaire des Terres de la Couronne de la province de Québec pour les douze mois expirés le 30 juin 1893*, Appendice No 45, pp. 81. Charles-François Langlois, Québec 1893.

Edit. anglaise : "Extract from the report of the Sealing of the river Etamamiou and Darby, county of Saguenay" in : *Report of the Commissioner of Crown Lands of the Province of Quebec for the twelve months ending 30th June 1893*. — Bf (Darby) 11; Bf (Etamamiou) 11. — R : Bibl. A. L. (Q.)

DE COURVAL 1

DE COURVAL, L. P. — "Rapport d'inspection du lever de la rivière Mingan, comté de Saguenay" in : *Rapport du Commissaire des Terres de la Couronne de la province de Québec pour les douze mois expirés le 30 juin 1893*, Appendice No 44, pp. 80. Charles-François Langlois, Québec 1893.

Edit. anglaise : "Report on the Inspection of the sealing of river Mingan, county of Saguenay" in : *Report of the Commissioner of Crown Lands of the Province of Quebec for the twelve months ending 30th June 1893*. — Bf (Mingan) 11. — R : Bibl. A. L. (Q.)

DE COURVAL 2

DEFFONTAINES, Pierre. — Voir Brouillette 1.

DE LA CHEVROTIERE, C. C. — Voir Mill 3, Mill 5.

DELAND, A. N. — *Rapport préliminaire sur la région du lac Surprise comté d'Abitibi*. Province de Québec. Ministère des Mines, Service de la Carte Géologique, Rapport préliminaire No 292. Québec 1954. 13 pp., 1 carte h. t.

Edit. anglaise : *Preliminary Report on lake Surprise Area Abitibi East County*. — Be (Nottaway) 41. — R : Bibl. U. de M. (I. de G.)

DELAND 1

DELANGLEZ, Jean. — "Document : The Voyage of Louis Jolliet to Hudson Bay in 1679" in : *Mid-America*, Chicago, Vol. 26, (N. S., Vol. 15) No 3, juil. 1944, pp. 221-250. — Be (Rupert) 21; Bf (Saguenay) 21. — R : Coll. J. R.

DELANGLEZ 1

DELANGLEZ, Jean, S. J. — "The Voyage to Hudson Bay" chap. VIII in : *Life and Voyages of Louis Jolliet (1645-1700)*, pp. 149-176. Institute of Jesuit History, Chicago 1948. Voir aussi Appendice A : "Voyage de Jolliet à la baie d'Hudson" par Jacques Rousseau, pp. 253-257 (1 carte).

L'édit. française : "Voyage à la baie d'Hudson", chap. VIII, in : *Louis Jolliet vie et voyages (1645-1700)*, pp. 245-281 est remaniée et augmentée. Institut d'Histoire de l'Amérique française, édit. Granger, Montréal 1950. 2 cartes. Pas d'appendice de Jacques Rousseau. — Be (Rupert) 24; Bf (Saguenay) 24. — R : Coll. J. R.

DELANGLEZ 2

DELANGLEZ, Jean. — Voir Jolliet 1.

DENIS, Bertrand D. — "Geological Sketch and Metallic Mineral Deposits of the Province of Quebec" in : *Can. Mining Journal*, Vol. 69, No 10 oct. 1948, pp. 127-135. 12 fig — A 42. — R : Bibl. U. de M. (I. de G.)

DENIS 1

DENIS, B.-T. — Voir Ross *et al.* 1.

DENIS Léo G. — Voir Marr & Denis 1.

(DENIS T. C.). — *Extraits de rapports sur le district d'Ungava récemment annexé à la province de Québec et constituant le Nouveau-Québec*, Province de Québec, Ministère de la Voirie et des Mines ; 1ère édit. : 1. Cinq-Mars, Québec 1913 ; 2e édit. : E. Cinq-Mars, Québec 1915 ; 3e édit. : Rédempti Paradis, Québec 1929. 231 pp., 10 fig., 1 carte h. t.

Edit. anglaise : *Extracts from Reports on the District of Ungava Recently Added to the Province of Quebec Under the Name of the Territory of New Quebec*, Department of Roads and Mines, Mines Branch. — A 1. — R : Bibl. U. de M. (I. de G.)

DENIS 1a

DENIS, T. C. — Voir Dresser & Denis 1, Dresser & Denis 2, Dresser & Denis 3.

DENMARCK, D. E. — "James Bay Beaver Conservation" in : *The Beaver*, Outfit 279, sept. 1948, pp. 38-43. 6 fig., 1 carte. — Ce 64; Be 64. — R : Aret. Inst.

DENMARCK 1

DERY, Dr. D. A. — "Preliminary Report on the Winter Diet of the Willow Ptarmigan, in Northern Quebec" in : *Rapport Annuel, Société Provancher, d'Histoire Naturelle*, 1945, pp. 77-81. 1 fig. — A 36. — R : Redp. Lib.

DERY 1

DIONNE, N.-E. — "II — Chouart et Radisson" in : *Trans. Royal Soc. Can.*, Vol. XII, 1894, section 1, pp. 29-48 (11). — A 21-24. — R : Bibl. U. de M.

DIONNE 1

- DIONNE, N.-E. — *Chouart et Radisson, suivi de : Hollandais et Français en Amérique 1609-1674*. Galerie historique V. Laflamme & Proulx, Québec 1910. 212 pp. — C 24. — R : Coll. J. R.
DIONNE 2
- DOBBS, Arthur. — *Account of the countries adjoining to Hudson's Bay, in the northwest part of America : containing a description of their lakes and rivers, the nature of the soil and climates, and their methods of commerce, etc. showing the benefit to be made by settling colonies, and opening a trade in these parts, whereby the French will be deprived in a great measure of their traffics in furs, and the communication between Canada and Mississipi be cut off. With an abstract of Captain Middleton's journal, and observations upon his behaviour during his voyage, and since his return*. J. Robinson, Londres 1744. 211 pp., 1 carte h. t. — Ba 1; Bb 1; Be 1; Bd 1; Be 1. — R : Redp. Lib.
DOBBS 1
- DOBBS, George. — "Wild Reindeer Steaks" in : *The Standard*, Montréal, 22 janv. 1949, pp. 5. 2 fig. — A 64. — R : Coll. J. R.
DOBBS 1a
- DORCHESTER, Guy Carleton, Lord. — Voir Grande-Bretagne 3, Grande-Bretagne 4, Grande-Bretagne 6, Grande-Bretagne 10.
- DOSCO. — *Labrador Iron Ore*. Manuscrit dactylographié, 1941. Confidentiel. — Ba (Fosse) 42. — R : Bibl. Mines (Q.)
DOSCO 1
- DOUGLAS, Frederick H. — "A Naskapi Painted Skin Shirt" in : *Denver Art Museum, Department of Indian Art, Material Culture Notes*, No 10, juin 1939, pp. 38-43. Miméo. 2 fig., 1 pl. — A 72. — R : Geol. Lib. (O.)
DOUGLAS 1
- DOUGLAS, George Vibert. — *A Flight across the Northeastern Part of the Ungava Peninsula 18th-22nd April 1948*. Manuscrit dactylographié. 26 pp., 8 fig. — Ba 23-43; Bb 23-43; Bf 23-43. — R : Arct. Inst.
DOUGLAS 1a
- DOUGLAS, G. Vibert. — "Région de Bruneau territoire d'Abitibi" in : *Rapport annuel du Service des Mines de Québec pour l'année 1936*. Province de Québec, Ministère des Mines et des Pêcheries, Service des Mines, Partie B, pp. 41-67. Rédempti Paradis, Québec 1937. 11 fig., 2 pls, 1 carte h. t.
Edit. anglaise : "Bruneau Township and Surrounding Area, Abitibi District" in : *Annual Report of the Quebec Bureau of Mines for the calendar year 1936*, Department of Mines and Fisheries, Bureau of Mines, part B, pp. 23-36. — Be (Nottaway) 41. — R : Bibl. U. de M. (I. de G.)
DOUGLAS 2a

DOUGLAS, G. Vibert. — "The Structure of Ungava" in : *Trans. Royal Soc. Can.* 3rd Series, Vol. XLIII, 1949, section N, pp. 53-55. 1 fig., 1 carte. — A 41. — R : Bibl. U. de M.

DOUGLAS 3a

DOUGLAS, G. Vibert et DOUGLAS, Mary C. V. — *Ungava (New Québec) and Interior of Labrador*, 1949. Manuscrit dactylographié 3 vols, 496 pp., 231 fig., et cartes. — A 1. — R : Arct. Inst.

DOUGLAS & DOUGLAS 1

DOUGLAS, Gilean & MACGREGOR, Bob. — "Diamond Rush in Canada" in : *Can. Mining Journal*, Gardenvale, Vol. 73, No 1, Janvier 1952, pp. 63-64, 2 fig. — Be (Nottaway) 42-24. — R : Bibl. U. de M. (Geol.)

DOUGLAS & MACGREGOR 1

DOUGLAS, Mary C. V. — Voir Douglas & Douglas 1.

DOUGLAS, R. & WALLACE, J. N. — *Twenty Years of York Factory 1694-1714 — Jérémie's Account of Hudson Strait and Bay*. Translated from the French edition of 1720 with notes and introduction by R. Douglas and J. N. Wallace. Thorburn and Abbot, Ottawa 1926. 42 pp., 4 fig., 3 cartes. — C 24-94 — R : Redp. Lib.

DOUGLAS & WALLACE 1

DOUTT, J. Kenneth. — "A Review of the Genus Phoca" in : *Annals of the Carnegie Museum*, Vol. XXIX, 1942, pp. 61-125. 26 pls, 3 fig., 3 tableaux, 5 cartes, 1 carte h. t. — Bd (Nastapoka) 63. — R : Arct. Inst.

DOUTT 1

DOUTT, J. Kenneth. — "The Expedition to Hudson Bay" in : *Carnegie Magazine*, Vol. XII, no 8, janv. 1939, pp. 227-236. 6 fig., 2 cartes. Bd (Nastapoka) 22; Bd (Richmond) 22; Cd 22; Ce 22. — R : Arct. Inst.

DOUTT 2

DOZOIS, L. O. R. — *Narrative Report of L. O. R. Dozois June-Sept., 1944 Astronomical Determinations in Ungava, Quebec, and Patricia District, Ontario*. Manuscrit dactylographié. Canada, Department of Mines and Resources, Geodetic Survey, 23 pp., 12 fig., 1 carte. — A 11. — R : Bibl. U. de M. (I. de G.)

DOZOIS 1

DRAPER, William H. — "Extracts from Evidence of Hon. William H. Draper, C. B., before same Committee", 28 mai 1857, (ordered to be printed 17th Aug., 1857), Document No 871, in : *Privy Council, Matter of Boundary...*, Vol. V, part XIII, pp. 2290-2292. — A 12-94. — R : Coll. J. R.

DRAPER 1

DRAPER, W. H. — "Letter Addressed by Mr. Chief Justice Draper to Her Majesty's Secretary of State for the Colonies, bearing date 6th May 1857, together with a Copy of the Memorandum therein referred to" in : *Appendices to the Report from the Select Committee on the Hudson's Bay Company, 1857*. Reproduit in : *Privy Council, Matter of Boundary...*, Vol. X, Document additionnel No 3, (Canada), pp. 73-81. — A 12-24-94. — R : Coll. J. R.

DRAPER 2

DRAPER, W. H. — "Paper Delivered in by Mr. Chief Justice Draper, 28 May, 1857, Relative to Canadian Boundaries" in, in : *Appendices to the Report from the Select Committee on the Hudson's Bay Company, 1857*. Reproduit in : *Privy Council, Matter of Boundary...*, Vol. X, Document additionnel No 4 (Canada), pp. 83-86. — A 12-24-94. — R : Coll. J. R.

DRAPER 3

DRESSER, John A. et DENIS, T. C. — "L'Ungava ou Nouveau-Québec in : *La géologie de Québec*, Province de Québec, Ministère des Mines, Vol. II, Rapport géologique, No 20, pp. 268-295, Rédempti Paradis, Québec 1946. 3 cartes.

Edit. anglaise : "Ungava or New Quebec" in : *Geology of Quebec*, Vol. II, Department of Mines, Geological Report 20, pp. 227-249. 1944. — A 41-15. — R : Bibl. U. de M. (Geol.)

DRESSER & DENIS 1

DRESSER, John A. et DENIS, T. C. — "Région Waswanipi-Chibougamau" in : *La géologie de Québec*, Province de Québec, Ministère des Mines, Vol. II, Rapport géologique 20, pp. 146-184. Rédempti Paiadis, Québec 1946. 3 cartes, 1 carte h. t.

Edit. anglaise : "Waswanipi-Chibougamau Area" in : *Geology of Quebec*, Vol. II, Department of Mines, Geological Report 20, pp. 124-154. — Be (Broadback) 15-41; Be (Harri-cana) 15-41; Be (Nottaway) 15-41. — R : Bibl. U. de M. (Geol.)

DRESSER & DENIS 2

DRESSER, John A. et DENIS, T. C. — "Ungava ou Nouveau-Québec" in : *La géologie de Québec*, Province de Québec, Ministère des Mines, Vol. III, Rapport géologique 20, pp. 3-77, Rédempti Paradis, Québec 1951. 2 cartes, 1 pl.

Edit. anglaise : "Ungava or New Quebec" in : *Geology of Quebec*, Vol. III, Department of Mines, Geological Report 20, pp. 2-67. 1949. — A 42. — R : Bibl. U. de M. (Geol.)

DRESSER & DENIS 3

DRUMMOND, Robert Norman. — *A Traverse of The Romaine River to Establish Ground Control for The Interpretation of Aerial Photographs*, McGill University, M.S. Thesis presented to the Fa-

culty of Graduate Studies and Research, août 1950. 173 pp., 67 fig. et cartes, 9 tableaux. — Bf (Romaine) 11-43-61. — R : Arct. Inst.

DRUMMOND 1

DRUMMOND, R. Norman, MCKAY, Ian A., HARE, F. Kenneth. — "Investigations in the Boreal Forest of Labrador-Ungava 1948-51" Résumé in : *Abstract of Paper*, International Geographical Union, XVIIth international geographical Congress, pub. no 6. Washington 1952, pp. 22. — A 61. — R : Bibl. U. de M. (Geol.)

DRUMMOND & AL. 1

DUBERGER, C. C. — "Extrait du rapport d'arpentage de la rivière au Bouleau, comté de Saguenay" in : *Rapport du Commissaire des Terres de la Couronne de la province de Québec pour les douze mois expirés le 30 juin 1893*, Appendice No 38, pp. 73. Charles-François Langlois, Québec 1893.

Edit. anglaise : "Extract from the report of the scaling of the River au Bouleau, county of Saguenay" in : *Report of the Commissioner of Crown Lands of the Province of Quebec for the twelve Months ending 30th June 1893*. — Bf (Bouleau) 1. — R : Bibl. A. L. (Q.)

DUBERGER 1

DUBERGER, C. C. — "Extrait du rapport d'arpentage d'une partie de la rivière Jupitagan, dans le comté de Saguenay" in : *Rapport du Commissaire des Terres de la Couronne de la province de Québec pour les douze mois expirés le 30 juin 1893*, Appendice No 30, pp. 60. Charles-François Langlois, Québec 1893.

Edit. anglaise : "Extract from the report of the scaling of the river Jupitagan, county of Saguenay" in : *Report of the Commissioner of Crown Lands of the Province of Quebec for twelve Months ending 30th June 1893*. — Bf (Jupitagan) 1. — R : Bibl. A. L. (Q.)

DUBERGER 2

DUFRESNE, Cyrille. — "A Study of the Kaniapiskau System in the Burnt Creek-Goodwood Area New Quebec and Labrador, Newfoundland". Thèse de Ph. D. University McGill, Department of Geological Sciences, avril 1952. 211 pp., 9 tableaux, 22 pls, 9 cartes, 1 carte h. t. — Ba (Fosse) 41-42. — R : Univ. McG (Geol.)

DUFRESNE 1

DUGAST, G. — "Notes historiques sur la Baie d'Hudson" in : *Revue Canadienne*, 3e série, Tome I (XXIV), juil. 1888, pp. 451-455 et sept. 1888, pp. 589-600. — Cb 24; Ce 24; Cd 24; Ce 24. — R : Bibl. U. de M.

DUGAST 1

- DULIEUX, E. — “Rapport sur une exploration dans la région des lacs Chibougamau, Doré, David et Asinichibastat” in : *Opérations minières dans la Province de Québec pour l'année 1908*, Province de Québec, Département de la Colonisation, des Mines et des Pêcheries, pp. 52-87. Charles Pageau, Québec 1908. 13 fig., 4 cartes.
 Edit. anglaise : “Report on an exploration, in the region of Lakes Chibougamau, Doré, David and Asinichibastat” in : *Mining Operations in the Province of Quebec for the year 1908*, pp. 50-83. — Be (Nottaway) 22-41-42; Bf (Saguenay) 22-41-42. — R : Bibl. U. de M. (Geol.)

DULIEUX 1

- DULIEUX, E. — “The Chibogomou Region, Province of Quebec” in : *Jour. Can. Mining Inst.*, Vol. XII (1909), pp. 184-194. Montréal 1910. 4 pls. — Be (Nottaway) 42. — R : Arct. Inst.

DULIEUX 2

- DULIEUX, E. — Voir Bancroft 2.

- DUMAIS, P. H. — “Extrait du rapport sur l'arpentage des rivières Manouan et Péribonca” in : *Rapport du Commissaire des Terres de la Couronne de la province de Québec pour les douze mois expirés le 30 juin 1890*, Appendice No 21, pp. 31-35. Charles-François Langlois, Québec 1890.
 Edit. anglaise : “Extract from the report of the Survey of the Manouan and Peribonca rivers” in : *Report of the Commissioner of Crown Lands of the Province of Quebec for the twelve Months ended the 30th June 1890*, pp. 31-34. — Bf (Saguenay) 11. — R : Bibl. A. L. (Q.)

DUMAIS 1

- DUMAIS, P.-H. — “Rapport de M. l'arpenteur P.-H. Dumais sur les rivières Ashuapmouchouan, Nekoba et Scatsie comté du Lac St-Jean” in : *Rapport du Commissaire des Terres de la Couronne de la province de Québec pour les douze mois expirés le 30 juin 1896*, Appendice No 37, pp. 69-74. Charles-François Langlois, Québec 1896.
 Edit. anglaise : “Report of Mr. P.-H. Dumais, P.L.S., on the rivers Ashuapmouchouan, Nekoba and Scatsie, county of Lake St. John” in : *Report of the Commissioner of Crown Lands for the Province of Quebec for the twelve Months ending 30th June 1896*, pp. 69-73. — Bf (Saguenay) 11. — R : Bibl. A. L. (Q.)

DUMAIS 2

- DUMAN, Rev. Maximillian George. — “The Genus *Carex* In Eastern Arctic Canada”. Thèse de Ph.D., Catholic University of America. Reproduit in : *The Catholic University of America*, Biological Series No 36, The Catholic University of America Press,

Washington D.C. 1941. 1 carte. — Ca 61; Cb 61; Ce 61; Cd 61.
— R : Bibl. Jard. Bot.

DUMAN 1

DUNBAR, M. J. — *Eastern Arctic Waters*. Manuscrit dactylographié. Department of Zoology, McGill University, May 1949, 166 pp., 23 fig., et cartes, 7 tableaux. — C 53. — R : Arct. Inst.

DUNBAR 1

DUNBAR, M. J. — "Le Caribou dans l'Ungava" in : *89e Rapport Annuel*, Association de la Province de Québec pour la Protection du Poisson et du Gibier, Inc., Avril 1948, Appendice 11, pp. 20-21. 2 cartes.

Edit. anglaise : "Caribou in The Ungava" in : *89th Annual Report, The Province of Quebec Association for the Protection of Fish and Game, Inc., April 1948*, Appendix 11, pp. 18-19. — A 63. — R : Arct. Inst.

DUNBAR 2

DUNBAR, M. J. — "Marine Investigations, Ungava Bay, 1948" in : *Arctic Circular*, Vol. II, no 1, janv. 1949, pp. 8-9. — Ca 53-65. — R : Arct. Inst.

DUNBAR 3

DUNBAR, M. J. — "Note on the Delimitation of the Arctic and Subarctic Zones" in : *Can. Field-Naturalist*, Ottawa, Vol. 61, no 1, janv.-fév. 1947, pp. 12-14. — C 65. — R : Geol. Lib. (O.)

DUNBAR 4

DUNBAR, M. J. — *The Caribou of Northeastern Ungava*. Manuscrit dactylographié (1950). 7 pp. — Ba 63. — R : Arct. Inst.

DUNBAR 5

DUNBAR, M. J. — "The Ungava Bay Problem" in : *Arctic*, Vol. 5, No 1, mars 1952, pp. 4-16. 5 fig., 1 carte. — Ca 71. — R : Arct. Inst.

DUNBAR 6

DUNBAR, M. J. — "Wood Frogs at Chimo" in : *Arctic Circular*, Vol. 11, no 1, janv. 1949, pp. 9-10. — Ca 63. — R : Arct. Inst.

DUNBAR 7

DUROCHER, Pierre. — "Le Grand Nord du Québec" in : *Notre Temps*, Montréal, 29 mars 1948, pp. 2. — A 14. — R : Coll. J. R.

DUROCHER 1

DURRELL, W. H. — "Iron Ore Development in Quebec and Labrador" in : *Engineering Jour.* Montréal, Vol. 35, No 10, oct. 1952, pp. 1053-1057. 4 fig. — Ba (Fosse) 42; Bf (Moisie) 91. — R : Geol. Lib. (O.)

DURRELL 1

DURRELL, W. H. — "Luncheon Address" in : *Can. Surveyor*, Vol. IX, No 12, avril 1949, pp. 4-15. — Ba (Fosse) 11-42. — R : Geogr. Br. (O.)

DURRELL 2

DUTILLY, Arthème. — *Le "Pie XI" des Esquimaux*. Imprimerie Provinciale, Québec 1936. 190 pp., 11 pls, 1 fig., 1 carte. — Cb 22. — R : Bibl. St-Sulp.

DUTILLY 1

DUTILLY, Père Arthème et LEPAGE, Abbé Ernest. — "Coup d'oeil sur la flore subarctique du Québec" in : *Naturaliste Canadien*, Vol. LXXII (XVI de la 3e série), No 7 et 8, juil.-août 1945, pp. 185-224; No 9 et 10, sept.-oct. 1945, pp. 266-288; Vol. LXXIII, No 11-12, nov.-déc. 1946, pp. 419-436; Vol. LXXIV, No 1-2, janv.-fév. 1947, pp. 43-60; No 5-6, mai-juin 1947, pp. 177-189; No 7-8, juil.-août 1947, pp. 207-224; No 9-10, sept.-oct. 1947, pp. 250-273. Tiré à part comme Contribution de l'Arctic Institute, The Catholic University of America, No 1, 1948, Washington D.C. — Be (Rupert) 61; Bf (Saguenay) 61; Ce 61. — R : Bibl. U. de M. (I. de G.)

DUTILLY & LEPAGE 1

DUTILLY, Arthème et LEPAGE, Ernest. — "Exploration sommaire de la rivière Harricana" in : *Naturaliste Can.*, Vol. 78, 1951, pp. 253-283. Tiré à part comme Contribution de l'Arctic Institute, The Catholic University of America, No 3 F. Catholic University of America, Washington 1952. 39 pp., 7 fig., 3 cartes. — Be (Harricana) 23-61. — R : Arct. Inst.

DUTILLY & LEPAGE 2

DUTILLY, P. Arthème et LEPAGE, Abbé Ernest. — "Importantes additions à la flore du Québec" in : *Annales de l'Acfas*, Vol. 12 (1946), pp. 77. — A 61. — R : Bibl. U. de M. (I. de G.)

DUTILLY & LEPAGE 3

DUTILLY, Arthème et LEPAGE, Ernest. — "La rivière Rupert et le lac Mistassini... l'itinéraire du voyage d'André Michaux en 1792" in : *Annales de l'Acfas*, Vol. 10, 1936, section 3, no 36, pp. 95. — Be (Rupert) 41-43-61. — R : Geol. Lib. (O.)

DUTILLY & LEPAGE 4

DUTILLY, Père Arthème et LEPAGE, Abbé Ernest. — "La traversée de l'Un-gava en 1945" in : *Naturaliste Canadien*, Vol. 77, pp. 136-181 et Vol. 78, pp. 5-77. Reproduit en fascicule séparé comme contribution de l'Arctic Institute, Catholic University of America, Washington, No 2 F. 1951. 130 pp., 17 fig. — Ba (Koksoak) 23-61; Bd (Richmond) 23-61; Ce 23-61; Cd 23-61; Ce 23-61. — R : Bibl. U. de M. (I. de G.)

DUTILLY & LEPAGE 5

DUTILLY, Arthème O.M.I. et LEPAGE, Ernest, ptre. — "Retracing the route of Michaux's Hudson's Bay Journey of 1792" in : *Revue Univ. Ottawa*, 1945 (XVe année), pp. 88-102. — Be (Rupert) 21; Bf (Saguenay) 21. — R : Bibl. U. de M.

DUTILLY & LEPAGE 6

DUTILLY, Father Arthème et STEERE, William Campbell. — *Bryophyta of Canadian Arctic*. Collection of Father Arthème Dutilly, identified and annotated by William Campbell Steere (C. 1939). Pas de nom d'éditeur. 31 pp., 1 fig., 1 carte. — Cb 61; Ce 61. — R : Arct. Inst.

DUTILLY & STEERE 1

DUTILLY, abbé Arthème. — Voir Feustel *et al.* 1.

DYMOND, J. R. — "Atlantic Salmon in Ungava Bay" in : *Can. Field-Naturalist*, Ottawa, Vol. LX, No 2, fév. 1941. pp. 19-20. — Ca 65. — R : Redp. Lib.

DYMOND 1

DYMOND, J. R. — "Biological and Oceanographic Conditions in Hudson Bay. — 8. The Coregonine Fishes of Hudson and James Bays" in : *Contributions to Can. Biology and Fisheries being studies from the biological stations of Can. N. S.*, Vol. VII, No 1, pp. 1-12. Toronto 1934. 3 tableaux. — C 65. — R : Geol. Lib. (O.)

DYMOND 2

EAST, Ben. — "Birds at the "Bottom of the Bay" in : *The Beaver*, Outfit 264, No 2, sept. 1938, pp. 10-14. 12 fig. — Cd 63; Ce 63. — R : Geol. Lib. (O.)

EAST 1

EATON, D. I. V. — "Observations météorologiques faites dans la péninsule du Labrador, en 1893, 1894 et 1895" in : *Rapport Annuel*, Canada, Ministère de l'Intérieur, Commission géologique, nouvelle série, Vol. VIII, 1895, rapport 2, annexe VII, pp. 415-435. S. E. Dawson, Ottawa 1896. — Ba (Koksoak) 32; Bf (Manicouagan) 32; Bf (Romaine) 32; Ca 32. — R : Redp. Lib.

EATON 1

EDWARDS, Robert L. & CHAMBERLIN, J. Lockwood. — "Expedition to Richmond Gulf, Ungava Peninsula, Quebec" in : *Year Book of the Amer. Philosophical Soc.*, 1950, pp. 139-141. — Bd (Richmond) 61-63. — R : Geogr. Br. (O.)

EDWARDS & CHAMBERLIN 1

EGREMONT, Earl of. — "Earl of Egremont to the Lords of Trade" (14 juil. 1763), Document No 203, in : *Privy Council, Matter of Boundary...*, Vol. III, part VII, pp. 915-918. — A 12. — R : Coll. J. R.

EGREMONT 1

EGREMONT, Lord. — Voir Grande-Bretagne 1t.

EIFRIG, C. W. G. — "Ornithological Results of the Canadian 'Neptune' Expedition to Hudson Bay and Northward. 1903-1904" in : *The Auk*, Vol. XXII, No 3, juil. 1905, pp. 233-241. — Ca 63; Cb 63. — R : Redp. Lib.

EIFRIG 1

EKBLAW, W. Elmer. — "Ungava and Labrador" in : *Naturalist's Guide to the Americas*, assembled and edited by Victor E. Shelford, part IV, section 1, no 4, pp. 102-111. The Williams & Wilkins Co., Baltimore 1926. — A 6. — R : Bibl. St-Sulp.

EKBLAW 1

EKLUND, Carl R. — *An Analysis of Waterfowl Habitat in the Interior Ungava Peninsula Based on Aerial Photographs*. Rapport technique dactylographié à l'Arctic Institute of North America. 7 pp., 1 tableau, 1 carte (c. 1950). Ba 63; Bb 63; Be 63. — R : Arct. Inst.

EKLUND 1

EKLUND, Carl R. — *A Waterfowl Survey of the Ungava Peninsula with Notes on Other Birds and Mammals*. Manuscrit dactylographié. 16 pp., 1 carte. — Ba 63; Bb 63; Be 63. — R : Arct. Inst.

EKLUND 2

EKLUND, Carl R. — *Tests on mosquito repellents and headnets in Ungava Peninsula*. Manuscrit dactylographié (c. 1949). 4 pp. — A 63. R : Arct. Inst.

EKLUND 3

EKLUND, Carl R. et COOL, Leon D. — *Waterfowl breeding ground survey in the Ungava Peninsula, Québec, 1949*. Manuscrit dactylographié. 5 pp., 2 tableaux, 1 carte. — Ba 63; Bb 63; Be 63. — R : Arct. Inst.

EKLUND & COOL 1

EKLUND, Carl R. — Voir Polunin & Eklund 1.

ELLIS, F. H. — "First Flights over Hudson Strait" in : *The Beaver*, Outfit 274, mars 1944, pp. 15-19. 7 fig., 1 carte. — Cb 93. — R : Geogr. Br. (O.)

ELLIS 1

ELLIS, Henry — *A Voyage to Hudson's Bay, by the Dobbs Galley and California In the Years 1746 and 1747. For Discovering a North West Passage; with an accurate Survey of the Coast, and a short Natural History of the County. Together with A fair View of the Facts and Arguments from which the future finding of such a Passage is rendered probable*. H. Whitridge, Londres 1748. 336 pp., 9 fig., 1 carte.

Trad. française : *Voyage de la Baye de Hudson* : Paris 1749. — C 21. — R : Arct. Inst.

ELLIS 1a

ELSELEY, Loren C. — Voir Speck & Elseley 1.

ELTON, Charles Sutherland. — *Voies, Mice and Lemmings; Problems in Population Dynamics*. Clarendon Press, Oxford 1942. 496 pp., 64 tableaux, 22 figs et cartes. — Ba 63; Bb 63. — R : Redp. Lib.

ELTON 1

ELTON, Charles. — Voir Chitty & Elton 1.

EVANCE, Step. — "Governor of Hudson's Bay Company to Adam Cardwell, Secretary to the Duke of Marlborough, Her Britannic Majesty's Plenipotentiary, at the Hague, 2nd April, 1709" in : *Hudson Bay Company Record*. Reproduit in : *Privy Council, Matter of Boundary . . .*, Vol. VIII, part XX, section VIII, Document No 1518, pp. 4049. — A 12-24-94. — R : Coll. J. R.

EVANCE 1

EVANS, A. L. — "Ornithological Report" in : *British Schools Exploring Soc., Annual Report, 1948*, pp. 35-39. 1 tableau. Voir Spooner 1. — Bf (Saguenay) 63. — R : Geogr. Br. (O.)

EVANS 1

EWEN, C. L'Estrange. — "*The North-West Passage-Light on the Murder of Henry Hudson from Unpublished Depositions*". Printed for the author, June 1938. 8 pp. — Ce 24. — R : Geol. Lib. (O.)

EWEN 1

EWING, Ernest F. — "Voluntary statement of Ernest F. Ewing, of North-West River, Lake Melville", 22 juil. 1921, Document No 1423, in : *Privy Council, Matter of Boundary . . .*, Vol. VIII, part XX, Section II, pp. 3736-3738. — Ba 64-72; Bf 64-72. — R : Coll. J. R.

EWING 1

FAESSLER, Carl. — "Die Jüngste Entwicklung der "Nordküste" Ostkanadas und Ihres Hinterlandes" in : *Geog. Helvetica*, IV, Nr. 3, 1949, pp. 165-174. 5 fig., 1 carte. Résumé en français et en italien. — A 14. — R : Geogr. Br. (O.)

FAESSLER 1

FAESSLER, Carl. — "Les gisements de fer du Labrador" in : *Naturaliste Can.*, Vol. LXXV (Troisième Série, Vol. XIX), No 1-2, janv.-fév. 1948, pp. 5-30. 8 coupes, 2 fig. Reproduit comme Contribution no 81, Université Laval, faculté des Sciences, géologie et minéralogie. — Ba (Fosse) 42. — R : Geol. Lib. (O.)

FAESSLER 2

FAESSLER, Carl. — "L'Extension maximum de la mer Champlain au nord du St-Laurent, de Trois-Rivières à Moisie" in : *Rapport Annuel*, Société Provancher d'Histoire Naturelle, 1947. pp. 16-28. 4 fig. — Bf (43). — R : Geol. Lib. (O.)

FAESSLER 3

FAESSLER, Carl. — "Quelques particularités physiographiques de la presqu'île du Labrador" in : *Naturaliste Can.*, Vol. LX, (Troisième Série, Vol. N) No 8 et 9, août-sept. 1933, pp. 257-271. 5 fig., 2 cartes. — Bf 43. — R : Geol. Lib. (O.)

FAESSLER 4

FAESSLER, Carl. — "The Labrador Peninsula In Time and Space" in : *Can. Mining Jour.*, Vol. 71. No 6, juin 1950, pp. 47-50. 1 fig., 2 cartes. — A 41; Ba (Fosse) 42. — R : Bibl. Mines (O.)

FAESSLER 5

FAESSLER, Carl. — "Visite aux gisements de fer de la Labrador Mining and Exploration Co. Ltd." Résumé in : *Annales de l'Acfas*, Vol. 14, 1948, section III, No 6. — Ba (Fosse) 41. — R : Geol. Lib. (O.)

FAESSLER 6

FAFARD, F. X. — "Extract from the report on the scaling of the Rivers Ouasienska and Nistocapmamo in the county of Saguenay" in : *Report of the Commissioner of Crown Lands for the Province of Quebec for the twelve Months ending 30th June 1895*, Appendice No 30, pp. 68-70. Charles-François Langlois, Québec 1895. — Bf (Wasienska) 1. — R : Bibl. A. L. (Q.)

FAFARD 1

FAFARD, J. F. — Voir Côté 1, Côté 2, Mill 5.

FAHRIG, W. F. — *Preliminary Map, Griffis Lake (West Half) Quebec*, Canada, Department of Mines and Technical Survey, Geological Survey, Paper 51-23. Ottawa 1951. 1 carte (pas de texte). — Ba (Fosse) 16-41. — R : Bibl. U. de M. (Geol.)

FAHRIG 1

FAIRBAIRN, H. W. — *Rapport préliminaire sur la région de la rivière Wetetnegami, territoire d'Abitibi*, Province de Québec, Ministère du Travail, des Mines et des Pêcheries Maritimes, Service des Mines, Division de la Carte Géologique, R. P. no 151. Québec 1940. 5 pp., 1 carte.

Edit. anglaise : *Preliminary Report on Wetetnegami River Area Abitibi Territory*, Department of Labour, Mines and Maritime Fisheries, Bureau of Mines, Division of Geological Surveys. — Be (Nottaway) 41. — R : Bibl. U. de M. (Geol.)

FAIRBAIRN 1

FAIRBAIRN, H. W. — *Région de la rivière Wetetnegami, cantons de Ralleau, d'Effiat et de Carpiquet, comté d'Abitibi-Est*, Province de Québec, Ministère des Mines, Service de la Carte Géologique, Rapport géologique 28. Rédempti Paradis, Québec 1946. 53 pp., 1 pl., 1 carte h. t.

Edit. anglaise : *Wetetnegami River Area, Ralleau, Effiat and Carpiquet Townships, County of Abitibi East*, Department of

Mines, Division of Geological Surveys, Geological Report 28. 19 pp. — Be (Nottaway) 41. — R : Bibl. U. de M. (I. de G.)

FAIRBAIRN 2

FARIBAUT, E.-R., GWILLIM, J. C. & BARLOW, Alfred E. (Commission minière de Chibougamau). — *Rapport sur la géologie et les ressources minières de la région de Chibougamau (Québec)*. Province de Québec, Ministère de la Colonisation, des Mines et des Pêcheries. L.-V. Filteau, Québec 1912, 243 pp., 19 fig., 78 gravures, 2 cartes. Trad. par J. Obalski.

Edit. anglaise : *Geology and Mineral Resources of the Chibougamau Region, Quebec*, Department of Colonization, Mines and Fisheries, Government Printing Bureau, Québec 1911. 216 pp. — Be (Nottaway) 41-42. — R : Bibl. U. de M. (Geol.)

FARIBAUT *et al.* 1

FARLOW, W. G. — *Algae* (of Ungava Bay), Copie dactylographiée d'un manuscrit de Smithsonian Institution. 15 pp. — Ca 65. — R : Redp. Lib.

FARLOW 1

FARLOW, W. G. — "Notes on Arctic Algae; Based principally on Collections Made at Ungava Bay by Mr. L. M. Turner" in : *Proc. of the Amer. Academy of Arts and Sciences*, Boston, N.S., Vol. XII (XXI), 1886, no XXVI, pp. 469-477. — Ca 65. — R : Geol. Lib. (O.)

FARLOW 2

FERRIER, W. F. — "Notes sur la structure microscopique de quelques roches provenant de la péninsule du Labrador" in : *Rapport Annuel*, Canada, Ministère de l'Intérieur, Commission Géologique, N.S., Vol. VIII, rapport L, 1895, annexe 5, pp. 383-400. S. E. Dawson, Ottawa 1897.

Edit. anglaise : "Notes on the Microscopic Structure of Some of the Rocks on the Labrador Peninsula". — Ba (Koksoak) 41; Be (Eastmain) 41; Be (Nottaway) 41; Be (Rupert) 41; Bf (Romaine) 41. — R : Redp. Lib.

FERRIER 1

FETHERSTON, K. — "Geographic Variation in the Incidence of Occurrence of the Arctic Fox in Canada" in : *Can. Field-Naturalist*, Ottawa, Vol. 61, no 1, janv.-fév. 1947, pp. 15-18. 1 carte. — Ba 63; Bb 63; Bc 63. — R : Geol. Lib. (O.)

FETHERSTON 1

FEUSTEL, Irvin Earl; DUTILLY, abbé Arthème & ANDERSON, M. S. — "Properties of soils from North American Arctic regions" in : *Soil Science*, vol. 48, sept. 1939, pp. 183-198. — A 44. — R : Bibl. C. Agr. (O.)

FEUSTEL *et al.* 1

FINLAYSON, Nicol. — "Factor at Fort Chimo to W. Eslandson", 23 juin 1832, in : *Records, Hudson's Bay Company*. Reproduit in : *Privy Council, Matter of Boundary...*, Vol. VI, part XVII, Document No 1107, pp. 2784-2785. — Ba (Koksoak) 72. — R : Coll. J. R.

FINLAYSON 1

FINLAYSON, Nicol. — "Letter to the Governor and Committee of the Honble. Hudson's Bay Company", 20 sept. 1830, in : *Records, Hudson's Bay Company*. Reproduit in : *Privy Council, Matter of Boundary...*, Vol. VI, part XVII, Document No 1106, pp. 2783-2784. — Ca 21-72. — R : Coll. J. R.

FINLAYSON 2

FITZGERALD, James Edward. — *An Examination of the Charter and Proceedings of the Hudson's Bay Company, with Reference to the grant of Vancouver's Island*. Trelawney Saunders, Londres 1849. 293 pp. — A 24-94. — R : Bibl. St-Sulp.

FITZGERALD 1

FLAHERTY, Robert J. — *My Eskimo Friends "Nanook of the North"*.

Doubleday, Page & Co., New York 1924. 170 pp., 18 fig., 6 cartes. — A 71; Ba (Feuilles) 22; Ba (Payne) 22; Be (Povungnituk) 22; Ce 22; Cd 22. — R : Arct. Inst.

FLAHERTY 1

FLAHERTY, Robert J. — "Two Traverses Across Ungava Peninsula, Labrador" in : *Geog. Review*, Vol. VI, no 2, août 1918, pp. 116-132. American Geographical Society. New York, 12 fig., 1 carte h. t. — Ba (Feuilles) 22; Ba (Payne) 22; Be (Povungnituk) 22; Bd 22. — R : Arct. Inst.

FLAHERTY 2

FLANNERY, Regina. — "Cross-Cousin Marriage Among the Cree and Montagnais of James Bay" in : *Primitive Man*, Washington, Vol. XI, Nos 1-2, janv.-avril 1938, pp. 29-33. — Ce 72. — R : Geol. Lib. (O.)

FLANNERY 1

FLANNERY, Regina. — "The Shaking-Tent Rite Among the Montagnais of James Bay" in : *Primitive Man*, Washington, Vol. XII, no 1, janv. 1939, pp. 11-16. — Ce 72. — R : Coll. J. R.

FLANNERY 2

(FLEMING, R. Harvey). — *Hudson's Bay Company Series — Minutes of Council Northern Department of Rupert Land, 1821-1831*, edited by R. Harvey Fleming. The Champlain Society, Toronto 1940. 480 pp., 1 fig. — A 24; A 94. — R : Bibl. U. de M. (I. de G.)

FLEMING 1

FLINT, Richard Foster. — *Glacial Map of North America*, Geol. Soc. of Amer., Special Paper No 60. 37 pp., 1 carte h. t. — A 43. — R : Geol. Lib. (O.)

FLINT 1

FLINT, Richard Foster. — "Highland Centers of Former Glacial Outflow in Northeastern North America" in : *Geol. Soc. Amer. Bull.*, Vol. 62, No 1, janv. 1951, pp. 21-38, 2 fig., 1 pl. — A 43. — R : McG. Un. (Geol.)

FLINT 2

FORBES, Alexander. — "A Flight to Cape Chidley, 1935" in : *Geog. Review*, Vol. XXVI, No 1, janv. 1936, pp. 48-53. Amer. Geog. Soc., New York, 1 carte, 4 fig. — Ba 22. — R : Arct. Inst.

FORBES 1

FORBES, Alexander ; MILLER, O. M. ; ODELL, N. E. & OBBEY, Ernest C. — *Northernmost Labrador Mapped from Air*. American Geographical Society, New York 1938. 247 pp., 177 fig., 6 cartes h. t. — Ba 16 ; Ba 22 ; Ba 41 ; Ba 43 ; Ba 61. — R : Bibl. U. de M.

FORBES *et al.* 1

FORDE, C. Daryll. — Voir Birket-Smith 2.

FORGUES, C.-E. — "Arpentage de certaines parties des rivières St-Jean, Mingan, Natashquan et aux Esquimaux" in : *Rapport du Commissaire des Terres de la Couronne de la province de Québec pour les douze mois expirés le 30 juin 1886*, Appendice No 25, pp. 46-52. Charles-François Langlois, Québec 1886.

Edit. anglaise : "Report of Survey of Certain Parts of the Rivers St-John, Mingan, Natashquan and Esquimaux" in : *Report of the Commissioner of Crown Lands of the Province of Quebec for the twelve Months ended 30th June 1886*. — Bf (Mingan) 11 ; Bf (Natashquan) 11 ; Bf (St-Jean) 11 ; Bf (St-Paul) 11 ; R : Bibl. A. L. (Q.)

FORGUES 1

FORGUES, C.-E. — "Extrait du rapport de la vérification du lever des branches N.-E. et N.-O. de la rivière Moisie, comté de Saguenay" in : *Rapport du Commissaire des Terres de la Couronne de la province de Québec pour les douze mois expirés le 30 juin 1891*, Appendice No 32, pp. 65. Charles-François Langlois, Québec 1891.

Edit. anglaise : "Extract from the Report upon the Verification of the Sealing of the North-East and North-Westbranches of the River Moisie, in the County of Saguenay" in : *Report of the Commissioner of Crown Lands of the Province of Quebec for the twelve Months ended the 30th June 1891*. — Bf (Moi-sie) 11. — R : Bibl. A. L. (Q.)

FORGUES 2

FORGUES, C.-E. & TREMBLAY, N.-P. — "Extrait du rapport du relevé des rivières Musquarro et Kegashka" in : *Rapport du Commissaire des Terres de la Couronne de la province de Québec pour les douze mois expirés le 30 juin 1897*, Appendice No 25, pp. 44-45. Charles-François Langlois, Québec 1888.

Edit. anglaise : "Extract from Reports of Sealing of the Rivers Musquarro and Kegashka" in : *Report of the Commissioner of Crown Lands of the Province of Quebec for the twelve Months ended the 30th June 1887*. Appendix No 24, pp. 43. — Bf (Kegashka) 11; Bf (Musquarro) 11. — R : Bibl. A. L. (Q.)

FORGUES & TREMBLAY 1

FOXÉ, Luke. — Voir Christy 1.

FRANCINE, Jacques. — "The Forgotten Land" in : *Can. Geog. Jour.*, Ottawa, Vol. XVIII, No 1, janv. 1939, pp. 52-57. 9 fig. — A 11. — R : Geol. Lib. (O.)

FRANCINE 1

FRANCIS, R. J. — "Topographical Survey of an Area of the Rat River" in : *British Schools Exploring Soc., Annual Report, 1948*, pp. 30-34. 1 carte h. t. Voir Spooner 1. — Bf (Saguenay) 11. — R : Geogr. Br. (O.)

FRANCIS 1

FRASER, C. McLean. — "Biological and Oceanographic Conditions in Hudson Bay. — 3. Hydroids of Hudson Bay and Hudson Strait" in : *Contributions to Can. Biology and Fisheries Being Studies from the Biological Stations of Can., N.S.*, Vol. VI, No 24, pp. 475-481. Toronto 1931. 2 tableaux. — C 65. — R : Geol. Lib. (Q.)

FRASER 1

FREEMAN, B. C. — *Région de Buteaux, comté d'Abitibi et territoire d'Abitibi*, Province de Québec, Ministère des Mines, Service de la Carte Géologique, Rapport géologique 15. Rédempti Paradis, Québec 1943. 19 pp., 2 pls, 1 carte h. t.

Edit. anglaise : *Buteaux Area, Abitibi County and Abitibi Territory*, Department of Mines, Division of Geological Surveys, Geological Report 15. 18 pp. — Be (Nottaway) 41. — R : Bibl. U. de M. (I. de G.)

FREEMAN 1

FREEMAN, B. C. — "Replacement Shells Around Batholites in the Waswanipi District Northern Quebec" in : *Journal of Geology*, Chicago, Vol. XLVI, No 5, juil.-août 1938, pp. 681-699. 2 fig., 4 tableaux, 1 carte. — Be (Nottaway) 41. — R : McG. Un (Geol.)

FREEMAN 2

FREEMAN, B. C. — "The Bell River Complex, Northwestern Quebec" in : *Jour. of Geology*, Chicago, Vol. XLVII, no 1, janv.-fév. 1939.

pp. 27-46. 4 fig., 1 diag., 2 cartes. — Be (Nottaway) 41. — R : McG. Univ. (Geol.)

FREEMAN 3

FREEMAN, B. C. & BLACK, J. M. — *Région de la rivière Opaoka, territoire d'Abitibi*, Province de Québec, Ministère des Mines, Service de la Carte Géologique, Rapport géologique 16. Rédempti Paradis, Québec 1944, 23 pp., 4 pls, 1 carte ht.
Edit. anglaise : *The Opaoka River Area, Abitibi Territory*, Department of Mines, Division of Geological Surveys, Geological Report 16. 21 pp. — Be (Nottaway) 41. — R : Bibl. U. de M. (I. de G.)

FREEMAN & BLACK 1

FREEMAN, T. N. — "Some Problems of Insect Biology in the Canadian Arctic" in : *Arctic*, Vol. 5, no 3, oct. 1952. pp. 175-177. 1 carte. — A 63. — R : Aret. Inst.

FREEMAN 1a

FREGAULT, Guy. — *Iberville le conquérant*. Soc. des Editions Pascal, Montréal 1944. 415 pp. Voir pp. 65-127, le chap. 11. — C 24 — R : Coll. J. R.

FREGAULT 1

FREMONT, Donatien. — *Pierre Radisson, roi des coureurs de bois*. Albert Lévesque, Montréal 1933. 264 pp. — C 24. — R : Coll. J. R.

FREMONT 1

FRENCH, C. A. & MADILL, R. C. — *Magnetic Results, 1927-1937*. Canada, Department of the Interior, Dominion Observatory Pub., Vol. 11, 1940, pp. 259-326. — Cb 11 ; Cd 11. — R : Redp. Lib.

FRENCH & MADILL 1

GABRIELSON, I. N. & WRIGHT, B. S. — "Notes on the Birds of the Fort Chimo, Ungava District" in : *Can. Field-Naturalist*, Vol. 65, No 4, juil.-août 1951, pp. 127-140. 3 fig. — Ca 63. — R : Geogr. Br. (O.)

GABRIELSON & WRIGHT 1

GADBOIS, Pierre. — "De la baie d'Hudson à la baie d'Ungava" in : *Actualité Economique*, Vol. XXV, no 2 (juil.-sept. 1949), pp. 300-322. — Ba (Payne) 23 ; Be (Kogaluk) 23. — R : Bibl. U. de M. (I. de G.)

GADBOIS 1

GADBOIS, Pierre. — *Etude physiographique de la vallée des rivières Kogaluk et Payne*. Thèse de la faculté des Lettres, Univ. de Montréal, Montréal 1949. 60 pp., 18 fig., 3 cartes.
Résumé anglais en un manuscrit dactylographié de 30 pp., 1 carte h. t. Au service de Géographie, Ottawa. — Ba (Payne) 23 ; Be (Kogaluk) 23 ; Cb 23 ; Ce 23. — R : Bibl. U. de M. (I. de G.)

GADBOIS 2

GAGNON, Alphonse. — "Le mystère du lac Mistassini dévoilé" in : *Etudes archéologiques et variétés*, pp. 207-306. Mercier & Cie, Lévis 1894. Traduction et reproduction d'articles de journaux par W. S. Loudon, G. Sandfield Macdonald, John Bignell et Prosper Clarig, dans le *World*, Toronto; le *Herald*, New-York; le *Star*, Montréal; le *Morning Chronicle*, Québec et le *Canadien*, Québec, en 1889. — Be (Rupert) 21; Bf (Saguenay) 21. — R : Coll. J. R.

GAGNON 1

GAGNON, Erneht. — *Louis Jolliet, découvreur du Mississipi et du pays des Illinois, premier seigneur de l'île d'Anticosti*. Etude biographique et historiographique. Québec 1902. 284 pp. Voir chapitre onzième, pp. 143-154. — Be (Rupert) 21; Bf (Saguenay) 21. — R : Coll. J. R.

GAGNON 1a

GAGNON, Géd. — "Extrait du rapport du lever de la rivière aux Rochers et de la 2me branche N.-E. de la rivière Moisie, dans le comté de Saguenay, et aussi d'une partie des sources du fleuve Hamilton sur le versant de l'Atlantique" in : *Rapport du Commissaire des Terres de la Couronne de la province de Québec pour les douze mois expirés le 30 juin 1891*, Appendice No 35, pp. 70-72. Charles-François Langlois, Québec 1891. Edit. anglaise : "Extracts from the Report of the Scaling of "Rivière aux Roches" and of the Second Branch N. E. of the Moisie River, in Saguenay County, and also of a Part of the Sources of the River Hamilton in the Atlantic Coast" in : *Report of the Commissioner of Crown Lands of the Province of Quebec for the Twelve Months Ended the 30th June 1891*. Bf (Moisie) 11. — R : Bibl. A. L. (Q.)

GAGNON 1b

GALBRAIGHT, John. — "Canoe Trip from Lake Superior to Hudson Bay and via Lake Mistassini and the Saguenay River to Tadoussac" in : *Bull. Soc. Géog. Québec*, 1885, pp. 1-12. — Be (Rupert) 21; Bf (Saguenay) 21; Ce 21. — R : Redp. Lib.

GALBRAIGHT 1

GANS, Dr. Margarete. — "Das Hudsonmeer" in : *Deutsche Seewarte-Aus Dem Archiv der Deutschen Seewarte*, Hambourg, Vol. XLIV, No 1, 1926, pp. 4-113. 11 tableaux, 3 cartes h.t. Trad. en anglais en un manuscrit dactylographié : 207 pp. (Arct. Inst.) — C 1. — R : Geol. Lib. (O.)

Gans 1

GARDNER, Gérard. — *Algues, lichens, mousses, hépatiques récoltés au Labrador, à la Baie James et dans le Manitoba-Nord, en 1930, 1933, 1937, 1938 et 1939*, extrait des Mémoires publiés par la Société Botanique de France. André Brulliard, Saint-Dizier

(Haute-Marne), 1950. 18 pp., 4 pls, 1 carte. — C 61. — R : Arct. Inst.

GARDNER 1

GARDNER, Gérard. — *Considérations sur la valeur économique du Grand-Nord canadien*. Service de Documentation Economique. Ecole des Hautes Etudes Commerciales, Etude No 5, 1952. 115 pp., 1 carte. — A 14. — R : Bibl. U. de M. (I. de G.)

GARDNER 2

GARDNER, Gérard. — “La chasse commerciale dans Québec” in : *Actualité Economique*, Vol. XX-I, no 2, (mai 1944), pp. 118-157. — A 64. R : Bibl. U. de M.

GARDNER 3

GARDNER, Gérard. — “La forêt, la pêche et la chasse dans le Grand-Nord canadien” in : *Actualité Economique*, Vol. XXVII, no 3, (oct.-déc. 1951), pp. 469-499. — A 61 ; A 64 ; A 66. — R : Bibl. U. de M.

GARDNER 4

GARDNER, Gérard. — “La frontière Canada-Labrador” in : *Revue Trimestrielle Can.*, sept. 1938, pp. 1-18, 1 carte. — A 12. — R : Arct. Inst.

GARDNER 5

GARDNER, Gérard. — “La question indigène dans l’Ungava et le Labrador” in : *Actualité Economique*, Vol. XXIV, no 4 (janv.-mars 1949), pp. 677-690. — A 71 ; A 72. — R : Bibl. U. de M. (I. de G.)

GARDNER 6

GARDNER, Gérard. — “La région de la baie d’Hudson, I” in : *Actualité Economique*, Vol. VIII, no 2, (mai 1932), pp. 59-66. — Ce 24 ; Cd 24. — R : Bibl. U. de M.

GARDNER 7

GARDNER, Gérard. — “La région de la baie d’Hudson, III” in : *Actualité Economique*, Vol. IX, nos 3-4, (juin-juil. 1933), pp. 121-134. — Cb 53. — R : Bibl. U. de M.

GARDNER 8

GARDNER, Gérard. — “La région de la baie James” in : *Actualité Economique*, Vol. XXII, no 2, (juil. 1946), pp. 220-261. — Ce 1. — R : Bibl. U. de M. (I. de G.)

GARDNER 9

GARDNER, Gérard. — “La valeur économique du Grand-Nord canadien” in : *Actualité Economique*, Vol. XXVII, no 21, (juil.-sept. 1951), pp. 278-308. — A 24 ; A 62. — R : Bibl. U. de M.

GARDNER 10

GARDNER, Gérard. — "Le Labrador, hier et aujourd'hui" in : *Revue de l'Université d'Ottawa*, avril-juin et juil.-sept. 1938, pp. 1-32. — A 1. — R : Coll. J. R.

GARDNER 11

GARDNER, Gérard. — "Les ressources minières du Grand-Nord canadien — II L'Est du Canada" in : *Actualité Economique*, Vol. XXVIII, no 1, (avril-juin 1952), pp. 105-126. — A 42. — R : Bibl. U. de M.

GARDNER 12

GARDNER, Gérard. — "Liste des plantes récoltées sur la côte du Labrador, dans le détroit d'Hudson, à la baie d'Hudson, à la baie James et dans le Manitoba-Nord, en 1930, 1932, 1933, 1937, 1938 et 1939" in : *Bull. de la Soc. botanique de France*, Vol. XCIII, séance du 18 juin 1946. 38 pp., 1 carte. — C 61. — R : Coll. J. R.

GARDNER 13

GARDNER, Gérard. — "Notes sur la géologie, la géographie et la flore du Labrador et de la côte occidentale de la baie d'Hudson". Résumé in : *Annales de l'Acfas*, Vol. 1, 1935, 2e année, section VI, communication no 10, pp. 145. — C 41 ; C 43 ; C 61. — R : Geol. Lib. (O.)

GARDNER 14

GARDNER, G. — *Weather Statistics and Wind Roses, Labrador and Northern Canada*. Manuscrit et diagramme. 492 pp. — C 32. — R : Arct. Inst.

GARDNER 15

GARDNER, Gérard & WILMOT, Brian E. — "Exploring in Labrador and Hudson Bay" in : *Revue Univ. Ottawa*, 1943 (XIIIe année), pp. 78-117 et 339-367. 1 carte. Résumé in : *Polar Record*, Vol. 4, no 27, pp. 112. — Cb 23 ; Cc 23 ; Cd 23 ; Ce 23. — R : Bibl. U. de M. (I. de G.)

GARDNER & WILMOT 1

GATHORNE-HARDY, G. M. — Voir Prichard 4.

GAUVIN, Chs.-Ed. — "Rapport concernant les dernières cascades de la rivière aux Outardes" in : *Rapport du ministre des Terres et Forêts de la province de Québec pour les douze mois expirés le 30 juin 1908*, Appendice No 46, pp. 190-194. Charles Pageau, Québec 1909. 2 fig., 1 carte h. t.

Edit. anglaise : "Report on the Last Cascades of the Rivière aux Outardes" in : *Report of the Minister of Lands and Forests of the Province of Quebec for the Twelve Months Ending 30th June 1908*. — Bf (Outardes) 22 ; Bf (Outardes) 52. — R : Bibl. A. L. (Q.)

GAUVIN 1

GAUVIN, Chs.-Ed. — "Rapport concernant les premières chutes de la rivière Manicouagan, comté de Saguenay" in : *Rapport du ministre des Terres et Forêts de la province de Québec pour les douze mois expirés le 30 juin 1907*, Appendice No 70, pp. 288-296. Charles Pageau, Québec 1908. 6 fig.

Edit. anglaise : "Report on the First Falls of the Manicouagan River, County of Saguenay" in : *Report of the Minister of Lands and Forests of the Province of Quebec for the Twelve Months Ending 30th June 1907*, pp. 291-300. — Bf (Manicouagan) 22 ; Bf (Manicouagan) 32. — R : Bibl. A. L. (Q.)

GAUVIN 2

GEMMELL, D. M. — "Zoological Report" in : *British Schools Exploring Soc., Annual Report, 1948*, pp. 44-46. Voir Spooner 1. — Bf (Saguenay) 63. — R : Geogr. Br. (O.)

GEMMEL 1

GENEST, A.-T. — "L'Ungava" in : *Bull. Soc., Géog. Québec*, Vol. 4, No 2, (mai 1910), pp. 77-120. — A 1. — R : Bibl. U. de M.

GENEST 1

GERRITSZ, Hessel. — *The Arctic North-East and West Passage. Detectio freti Hudsoni, or Hessel Gerritsz Collection of Tracts by Himself, Massa and De Quir on the N. E. and W. Passage Siberia and Australia.* Reproduced, with the maps, in photolithography in Dutch and Latin after the editions of 1612 and 1613. Augmented with a new English translation by Fred. John Millard, F. Muller & Co., Amsterdam 1878. 47 pp., 3 fig., 5 cartes, 2 cartes h. t. — C 21. — R : Redp. Lib.

GERRITSZ 1

GESSAIN, Robert. — "Les esquimaux du Labrador" in : *Les esquimaux du Groenland à l'Alaska*, Edit. Bourrelier, Paris 1947, pp. 94-95. — A 71. — R : Arct. Inst.

GESSAIN 1

GIBSON, R. A. — "Géographie physique de l'Arctique oriental canadien" in : *Annuaire du Canada 1945*, Canada, Ministère du Commerce, Bureau Fédéral de la Statistique, pp. 12-20. 1 carte. Reproduit en fascicule séparé, Edmond Cloutier, Ottawa 1945. 10 pp., 1 carte.

Edit. anglaise : "Physical Geography of the Canadian Eastern Arctic" in : *The Canada Year Book 1945*, Canada, Department of Trade and Commerce, Dominion Bureau of Statistics, pp. 12-19. — A 43. — R : Bibl. U. de M. (I. de G.)

GIBSON 1

GILBERT, J.-E. — "Capisisit Lake and Eastward Geology & Mineral Possibilities" in : *Can. Mining Jour.*, Vol. 71, no 5, mai 1950, pp. 73-80. 4 fig., 2 cartes. — Be (Nottaway) 42. — R : Bibl. Mines (O.)

GILBERT 1

GILBERT, J.-E. — "Capisisit Lake Area, Abitibi East County" in : *Can. Mining Jour.*, Vol. 68, No 12, déc. 1947, pp. 885-888. 1 carte. — (Nottaway) 41. — R : Geol. Lib. (O.)

GILBERT 2

GILBERT, J.-E. — "Etude sur le métamorphisme des roches basiques de la région des lacs Capisisit et Inconnu, dans le district d'Abitibi-Est" in : *Annales de l'Acfas*, Vol. 16, 1950, section IV, no 1, pp. 93-97. — Be (Nottaway) 41. — R : Geol. Lib. (O.)

GILBERT 3

GILBERT, J.-E. — *Le nord de Québec, un nouveau domaine minier; étude du territoire compris entre la rivière Eastmain et la baie d'Ungava*. Province de Québec, Ministère des Mines, Service de la Carte Géologique, rapport géologique 56. Rédempti Paradis, Québec 1953. 31 pls, 1 carte, 1 carte h. t. — Ba 1-41-42; Bb 1-41-42; Bc 1-41-42; Bd 1-41-42. — R : U. de M. (I. de G.)

GILBERT 4

GILBERT, J.-E. — *Rapport préliminaire sur la région de Bignell, territoire de Mistassini et comtés de Roberval et d'Abitibi-Est*, Province de Québec, Ministère des Mines, Service de la Carte Géologique, R. P. No 247. Québec 1951. 11 pp., 1 carte h. t.
Edit. anglaise : *Preliminary Report on Bignell Area, Mistassini Territory, Abitibi-East and Roberval Counties*, Department of Mines, Geological Surveys Branch. — Be (Rupert) 41; Bf (Saguenay) 41. — R : Bibl. U. de M. (Geol.)

GILBERT 5

GILBERT, J.-E. — *Rapport préliminaire sur la région de Branssat-Kreighoff, comté d'Abitibi-Est*, Province de Québec, Ministère des Mines, Service de la Carte Géologique, R. P. No 221. Québec 1948. 16 pp., 1 carte h. t.
Edit. anglaise : *Preliminary Report on Branssat-Kreighoff, Area, Abitibi-East County*, Department of Mines, Geological Surveys Branch, 13 pp. — Be (Nottaway) 41. — R : Bibl. U. de M. (Geol.)

GILBERT 6

GILBERT, J.-E. — *Rapport préliminaire sur la région de Rohaut, comtés d'Abitibi et de Roberval*, Province de Québec, Ministère des Mines, Service de la Carte Géologique, R. P. No 267, Québec 1952. 11 pp., 1 carte h. t. — Be (Nottaway) 41; Bf (Saguenay) 41. — R : Bibl. U. de M. (Geol.)

GILBERT 7

GILBERT, J.-E. — *Rapport préliminaire sur la région du lac Capisisit, comté d'Abitibi-Est*, Province de Québec, Ministère des Mines, Service de la Carte Géologique, R. P. no 210. Québec 1947. 11 pp., 1 carte h. t.

Edit. anglaise : *Preliminary Report on Capisisit Lake Area, Abitibi-East County*, Department of Mines, Geological Surveys Branch. 10 pp. — Be (Nottaway) 41. — R : Bibl. U. de M. (Geol.)

GILBERT 8

GILBERT, J.-E. — *Rapport préliminaire sur la région du lac La Trève, comté d'Abitibi-Est*, Province de Québec, Ministère des Mines, Service de la Carte Géologique, R. P. No 230. Québec 1949. 8 pp., 1 carte h. t.

Edit. anglaise : *Preliminary Report on the Lac La Trève Area, Abitibi-East County*, Department of Mines, Geological Surveys Branch. 7 pp. — Be (Nottaway) 41. — R : Bibl. U. de M. (Geol.)

GILBERT 9

GILBERT, J.-E. — *Région du lac Capisisit, comté d'Abitibi-Est*, Province de Québec, Ministère des Mines, Service de la Carte Géologique, Rapport géologique 48. Rédempti Paradis, Québec 1951. 59 pp., 8 pls, 1 carte, 1 carte h. t.

Edit. anglaise : *Capisisit Lake Area, Abitibi-East County*, Department of Mines, Geological Surveys Branch, Geological Report 48. 51 pp. — Be (Nottaway) 41. — R : Bibl. U. de M.

GILBERT 10

GILBERT, J.-E. — *The Acidic Intrusions of the Bachelor Lake Area, Abitibi-East, Quebec*. Trèse de M. ès Sc., McGill University, Department of Geological Sciences, avril 1947. 66 pp., 1 carte, 1 carte h. t. — Be (Nottaway) 42. — R : McG. Un. (Geol.)

GILBERT 11

GILBERT, J.-E. — "The Capisisit Lake Area, Abitibi-East County" in : *The Quebec Miner*, Toronto, Vol. 15, no 117, 21 nov. 1947, pp. 9-10. 1 carte. — Be (Nottaway) 41. — R : Geol. Lib. (O.)

GILBERT 12

GILL, James E. — *Kayak Concession*. Manuscrit dactylographié, 1933. Confidentiel. — Ba (Fosse) 42. — R : Bibl. Mines (Q.)

GILL 1

GILL, J. E. — "Natural Divisions of the Canadian Shield" in : *Trans. Royal Soc. Can.*, 3rd Series, Vol. XLIII, 1949, section IV, pp. 61-69. 3 cartes. 1 table. — A 41. — R : Bibl. U. de M.

GILL 2

GILL, James E. — *Rainbow Concession*. Manuscrit dactylographié, 1933. Confidentiel. — Ba (Fosse) 42. — R : Bibl. Mines (Q.)

GILL 3

GILL, James E. — *Ungava Expedition*. Manuscrit dactylographié, 1929. Confidentiel. — Ba (Fosse) 41-42. — R : Bibl. Mines (Q.)

GILL 4

GILL, James E.; BANNERMAN, Harold M. & TOLMAN, Carl. — "Wapuskatoo Mountains, Labrador" in : *Bull. Geo. Soc. Am.*, Vol. 48, mai 1937, pp. 567-586. 7 pls, 2 fig. — Ba (Fosse) 41. — R : Bibl. U. de M. (Geol.)

GILL *et a.* 1

GIRARD, H. — Voir McGerrigle & Girard 1.

GIRARD, J.-E. — "Rapport concernant les arpentages pour l'exercice financier se terminant le 30 juin 1920" in : *Rapport du ministre des Terres et Forêts de la province de Québec pour les douze mois expirés le 30 juin 1920*, Appendice No 18. Voir pp. 60-70 et 72-75, les rapports de Henri Bélanger. Le Soleil, Québec 1920. Edit. anglaise : "Report on Surveys for the Fiscal Year Ended 30th June 1920" in : *Report of the Minister of Lands and Forests of the Province of Quebec for the Twelve Months Ended 30th June 1920*. Ls-A. Proulx, Québec 1920. — Bf (Manicouagan) 11; Bf (Marguerite) 11; Bf (Moisie) 11; Bf (Outardes) 11; Bf (Rochers) 11. — R : Bibl. A. L. (Q.)

GIRARD 1

GIRARD, J.-E. — "Rapport de M. l'arpenteur Girard sur la rivière Gros Mécatina, Comté de Saguenay" in : *Rapport du ministre des Terres, Mines et Pêcheries de la province de Québec pour les douze mois expirés le 30 juin 1904*, Appendice No 35, pp. 113-114. Charles Pageau, Québec 1905.

Edit. anglaise : "Report of Surveyor J.-E. Girard on the River Great Mecatina, County of Saguenay" in : *Report of the Minister of Lands, Mines and Fisheries for the Province of Quebec for the twelve Months ending the 30th June 1904*, pp. 123-124. 1904. — Bf (Grande Mécatina) 1. — R : Bibl. A. L. (Q.)

GIRARD 2

GIRARD, J.-E. — "Rapport de M. l'arpenteur J.-E. Girard, sur la partie inférieure de la rivière St-Augustin, comté de Saguenay, (Côte Nord)" in : *Rapport du ministre des Terres, Mines et Pêcheries de la province de Québec pour les douze mois expirés le 30 juin 1904*, Appendice No 34, pp. 111-112. Charles Pageau, Québec 1905.

Edit. anglaise : "Report of Mr. Surveyor J.-E. Girard, Upon the Lower Part of the River St. Augustin, County of Saguenay, (North Shore)" in : *Report of the Minister of Lands, Mines and Fisheries for the Province of Quebec for the Twelve Months Ending the 30th June 1904*, pp. 121-122. 1904. — Bf (St-Augustin) 1. — R : Bibl. A. L. (Q.)

GIRARD 3

GIRARD, J.-E. — "Rapport de M. l'arpenteur J.-E. Girard, sur le lever d'une partie du Bras Nord-Ouest de la rivière St-Augustin, comté de Saguenay, (Côte Nord)" in : *Rapport du ministre des*

Terres, Mines et Pêcheries de la Province de Québec pour les douze mois expirés le 30 juin 1904, Appendice No 33, pp. 109-110, Charles Pageau, Québec 1905.

Edit. anglaise : "Report of Mr. J.-E. Girard, Surveyor Upon the Scaling of the Part of the North-West Arm of River St. Augustin, County of Saguenay, North Shore" in : *Report of the Minister of Lands, Mines and Fisheries for the Province of Quebec for the Twelve Months Ending the 30th June 1904*, pp. 119-120. 1904. — Bf (Saint-Augustin) 1. — R : Bibl. A. L. (Q.)

GIRARD 4

GIROUX, Louis. — Voir Côté 3.

GODFREY, W. Earl. — *Birds of Lake Mistassini and Lake Albanel, Quebec, Canada*, Department of Mines and Resources, Mines, Forests and Scientific Services Branch, National Museum of Canada, Bull. no 114, Biological Series No 38. Edmond Cloutier, Ottawa 1949. 43 pp., 6 pls, 1 carte. — Be (Rupert) 63. — R : Arct. Inst.

GODFREY 1

GOODWIN, W. M. — *Labrador Iron Ore*, Canada, Department of Mines and Resources, Mines Forests and Scientific Services Branch, Mineral Resources Division, Manuscrit dactylographié 1949. 8 pp., 1 carte h.t. Reproduit dans *Western Miner*, Vancouver, mai 1949, Vol. 22, pp. 54-57. Vol. 22, No 5, mai 1949, pp. 54-57. 2 fig., 1 carte. — Ba (Fosse) 42. — R : Arct. Inst.

GOODWIN 1

GOODWIN, W. M. — "Le minerai de fer de la région Québec-Labrador" in : *Annuaire du Canada 1950*, Canada, Ministère du Commerce, Bureau Fédéral de la Statistique, pp. 533-540. Edmond Cloutier, Ottawa 1951. 1 carte.

Edit. anglaise : "The Iron-Ore Resources of the Quebec-Labrador Region" par W. M. Goodwin in : *The Canada Year-Book 1950*, Department of Trade and Commerce, Dominion Bureau of Statistics, pp. 505-512. 1950. — Ba (Fosse) 42. — R : Redp. Lib.

GOODWIN 2

GORDON, Andrew R. — "Exploration de la Baie d'Hudson" in : *Revue Canadienne*, I : sept. 1885, pp. 524-535; II : oct. 1885, pp. 577-588. — Cb 21. — R : Bibl. U. de M.

GORDON 1

GORDON, A. R. — *Rapport de la deuxième expédition de la baie d'Hudson*. Sans nom d'éditeur, 1885. 133 pp., 1 fig. 4 cartes h. t.

Edit. anglaise : *Report of the Second Hudson Bay Expedition Under the Command of Lieut. A. R. Gordon, R. N.*, 1885. 112 pp. — Cb 53. — R : Bibl. U. de M.

GORDON 2

GORDON, Andrew R. — "Rapport de la deuxième expédition de la baie d'Hudson commandée par le Lieut. A. R. Gordon, M. R. 1885" in : *Documents de la Session, Canada, Vol. XIX, no 9, 1886*, section no 11c, 114 pp., 20 tableaux, 1 fig., 3 cartes h.t.
 Edit. anglaise : "Appendix No 29 to the Eighteenth Annual Report of the Department of Marine Being Report of the Hudson's Bay Expedition of 1885, Under the Command of Lieut. A. R. Gordon, R. N." in : *Sessional Papers*, pp. 194-202. — Cb 21 ; Cb 32 ; Cb 53. — R : Geol. Lib. (O.)

GORDON 3

GORDON, Andrew R. — "Rapport de l'expédition de la baie d'Hudson commandée par le lieut. A. R. Gordon, M.R., 1884" Appendice no 30, in : *Documents de la Session, Canada, Vol. XVIII, no 6, 1885*, section no 9, pp. 189-207.
 Edit. anglaise : "Report of the Hudson's Bay Expedition Under the Command of Lieut. A. R. Gordon, R. N., 1884" in : *Sessional Papers*, pp. 189-206. — Ca 21-53 ; Cb 21-53. — R : Geol. Lib. (O.)

GORDON 4

GORDON, Andrew R. — "Rapport sur l'expédition à la baie d'Hudson en 1886, sous le commandement du Lieut. A. R. Gordon, M. R." in : *Documents de la Session, Canada, Vol. XX, no 14, 1887*, section No 15b, pp. 1-70 et 93-133. 2 fig., 15 cartes h.t.
 Edit. anglaise : "Report of the Hudson's Bay Expedition Under the Command of Lieut. A. R. Gordon" in : *Sessional Papers*, pp. 1-70 et 93-133. — Cb 14-21-31-53. — R : Geol. Lib. (O.)

GORDON 5

GORDON, Andrew R. — "Remarques générales sur la navigation dans la baie et le détroit d'Hudson" in : *Documents de la Session, Canada, Vol. XX, No 14, 1887*, section no 15b, pp. 90-92.
 Edit. anglaise : "General Remarks on the Navigation of Hudson Bay and Strait" in : *Sessional Papers*, Cb 53. — R : Geol. Lib. (O.)

GORDON 6

GOSCHEN, George J. — "Letter from Geo. Goschen to the Hon. R. W. Scott", 12 déc. 1876, in : *Hudson's Bay Company's Head Office Records. Reproduit in : Privy Council, Matter of Boundary's...*, Vol. V, part XIII, Document No 987, pp. 2309. — A 12. — R : Coll. J. R.

GOSCHEN 1

GOSSELIN, Pierre. — "Extrait du rapport du lever de la rivière Goynish" in : *Rapport du Commissaire des Terres de la Couronne de la province de Québec pour les douze mois expirés le 30 juin 1891*, Appendice No 38, pp. 76-77. Charles-François Langlois, Québec 1891.
 Edit. anglaise : "Extract from the Report of the Sealing of

the River Golnish" in : *Report of the Commissioner of Crown Lands of the Province of Quebec for the Twelve Months Ended the 30th June 1891.* — Bf (Goynish) 1. — R : Bibl. A. L. (Q.)

GOSSELIN 1

GRAHAM, Lady Helen. — Voir Prichard 4.

GRAHAM, R. Bruce. — "Geology and Mineral Occurrences — Vicinity of Doré and Chibougamau Lakes" in : *Can. Mining Jour.*, Gardenvale, Vol. 72, no 9, pp. 65-71. 2 fig., 3 diag., 4 cartes. — Be (Nottaway) 41-42. — R : Geol. Lib. (O.)

GRAHAM 1

GRAHAM, R. Bruce. — *Rapport préliminaire sur la partie sud-ouest du canton Lesueur, comté d'Abitibi-Est*, Province de Québec, Ministère des Mines, Service des Gites Minéraux, R. P. No 243, Québec 1950. 17 pp., 1 carte h. t.

Edit. anglaise : *Preliminary Report on the Southwest Part of Lesueur Township, Abitibi-East County*, Department of Mines, Mineral Deposits Branch. 15 pp. — Be (Nottaway) 42. — R : Bibl. U. de M. (Geol.)

GRAHAM 2

GRAHAM, R. Bruce. — *Rapport préliminaire sur la région du lac Caché, quart nord-ouest du canton d'Obalski, comté d'Abitibi-Est*, Province de Québec, Ministère des Mines, Service des Gites Minéraux, R. P. No 259. Québec 1951. 19 pp., 2 cartes h.t.

Edit. anglaise : *Preliminary Report on Caché Lake Area, Northwest Quarter of Obalski Township, Abitibi-East County*, Department of Mines, Mineral Deposits Branch. 17 pp. — Be (Nottaway) 41-42. — R : Bibl. U. de M. (Geol.)

GRAHAM 3

GRAHAM, R. B. — *Rapport préliminaire sur la région du lac Wetetnagami, comté d'Abitibi*, Province de Québec, Ministère des Mines et des Pêcheries Maritimes, Service des Mines, Division de la carte géologique, R. P. no 168. Québec 1942. 10 pp., 1 carte. Edit. anglaise : *Preliminary Report on the Wetetnagami Lake Area, Abitibi County*, Department of Mines and Maritime Fisheries, Bureau of Mines, 9 pp. — Be (Nottaway) 41. — R : Bibl. U. de M. (Geol.)

GRAHAM 4

GRAHAM, R. Bruce. — *Région du lac Wetetnagami, cantons de Souart, de Moquin et de Labrie, comté d'Abitibi-Est*, Province de Québec, Ministère des Mines, Service de la Carte géologique, Rapport géologique 29. Rédempti Paradis, Québec 1947. 25 pp., 10 pls, 1 carte h.t.

Edit. anglaise : *Wetetnagami Lake Map-Area, Souart, Moquin and Labrie Townships, Abitibi-East County*, Department of

Mines, Geological Surveys Branch, Geological Report 29. 23 pp. — Be (Nottaway) 41. — R : Bibl. U. de M. (I. de G.)

GRAHAM 5

GRAHAM, R. Bruce. — "The Geology of the Southwest Part of Lesueur Township, Bachelor Lake" in : *Can. Mining Jour.*, Gardenvale, Vol. 71, no 8, août 1950, pp. 60-66. 5 fig., 1 diag., 2 cartes. Be (Nottaway) 42. — R : Bibl. Mines (O.)

GRAHAM 6

GRAHAM, R. B.; INGHAM, W. N.; ROBINSON, W. G. & WEBER, W. — *Terrains miniers et travaux de mise en valeur dans les comtés d'Abitibi-Est, Abitibi-Ouest et de Rouyn-Noranda en 1950 et en 1951*. Province de Québec, Ministère des Mines, Service des Gîtes Minéraux, R. P. No 283. Québec 1952. 61 pp. 24 cartes.

Edit. anglaise : *Mining Properties and Development in Abitibi-East, Abitibi-West and Rouyn-Noranda Counties During 1950 and 1951*. Department of Mines, Mineral Deposits Branch. 1953. 54 pp. — Be (Harricana) 42 ; Be (Nottaway) 42. — R : Bibl. U. de M. (I. de G.)

GRAHAM *et al.* 1

GRANDE-BRETAGNE. — *Act 1-2, Geo. IV, Cap. 66, 1821 (Imperial)*. Reproduit in : *Privy Council, Matter of Boundary...*, Vol. 1, partie II, Document No 33, pp. 199-204. — A 13-72-9. — R : Coll. J. R.

GRANDE-BRETAGNE 1

GRANDE-BRETAGNS. — "Commission Appointing James Murray, Captain-General and Governor-in-Chief of the Province of Quebec" (21 nov. 1763), Document No 186, in : *Privy Council, Matter of Boundary...*, Vol. II, par VI, pp. 756-762. Voir aussi : "Instructions to James Murray (7 déc. 1763), Document No 187, et "Instructions for Guy Carleton as Captain-General and Governor-in-Chief of Quebec", (1768), Document No 188, pp. 763-810. — A 12. — R : Coll. J. R.

GRANDE-BRETAGNE 2

GRANDE-BRETAGNE. — "Commission Appointing Lord Dorchester to Be Captain-General and Governor-in-Chief of the Provinces of Upper and Lower Canada", (12 sept. 1791), Document No 194 : in : *Privy Council, Matter of Boundary...*, Vol. II, part VI, pp. 865-874. — A 12. — R : Coll. J. R.

GRANDE-BRETAGNE 3

GRANDE-BRETAGNE. — "Commission Appointing Sir Guy Carleton to Be Captain-General and Governor-in-Chief of Quebec", (27 déc. 1774), Document No 189, in : *Privy Council, Matter of Boundary...*, Vol. II, part VI, pp. 811-819. — A 12. — R : Coll. J. R.

GRANDE-BRETAGNE 4

GRANDE-BRETAGNE. — “Correspondance Between Great Britain and the United States Respecting the Boundary Between Labrador and the Dominion of Canada, October-November 1874”. Documents No 972-986, in : *Privy Council, Matter of Boundary...*, Vol. V, part XIII, pp. 2293-2308. — A 12. — R : Coll. J. R.

GRANDE-BRETAGNE 5

GRANDE-BRETAGNE. — “Extract from Commission to Governor Carleton of Quebec” (22 avril 1786), Document No 192, in : *Privy Council, Matter of Boundary...*, Vol. II, part VI, pp. 849. — A 12. — R : Coll. J. R.

GRANDE-BRETAGNE 6

GRANDE-BRETAGNE. — “First, Second and Third Draught of the Quebec Bill”, “The Quebec Bill as Returned from the Commons” et “Extracts from Cavendish’s Debates on the Quebec Bill” (1774), Documents No 285, 286, 288, 293 et 295, in : *Privy Council, Matter of Boundary...*, Vol. III, part VII, pp. 1097-1104, 1106-1110, 1117-1141. — A 12 ; A 13. — R : Coll. J. R.

GRANDE-BRETAGNE 7

GRANDE-BRETAGNE. — *Imperial Order in Council of the 24th August 1791*. Reproduit in : *Constitutional Documents (1791-1818)*, pp. 3-5 ; aussi in : *Privy Council, Matter of Boundary...*, Vol. I, partie II, Document no 28, pp. 182-184. — A 12-13. — R : Coll. J. R.

GRANDE-BRETAGNE 8

GRANDE-BRETAGNE. — *Imperial Order in Council of the 23rd June, 1870 (with Schedules)*. Reproduit in : *Privy Council, Matter of Boundary...*, Vol. I, partie II, Document No 39, pp. 221-241. — A 12-13-94. — R : Coll. J. R.

GRANDE-BRETAGNE 9

GRANDE-BRETAGNE. — “Instructions for Lord Dorchester as Captain-General and Governor-in-Chief of Quebec, etc.” (23 août 1786), Document No 193, in : *Privy Council, Matter of Boundary...*, Vol. II, part VI, pp. 850-864. — A 12-13-24-72. — R : Coll. J. R.

GRANDE-BRETAGNE 10

GRANDE-BRETAGNE. — “Instructions to Commissary Bladen, 1719” in : *Joint Appendix of Documents, Ontario-Manitoba Boundary Case (P.C.)*, pp. 508-511. Reproduit in : *Privy Council, Matter of Boundary...*, Vol. VIII, part XX, section VIII, Document No 1538, pp. 4075-4077. — A 12-24-94. — R : Coll. J. R.

GRANDE-BRETAGNE 11

GRANDE-BRETAGNE. — 1803, *Imperial Act 43, Geo. III, Cap. 138*. Reproduit in : *Privy Council, Matter of Boundary...*, Vol. I,

partie II, Document No 30, pp. 187-189. — A 13-72. — R : Coll. J.R.

GRANDE-BRETAGNE 12

GRANDE-BRETAGNE. — "Royal Proclamation of 7th October, 1763, by the King". Reproduit in : *Privy Council, Matter of Boundary...*, Vol I, partie II, Document No 25, pp. 153-157. — A 12-13. — R : Coll. J. R.

GRANDE-BRETAGNE 13

GRANDE-BRETAGNE. — *Rupert's Land Act*, 1868, 31-32 *Vict.*, *Cap.* 105 (*Imperial*). Reproduit in : *Privy Council, Matter of Boundary...*, Vol. I, partie II, Document No 38, pp. 219-220. — A-12-13-94. — R : Coll. J. R.

GRANDE-BRETAGNE 14

GRANDE-BRETAGNE. — *The British North America (Quebec) Act* 1774, 14 *Geo. III*, *C.* 83 (*Imperial*). Edit. originale pub. par Charles Eyre & William Strachan, Londres 1774. Reproduit in : *Constitutional Documents (1789-1791)*, 2e édit., partie i, pp. 570-576 ; aussi in : *Privy Council, Matter of Boundary...*, Vol. I, partie II, Document No 26, pp. 158-163. — A 12-13. — R : Coll. J. R.

GRANDE-BRETAGNE 15

GRANDE-BRETAGNE. — *The Clergy Endowments (Canada) Act* 1791. 31 *Geo. III*, *C.* 31 (*Imperial*). *The Constitutional Act*. Reproduit in : *Constitutional Documents (1759-1791)*, 2e édit., partie II, pp. 1031-1051 ; aussi in : *Privy Council, Matter of Boundary...*, Vol. I, partie II, Documents No 27, pp. 164-181. — A 12-13. — R : Coll. J. R.

GRANDE-BRETAGNE 16

GRANDE-BRETAGNE. Admiralty, Hydrographic Department. — *Arctic Pilot, Vol. III, Comprising Davis Strait, Baffin Bay, and the Channels Leading Therefrom to the Polar Sea with the West and North-West Coasts of Canada, and the Arctic Archipelago ; also Hudson Strait and Bay*. 4e édit., Butler & Tanner, Londres 1947. 491 pp., 51 fig. 1 carte h.t. — C 53. — R : Aret. Inst.

GRANDE-BRETAGNE 1a

GRANDE-BRETAGNE. — Voir Herbert 1, Herbert 2, Pinsent 3, Pinsent 4.

GRANDE-BRETAGNE, Conseil Privé. — *In the Privy Council in the Matter of the Boundary Between the Dominion of Canada and the Colony of Newfoundland in the Labrador Peninsula, Between the Dominion of Canada of the One Part and the Colony of Newfoundland on the Other Part*. 12 vols, 16 parties, 1027 pp. Vol. I-VIII-Documents no 1-1623 ; Vol. no IX, index ; Vol. No X, index chronologique et documents additionels ; Vol. no XI et XII, plaidoires et jugement final (pp. 1005) ;

Carte pp. 1014. Pub. en 1925-1926 par Buen & Berridge et Charles Russell & Co., à Londres. — A 12-24-13. — R : Coll. J. R.

GRANDE-BRETAGNE 1c

GRANDE-BRETAGNE, House of Commons. — "Report from the Committee Appointed to Enquire into the State and Condition of the Countries Adjoining to Hudson's Bay, and of the Trade Carried on there. Together with an Appendix. Reported by Lord Strange, 24th April 1749" in : *Reports from Committees of the House of Commons*, Vol. II, 1803, pp. 213-286. — A 1-9-24. R : Bibl. Arch. (O.)

GRANDE-BRETAGNE 1h

GRANDE-BRETAGNE, Lords of Trade. — "Lords of Trade to Egremont" (5 août 1763). Document No 204, in : *Privy Council, Matter of Boundary...*, Vol. III, part VII, pp. 918. — A 12. — R : Coll. J. R.

GRANDE-BRETAGNE 1t

GRANDE-BRETAGNE, Lords of Trade. — "Report" (5 août 1763), Document No 205, in : *Privy Council, Matter of Boundary...*, Vol. III, part VII, pp. 919-921. — A 12-13-24. — R : Coll. J. R.

GRANDE-BRETAGNE 2t

GRANDE-BRETAGNE, Lords of Trade. — "Report of the Lords of Trade", (8 juin 1763), Document No 202, in : *Privy Council, Matter of Boundary...*, Vol. III, part VII, pp. 903-915. — A 12-13-24. — R : Coll. J. R.

GRANDE-BRETAGNE 3t

GRANDE-BRETAGNE, Lords of Trade. — "Report of Lords of Trade on Petition of Merchants", (23 juil. 1752), Document No 198, in : *Privy Council, Matter of Boundary...*, Vol. III, part VII, pp. 883-892. — A 12-24. — R : Coll. J. R.

GRANDE-BRETAGNE 4t

GRANDE-BRETAGNE, Lords of Trade. — "Representation of the Lords of Trade Respecting the Powers and Instructions of the English Commissaries, 26 Aug., 1719" in : *Joint Appendix of Documents, Ontario-Manitoba Boundary Case (P.C.)*, pp. 507-508. Reproduit in : *Privy Council, Matter of Boundary...*, Vol. VIII, part XX, section VIII, Document No 1537, pp. 4073-4074. — A 12-24-94. — R : Coll. J. R.

GRANDE-BRETAGNE 5t

GRANDE-BRETAGNE, Lords of Trade. — "The Lords of Trade to the Earl of Dartmouth" in : *Joint Appendix of Documents, Ontario-Manitoba Case, (P.C.)*, pp. 575. Reproduit in : *Privy Council, Matter of Boundary...*, Vol. VIII, part XX, section VIII, Document No 1522, pp. 4057. — A 12-24-94. — R : Coll. J. R.

GRANDE-BRETAGNE 6t

GRANT, Gordon M. — "New Wealth Ahead from Labrador Iron" in : *Financial Post*, Toronto, Vol. XLIV, No 22, 3 juin 1950, pp. 17-18.
— Ba (Fosse) 11 ; Bf (Moisie) 91. — R : McG. Un. (Purvis).

GRANT 1

GREGORY, J. W. — "Geographical Considerations as to the Canadian-Newfoundland Boundary in Labrador", Document No 1033, in : *Privy Council, Matter of Boundary...*, Vol. V, part XIII, pp. 2489-2508. 2 cartes. — Ba 12-43 ; Bf 12-43. — R : Coll. J. R.

GREGORY 1

GRENFELL, W. T. — "What's in Labrador" in : *Can. Forestry Mag.*, Kingston, Vol. XVI, No 11, nov. 1920, pp. 499-502. 2 fig. — A 61.
R : Redp. Lib.

GRENFELL 1

GRENIER, Paul-E. — *Géologie et pétrologie de la région du lac Albanel, territoire de Mistassini*. Thèse présentée à l'école des gradués de l'Université Laval pour obtenir le grade de M. ès S., mai 1949. 81 pp., 10 fig. — Be (Rupert) 41. — R : Bibl. U. Lvl (Q.)

GRENIER 1

GRENIER, Paul-E. — *Géologie et pétrologie de la région du lac Beetz, comté de Saguenay*. Thèse présentée à l'école des gradués de l'Université Laval pour obtenir le grade de docteur ès Sciences, Avril 1952. 242 pp. 46 fig., 2 tableaux, 3 cartes h.t. — Bf (Grand Piashti) 41. — R : Bibl. U. Lvl (Q.)

GRENIER 2

GRENIER, Paul-E. — "Problèmes géologiques au lac Albanel" in : *Annales de l'Acfas*, Vol. 16, 1950, section IV, no 2, pp. 97-100. — Be (Rupert) 41. — R : Geol. Lib. (O.)

GRENIER 3

GRENIER, Paul-E. — *Rapport préliminaire sur la région de Gamache, comté d'Abitibi-Est*. Province de Québec, Ministère des Mines, Service de la Carte Géologique, R.P. No 284. Québec 1953. 13 pp., 1 carte h.t.

Edit. anglaise : *Preliminary Report on Gamache Area, Abitibi-East County*. Department of Mines, Geological Surveys Branch. 10 pp. — Be (Nottaway) 41. — R : Bibl. U. de M. (I. de G.)

GRENIER 4

GRENIER, Paul-E. — *Reppart préliminaire sur la région de la rivière Nipissis, comté de Saguenay*, Province de Québec, Ministère des Mines, Service de la Carte Géologique, R.P. No 272. Québec 1952. 13 pp., 1 carte h.t.

Edit. anglaise : *Preliminary Report on Nipissis River Area, Saguenay County*, Department of Mines, Geological Surveys Branch. 12 pp. — Bf (Moisie) 41. — R : Bibl. U. de M. (Geol.)

GRENIER 5

GRENIER, Paul-E. — *Rapport préliminaire sur la région du lac Beetz (partie est), comté de Saguenay*, Province de Québec, Ministère des Mines, Service de la Carte Géologique, R. P. No 253. Québec 1951. 9 pp., 1 carte h.t.

Edit. anglaise : *Preliminary Report on Beetz Lake Area (East Half), Saguenay County*, Department of Mines, Geological Surveys Branch, 8 pp. — Bf (Grand Piashti) 41. — R : Bibl. U. de M. (Geol.)

GRENIER 6

GRENER, P.-E. — *Rapport préliminaire sur la région du lac Beetz (partie ouest), comté de Saguenay*, Province de Québec, Ministère des Mines, Service de la Carte Géologique, R. P. No 240. Québec 1950, 7 pp., 1 carte h.t.

Edit. anglaise : *Preliminary Report on Beetz Lake Area (Western Half), Saguenay County*, Department of Mines, Geological Surveys Branch, 5 pp. — Bf (Grand Piashti) 41. R : Bibl. U. de M. (Geol.)

GRENIER 7

GRESHAM, Burt. — "Flight of the Blue Goose" in : *The Beaver*, Outfit 269, no 4, mars 1939, pp. 16-19. 5 fig., 1 cartes. — Ce 63; Cd 63; Ce 63. — R : Geogr. Br. (O.)

GRESHAM 1

GRIFFIS, A. T. — *Attikamagen-George River*. Manuscrit dactylographié, 1942. Confidentiel. — Ba (Fosse) 41-42. — R : Bibl. Mines (Q.)

GRIFFIS 1

GRIFFIS, A. T. — *Frederikson Lake Area*. Manuscrit dactylographié, 1943. Confidentiel. — Ba (Fosse) 41-42. — R : Bibl. Mines (Q.)

GRIFFIS 2

GRIFFIS, A. T. — *Microscopic Study of Ore Minerals*. Manuscrits dactylographié, 1943. Confidentiel. — Ba (Fosse) 41-42. — R : Bibl. Mines (Q.)

GRIFFIS 3

GRIFFIS, A. T. — *Ruth-Fleming-Ferriman Area*. Manuscrit dactylographié, 1943. Confidentiel. — Ba (Fosse) 42. — R : Bibl. Mines (Q.)

GRIFFIS 4

GRIFFIS, A. T. — Voir Retty *et al.* 1, Retty *et al.* 2, Retty *et al.* 3, Retty *et al.* 4.

GROSER, Horace G. — "North-East or North-West?" in : *Out With the Old Voyages*, pp. 259-276. Andrew Melrose, Londres. — C 21. — R : Coll. Gag. (B.M.)

GROSER 1

GROSS, G. A. — "A Comparative Study of Three Slate Formations in the Ferriman Series in the Labrador Trough". Thèse de M. A., Department of Geological Sciences, Queen's University, oct. 1951. 122 pp., 26 tableaux, 4 pls, 9 fig., 2 cartes, 8 cartes h.t. — Ba (Fosse) 42. — R : Queen's Univ.

GROSS 1

GUNNING, H. C. — "Sulphide Deposits at Cape Smith, East Coast of Hudson Bay" in : *Summary Report 1933*, Canada, Department of Mines, Geological Survey, part D, pp. 139-154. J.-O. Patenaude, Ottawa 1934. 2 cartes, 2 pls. Pas d'édition française. — Be (Chakotat) 41-42 ; Be (Iktotat) 41-42 ; Be (Kovik) 41-42 ; Ce 41-42. — R : Bibl. U. de M. (Geol.)

GUNNING 1

GUSTAFSON, J. K. — *Organization and Operations*. Manuscrit dactylographié, 1942. Confidentiel. — Ba (Fosse) — 42-24. — R : Bibl. Mines (Q.)

GUSTAFSON 1

GUSTAFSON, J. K. — *Results of Hollinger Expedition*. Manuscrit dactylographié, 1942. Confidentiel. — Ba (Fosse) 42. — R : Bibl. Mines (Q.)

GUSTAFSON 2

GUSTAFSON, J. K. & MOSS, A. E. — "The Rôle of Geologists in The Development of the Labrador-Quebec Iron Ore Districts" in : *Can. Mining Journal*, Gardenvale, Vol. 74, No 6, juin 1953, pp. 61-68. 4 tableaux, 3 cartes. — Ba (Fosse) 41-42. — R : Bibl. U. de M. (Geol.)

GUSTAFSON & MOSS 1

GWILLIM, J. C. — Voir Faribeault *et al.* 1.

HACHEY, H. B. — *A Preliminary Report of the Investigations of the Hudson Bay and Strait Fisheries Expedition of 1930*. Manuscrit miméo. de 4 pp. — C 66. — R : Geol. Lib. (O.)

HACHEY 1

HACHEY, H. B. — "Biological and Oceanographic Conditions in Hudson Bay. — 2. Report on the Hudson Bay Fisheries Expedition of 1930. — A. Open water Investigations with the S. S. Loubyrne" in : *Contributions to Can. Biology and Fisheries Being Studies from the Biological Stations of Can., N.S.*, Vol. VII, No 23, pp. 463-471. Toronto 1932. 1 tableau, 1 carte. — C 66. — R : Geol. Lib. (O.)

HACHEY 2

HACHEY, H. B. — "Biological and Oceanographic Conditions in Hudson Bay. — 6. The General Hydrography and Hydrodynamics of the Waters of the Hudson Bay Region" in : *Contributions to Can. Biology and Fisheries Being Studies from the Biological Stations of Can., N.S.*, Vol. VI, no 9, pp. 91-118. Toronto 1931. 5 tableaux, 10 diag., 11 cartes. — C 53. — R : Geol. Lib. (O.)

HACHEY 3

HACHEY, H. B. — "Hudson Bay : a Desert Sea" in : *Can. Fisherman*, Vancouver, Vol. 17, no 11, nov. 1930, pp. 11-13. 2 fig., 1 carte. — C 66. — R : Geol. Lib. (O.)

HACHEY 4

HAKLUYT, Richard. — *The Principal Navigations, Voyages, Traffiques & Discoveries of the English Native Made by Sea or Overland to the Remote and Farthest Distant Quarters of the Earth at Any time Within the Compasse of these 1600 Years.* J. M. Dent & Co., London, E. P. Dutton, New York (c. 1907). 8 Vol., 468, 461, 387, 386, 355, 360, 400 et 355 pp. — A 21. — R : Arct. Inst.

HAKLUYT 1

HAKLUYT, Richard. — Voir Parks 1.

HALIFAX, Dunk. — "Earl of Halifax to Lords of Trade" (19 sept. 1763), Document No. 206, in : *Privy Council, Matter of Boundary . . .*, Vol. III, part VII, pp. 921-923. — A 12-13-24. — R : Coll. J. R.

HALIFAX 1

HALLIDAY, W. E. D. — *A Forest Classification for Canada*, Canada, Department of Mines and Resources, Lands, Parks and Forests Branch, Dominion Forest Service, Bull. No 89. J.-O. Patenaude, Ottawa 1937. 50 pp., 1 carte. — A 61. — R : Bibl. U. de M. (I. de G.)

HALLIDAY 1

HALLOWELL, A. Irving. — "Bear Ceremonialism in the Northern Hemisphere" in : *Amer. Anthropologist*, N.S., Vol. 28, no 1, janv.-mars 1926, pp. 1-175. — A 71-72. — R : Geol. Lib. (O.)

HALLOWELL 1

HALLOWELL, A. Irving. — "Kinship Terms and Cross-Cousin Marriage of the Montagnais-Naskapi and the Cree" in : *Amer. Anthropologist*, Vol. 34, no 2, avril-juin 1932, pp. 171-199. 1 tableau. — A 72. — R : Redp. Lib.

HALLOWELL 2

HALLOWELL, A. Irving. — "The Physical Characteristics of the Indians of Labrador" in : *Jour. de la Soc. des Américanistes de Paris*, N.S., Vol. XXI, pp. 337-371. 13 tableaux. — A 72. — R : Geol. Lib. (O.)

HALLOWELL 3

HAMELIN, Louis-Edm. — "Le fer et le chemin de fer du Québec-Labrador" in : *Revue de l'Université Laval*, Vol. VII, No 9, mai 1953, pp. 3-13. Reproduit in : *Notes de Géographie*, Université Laval, no 4, mai 1953, 1 carte. — Ba (Fosse) 42 ; Bf (Moisie) 91. — R : Bibl. U. de M. (I. de G.)

HAMELIN 1

HAMILTON, Howard. — "Life at Eastmain" in : *The Beaver*, Outfit 274, sept. 1943, pp. 42-44. 5 fig. — Ce 81. — R : Geogr. Br. (O.)

HAMILTON 1

HAMMOND, W. Paul. — *Geology of the Mouchalagan Lake Area, Saguenay County, New Quebec.* Thèse de M. A., Université de Toronto,

1946. 82 pp., 16 fig., 3 cartes h.t. — Bf (Manicouagan) 42.
R : Univ. de Tor.

HAMMOND 1

HANDCOMB, P. B. M. — "Geological Report" in : *British Schools Exploring Soc., Annual Report 1948*, pp. 49-54. Voir Spooner 1. — Bf (Saguenay) 41-43. — R : Geogr. Br. (O.)

HANDSCOMB 1

HANSON, Harold C.; ROGERS, Murray & ROGERS, Edward S. — "Waterfowl of the Forested Portions of the Canadian Pre-Cambrian Shield and the Palaeozoic Basin" in : *Can. Field-Naturalist*, Vol. 63, no 5, pp. 183-204, sept-oct. 1949. 4 fig., 6 tableaux, 2 cartes. — Be (Nottaway) 63 ; Be (Rupert) 63. — R : Arct. Inst.

HANSON *et al.* 1

HANTZSCH, Bernhard. — "Beitrag zur Kenntnis der Vogelwelt des nordöstlichsten Labradors" in : *Jour. für Ornithologie*, Bd 56, 1908, pp. 175-202 et 307-392.

Trad. in : *Can. Field-Naturalist*, Ottawa, Vol. 42, 1928, pp. 2-9, 33-40, 87-94, 123-125, 146-148, 172-177, 201-207, 221-227, et Vol. 43, 1929, pp. 11-18, 31-34 et 52-59. — Ca 63-64. — R : Redp. Lib.

HANTZSCH 1

HANTZSCH, Bernhard. — "Beitrage zur Kenntnis des nordöstlichsten Labradors" in : *Mitteilungen des Veerins für Erdkunde zu Dresden*, Vol. 8, 1909, pp. 168-229 et Vol. 9, 1909, pp. 245-320. 14 fig., 2 croquis. — Ca 61-65-71. — R : Bibl. C.N.R. (O.) Note : Trad. in *Can. Field-Naturalist*, Ottawa, Vol. 45, 1931, pp. 49-55, 85-90, 115-118, 143-146, 169-174, 194-198, 222-224 et Vol. 46, 1932, pp. 7-12, 34-36, 56-63, 84-89, 112-116, 143-145, 153-162.

HANTZSCH 2

HANTZSCH, Bernhard. — Voir Stein 1.

HARDMAN, John E. — "Quebec's New Mineral Region" in : *Can. Mining Review*, Vol. XXV, No 1, août 1905, pp. 9-12, et No 2, sept. 1905, pp. 43-47. 21 fig. — Be (Nottaway) 42. — R : Redp. Lib.

HARDMAN 1

HARE, F. Kenneth. — "Climate and Zonal Division of the Boreal Forest Formation in Eastern Canada" in : *Geog. Review*, Vol. XL, No 4, oct. 1950, pp. 615-635. Amer. Geog. Soc., New York. 6 fig., 6 cartes. — A 31-61. — R : Arct. Inst.

HARE 1

HARE, Frederick Kenneth. — *The Climate of the Eastern Canadian Arctic and Sub-Arctic and its Influence on Accessibility*. Thèse de la Faculté des Lettres, Univ. de Montréal, Montréal 1950. 2

vols, 440 pp., 153 fig. et cartes, 32 tableaux. — A 3-9. — R :
Bibl. U. de M. (I. de G.)

HARE 2

HARE, F. Kenneth. — "The Labrador Frontier" in : *Geog. Review*, Vol. XLII,
No 3, 1952, pp. 405-425. — A 12. — R : Bibl. U. de M. (I.
de G.)

HARE 3

HARE, F. Kenneth. — "The Present-Day Snowfall of Labrador-Ungava" in :
Amer. Journal of Science, Vol. 249, sept. 1951. pp. 654-670. 8
cartes. — A 31. — R : Arct. Inst.

HARE 4

HARE, F. Kenneth & MONTGOMERY, Margaret R. — "Ice, Open Water, and
Winter Climate in the Eastern Arctic of North America :
Part I" in : *Arctic*, Vol. 2, No 2, sept. 1949, pp. 79-89. 1 fig.,
1 tableau, 9 cartes. Part II in : Vol. 2, No 3, déc. 1949, pp.
149-164. 14 fig., 2 cartes. — A 31-53. — R : Arct. Inst.

HARE & MONTGOMERY 1

HARE, F. Kenneth. — Voir Drummond *et al.* 1.

HARRINGTON, Richard. — "Journey in Arctic Quebec" in : *Can. Geog.*
Jour., Vol. XLI, No 1 (Août 1950), pp. 90-104. 22 fig.,
1 carte. — Cd 23 ; Ce 23. — R : Bibl. U. de M.

HARRINGTON 1

HARRINGTON, Richard. — "People of the Snows" in : *The Beaver*, Outfit
280, mars 1950, pp. 16-21. 6 fig. — Cd 17-72. — R : Arct.
Inst.

HARRINGTON 2

HARRINGTON, Richard. — "Winter on James's Bay" in : *The Beaver*,
Outfit 280, déc. 1949, pp. 10-15. 7 fig. — Ce 17. — R : Arct.
Inst.

HARRINGTON 3

HARRIS, C. Alexander. — "The Labrador Boundary" in : *The Contemporary*
Review, Londres, Vol. CXXXI, No 306, mars 1927, pp. 415-
421. — A 12. — R : Redp. Lib.

HARRIS 1

HARRISON, J. M. — *The Quebec-Labrador Iron Belt, Quebec and New-*
foundland (Preliminary Report), Canada, Department of
Mines and Technical Survey, Geological Survey, Paper 52-20.
Ottawa 1952. 21 pp., 1 carte h.t. — Ba (Fosse) 41. — R :
Bibl. U. de M. (Geol.)

HARRISON 1

HARRISON, J. M. — "Structural Features of the Canadian Shield" in :
World Oil, Houston, Vol. 130, No 2, fév. 1950, pp. 202-204
et 206. 4 fig., 1 carte. — A 41. — R : Geol. Lib. (O.)

HARRISON 2

HAWKES, E. W. — *The Labrador Eskimo*, Canada, Department of Mines, Geological Survey, Memoir 91. Government Printing Bureau, Ottawa 1916. 235 pp., 35 pls. — A 71. — R : Bibl. U. de M. (Geol.)

HAWKES 1

HAY, Chas. — "Hudson's Bay Company to Sir Thomas Robinson, Secretary of State, 19th February, 1755" in : *Hudson Bay Company's Records*, Reproduit in : *Privy Council, Matter of Boundary . . .*, Vol. VIII, part XX, section VIII, Document No 1550, pp. 4101. — A 12-24-94. — R : Coll. J. R.

HAY 1

HAY, Chas. — "Memorial of the Hudson's Bay Company to the Lords Commissioners of Trade, 20th July, 1752" in : *Hudson Bay Company's Records*, Reproduit in : *Privy Council, Matter of Boundary . . .*, Vol. VIII, part XX, section VIII, Document No 1548, pp. 4098-4099. — A 24-94. — R : Coll. J. R.

HAY 2

HAY, Chas. — "Memorial of the Hudson's Bay Company to the Lords Commissioners of Trade, 6th December 1759" in : *Hudson Bay Company's Records*, Reproduit in : *Privy Council, Matter of Boundary . . .*, Vol. VIII, part XX, section VIII, Document No 1552, pp. 4103-4104, — A 12-24-94. — R : Coll. J. R.

HAY 3

HEMING, Arthur. — Voir Willson 1.

HENDREY, William. — *Chart of the Route of the Inland Expedition to the Mouth of South River during the Summer of 1828 A.D., Conducted by Wililam Hendrey of the Honble H.B.C. Service.* 1 carte (pas de texte). — Bd (Richmond) 16-21 ; Cd 16-21. — R : Bibl. U. de M. (I. de G.)

HENDREY 1

HENDREY, William. — "Narrative of an Expedition into Labrador Peninsula Undertaken by William Hendrey", 1 sept. 1828, Document No 1105, in : *Privy Council, Matter of Boundary . . .*, Vol. VI, part XVII, pp. 2780-2782. — Ba (Koksoak) 21. — R : Coll. J. R.

HENDREY 2

HERBERT, Robert G. W. — "Letter from Colonial Office to Mr. Pinsent" (9 janv. 1890), Document No 78, in : *Privy Council, Matter of Boundary . . .*, Vol. II, part IV, section II, pp. 353. — A 12. — R : Coll. J. R.

HERBERT 1

HERBERT, Robert G. W. — "Letter from Colonial Office to Mr. Pinsent" (24 janv. 1890), Document No 80, in : *Privy Council, Matter*

of *Boundary . . .*, Vol. II, part IV, section II, pp. 356. — A 12.
R : Coll. J. R.

HERBERT 2

HERMES, Robert C. — "Nature Notes at Ungava Crater" in : *Can. Nature*, Vol. 13, No 5, nov-déc. 1951, pp. 146-151 et 154. 6 fig. — Bc 43. — R : Geol. Lib. (O.)

HERMES 1

HERRICK, Nigel. — Voir Twomey & Herrick 1.

HESSE, William. — *United Dominion Mining Company Limited. Pekan River Basin*. Rapport dactylographié. 7 pp. 27oct. 1949. — Bf (Manicouagan) 42. — R : Bibl. Mines (Q.)

HESSE 1

HESSE, W. A. — *United Dominion Mining Company, Ltd. — Report of the Manager of the Board of Director*. Daté du 27 nov. 1948, Cleveland O. Manuscrit dactylographié, 4 pp. — Bf (Manicouagan) 42. — R : Bibl. Mines (Q.)

HESSE 2

HEWITT, Oliver H. — "Recent Studies of Blue and Lesser Snow Goose Populations in James Bay" in : *Trans. North Amer. Wild Life Conference*, Vol. 15, 1950, pp. 304-309. 1 diag., 1 carte. Ce 63. — R : Geol. Lib. (O.)

HEWITT 1

HEYE, George G. — Voir Speck & Heye 1.

HILDEBRAND, Henry. — "Notes on an Abundance of Shrews (*Sorex Cincereus Cinceraus*) and Other Small Mammals in the Ungava Bay Region of Far Northern Quebec" in : *Journal of Mammalogy*, Vol. 30, No 3, août 1949, pp. 309-310. — Ca 63. — R : Arct. Inst.

HILDEBRAND 1

HILDEBRAND, Henry. — "Notes on *Rana Sylvatica* in the Labrador Peninsula" in : *Copeia*, No 3, sept. 1949, pp. 168-172. — Ca 63. — R : Arct. Inst.

HILDEBRAND 2

HILDEBRAND, Henry. — "Notes on the Birds of the Ungava Bay District" in : *Can. Field-Naturalist*, Vol. 64, no 2, mars-avril 1950, pp. 55-67. — Ca 63. — R : Arct. Inst.

HILDEBRAND 3

HILL, Shuldam S. C. — *Hudson's Bay and its Resources with Feasibility of Stocking the Bay with Behring Sea Fur-Seal*. A lecture Given Before the Litterary and Historical Society of Quebec on the 27th November 1894. T. J. Moose & Co., Québec 1895. 12 pp. — C 66. — R : Bibl. St-Sulp.

HILL 1

- (HINCKS, Arthur R.). — "The Labrador Boundary" in : *Geog. Jour.*, Vol. LXX, No 1, juil. 1927, pp. 38-43. 1 carte. — A 12. — R : Geogr. Br. (O.)

HINCKS 1

- HIND, Henry Youle. — "An Exploration up the Moisie River, to the Edge of the Table-Land of the Labrador Peninsula" in : *Jour. Royal Geog. Soc.*, Vol. XXXIV, 1864, pp. 82-87. 2 cartes. — Bf (Moisie) 21. — R : Geogr. Br. (O.)

HIND 1

- HIND, Henry Youle. — *Explorations in the Interior of the Labrador Peninsula, the Country of the Montagnais and Nasquapee Indians*, Longman, Green, Longman, Roberts & Green, Londres 1863, 2 vols, 351 et 304 pp., 33 fig., 2 cartes. Reproduit en partie in : *Privy Council, Matter of Boundary . . .*, Vol. V, part XVI, Document No 1051, pp. 2638-2639 ; Vol. VI, part XVII, Document No 1131, pp. 2823-2824 ; Vol. VIII, part XX, Supplement H, Document No 1605, pp. 4194 ; *id.* Document No 1617, pp. 4208. — A 11 ; Bf (Moisie) 21-72. — R : Bibl. U. de M.

HIND 2

- HIND, Henry Youle. — "Observations on Supposed Glacial Drift in the Labrador Peninsula, Western Canada, and on the South Branch of the Saskatchewan" in : *Quarterly Jour. Geol. Soc.*, Londres, Vol. 20, 20 janv. 1864, pp. 122-125. 1 fig. Reproduit in : *Can. Jour.*, New Series, Vol. IX, 1864, pp. 25'-262 ; in *Can. Naturalist*, Vol. 1, août 1864, pp. 300-304. — Bf (Moisie) 43. — R : Geol. Lib. (O.)

HIND 3

- HIND, Henry Youle. — Voir Anonyme 1h.

- HITCHCOCK, Charles B. — "Physiography of the Cape Chidley Sheet", Appendice II à : "A Flight to Cape Chidley, 1935" par Alexander Forbes in : *Geog. Review*, Vol. XXVII, No 1, janv. 1936, pp. 56-58. Amer. Geog. Soc., New York. 1 carte h.t. — Ba 42. — R : Arct. Inst.

HITCHCOCK 1

- HITCHCOCK, C. B. — "Topographic Map of Northern most Labrador, an Example of Glacial Topography". Résumé in : *Comptes rendus du Congrès international de Géographie, Amsterdam*, 1938, Vol. 1, pp. 197. Suivi d'une discussion par V. Tanner, pp. 197-198. E. J. Brill, Leiden 1938. — Ba 43. — R : Geogr. Br. (O.)

HITCHCOCK 2

- HOCQUART, (Gilles). — "Intendant Hocquart's Memoir, 1st Sept. 1733", in : Public Archives of Canada, Series C 11, Vol. 59. Reproduit in : *Privy Council, Matter of Boundary . . .*, Vol. VI, part XVII, Document No 1086, pp. 2731-2746. — Bf 9-72. — R : Coll. J. R.

HOCQUART 1

HODGE, Frederick Webb. — *Handbook of American Indians*, Smithsonian Institution, Bureau of Amer. Ethnology, Bull. 30, 2 vols. Government Printing Office, Washington 1912, (4e édit.), 972 et 1221 pp., 1 carte h.t., ill. La partie se rapportant au Canada reproduite in : *Handbook of Indians of Canada*. Voir Canada 1m. — A 71-72. — R : Coll. J. R.

HODGE 1

HODGSON, D. M. — "Appendix 1,," in : *90th Annual Report*, The Province of Quebec Association for the Protection of Fish & Game, mai 1949, pp. 11-13. — A 63-64. — R : Arct. Inst.

HODGSON 1

HODGSON, D. M. — *Diary of the McGill National Museum of Canada. Expedition to the Ungava*, 1948. Manuscrit dactylographié de 24 pp., 2 cartes h.t. — A 23 ; Ba (George) 23 ; Ca 23. — R : Geogr. Br. (O.)

HODGSON 2

HODGSON, Duncan M. — "Ungava Caribou" in : *Arctic Circular*, Vol. 1, août et nov. 1948, pp. 69-70 et 78. — Ba (George) 63. — R : Arct. Inst.

HODGSON 3

HOGAN, Howard R. — *Rapport préliminaire sur la région du lac Nipisso, comté de Saguenay*. Province de Québec, Ministère des Mines, Service de la Carte Géologique, R.P. No 280. Québec 1953. 9 pp., 1 tableau, 1 carte h.t.
Edit. anglaise : *Preliminary Report on Nipisso Lake Area*. Department of Mines, Geological Surveys Branch. 1952. 8 pp. — Bf (Moisie) 42. — R : Bibl. U. de M. (I. de G.)

HOGAN 1

HOLLINGER Consolidated Gold Mines Ltd. — *40th Annual Report Covering Operations for the Year 1950*. Voir pp. 7. — Ba (Fosse) 42. — R : Bibl. Mines (Q.)

HOLLINGER 1

HOLLINGER Consolidated Gold Mines Ltd. — *41st Annual Report Covering Operations for the Year 1951*. Voir pp. 3 et 8. — Ba (Fosse) 42. — R : Bibl. Mines (Q.)

HOLLINGER 2

HOLLINGER Consolidated Gold Mines Ltd. — *38th Annual Report Covering Operations for the Year 1948*. Voir pp. 7. 2 cartes. — Ba (Fosse) 42. — R : Bibl. Mines (Q.)

HOLLINGER 3

HOLLINGER Consolidated Gold Mines Ltd. — *39th Annual Report Covering Operations for the Year 1949*. Voir pp. 7. — Ba (Fosse) 42. — R : Bibl. Mines (Q.)

HOLLINGER 4

HOLLINGER Consolidated Gold Mines Ltd. — *37th Annual Report Covering Operations for the Year 1947*. Voir pp. 7. — Ba (Fosse) 42. — R : Bibl. Mines (Q.)

HOLLINGER 5

HOLMES, P. M. — "Waterfowl Conservation on James Bay" in : *R.C.M.P.*, Vol. 16, no 4, avril 1951. pp. 319-324. 10 fig. — Ce 63. — R : Arct. Inst.

HOLMES 1

HOLMES, Stanley W. — *Rapport préliminaire sur la région de Fancamp-Haïy, Comté d'Abiti-Est, Province de Québec, Ministère des Mines, Service de la Carte Géologique, R.P. No 271. Québec 1952. 13 pp., 1 carte h.t.*

Edit. anglaise : *Preliminary Report on Fancamp-Haïy Area, Abitibi-East County, Department of Mines, Geological Surveys Branch. 11 pp. — Be (Nottaway) 41. — R : Bibl. U. de M. (Geol.)*

HOLMES 1a

HONIGMANN, John J. — "An Episode in the Administration of the Great Whale River Eskimo" in : *Human Organization*, Vol. 10, no 2, été 1951, pp. 5-14. 7 tableaux. — Bd (Grande Baleine) 13-72. — R : Arct. Inst.

HONIGMANN 1

HONIGMANN, John J. — "Intercultural Relations at Great Whale River" in : *Amer. Anthropologist*, Vol. 54, No 4, oct.-déc. 1952, pp. 510-522. 1 carte. — Cd 7. — R : Coll. J. R.

HONIGMANN 2

HONIGMANN, John J. — "The Logic of the James Bay Survey" in : *The Dalhousie Review*, Vol. 30, No 4, janv. 1951, pp. 377-386. — Ce 18-72. — R : Geol. Lib. (O.)

HONIGMANN 3

HORDEN, John. — Voir Batty 1, Buckland 1.

HOULD, J. B. A. — "Extrait du rapport de M. l'arpenteur J. B. A. Hould sur le lever de la rivière Musquanousse ou "Petit Musquarro", comté de Saguenay, (Côte Nord)" in : *Rapport du ministre des Terres, Mines et Pêcheries de la province de Québec pour les douze mois expirés le 30 juin 1903*, Appendice No 30, pp. 100. Charles Pageau, Québec 1904.

Edit. anglaise — "Extract from the Report of Mr. L. P. de Courval, P.L.S., on the Sealing of the River Musquarro" in : *Report of the Minister of Lands, Mines and Fisheries of the Province of Quebec for the Twelve Months Ending 30th June 1903*, pp. 116. 1903. Note : Erreur de nom dans le titre de l'édit. anglaise. — Bf (Petit Musquarro) 11. — R : Bibl. A. L. (Q.)

HOULD 1

HOULD, J. B. A. — “Rapport de M. l'arpenteur J. B. A. Hould, sur la rivière à l'Ours, comté de Saguenay, (Côte Nord)” in : *Rapport du ministre des Terres, Mines et Pêcheries de la province de Québec pour les douze mois expirés le 30 juin 1903*, Appendice No 33, pp. 103-104. Charles Pageau, Québec 1904.

Edit. anglaise : “Report of Mr. J. B. A. Hould, P.L.S., on River à l'Ours, Saguenay County, (North Shore)” in : *Report of the Minister of Lands, Mines and Fisheries of the Province of Quebec for the Twelve Months Ending 30th June 1903*, pp. 119-120. 1903. — Bf (Ours) 11. — R : Bibl. A. L. (Q.)

HOULD 2

HOUSTON, James A. — “In Search of Contemporary Eskimo Art” in : *Can. Art*, Ottawa, Vol. IX, No 3, printemps 1952, pp. 99-104. 4 fig. — A 71. — R : Coll. J. R.

HOUSTON 1

HOWLEY, M. R. Archbishop. — “The Labrador Boundary Question” in : *Trans. Royal Soc. Can.*, 3rd Series, Vol. I, 1907, Section II, pp. 291-305 (IV). 1 carte. — A 12. — R : Bibl. U. de M.

HOWLEY 1

HUBBARD, Mrs. Leonidas Junior. — “A Woman's Way Through Unknown Labrador” in : *Jour. of the Manchester Geog. Soc.*, Vol. XXIII, No 4, 1907, pp. 169-182. 4 fig. — Ba (George) 22. — R : Geol. Lib. (O.)

HUBBARD 1

HUBBARD, Mrs. Leonidas Junior. — *A Woman's Way Through Unknown Labrador, An account of the Exploration of the Nascaupée and George Rivers*. John Murray, Londres 1908. 338 pp., 50 fig., 1 carte. Pub. aussi chez William Briggs, Toronto 1908. — Ba (George) 22. — R : Aret. Inst.

HUBBARD 2

HUBBARD, Mrs. Leonidas Jr. — “Labrador, from Lake Melville to Ungava Bay” in : *Amer. Geog. Soc. Bull.*, Vol. XXXVIII, No 9, sept. 1906, pp. 529-539. 1 carte h.t., 11 fig. — Ba (George) 22. — R : Jard. Bot. (R.)

HUBBARD 3

HUBBARD, Mina B. — “My Explorations in Unknown Labrador” in : *Harper's Monthly Mag.*, Vol. CXII, No DCLXXII, mai 1906, pp. 813-823. 8 fig., 1 carte. — Ba (George) 21. — R : Redp. Lib.

HUBBARD 4

HUBBELL, A. H. — “The Problem of Iron Ore..., and How It Will Be Solved” in : *Engineering and Mining Jour.*, New York, Vol. 150, no 7, juil. 1949, pp. 84-91. 1 fig., 1 diag., 3 cartes. — Ba (Fosse) 9-42. — R : Bibl. Mines (Q.)

HUBBELL 1

HUBERT-ROBERT, Régine. — *L'épopée de la fourrure*. Edit. de l'Arbre, Montréal 1945. 275 pp. — A 24-64-94. — R : Coll. J. R.

HUBERT-ROBERT 1

HUDSON, Henry. — Voir Asher 1, Burpee 2, Christy 1, Ewen 1, Powys 1.

HUDSON'S BAY COMPANY. — *Charters, Statutes, Orders in Council &c., Relating to the Hudson's Bay Company*. Hudson's Bay Company, Londres 1931. 249 pp. — A 94. — R : Redp. Lib.

HUDSON'S BAY CO. 1

HUDSON'S BAY COMPANY. — "Extracts from Charter of Hudson's Bay Company" (2 mai 1670), Document No 86, in : *Privy Council, Matter of Boundary...*, Vol. II, part IV, section IV, pp. 367-370. — A 12-94. — R : Coll. J. R.

HUDSON'S BAY CO. 2

HUDSON'S BAY COMPANY. — *Hudson's Bay Company : a Brief History*, avec une préface de Patrick Ashley Cooper. Hudson's Bay House, Londres 1934. 43 fig., 1 carte. — A 94. — R : Redp. Lib.

HUDSON'S BAY CO. 3

HUDSON'S BAY COMPANY. — "Hudson's Bay Company's Petition to the Queen, 24th April 1709" in : *Hudson Bay Company's Records*. Reproduit in : *Privy Council, Matter of Boundary...*, Vol. VIII, part XX, section VIII, Document No 1519, pp. 4050-4053. — A 12-24-94. — R : Coll. J. R.

HUDSON'S BAY CO. 4

HUDSON'S BAY COMPANY. — "Memorial of Hudson's Bay Company to Lords Commissioners of Trade, 8th February, 1712" in : *Hudson Bay Company's Records*. Reproduit in : *Privy Council, Matter of Boundary...*, Vol. VIII, part XX, section VIII, Document No 1521, pp. 4055-4056. — A 12-24-94. — R : Coll. J. R.

HUDSON'S BAY CO. 5

HUDSON'S BAY COMPANY. — "Memorial of the Hudson's Bay Company to Lords Commissioners of Trade, 3rd October 1750" in : *Hudson Bay Company's Records*. Reproduit in : *Privy Council, Matter of Boundary...*, Vol. VIII, part XX, section VIII, Document No 1547, pp. 4093-4097. — A 12-24-94. — R : Coll. J. R.

HUDSON'S BAY CO. 6

HUDSON'S BAY COMPANY. — "Petition of Hudson's Bay Company to the King, June, 1761" in : *Hudson Bay Company's Records*. Reproduit in : *Privy Council, Matter of Boundary...*, Vol. VIII, part XX, section VIII, Document No 1555, pp. 4107-4108. — A 12-24-94. — R : Coll. J. R.

HUDSON'S BAY CO. 7

HUDSON'S BAY COMPANY. — "Petition of Hudson's Bay Company to the Queen, 23rd May, 1713" in : *Hudson Bay Company's Records*. Reproduit in : *Privy Council, Matter of Boundary...*, Vol. VIII, part XX, section IV, Document No 1524, pp. 4058. — A 24-94. — R : Coll. J. R.

HUDSON'S BAY CO. 8

HUDSON'S BAY COMPANY. — "Representation of Hudson's Bay Company to Lords Commissioners of Trade, 4th August, 1714" in : *Hudson Bay Company's Records*. Reproduit in : *Privy Council, Matter of Boundary...*, Vol. VIII, part XX, section VIII, Document No 1532, pp. 4067-4068. — A 12-24-94. — R : Coll. J. R.

HUDSON'S BAY CO. 9

HUDSON'S BAY COMPANY. — "Statement of Limits Claimed by Hudson's Bay Company, 20th October, 1711" in : *Hudson Bay Company's Records*. Reproduit in : *Privy Council, Matter of Boundary...*, Vol. VIII, part XX, section VIII, Document No 1520, pp. 4054. — A 12-24-94. — R : Coll. J. R.

HUDSON'S BAY CO. 10

HUDSON'S BAY COMPANY. — "Statement of Limits Claimed by the Hudson's Bay Company, 22nd January, 1700, After the Treaty of Ryswick, 1697" in : *Hudson Bay Company's Records*. Reproduit in : *Privy Council, Matter of Boundary...*, Vol. VIII, part XX, section VIII, Document No 1515, pp. 4044-4045. — A 13-94. — R : Coll. J. R.

HUDSON'S BAY CO. 11

HUDSON'S BAY COMPANY. — "The State of the Case of the Hudson's Bay Compa. Wth. a Narrative of their Great Sufferings by the French from their Invasions Ever Since the Year 1682" in : *Hudson Bay Company's Records*. 1699. Reproduit in : *Privy Council, Matter of Boundary...*, Vol. VIII, part XX, section VII, Document No 1512, pp. 4033-4036. — C 24-94. — R : Coll. J. R.

HUDSON'S BAY CO. 12

HUDSON'S BAY COMPANY. — Voir Berins 1, Bewley 1, Bryce 1, Clarke 1a, Hay 1, Hay 2, Hay 3, MacKay 1, Pinkerton 1, Prud'homme 2, Reed 1, Rich 2, Rich 3, Robson 1, Schooling 1, Simpson 1, Simpson 2, Simpson 3, Simpson 4, Simpson 5, Simpson 6, Simpson 7, Simpson 8, Willson 1.

HUNTSMAN, A. G. — "Biological and Oceanographic Conditions in Hudson Bay : 1. Hudson Bay and the Determination of Fisheries" in : *Contributions to Can. Biology and Fisheries Being Studied from the Biological Stations of Canada*, N.S., Vol. VI, No 22, pp. 455-462. Toronto 1931. 1 carte. — C 66. — R : Geol. Lib. (O.)

HUNTSMAN 1

- HURLBUT, George C. — "Lake Mistassini" in : *Bull. Amer. Geog. Soc.*, Vol. XX, No 4, 1888, pp. 467-480. 2 cartes. — Be (Rupert) 24. — R : Geogr. Br. (O.)

HURLBUT 1

- HURLBUT, George C. — "The Name of Labrador" in : *Bull. of the Amer. Geog. Soc.*, Vol. XXVI, 1894, pp. 77-78. — A 11. — R : Geogr. Br. (O.)

HURLBUT 2

- HUSTICH, Ilmari. — *Barrtradsartermas Polara Grans Pa Norra Halvklotet. Metsatieteelliser Tutkimuslaitoksen Julkaisya* 40.29. Helsinki 1952. 20 pp., 7 cartes.
Résumé anglais : *The Polar Limits of the Coniferous Species*, Communicationes Institute Forestalis Fennias 40.29. — A 61. — R : Coll. J. R.

HUSTICH 1

- HUSTICH, Ilmari. — "Forest-Botanical Notes from Knob Lake Area in the Interior of Labrador Peninsula" in : *Annual Report of the National Museum of Canada for the Fiscal Year 1949-50*, Canada, Department of Resources and Development, National Museum of Canada, Bulletin No 123, pp. 166-217. Ottawa 1951. 13 pls, 2 tableaux, 4 diag., 2 cartes. — Ba (Fosse) 61. — R : Act. Inst.

HUSTICH 2

- HUSTICH, Ilmari. — "Notes on the Forests on the East Coast of Hudson Bay and James Bay" in : *Acta Geographica*, 11, no 1, Helsinki 1950-51. 83 pp., 28 fig., 17 tableaux, 7 diag., 2 cartes. — Ce 61; Cd 61; Ce 61. — R : Arct. Inst.

HUSTICH 3

- HUSTICH, Ilmari. — "On the Forest Geography of the Labrador Peninsula : a Preliminary Synthesis" in : *Acta Geographica*, 10, No 2, Helsinki 1949. 63 pp., 1 fig., 3 tableaux, 19 pp. — A 61. — R : Arct. Inst.

HUSTICH 4

- HUSTICH, I. — "Phytogeographical Regions of Labrador" in : *Arctic*, Vol. 2, No 1, Mai 1949, pp. 36-42. 4 cartes. — A 61. — R : Arct. Inst.

HUSTICH 5

- HUSTICH, Ilmari. — "The Lichen Woodlands in Labrador and their Importance as Winter Pastures for Domestical Reindeer" in : *Acta Geographica*, 12, no 1, Helsinki 1951. 48 pp., 14 fig., 4 croquis, 4 tableaux, 2 diag., 5 cartes. — A 61-63. — R : Arct. Inst.

HUSTICH 6

- HUSTICH I. & BALDWIN, W. K. W. — *Geological Research Work Carried out Along the East Coast of Hudson Bay in the Summer of*

1947. Manuscrit dactylographié. 11 pp., 1 carte. — A 41. —
R : Arct. Inst.

HUSTICH & BALDWIN 1

HUSTICH, I. — Voir Kranek *et al.* 1.

IBERVILLE, Pierre le Moyne d'. — Voir Frégault 1, Anonyme 1d, Caron 1.

ILLINGWORTH, F. — "Labrador's Iron Age" in : *Mine and Quarry Engineering*, Londres, Vol. 17, No 6, juin 1951, pp. 177-188. 6 fig., 1 carte. — Ba (Fosse) 42. — R : Geol. Lib. (O.)

ILLINGWORTH 1

IMBAULT, P.-E. — *La région d'Olga-Goéland, comté d'Abitibi-Est*. Province de Québec, Ministère des Mines, Service de la Carte géologique, Rapport géologique 51. Rédempti Paradis, Québec 1952. 79 pp., 8 pls, 6 fig., 1 carte h.t.

Edit. anglaise : *Olga-Goéland Area Abitibi-East County*, Department of Mines, Geological Surveys Branch, Geological Report 51. 77 pp. — Be (Nottaway) 41. — R : Bibl. U. de M. (Geol.)

IMBAULT 1

IMBAULT, P.-E. — "Le Nouveau-Québec" in : *L'Enseignement Primaire*, mai-juin 1952, pp. 3-10. 3 fig., 1 carte. — A 1. — R : Bibl. U. de M. (I. de G.)

IMBAULT 2

IMBAULT, P.-E. — *Rapport préliminaire sur la région de Maicasagi, comté d'Abitibi-Est*, Province de Québec, Ministère des Mines, Service de la Carte Géologique, R. P. No 231. Québec 1949. 8 pp., 1 carte h.t.

Edit. anglaise : *Preliminary Report on the Maicasagi Area, Abitibi-Est County*, Department of Mines, Geological Surveys Branch. — Be (Nottaway) 41. — R : Bibl. U. de M. (Geol.)

IMBAULT 3

IMBAULT, P.-E. — *Rapport préliminaire sur la région de Queylus, comté d'Abitibi-Est et de Roberval*, Province de Québec, Ministère des Mines, Service de la Carte Géologique, R. P. No 250, Québec 1951. 14 pp., 1 carte h.t.

Edit. anglaise : *Preliminary Report on the Queylus Area, Abitibi-Est and Roberval Counties*, Department of Mines, Geological Surveys Branch, 13 pp. — Be (Nottaway) 41-42 ; Bf (Saguenay) 41-42. — R : Bibl. U. de M. (Geol.)

IMBAULT 4

IMBAULT, P.-E. — *Rapport préliminaire sur la région du lac au Goéland, comté d'Abitibi-Est*, Province de Québec, Ministère des Mines, Service de la Carte Géologique, R. P. No 218. Québec 1948. 13 pp., 1 carte h.t.

Edit. anglaise : *Preliminary Report on Goéland Lake Area, Abitibi-Est County*, Department of Mines, Geological Surveys

Branch, 11 pp. — Be (Nottaway) 41. — R : Bibl. U. de M. (Geol.)

IMBAULT 5

IMBAULT, Paul-E. — *Rapport préliminaire sur la région du lac Olga, comté d'Abitibi-Est*, Province de Québec, Ministère des Mines, Service de la Carte Géologique, R. P. no 207. Québec 1947, 12 pp., 1 carte h.t.

Edit. anglaise : *Preliminary Report on Olga Lake Area, Abitibi-East County*, Department of Mines, Geological Surveys Branch, 11 pp. — Be (Nottaway) 41. — R : Bibl. U. de M. (Geol.)

IMBAULT 6

IMBAULT, P.-E. — *Report on Northern Portions of Through*. Manuscrit dactylographié. Confidentiel. — Ba (Fosse) 42. — R : Bibl. Mines (Q.)

IMBAULT 7

IMBAULT, Paul-E. — *The Acidic Plutonic Rocks of the Iserhoff River Area*. Thèse de M. ès Sc., McGill University, Department of Geological Sciences, sept. 1947. 48 pp., 2 figs, 1 carte, 1 carte h.t. — Be (Nottaway) 42. — R : McG. Un. (Geol.)

IMBAULT 8

IMBAULT, P.-E. — "The Mattagami-Inconnu Region" in : *Can. Mining Jour.*, Gardenvale, Vol. 71, no 6, juin 1950, pp. 62-66. 4 fig., 2 cartes. — Be (Nottaway) 42. — R : Bibl. Mines (O.)

IMBAULT 9

IMBAULT, P.-E. — *The Olga-Goéland Lake Area, Abitibi-East County*. Thèse de Ph.D., McGill University, Department of Geological Sciences, nov. 1949. 188 pp., 9 pls, 7 diag., 1 carte, 1 carte h.t. — Be (Nottaway) 42. — R : McG. Un. (Geol.)

IMBAULT 10

INGHAM, W. N. — Voir Graham *et al.* 1.

INKSTER, Thomas H. — "Vagabonding in the Arctic" in : *Can. Geog. Jour.*, Vol. XII, no 2 (fév. 1936), pp. 59-68. 15 figs. — A 71. — R : Bibl. U. de M.

INKSTER 1

IRENEE-MARIE, fr. — "Les Desmidiées du lac Mistassini" in : *Annales de l'Acfas*, Vol. 13, 1947, section III, no 24, pp. 90-91. — Be (Rupert) 61. — R : Geol. Lib. (O.)

IRENEE-MARIE 1

ISBISTER, A. K. — "On the Geology of the Hudson's Bay Territories, and of Portions of the Arctic and North-Western Regions of America; with a Coloured Geological Map" in : *Quarterly Jour. London Geol. Soc.*, Vol. II, 1855, pp. 497-520. 1 carte h.t. Reproduit sans carte in : *Amer. Jour. of Science and Arts*,

2e série, Vol. XXI, 1856, Article XXXII, pp. 312-338. — A 41. — R : Geol. Lib. (O.)

ISBISTER 1

JACKSON, W. E. W. — "Magnetic Observations in the Hudson Bay and Straits Region" in : *Royal Soc., of Can., Proc. and Trans.*, 3e série, Vol. VII, section III, 1913, pp. 3-13. 5 tableaux, 1 diag. — Cb 11. — R : Bibl. U. de M.

JACKSON 1

JACQUES, J.-Emile. — "Quelques champignons du lac Mistassini" in : *Annales de l'Acfas*, Vol. 13, 1947, section III, no 17, pp. 87. — Be (Rupert) 61. — R : Geol. Lib. (O.)

JACQUES 1

JACQUES, J.-W. — "Rapport concernant le relevé de la rivière Betsiamites, comté de Saguenay" in : *Rapport du ministre des Terres et Forêts de la province de Québec pour les douze mois expirés le 30 juin 1915*, Appendice No 29, pp. 59-60. Le Soleil, Québec 1915.

Edit. anglaise : "Report on the Scaling of the Betsiamites river, Saguenay County" in ' *Report of the Minister of Lands and Forests of the Province of Quebec for the Twelve Months Ended 30th June 1915*. — Bf (Betsiamites) 11. — R : Bibl. A. L. (Q.)

JACQUES 1a

JAMES, Thomas. — Voir Christy 1.

JANVIER, Thomas A. — *Henry Hudson, a Brief Statement of his Aims and his Achievements; to Which is Added a Newloy-Discovered Partial Record Now First Published of the Trial of the Mutineers by whom he and Others Were Abandoned to their Death*. Harper & Bros, New York 1909. 148 pp., 9 fig. — C 21. — R : Redp. Lib.

JANVIER 1

JENNESS, Diamond. — *The Indians of Canada*, Canada, Department of Mines, National Museum of Canada, Bull. 65, Anthropological Series No 15. 446 pp., 132 fig., 1 carte h.t. Voir spécialement les chap. 7 et 24. — A 71-72. — R : Jard. Bot. (R.)

JENNESS 1

JENNESS, Diamond. — Voir Birket-Smith 2.

(JENNESS, J. L.). — "Permafrost in Canada; its Distribution and Approximate Southern Limit", carte in : *Arctic*, Vol. 2, no 1, mai 1949, pp. 76. Canada, Department of Mines and Technical Surveys, Geographical Bureau. — A 16-44. — R : Arct. Inst.

JENNESS 1a

JEREMIE, (Nicholas). — *Recueil d'arrests Et autres pièces pour l'établissement de la Compagnie d'Occident. Relation de la Baie de*

Hudson. Les navigations de Frobisher au Détroit qui porte son nom. Jean Frédéric Bernard, Amsterdam 1720. 253 pp. — C 24-94. — R : Bibl. St-Sulp.

JEREMIE 1

JEREMIE, Nicholas. — "Relation de monsieur Jérémie sur le détroit et la baie d'Hudson" in : *Bull. de la Soc. Historique de Saint-Boniface*, Vol. II, 1912, pp. 3-23. Avec une introduction par J.-H. Prud'homme, ptre.
Edit. anglaise : Voir Douglas & Wallace 1. — C 24-94. — R : Bibl. St-Sulp.

JEREMIE 2

JEREMINE, Mme E. — "Description pétrographique de quelques roches du Labrador, de la baie d'Hudson et de la baie James" in : *Revue Trimestrielle Can.*, No 140, déc. 1949, pp. 370-402. 5 pls, 1 carte. — C 41. — R : Arct. Inst.

JEREMINE 1

JOHANSEN, Frits. — "Meagre Forest Resources Bordering James and Hudson Bay" in : *The Illustrated Can. Forestry Mag.*, Kingston, Vol. XVII, No 4, avril 1921, pp. 200-203. 2 fig. — Ce 61 ; Cd 61 ; Ce 61. — R : Redp. Lib.

JOHANSEN 1

JOHANSEN, Frits. — "Vascular Plants Collected during the Canadian Hudson Strait Expedition in 1927" in : *Can. Field-Naturalist*, Ottawa, Vol. XLVIII, No 8, nov. 1934, pp. 126-131. — Cb 61. R : Redp. Lib.

JOHANSEN 2

JOHNSON, Frederick. — "The Rogers' Collection from Lake Mistassini and Albnel, Province of Quebec" in : *Amer. Antiquity*, Vol. XIV, fév. 1948, pp. 91-98. 3 pls, 1 tableau. — Be (Rupert) 72. — R : Arct. Inst.

JOHNSON 1

JOHNSON, George. — "The Great Seaman of the North" in : *Can. Mag.*, Toronto, Vol. XVIII, No 6, April 1902, pp. 514-522. — C 21. — R : Redp. Lib.

JOHNSON 1a

JOHNSTON, J. — "Letter from J. Johnston to A. M. Burgess" (30 nov. 1895), Document No 84, in : *Privy Council, Matter of Boundary...*, Vol. II, part IV, section II, pp. 361. — A 12-13. — R : Coll. J. R.

JOHNSTON 1

JOHNSTON, J. — "Memorandum J. Johnston to A. M. Burgess" (10 juin 1889), Documents No 71-74 in : *Privy Council, Matter of Boundary...*, Vol. II, part IV, section II, pp. 347-350. 1 carte. — A 12. — R : Coll. J. R.

JOHNSTON 2

JOLLIET, Louis. — "Journal de Louis Jolliet allant à la découverte de Labrador 1694" in : *Rapport de l'Archiviste de la province de Québec pour 1943-1944*, Province de Québec, Secrétariat de la province, pp. 147-206. Préface et annotations de Jean Delanglez. Rédempti Paradis, Québec 1944. 16 cartes. — Be (Rupert) 21 ; Bf (Saguenay) 21. — R : Geol. Lib. (O.)

JOLLIET 1

JOLLIET, Louis. — Voir Burgesse 1, Delanglez 1, Delanglez 2, Gagnon 1a, Rousseau 61.

JOLLIFFE, A. W. — "Structures in the Canadian Shield" in : *Trans. of the Amer. Geo-physical Union*, Washington, Vol. XXIII, 1942, Section of Tectonophysics, pp. 699-707. 9 fig., 3 cartes. — A 41. — R : Geol. Lib. (O.)

JOLLIFFE 1

JONCAS, Paul et MALOUIN, Paul. — "Rapport concernant le levé du plan d'une partie des rivières Rupert et à La Martre à partir du lac Mistassini jusqu'au troisième méridien" in : *Rapport du ministre des Terres et Forêts de la province de Québec pour les douze mois expirés le 30 juin 1932*. Appendice No 22, pp. 117-125. Rédempti Paradis, Québec 1932.

Edit. anglaise : "Traverse of a Part of the Rupert and Marten Rivers between Lake Mistassini and the Third Meridian" in : *Report of the Minister of Lands and Forests of the Province of Quebec For the twelve months ended June 30th 1932*, pp. 99-102. 1933. — Be (Rupert) 11. — R : Bibl. A. L. (Q.)

JONCAS & MALOUIN 1

JONCAS, Paul et MALOUIN, Paul. — "Rapport concernant le levé du plan d'une partie des rivières Rupert et Broadback ainsi que le levé d'un portage depuis le lac Nemiskau jusqu'à la baie Rupert" in : *Rapport du ministre des Terres et Forêts de la province de Québec pour les douze mois expirés le 30 juin 1932*, appendice No 22, pp. 111-117. Rédempti Paradis, Québec 1932.

Edit. anglaise : "Traverse of a Portion of the Rivers Rupert and Broadback and of a Portage between Nemiskau Lake and Rupert Bay" in : *Report of the Minister of Lands and Forests of the Province of Quebec For the twelve months ended June 30th, 1932*, pp. 96-98, 1933. Be (Broadback) 11 ; Be (Rupert) 11. — R : Bibl. A. L. (Q.)

JONCAS & MALOUIN 2

JONCAS, Paul. — Voir Côté 1, Côté 2, Côté 4.

JONES, I. W. — "Progress of Geological Investigation in Quebec" in : *Can. Mining Journal*, Vol. 69, No 10, oct. 1948, pp. 116-126. 1 carte. — A 41. — R : Bibl. U. de M. (I. de G.)

JONES 1

JONES, Joe. — "The Explorers" in : *Fortune*, déc. 1948, pp. 116-121. 12 fig. — Ba (Fosse) 17. — R : Bibl. H. E. C.

JONES 1a

JUDAY, Chancey. — "Fresh-Water Cladoura From the East Shore of Hudson and James Bays" in : *Can. Field-Naturalist*, Ottawa, Vol. XLI, No 6, sept. 1927, pp. 130-131. — Cd 65 ; Ce 65. — R : Geol. Lib. (O.)

JUDAY 1

KAUFMAN, Fred. — "Chibougamau : Miners' Land of Promise" in : *Saturday Night*, Toronto, Vol. 66, no 5, 7 nov. 1950, pp. 46 et 51. 2 fig., 1 carte. — Be (Nottaway) 8. — R : Bibl. Pub. (O.)

KAUFMAN 1

KEATE, Stuart. — "Ungava Strikes it Rich" in : *Maclean's Mag.*, Vol. 61, No 23, 1 déc. 1948, pp. 19, 26, 29 et 31. 3 fig. — Ba (Fosse) 85. — R : Redp. Lib.

KEATE 1

KEATING, Henry S. — Voir Bethell & Keating 1.

KEENLEYSIDE, H. L. — "Recent Developments in the Canadian North" in : *Can. Geog. Rev.*, Vol. XXIX, No 4, (oct. 1949), pp. 156-176. 26 fig., 1 carte. — A 11. — R : Bibl. U. de M.

KEENLEYSIDE 1

KELLY, John E. — "Iron in Labrador" in : *The Beaver*, Outfit 280, juin 1949, pp. 38-40. 2 fig., 1 carte. — Ba (Fosse) 42. — R : Arct. Inst.

KELLY 1

KINDLE, E. M. — "Canada North of Fifty-Six Degrees — The Land of Long Summer Days" in : *Can. Field-Naturalist*, Vol. XLII, No 3, mars 1928, pp. 49-86. 63 fig., 4 cartes. — Ba 1 ; Bb 1 ; Be 1. — R : Redp. Lib.

KINDLE 1

KINDLE, E. O. — *Brock River Map-Area, Abitibi and Mistassini Territories, Quebec*. Canada, Department of Mines and Resources, Mines and Geology Branch, Paper 42-4, Edmond Cloutier, Ottawa 1942. 7 pp., 1 carte h.t. — Be (Broadback) 16-41 ; Be (Nottaway) 16-41 ; Be (Rupert) 16-41. — R : Bibl. U. de M. (Geol.)

KINDLE 1a

KING, Shirley. — Voir Roy & King 1.

KIRKLAND, Robert Walter. — *A Study of Part of the Kaniapiskau System Northwest of Attikamagen Lake, New Quebec*. Thèse de Ph. D., Université McGill, Department of Geological Sciences, avril 1950. 129 pp., 1 tableau, 2 pls, 18 fig., 8 cartes, 2 cartes h.t. — Ba (Fosse) 41. — R : McG. Univ. (Geol.)

KIRKLAND 1

- KIRKLAND, R. W. — *Walsh Ore Zone*. Manuscrit dactylographié, 1948. Confidentiel. — Ba (Fosse) 42. — R : Bibl. Mines (Q.)
KIRKLAND 2
- KITTO, F. H. — *The Hudson Bay Region*. Canada, Department of the Interior, Natural Resources Intelligence Service, Ottawa 1929. 50 pp., 19 fig., 3 cartes. — Ba 1 ; Bb 1 ; Be 1 ; Bd 1 ; Be 1 ; — R : Bibl. St-Sulp.
KITTO 1
- KMOCH, George. — Voir Kohlmeister & Kmoch 1.
- KNAPP, S. C. — *Diana and Payne Bays* (Extracts from a Letter Written to Dr. D. A. Nichols by S. C. Knapp, Formerly H. B. Co. Factor, now with the R. C. A. F.) Manuscrit dactylographié. 3 pp. — Cb 43. — R : Geogr. Br. (O.)
KNAPP 1
- KNUTSFORD, Lord. — "Dispatch from Lord Knutsford to Governor General". (18 juillet, 1888). Document No 62 in : *Privy Council, Matter of Boundary . . .*, Vol. II, part IV, section II, pp. 339. A 12 ; A 24. — R : Coll. J. R.
KNUTSFORD 1
- KNUTSFORD, Lord. — "Dispatch from Lord Knutsford to Lord Stanley of Preston" (9 avril 1889), Document No 67 in : *Privy Council, Matter of Boundary . . .*, Vol. II, part IV, section II, pp. 344. — A 12 ; A 24. — R : Coll. J. R.
KNUTSFORD 2
- KNUTSFORD, Lord. — "Dispatch from Lord Knutsford to Lord Stanley of Preston" (15 août 1889), Document No 75, in : *Privy Council, Matter of Boundary . . .*, Vol. II, part IV, section II, pp. 350. — A 12 ; A 24. — R : Coll. J. R.
KNUTSFORD 3
- KNUTSFORD, Lord. — "Dispatch from Lord Knutsford to Lord Stanley of Preston" (1 mars 1890), Document No 77, in : *Privy Council, Matter of Boundary . . .*, Vol. II, part IV, section II, pp. 352. A 12. — R : Coll. J. R.
KNUTSFORD 4
- KNUTSFORD, Lord. — Voir O'Brien 1, Blake 1a.
- KOHLMEISTER, Benjamin & KMOCH, George. — *Journal of a Voyage from Okkak on the Coast of Labrador to Ungava Bay, Westward of Cape Chudleigh*. W. McDowall, London 1814. 83 pp., 1 carte. Ca 21. — R : Aret. Inst.
KOHLMEISTER & KMOCH 1
- KRANCK, E. H. — *Geological Research Work Carried out Along the East Coast of Hudson Bay in the summer of 1947*. Manuscrit dactylographié. 5 pp. — Cd 41 ; Ce 41. — R : Aret. Inst.
KRANCK 1

KRANCK, E. H. — "On the Geology of the East Coast of Hudson Bay and James Bay : Observations during a research journey in summer 1947" in : *Acta Geographica*, II, no 2, Helsinki 1950-51. 71 pp., 21 fig., 13 croquis et diagrammes, 3 cartes. — Cc 41; Cd 41 ; Ce 41. — R : Arct. Inst.

KRANCK 2

KRANCK, E. H.; BALDWIN, W. K. & HUSTICH, H. — *Geological Research Work Along the East Coast of Hudson Bay in the Summer 1947*. Manuscrit dactylographié de 10 pp. 1947. — Bd (Grande Baleine) 41 ; Cd 41 ; Ce 41. — R : Geogr. Br. (O.)

KRANCK & AL. 1

KROEBER, Alfred Louis. — Voir Speck 8.

KRNGER, Frederick C. — *Report on Geological Reconnaissance Mapping Near Mount Wright, Quebec, June-September 1949*. Manuscrit dactylographié de 6 pp. — Bf (Manicouagan) 42. — R : Bibl. Mines (Q.)

KRUGER 1

KUCYNIAK, James. — "A List of Bryophytes Collected in the George River District, Quebec" in : *The Bryologist*, Vol. 52, No 4, déc. 1949, pp. 173-187. Reproduit in : *Mémoires du Jardin Botanique de Montréal*, No 9. — Ba (George) 61. — R : Bibl. Jard. Bot.

KUCYNIAK 1

KUCYNIAK, James. — "Le genre *Splachnum* dans le Québec" in : *Revue Bryologique et Lichénologique*, Vol. XX, fascicule 1-2, pp. 38-42. 1 fig., 4 cartes. — A 61. — R : Coll. J. R.

KUCYNIAK 2

KUCYNIAK, James. — "Musciniées de la région du lac Mistassini, Québec, Canada" in : *Revue Bryologique et Lichénologique*, Vol. XIX, fasc. 3-4, 1950, pp. 169-187. Reproduit in : *Mémoires du Jardin Botanique de Montréal*, No 16. 1 carte. — Be (Rupert) 61. — R : Bibl. Jard. Bot.

KUCYNIAK 3

KUCYNIAK, James. — "Quelques bryophytes nouvelles pour le Québec rapportées par Wm. C. Steere et N. Polunin dans la deuxième partie de "Botany of the Canadian Eastern Arctic". Résumé in : *Annales de l'Acfas*, Vol. 15, 1949, section VI, no 6, pp. 97. — A 61. — R : Geol. Lib. (O.)

KUCYNIAK 4

LABRADOR MINING AND EXPLORATION COMPANY, LIMITED. — *Annual Report 1942*. 3 pp. — Ba (Fosse) 42. — R : I.O.C. of C.

LABRADOR MINING 1

LABRADOR MINING AND EXPLORATION COMPANY, LIMITED. —
Annual Report 1943. 4 pp. — Ba (Fosse) 42. — R : I.O.C.
of C.

LABRADOR MINING 2

LABRADOR MINING AND EXPLORATION COMPANY, LIMITED. —
Annual Report 1944. 6 pp., 2 tableaux, 1 carte. — Ba (Fosse)
42. — R : I.O.C. of C.

LABRADOR MINING 3

LABRADOR MINING AND EXPLORATION COMPANY, LIMITED. —
Annual Report 1945. 6 pp., 2 tableaux, 1 carte. — Ba (Fosse)
42. — R : I.O.C. of C.

LABRADOR MINING 4

LABRADOR MINING AND EXPLORATION COMPANY, LIMITED. —
Annual Report 1945. 6 pp., 2 tableaux, 1 carte. — Ba (Fosse)
42. — R : I.O.C. of C.

LABRADOR MINING 5

LABRADOR MINING AND EXPLORATION COMPANY, LIMITED. —
Annual Report 1946. 5 pp., 1 carte. — Ba (Fosse) 42. — R :
I.O.C. of C.

LABRADOR MINING 6

LABRADOR MINING AND EXPLORATION COMPANY, LIMITED. —
Annual Report 1947. 6 pp., 1 carte. — Ba (Fosse) 42. —
R : I.O.C. of C.

LABRADOR MINING 7

LABRADOR MINING AND EXPLORATION COMPANY, LIMITED. —
Annual Report 1948. 5 pp. — Ba (Fosse) 42. — R : Bibl.
U. de M. (I. de G.)

LABRADOR MINING 8

LABRADOR MINING AND EXPLORATION COMPANY, LIMITED. —
Annual Report 1949. 6 pp., 4 fig., 2 cartes. — Ba (Fosse)
42. — R : I.O.C. of C.

LABRADOR MINING 9

LABRADOR MINING AND EXPLORATION COMPANY, LIMITED. —
Annual Report 1950. 11 pp., 3 fig., 2 cartes. — Ba (Fosse)
42. — R : I.O.C. of C.

LABRADOR MINING 10

LABRADOR MINING AND EXPLORATION COMPANY, LIMITED. —
Annual Report 1951. 12 pp., 3 fig., 2 cartes. — Ba (Fosse)
42. — R : I.O.C. of C.

LABRADOR MINING 11

LABRADOR MINING AND EXPLORATION COMPANY, LIMITED. —
Annual Report 1952. 7 pp., 3 fig., 2 cartes. — Ba (Fosse)
42. — R : I.O.C. of C.

LABRADOR MINING 12

LACASSE, Carmel, ptre. — *Terre d'attente; randonnée missionnaire au détroit d'Hudson*. Fides, Montréal 1951. 224 pp., 19 fig. — Ca 71-84 ; Cb 71-84 ; Ce 71-84 ; Cd 71-84. — R : Bibl. U. Lvl. (Q.)

LACASSE 1

LACASSE, Zach., O.M.I. — "Father Lacasse to Father Têtu Reporting on the Naskapi Mission", 1 avril 1878, in : *Annales de la Propagation de la Foi pour la Province de Québec*, Juin 1878. Reproduit in : *Privy Council, Matter of Boundary...*, Vol. VI, part XVII, Document No 1215, pp. 3077-3080. — A 72 ; A 84. R : Coll. J. R.

LACASSE 1a

LACASSE, Zach., O.M.I. — "Mission Naskapi" in : *Annales de la Propagation de la Foi pour la Province de Québec*, fév. 1879. Reproduit en partie in : *Privy Council, Matter of Boundary...*, Vol. VI, part XVII, Document No 1216, pp. 3081-3083. — A 72. R : Coll. J. R.

LACASSE 2a

LACOURSIERE, J.-O. — "Rapport de M. l'arpenteur J.-O. Lacoursière, sur le lever de contre-épreuve de la rivière Romaine et de ses tributaires, y compris le lever des portages sauvages depuis la rivière St-Jean jusqu'à la rivière Romaine et le Grand Lac Attikonak" in : *Rapport du ministre des Terres, Mines et Pêcheries de la province de Québec pour les douze mois expirés le 30 juin 1904*, Appendice No 31, pp. 103-106. Charles Pageau, Québec 1905.

Edit. anglaise : "Report of Mr. J.-O. Lacoursière, Surveyor, Upon the Verification of the Fishing of the River Romaine and its Tributaires, Including the Survey of the Indian Portages from River St. John to River Romaine and Great Lake Attikonak" in : *Report of the Minister of Lands, Mines and Fisheries for the Province of Quebec for the Twelve Months Ending the 30th June 1904*, pp. 113-116. 1904. — Bf (Romaine) 51 ; Bf (Saint-Jean) 51. — R : Bibl. A. L. (Q.)

LACOURSIERE 1

LACOURSIERE, J.-O. — "Rapport de M. l'arpenteur J.-O. Lacoursière, sur le lever de la partie supérieure de la rivière Natashquan, comté de Saguenay" in : *Rapport du ministre des Terres, Mines et Pêcheries de la province de Québec pour les douze mois expirés le 30 juin 1904*, Appendice No 32, pp. 107-108. Charles Pageau, Québec 1905.

Edit. anglaise : "Report of Mr. J.-O. Lacoursière, Surveyor, on the Sealing of the Upper Portion of the River Natashquan, County of Saguenay" in : *Report of the Minister of Lands, Mines and Fisheries for the Province of Quebec for the Twelve*

Months Ending the 30th June 1904, pp. 117-118. 1904. — Bf (Natashquan) 1. — R : Bibl. A. L. (Q.)

LACOURSIERE 2

LALIBERTE, F. — “Le bassin de la rivière Nottaway; une récente exploration” in : *Bull. Soc. Géog. Québec*, Vol. 7, No 1, (Janv.-Fév. 1913), pp. 37-41. — Be (Broadback) 22 ; Be (Nottaway) 22 ; Be (Rupert) 22. — R : Bibl. U. de M.

LALIBERTE 1

LALIBERTE, F. — “Rapport de l’exploration de la rivière Nottaway” in : *Rapport du ministre des Terres et Forêts de la province de Québec pour les douze mois expirés le 30 juin 1913*, Appendice No 19, pp. 40-55. E.-E. Cinq-Mars, Québec 1913. Edit. anglaise : “Report of the Exploration of the Nottaway River” in : *Report of the Minister of Lands and Forests of the Province of Quebec for the Twelve Months Ending 30th June 1913*. — Be (Nottaway) 22. — R : Bibl. A. L. (Q.)

LALIBERTE 2

LAMARRE, Adjudant. — “Rapport concernant le relevé de la rivière Mistassini et de ses tributaires, comté du Lac-Saint-Jean” in : *Rapport du Ministre des Terres et Forêts de la province de Québec pour les douze mois expirés le 30 juin 1915*, Appendices Nos 24 et 25, pp. 48-51. Le Soleil, Québec 1915. Edit. anglaise : “Report on the Scaling of the Mistassini River and its Tributaires, County of Lake St. John” in : *Report of the Minister of Lands and Forests of the Province of Quebec for the Twelve Months Ended 30th June 1915*. — Bf (Saguenay) 11. — R : Bibl. A. L. (Q.)

LAMARRE 1

LANEUVILLE, Jean. — *Désagrégabilité des minerais de fer du Nouveau-Québec relativement à des minerais-types*. Province de Québec, Ministère des Mines, Service des Laboratoires, R. P. No 276. Québec 1952. 21 pp., 8 tableaux, 2 fig. — Ba (Fosse) 42. — R : Bibl. U. de M. (I. de G.)

LANEUVILLE 1

LANEUVILLE, Jean. — *Porosité et pouvoir d’absorption des minerais de fer du Nouveau-Québec relativement à des minerais-types*. Province de Québec, Ministère des Mines, Service des Laboratoires, R. P. No 277. Québec 1952. 22 pp., 4 tableaux, 4 fig. — Ba (Fosse) 42. — R : Bibl. U. de M. (I. de G.)

LANEUVILLE 2

LANG, A. H. — “Feuille de l’étendue du lac Waswanipi (Québec)”, in : *Rapport Sommaire 1932*, Canada, Ministère des Mines, Commission Géologique, partie D, pp. 16-24. J.-O. Patenaude, Ottawa 1933.

Edit. anglaise : "Waswanipi Lake Area, Quebec" in : *Summary Report 1932*, Department of Mines, Geological Survey, pp. 36-43. — Be (Nottaway) 41. — R : Bibl. U. de M. (Geol.)

LANG 1

LANGELIER, Gus.-A. — "Rapport sur certaine partie du territoire compris entre la Grande et la Petite Rivière Péribonca (extraits)" in : *Rapport du Commissaire des Terres, Forêts et Pêcheries de la province de Québec pour les douze mois expirés le 30 juin 1898*, Appendice No 26, pp. 91-102. Charles Pageau, Québec 1899.

Edit. anglaise : "Report on a Certain Part of the Territory Comprised Between the Great and the Little Peribonca Rivers (Extracts)" in : *Report of the Commission of Lands, Forests and Fisheries of the Province of Quebec For the Twelve Months Ended 30th June 1898*, pp. 91-107. 1898. — Bf (Saguenay) 14. — R : Bibl. A. L. (Q.)

LANGELIER 1

LANGELIER, Gus.-A. — "Rapport sur l'exploration d'une partie du territoire compris entre les rivières aux Rats et Mistassini" in : *Rapport du Commissaire des Terres, Forêts et Pêcheries de la province de Québec pour les douze mois expirés le 30 juin 1898*, Appendice No 27, pp. 103-105. Charles Pageau, Québec 1899.

Edit. anglaise : "Report on the Exploration of a Portion of the Territory Comprised Between the Rivers aux Rats and Mistassini" in : *Report of the Commissioner of Lands, Forests and Fisheries of the Province of Quebec For the Twelve Months Ended 30th June 1898*, pp. 108-111. 1898. — Bf (Saguenay) 14. — R : Bibl. A. L. (Q.)

LANGELIER 2

LANGELIER, J.-C. — "La région des rivières Manicouagan et aux Outardes" in : *Rapport du Commissaire des Terres, Forêts et Pêcheries de la province de Québec pour les douze mois expirés le 30 juin 1901*, Appendice No 31, pp. 126-144. Charles Pageau, Québec 1901.

Edit. anglaise : "The Territory Watered by Rivers Manicouagan and aux Outardes" in : *Report of the Commissioner of Lands, Forests and Fisheries for the Province of Quebec for the Twelve Months Ended 30th June 1901*, pp. 136-153. — Bf (Manicouagan) 9-14 ; Bf (Outardes) 9-14. — R : Bibl. A. L. (Q.)

LANGELIER 1a

LANGELIER, J.-C. — *Le bassin méridional de la baie d'Hudson*. Joseph Dussault, Québec 1887, 104 pp., 2 tableaux. — Bd 1 ; Be 1. — R : Bibl. Arch. (O.)

LANGELIER 2a

LANGELIER, J.-C. — "Rapport de M. J.-C. Langelier sur les pouvoirs d'eau de la rivière Chamouchouan et sur les ressources forestières de la région arrosée par cette rivière, comté du Lac St-Jean", avec une note de Henry O'Sullivan, in : *Rapport du ministre des Terres, Mines et Pêcheries de la province de Québec pour les douze mois expirés le 30 juin 1905*, Appendice No 49, pp. 183-190. Charles Pageau, Québec 1905.

Edit. anglaise : "Report of Mr. J.-C. Langelier on the Water-Powers of the Chamouchouan River and on the Forest Resources of the Region Watered by that River in the County of Lake St. John" in : *Report of the Minister of Lands, Mines and Fisheries of the Province of Quebec for the Twelve Months Ending the 30th June 1905*, Appendix No 50, pp. 210-217. Bf (Saguenay) 52-61. — R : Bibl. A. L. (Q.)

LANGELIER 3a

LANGLOIS, Georges. — "Chemin de fer de l'Abitibi à Chibougamau" in : *La Presse*, Montréal, 24 février 1953. — Be (Nottaway) 9-91. — R : Chib.

LANGLOIS 1

LANGLOIS, Georges. — "Voie ferrée à Chibougamau" in : *La Presse*, Montréal, 4 mars 1953. — Be (Nottaway) 9-91 ; Bf (Saguenay) 9-91. — R : Chib.

LANGLOIS 2

LAROCHELLE, Jean-T. — "La région de Chibougamau" in : *Chicoutimi, Lac-Saint-Jean et Chibougamau*, pp. 101-111. Roy & Gagnon, Chicoutimi 1937. 2 fig. Edit. bilingue (titre anglais : "Region of Chibougamau"). — Be (Nottaway) 42. — R : Bibl. St-Sulp.

LAROCHELLE 1

LAROCHELLE, Jean-T. — "Notes sur les régions Chicoutimi, Lac-Saint-Jean et Chibougamau" et "Liste des principaux exploitants de mines et de carrières dans les régions de Chicoutimi, du Lac-Saint-Jean et de Chibougamau" in : *Chicoutimi, Lac-Saint-Jean et Chibougamau*, pp. 111-118. Roy & Gagnon, Chicoutimi 1937, 1 fig., 1 carte. Edit. bilingue (titre anglais : "Notes on the Regions of Chicoutimi, Lake St. John and Chibougamau"). — Be (Nottaway) 42. — R : Bibl. St-Sulp.

LAROCHELLE 2

LA ROCQUE, A. — "Post-Pleistocene Connection Between James Bay and the Gulf of Saint-Lawrence" in : *Geol. Soc. Amer. Bull.* Vol. 60, (fév. 1949), pp. 363-380. 4 pls. — Be 43 ; Bf (Saguenay) 43. — R : Bibl. U. de M. (Geol.)

LAROCQUE 1

LA TROBE, Christian Ignatius. — "Letter from Mr. La Trobe, Secretary of the Unitas Fratrum, to Mr. Goulburn", (1818), Document No 454, in : *Privy Council, Matter of Boundary...*, Vol. III,

part VIII, section D, pp. 1343-1344. — Ca 72. — R : Coll. J. R.

LATROBE 1

LAWRENCE, C. L. — "Memorandum from the Office of the Governor General's Secretary to the Clerk of the Privy Council" (August 7, 1888), Document No 65 in : *Privy Council, Matter of Boundary...*, Vol. II, part IV, section II, pp. 343. — A 12-13-24. — R : Coll. J. R.

LAWRENCE 1

LAWSON, George. — "Remarks on the Flora of the Northern Shores of America with Tabulated Observations Made by Mr. F. F. Payne on the Seasonal Development of Plants at Cape Prince of Wales, Hudson Strait, During 1886" in : *Trans. Royal Soc. Can.*, Vol. V, 1887, section IV, pp. 207-212 (XVIII), avec liste. — Cb 61. — R : Bibl. U. de M.

LAWSON 1

LECLERC, Georges. — Voir Tremblay 1a.

LEDINGHAM, J. — "Nascopi in Hudson Bay" in : *The Beaver*, Vol. V, No 1, déc. 1924, pp. 9-11, 3 fig. — Cb 53. — R : Geogr. Br. (O.)

LEDINGHAM 1

LEECHMAN, Douglas. — "Moravians to Ungava" in : *The Beaver*, Outfit 278, sept. 1947, pp. 28-31. 2 fig., 1 carte. — Ca 21. — R : Arct. Inst.

LEECHMAN 1

LEECHMAN, Douglas. — "The Savages of James Bay" in : *The Beaver*, Outfit 276, juin 1945, pp. 14-17. 7 fig. — Ce 72. — R : Arct. Inst.

LEECHMAN 2

LEGENBRE, Vianney & ROUSSEAU, Jacques. — "Distribution de quelques-uns de nos poissons dans le Québec arctique" in : *Annales de l'Acfas*, Vol. 15, 1949, pp. 133-135. 1 tableau, 1 carte. — B 65. — R : Arct. Inst.

LEGENBRE & ROUSSEAU 1

LEGGET, Robert F. — "Flight Cariberg" in : *The Beaver*, Outfit 281, sept. 1950, pp. 30-34. 5 fig., 1 carte. — Ba 23; Bd 23; Bf 23. — R : Arct. Inst.

LEGGET 1

LEITH, A. T. — Voir Leith & Leith 1.

LEITH, C. K. — "An Algonian Basin in Hudson Bay — A Comparison with the Lake Superior Basin" in : *Economic Geology*, Vol. 5, No 3, avril 1910, pp. 227-246. 1 carte. — Ce 41; Cd 41. — R : McG. Un. (Geol.)

LEITH 1

LEITH, C. K. & LEITH, A. T. — *A Summer and Winter on Hudson Bay*. Pas de nom d'éditeur. Madison (Wisconsin), 1912, 203 pp., 37 fig., 1 carte. — Cd 22; Ca 22. — R : Redp. Lib.

LEITH & LEITH 1

LEITH, C. K. — Voir Collins 2.

LEMAY, Guy. — “Faire du cratère de l'Ungava un parc national provincial” in : *La Patrie*, Montréal, 20 août 1951, pp. 12. — Be 43. — R : Coll. J. R.

LEMAY 1

LEMAY, Guy. — “Le renne pour nourrir les populations nordiques; M. Jacques Rousseau dans l'Ungava” in : *La Patrie*, 25 sept. 1949, pp. 67 et 83. 1 fig. — A 64. — R : Coll. J. R.

LEMAY 2

LEMOINE, C.-E. — “Extrait du rapport sur le lever d'une partie de la rivière aux Rats dans le comté de Saguenay” in : *Rapport du Commissaire des Terres de la Couronne de la province de Québec pour les douze mois expirés le 30 juin 1895*, Appendice No 35, pp. 81. Charles-François Langlois, Québec 1895.

Edit. anglaise : “Extract from the Report on the Scaling of a Portion on the Rivière aux Rats in the County of Saguenay” in : *Report of the Commissioner of Crown Lands for the Province of Quebec for the Twelve Months ending 30th June 1895*. Bf (Rats) 1. — R : Bibl. A. L. (Q.)

LEMOINE 1

LEMOINE, C.-E. — “La rivière Nottaway” in : *Bull. Soc. Géog. Québec*, Vol. 7, No 2, (mars-avril 1913), pp. 112-114. — Be (Nottaway), 22. — R : Bibl. U. de M.

LEMOINE 2

LEMOINE, C.-E. — “Rapport concernant le relevé de certaines parties de la rivière Nottaway” in : *Rapport du ministre des Terres et Forêts de la province de Québec pour les douze mois expirés le 30 juin 1913*, Appendice No 27, pp. 74-78. E.-E. Cinq-Mars, Québec 1913.

Edit. anglaise : “Report on the Survey of Certain Portions of the Nottaway River” in : *Report of the Minister of Lands and Forests of the Province of Quebec for the Twelve Months Ending 30th June 1913*. — Be (Nottaway) 11. — R : Bibl. A. L. (Q.)

LEMOINE 3

LEMOINE, C.-E. — “Rapport concernant le relevé des lacs Matagami et Soskumika (parties de la rivière Nottaway)” in : *Rapport du ministre des Terres et Forêts de la province de Québec pour les douze mois expirés le 30 juin 1914*, Appendice No 41, pp. 81-84. E.-E. Cinq-Mars, Québec 1914.

Edit. anglaise : "Report on the Survey of Lakes Matagami and Soskumika (Portions of the Nottaway River)" in : *Report of the Minister of Lands and Forests of the Province of Quebec for the Twelve Months Ended 30th June 1914*. — Be (Nottaway) 11. — R : Bibl. A. L. (Q.)

LEMOINE 4

LEMOINE, C.-E. — "Rapport concernant le relevé du lac Kamshigama, tributaire de la rivière Bell" in : *Rapport du ministre des Terres et Forêts de la province de Québec pour les douze mois expirés le 30 juin 1914*, Appendice No 40, pp. 79-80. E.-E. Cinq-Mars, Québec 1914.

Edit. anglaise : "Report on the Survey of Lake Kamshigama a Tributary of the Bell River" in : *Report of the Minister of Lands and Forests of the Province of Quebec for the Twelve Months Ended 30th June 1914*. — Be (Nottaway) 11. — R : Bibl. A. L. (Q.)

LEMOINE 5

LEMOINE, Geo., ptre. — *Dictionnaire Français-Montagnais avec un vocabulaire montagnais-anglais, une courte liste de noms géographiques et une grammaire montagnaise*. W. B. Cabot & P. Cabot, Boston 1901. 63 pp. — A 72. — R : Bibl. St-Sulp.

LEMOINE 1a

LEONARD, John N. — "Grand Lake Mistassini" in : *The Beaver*, Outfit 269, No 1, 1938, pp. 30-33. 5 fig. — Be (Nottaway) 22 ; Be (Rupert) 22. — R : Geogr. Br. (O.)

LEONARD 1

LEPAGE, C.-Sam — "Rapport relatif à certaines opérations d'arpentage faites au lac Chibougamau, district d'Abitibi" in : *Rapport du ministre des Terres et Forêts de la province de Québec pour les douze mois expirés le 30 juin 1909*, Appendice No 28, pp. 125-127. Charles Pageau, Québec 1910.

Edit. anglaise : "Report on Certain Surveying Operations at Lake Chibogomo, District of Abitibi" in : *Report of the Minister of Lands and Forests of the Province of Quebec for the Twelve Months Ending 30th June 1909*, pp. 122-124. — Be (Nottaway) 11. — R : Bibl. A. L. (Q.)

LEPAGE 1

LEPAGE, E. — "Distribution du *Salix Pseudomonticola* Ball dans le Québec". Résumé in : *Annales de l'Acfas*, Vol. 15, 1949, section VII, no 2, pp. 117. — Be (Harricana) 61 ; Ce 61. — R : Geol. Lib. (O.)

LEPAGE 1a

LEPAGE, Ernest, ptre. — "Les *Eleocharis* de la série *Palustriformes* à la baie James" in : *Annales de l'Acfas*, Vol. 12, (1946), pp. 76. — Ce 61. — R : Bibl. U. de M. (I. de G.)

LEPAGE 2a

LEPAGE, E. — "Notes sur les *Polygonum*, sous-genre *Avicularia*, dans le Québec". Résumé in : *Annales de l'Acfas*, Vol. 15, 1949, section VI, no 9, pp. 98-99. — Ce 61. — R : Geol. Lib. (O.)

LEPAGE 3a

LEPAGE, Ernest, ptre. — "Regards sur la forêt du Nouveau-Québec" in : *La Forêt québécoise*, Vol. XI, no 2, fév. 1946, pp. 123-131. 4 fig., 1 carte. — A 61. — R : Bibl. U. de M. (I. de G.)

LEPAGE 4a

LEPAGE, E. — "*Taraxacum* nouveaux pour la flore du Québec". Résumé in : *Annales de l'Acfas*, Vol. 15, 1949, section VI, no 9. pp. 99-100. — Be 61. — R : Geol. Lib. (O.)

LEPAGE 5a

LEPAGE, Ernest, ptre. — "The Lichen and Bryophyte Flora from James Bay up to Lake Mistassini" in : *The Bryologist*, Vol. 48, déc. 1945, pp. 171-186. — Be (Rupert) 61 ; Ce 61. — R : Coll. J. R.

LEPAGE 6a

LEPAGE, E. — Un nouveau carex pour le Québec; *Carex Richardsoni* R. Br." Résumé in : *Annales de l'Acfas*, Vol. 15, 1949, section VI, no 8, pp. 98. — Be (Harricana) 61. — R : Geol. Lib. (O.)

LEPAGE 7a

LEPAGE, Ernest, ptre. — "Variations mineures de quelques plantes du nord-est du Canada et de l'Alaska" in : *Naturaliste Can.*, Vol. LXXVII (Vol. XXI de la 3e série), Nos 7-8, juil.-août 1950, pp. 228-231. — Ba (Koksoak) 61 ; Be (Harricana) 61. — R : Bibl. Jard. Bot.

LEPAGE 8a

LEPAGE, Ernest, ptre. — Voir Dutilly & Lepage 1, Dutilly & Lepage 2, Dutilly & Lepage 3, Dutilly & Lepage 4, Dutilly & Lepage 5, Dutilly & Lepage 6.

LEPELCH, F. & MHUN, H. — *Chibougamau; développements et perspectives*. Manuscrit miméographié de 42 pp., 31 oct. 1952. — Be (Nottaway) 1. — R : Bibl. U. de M. (I. de G.)

LEPELCH & MHUN 1

LEVASSEUR, N. — "Au Labrador par la rivière Natashquan" in : *Bull. Soc. Géog. Québec*, Vol. 7, No 5, (sept.-oct. 1913), pp. 276-284. — Bf (Natashquan) 22. — R : Bibl. U. de M.

LEVASSEUR 1

LEVASSEUR, M.-N. — "Bibliographie de la baie d'Hudson" in : *Bull. Soc. Géog. Québec*, 1893 à 1897, pp. 143-173. 4 figs. — Cb 15 ; Ce 15 ; Cd 15 ; Ce 15. — R : Bibl. U. de M.

LEVASSEUR 1a

- LEVASSEUR, N. — "Rapport annuel de la société de géographie de Québec" in : *Trans. Royal Soc. Can.*, Vol. VII, 1889, pp. XV-XVI. — A 12-24. — R : Bibl. U. de M.

LEVASSEUR 2a

- LEWIS, Harrison F. — "Waterfowl at James Bay" in : *Rapport Annuel, Société Provancher d'Histoire Naturelle du Canada*, 1938, pp. 172-175. — Ce 63. — R : Redp. Lib.

LEWIS 1

- LEWIS, Harrison F. & PETERS, Harold S. — "Notes on Birds of the James Bay Region in the Autumn of 1940" in : *Can. Field-Naturalist*, Vol. LV, No 8, nov. 1941, pp. 111-117. — Ce 63. — R : Redp. Lib.

LEWIS & PETERS 1

- LEY, Willy. — "Meteorite Craters" in : *Astounding Science Fiction*, sept. 1951, pp. 83-102. 7 cartes, 3 diag. — Bc 43. — R : Coll. J. R.

LEY 1

- LILLY, J. E. — "Meteorological Observations During the Second International Polar Year" in : *Can. Surveyor*, vol. 4, no 11, janv. 1934, pp. 11-14. — Cb 32. — R : Geol. Lib. (O.)

LILLY 1

- LIPS, Julius E. — "Naskapi Law (Lake St. John and Lake Mistassini Bands) ; Law and Order in a Hunting Society", in : *Trans. Amer. Philosophical Soc.*, N.S., Vol. 37, part 4, déc. 1947, pp. 379-492. 19 fig., 1 carte. — Be (Rupert) 72. — R : Redp. Lib.

LIPS 1

- LIPS, Julius E. — "Naskapi Trade; a Study in Legal Acculturation" in : *Jour. de la Soc. des Américanistes*, Vol. XXXI, 1939, pp. 129-195. — A 9-72. — R : Geogr. Br. (O.)

LIPS 2

- LIPS, Julius E. — Notes on Montagnais-Naskapi Economy (Lake St. John and Lake Mistassini Bands) in : *Ethnos*, Stockholm, Vol. XII, Nos 1-2, 1947, pp. 1-78. 34 figs. — Be (Rupert) 72 ; Bf (Saguenay) 72. — R : Coll. J. R.

LIPS 3

- LIPS, Julius E. — "Public Opinion and Mutual Assistance among the Montagnais-Naskapi" in : *Amer. Anthropologist*, Vol. 39, No 2, avril-juin 1937, pp. 221-228. 1 fig. — A 72. — R : Redp. Lib.

LIPS 4

- LIPS, Julius E. — *Trap Systems Among the Montagnais-Naskapi Indians of Labrador Peninsula*. Statens Etnografiska Museum, Smarre Meddelanden, No 13, Stockholm, 1936. 38 pp., 32 figs. — A 72. — R : Coll. J. R.

LIPS 5

- LONGLEY, W. W. — "Bachelor Lake Area, Abitibi East County" in : *Can. Mining Jour.*, Vol. 68, no 1, janv. 1947, pp. 22-24. 1 carte.
— Be (Nottaway) 41. — R : Geol. Lib. (O.)

LONGLEY 1

- LONGLEY, W. Warren. — *La région du lac Forget, comté de Saguenay*, Province de Québec, Ministère des Mines, Service de la Carte Géologique, Rapport géologique 36. Rédempti Paradis, Québec 1948. 28 pp., 8 pls, 1 carte h.t.
Edit. anglaise : *Forget Lake Area, Saguenay County*, Department of Mines, Geological Surveys Branch, Geological Report 36. 25 pp. — Bf (Romaine) 41. — R : Bibl. U. de M.

LONGLEY 2

- LONGLEY, W. W. — *Rapport préliminaire sur la région de Rinfret, comté d'Abitibi-Est et de Roberval*, Province de Québec, Ministère des Mines, Service de la Carte Géologique, R. P. No 251. Québec 1951. 6 pp., 1 carte h.t.
Edit. anglaise : *Preliminary Report on Rinfret Area, Abitibi-East and Roberval Counties*, Department of Mines, Geological Surveys Branch. — Be (Nottaway) 41 ; Bf (Saguenay) 41. — R : Bibl. U. de M. (Geol.)

LONGLEY 3

- LONGLEY, W. W. — *Rapport préliminaire sur la région du lac Bachelor, comté d'Abitibi-Est*, Province de Québec, Ministère des Mines, Service de la Carte Géologique, R. P. no 198, Québec 1946, 9 pp., 1 carte.
Edit. anglaise : *Preliminary Report on Bachelor Lake Area, Abitibi-East County*, Department of Mines, Bureau of Geological Surveys. 1947. 8 pp. — Be (Nottaway) 41. — R : Bibl. U. de M. (Geol.)

LONGLEY 4

- LONGLEY, W. W. — *Rapport préliminaire sur la région du lac Forget, comté de Saguenay*, Province de Québec, Ministère des Mines, Division de la Carte Géologique, R. P. no 175. Québec 1943. 9 pp., 1 carte.
Edit. anglaise : *Preliminary Report on Forget Lake Area, Saguenay County*, Department of Mines, Division of Geological Surveys. — Bf (Romaine) 41. — R : Bibl. U. de M. (Geol.)

LONGLEY 5

- LONGLEY, W. Warren. — "Région de Grenet (lac Kamshigama), district d'Abitibi" in : *Rapport annuel du Service des Mines pour l'année 1936*, Province de Québec, Service des Mines, pp. 67-84. Rédempti Paradis, Québec 1937. 6 pls, 1 carte h.t.
Edit. anglaise : "Grenet (Kamshigama Lake) Map-Area, Abitibi District" in : *Annual Report of the Quebec Bureau of Mines for the Calendar Year 1936*, Department of Mines and

Fisheries, Bureau of Mines, part B, pp. 61-77. — Be (Nottaway) 41. — R : Bibl. U. de M. (I. de G.)

LONGLEY 6

LONGLEY, W. Warren. — *Région du lac Bachelor, comté d'Abitibi-Est*, Province de Québec, Ministère des Mines, Service de la Carte Géologique, Rapport géologique 47. Rédempti Paradis, Québec 1951. 44 pp., 4 pls, 1 carte, 1 carte h.t.
Edit. anglaise : *Bachelor Lake Area, Abitibi East County*, Department of Mines, Geological Surveys Branch, Geological Report 47. 38 pp. — Be (Nottaway) 41-42. — R : Bibl. U. de M.

LONGLEY 7

LONGLEY, W. Warren. — *Région du lac Kitchigama, territoire d'Abitibi*, Province de Québec, Ministère des Mines, Division de la Carte Géologique, Rapport géologique 12. Rédempti Paradis, Québec 1943. 36 pp., 7 pls, 1 carte h.t.
Edit. anglaise : *Kitchigama Lake Area, Abitibi-Territory*, Department of Mines, Division of Geological Surveys, Geological Report 12. 34 pp. — Be (Nottaway) 41. — R : Bibl. U. de M. (I. de G.)

LONGLEY 8

LONGLEY, W. Warren. — Voir Auger & Longley 1, Ross *et al.* 1.

LOUDEN, W. S. — Voir Gagnon 1.

(LOUIS-MARIE, père). — "Addition à la flore arctique et subarctique du Québec (secteur de l'Ungava)" in : *Revue d'Oka*, Vol. XIV, No 1, mars-avril 1940, pp. 66-68. — Cb 61 ; Cc 61. — R : Bibl. U. de M.

LOUIS-MARIE 1

LOW, A. P. — "Compte-rendu de l'expédition de Mistassini, 1884-85" in : *Rapport annuel*, Canada, Ministère de l'Intérieur, Commission géologique et d'Histoire naturelle du Canada, N.S., Vol. 1, 1885, partie D, 34 pp., 1 carte h.t.
Edit. anglaise : "Report on the Mistassini Expedition, 1884-1885" in : *Report of Progress*, Department of the Interior, Geological and Natural History Survey, 33 pp. — Be (Rupert) 21. — R : Bibl. U. de M. (Geol.)

LOW 1

LOW, A. P. — "Compte-rendu de l'exploration d'une partie de la côte méridionale du détroit d'Hudson et de la baie d'Ungava" in : *Rapport annuel*, 1898, Vol. XI, section L, Canada, Ministère de l'Intérieur, Commission Géologique. S. E. Dawson, Ottawa 1899, 55 pp., 5 pls, 1 carte h.t.
Edit. anglaise : "Report on an Exploration of Part of the South Shore of Hudson Straits and Ungava Bay", in *Geological Survey Annual Report*, Department of Interior, 47 pp.

— Ba (George) 21-41; Za (Koksoak) 21-31; Ba (Payne) 21-41; Ba (Whale) 21-41. — R : Bibl. U. de M. (Geol.)

LOW 2

LOW, A. P. — “Compte-rendu des explorations faites dans la péninsule du Labrador le long de la Grande Rivière de l’Est, des rivières Koksoak, Hamilton, Manicouagan et de parties d’autres rivières en 1892-93-94-95” in : *Rapport annuel* 1895, Canada, Ministère de l’Intérieur, Commission géologique, N.S., Vol. VIII, section L. S. E. Dawson, Ottawa 1896. 379 pp.
Edit. anglaise : “Report on Exploration in the Labrador Peninsula, Along the East Main, Koksoak, Hamilton, Manicouagan and Portions of Other Rivers, in 1892-93-94-95” in : *Annual Report*, Department of the Interior, Geological Survey of Canada, 1897, 387 pp. Reproduit en partie in : *Privy Council, Matter of Boundary...*, Vol. V, partie XVI, Document No 1047, pp. 2590-2600 ; Document No 1048, pp. 2601-2603 ; Document No 1050, pp. 2606-2620 et Document No 1057, pp. 2644-2645. — Ba (Fosse) 21-41-72 ; Ba (Koksoak) 21-41-72 ; Be (Eastman) 21-41-72 ; Be (Grande) 21-41-72 ; Be (Rupert) 21-41-72 ; Bf (Manicouagan) 21-41-72 ; Bf (Ouatardes) 21-41-72 ; Bf (Saguenay) 21-41-72. — R : Bibl. U. de M. (Geol.)

LOW 3

LOW, A. P. — “District minier de Chibogomo” in : *Opérations minières dans la Province de Québec pour l’année 1905*, pp. 23-38. Province de Québec, Département de la Colonisation, des Mines et des Pêcheries. Charles Pageau, Québec 1905. — Be (Nottaway) 42. — R : Bibl. U. de M. (Geol.)

LOW 4

LOW, A. P. — “Explorations Through the Interior of the Labrador Peninsula, 1893-1894” in : *Geog. Jour.*, Royal Geog. Soc., Londres, Vol. V, No 6, juin 1895, pp. 513-534. — Ba (Fosse) 21 ; Ba (Koksoak) 21 ; Be (Eastmain) 21. — R : Geogr. Br. (O.)

LOW 5

LOW, A. P. — “Notes on the Glacial Geogody of the Northeast Territories” Résumé in : *American Geologist*, Vol. XI, pp. 176 (1893). — Be 43 ; Bd 43 ; Be 43. — R : Redp. Lib.

LOW 6

LOW, A. P. — “Notes on the Glacial Geology of Western Labrador and Northern Quebec” in : *Bull. Geol. Soc. Amer.*, Sept. 1893, pp. 419-421. A 43. — R : Bibl. U. de M. (Geol.)

LOW 7

LOW, A. P. — *Rapport de l’expédition du gouvernement du Canada à la baie d’Hudson et aux îles arctiques à bord du navire du Gouvernement du Canada “Le Neptune” 1903-1904*. Traduit de

l'anglais par Marc Sauvalle. Canada, Ministère de la Marine et des Pêcheries. Imprimerie Nationale, Ottawa 1912. 345 pp., 63 fig., 1 carte h.t.

Edit. anglaise : *Report on the Dominion Government Expedition to Hudson Bay and the Arctic Islands on Board the D.G.S. Neptune 1903-1904*, Department of Marine and Fisheries, 1906. 355 pp. — Cb 22. — R : Bibl. U. de M.

LOW 8

LOW, A. P. — "Rapport préliminaire de la côte orientale de la baie d'Hudson, du cap Wolstenholme à l'extrémité méridionale de la baie James" in : *Rapport annuel 1900*, Vol. XIII, partie D. Canada, Ministère de l'Intérieur, Commission Géologique, S. E. Dawson, Ottawa 1904. 98 pp., 2 cartes h.t.

Edit. anglaise : "Report on an Exploration of the East Coast of Hudson Bay from Cape Wolstenholm to the South End of James Bay, *Annual Report*, Department of the Interior, Geological Survey. 84 pp. — Cc 21-41 ; Cd 21-41 ; Ce 21-41. — R : Bibl. U. de M. (Geol.)

LOW 9

LOW, A. P. — "*Rapport géologique sur la région minière de Chibougamau dans la partie septentrionale de la province de Québec*, Rapport No 955, Canada, Ministère de l'Intérieur, Commission Géologique, Imprimerie de l'Etat, Ottawa 1906. 57 pp.

Edit. anglaise : *Geological Report on the Chibougamau Mining Region in the Northern Part of the Province of Quebec*, Report No 923. 63 pp. — Be (Nottaway) 41-42. — R : U. de M. (Geol.)

LOW 10

LOW, A. P. — *Rapport sur une exploration de la partie septentrionale de la péninsule du Labrador du golfe de Richmond à la baie d'Ungava*. Rapports annuels de la Commission Géologique, Canada, Ministère de l'Intérieur, 1896, Vol. IX, section L. S. E. Dawson, Ottawa 1898. 48 pp., 4 pls.

Edit. anglaise : *Report on a Traverse of the Northern Part of the Labrador Peninsula from Richmond Gulf to Ungava Bay*, Department of the Interior, Geological Survey, 43 pp. — Ba (Koksoak) 21-41 ; Bd (Petite Baleine) 21-41 ; Bd (Richmond) 21-41 ; Ca 21-41 ; Cd 21-41 ; Ce 21-41. — R : Bibl. U. de M. (Geol.)

LOW 11

LOW, A. P. — "Report on Explorations in James Bay and Country East of Hudson Bay, Drained by the Big, Great Whale, and Clearwater Rivers" in : *Geological Survey, Annual Report 1888*, Vol. III, section J, Canada, Department of Interior, Geological Survey. Dawson Bros., Montreal 1889. 62 pp., 3 fig. — Bd (Grande Baleine) 21-32-61-63 ; Bd (Richmond) 21-32-61-63 ; Be

(Grande) 21-32-61-63 ; Cd 32-21-61-63 ; Ce 21-32-61-63. — R :
Bibl. U. de M. (Geol.)

LOW 12

LOW, A. P. — "The Labrador Area" in : *The Ottawa Naturalist*, Vol. X, No
11, fév. 1897, pp. 208-216. — A 21. — R : Redp. Lib.

LOW 13

LOW, A. P. — "The Mistassini Region" in : *The Ottawa Naturalist*, Vol. 4,
pp. 11-28 (1890). — Be (Rupert) 11-23-21 ; Bf (Betsiamites)
11-24-21 ; Bf (Saguenay) 11-24-21. — R : Redp. Lib.

LOW 14

LOW, Albert P. — "The Recent Exploration of the Labrador Peninsula" in :
Can. Record of Science, Vol. VI, pp. 134-140. — Ba (Fosse)
21 ; Ba (Koksoak) 21 ; Be (Eastmain) 21 ; Be (Grande)
21 ; Be (Rupert) 21 ; Bf (Manicouagan) 21 ; Bf (Outardes)
21 ; Bf (Saguenay) 21. — R : Redp. Lib.

LOW 15

LOW, A. P. ; MACOUN, Jas. M. ; BIGNELL, John & BAILLARGE, Charles. —
"Lake Mistassini" in : *Bull. Soc. Geog. Québec*, 1886-87-88-
89, pp. 9-62. — Be (Rupert) 11-21. — R : Bibl. U. de M.

LOW *et al.* 1

LOW, Albert Peter. — Voir Boisvert 1.

LUBBOCK, Michael. — "Canada's Fur Trade To-day" in : *Polar Record*, no
17, janv. 1939, pp. 59-65. 1 carte h.t. — A 64. — R : Arct.
Inst.

LUBBOCK 1

LYALL, H. B. — *Rapport préliminaire sur la région de Brongniart-Lescure,*
comté d'Abitibi-Est. Province de Québec, Ministère des Mi-
nes, Service de la Carte Géologique, R. P. No 285. Québec
1953. 13 pp., 1 carte h.t., 1 tableau.

Edit. anglaise : *Preliminary Report on the Brongniart-Lescure*
Area, Abitibi-East County. Department of Mines, Geological
Surveys Branch. 12 pp. — Be (Nottaway) 41. — R : Bibl.
U. de M. (I. de G.)

LYALL 1

LYNGE, Bernt. — *A Contribution to the Lichen Flora of Canadian Arctic;*
Collection of Father Arthème Dutilly. Catholic University of
America, Washington 1939. 16 pp. — Ce 61 ; Cd 61. — R :
Geol. Lib. (O.)

LYNGE 1

LYON, Captain G. F. — *A Brief Narrative of an Unsuccessful Attempt to*
Reach Repulse Bay Through Sir Thomas Rowe's "Welcome"
in His Majesty's Ship Gripa in the Year MDCCC XXIV.
John Murray, Londres 1825. 198 pp., 6 pls, 1 diagramme, 1
carte h.t. — Cb 21. — R : Arct. Inst.

LYON 1

MACAULEY, R. H. H. — Voir Cooper & Macauley 1.

(MACBRIEN, Sir J. H.). — "Some Patrols Made by Members of the Royal Canadian Mounted Police in the Canadian Arctic, 1935 : Port Burwell to Fort Chimo, Ungava Bay" in : *Polar Record*, Vol. 12, pp. 149-150. — Ba 22 ; Ca 22. — R : Aret. Inst.

MACBRIEN 1

MACDONALD, G. Sandfield. — Voir Gagnon 1.

MACDONALD, John A. — "Memorandum by Sir J. A. Macdonald" (10 mai 1889), Document No 70 in : *Privy Council, Matter of Boundary...*, Vol. II, part IV, section II, pp. 346. — A 12. — R : Coll. J. R.

MACDONALD 1

MACDONALD, R. D. — *Rouge Lake Area*. Manuscrit dactylographié, 1943. Confidentiel. — Ba (Fosse) 41-42. — R : Bibl. Mines (Q.)

MACDONALD 1a

MACDONALD, R. D. — Voir Betty *et al.* 1

MACFARLANE, Constance. — Voir Bell & Macfarlane 1.

McGEE, John J. — "Certified Copy Report of a Committee of the Honourable the Privy Council, Approved by His Excellency the Governor General in Council" (27 nov. 1889), Document No 76 in : *Privy Council, Matter of Boundary...*, Vol. II, part IV, section II, pp. 351-352. — A 12. — R : Coll. J. R.

McGEE 1

McGEE, John J. — "Memorandum Clerk of the Privy Council to Deputy Minister of the Interior of Canada" (Sept. 4, 1888), Document No 66 in : *Privy Council, Matter of Boundary...*, Vol. II, part IV, section II, pp. 343. — AA 12-13-24. — R : Coll. J. R.

McGEE 2

McGEE, John J. — "Report of a Committee of the Honourable the Privy Council" (9 déc. 1892), Document No 85, in : *Privy Council, Matter of Boundary...*, Vol. II, part IV, section III, pp. 362-366. — A 12. — R : Coll. J. R.

McGEE 3

McGERRIGLE, H. W. — "Région du nord de Québec" in : *Rapport spécial sur les gîtes de fer de la province de Québec*, Province de Québec, Ministère des Mines, Division des Gîtes Minéraux, R. P. no 173, pp. 47-60. Québec 1942.

Edit. anglaise : "Northern Quebec Area" in : *Special Report on the Iron Deposits of the Province of Quebec*, Department of Mines, Division of Mineral Deposits, pp. 39-51. — A 42. — R : Bibl. U. de M. (Geol.)

McGERRIGLE 1

McGERRIGLE, H. W. & GIRARD, H. — "Région de Mistassini et région du

nord de Québec" in : *Rapport spécial sur les gîtes de fer de la province de Québec*, Province de Québec, Ministère des Mines, Service des Gîtes Minéraux, R. P. No 262 (R. P. No 173 révisé), pp. 27-37. Québec 1952.

Edit. anglaise : "Mistassini Area and Northern Quebec Area" in : *Special Report on the Iron Deposits of the Province of Quebec*, Department of Mines, Mineral Deposits Branch. 1950. — A 42. — R : Bibl. U. de M. (Geol.)

McGERRIGLE & GIRARD 1

McGRATH, Patrick. — "The Labrador Boundary Decision" in : *Geog. Review*, Vol. XVII, no 4, oct. 1927, pp. 632-660. American Geographical Society, New York. 4 cartes. — A 12. — R : Arct. Inst.

McGRATH 1

MACGREGOR, Bob. — Voir Douglas & MacGregor 1.

McINTOSH, W. G. — Voir Vivian *et al.* 1.

MACK, Capt. G. Edmund. — "The Nascopie" in : *The Beaver*, Outfit 269, No 2, sept. 1938, pp. 5-9. 1 fig., 1 carte. — C 92. — R : Geol. Lib. (O.)

MACK 1

MACKAY, Douglas. — *The Honourable Company; A History of the Hudson's Bay Company*. Tudor Publishing Co., New York 1938, et Toronto 1936. 396 pp., 48 fig., 13 cartes. — A 24-94. — R : Redp. Lib.

MACKAY 1

McKAY, Ian A. — Voir Drummond *et al.* 1.

MACKENZIE, G. S. — *Rapport préliminaire décrivant les propriétés minières de la région de Chibougamau-Opémisca*. Province de Québec, Ministère des Mines et des Pêcheries, Service des Mines, R. P. No. 111, 32 pp., 3 cartes. — Be (Nottaway) 42. — R : Bibl. Mines (Q.)

MACKENZIE 1

MACKENZIE, G. S. — "Région du canton de Currie, district d'Abitibi" in : *Rapport Annuel du Service des Mines de Québec pour l'année 1935*, Province de Québec, Ministère des Mines et des Pêcheries, Service des Mines, pp. 65-88. Rédempti Paradis, Québec 1936. 2 pls, 2 cartes, 1 carte h.t.

Edit. anglaise : "Currie Township Map-Area, Abitibi District" in : *Annual Report of Mines and Fisheries, Bureau of Mines, for the Calendar Year 1935*, part B, Department of Mines and Fisheries, Bureau of Mines, pp. 59-80. — Be (Nottaway) 41. — R : Bibl. U. de M. (Geol.)

MACKENZIE 2

MACKENZIE, G. S. — "Région du lac Pusticamica, district d'Abitibi" in : *Rapport Annuel du Service des Mines de Québec pour l'année 1934*, Province de Québec, Service des Mines, partie C, pp. 51-73. Rédempti Paradis, Québec 1935. 2 fig., 1 carte h.t.

Edit. anglaise : "Pusticamica Lake Map-Area, Abitibi-East District" in : *Annual Report of the Quebec Bureau of Mines for the Calendar Year 1934*, part C, Bureau of Mines, pp. 45-64. — Be (Nottaway) 41. — R : Bibl. U. de M. (I. de G.)

MACKENZIE 3

MACKENZIE, G. S. — "Terrains miniers dans le district d'Abitibi" in : *Rapport annuel du Service des Mines de Québec pour l'année 1936*. Partie A, pp. 92-130. Province de Québec, Ministère des Mines et des Pêcheries, Service des Mines, Rédempti Paradis, Québec 1937. 3 diag., 1 tableau, 2 cartes, 2 cartes h.t. — Be (Nottaway) 42. — R : U. de M. (I. de G.)

MACKENZIE 4

McKENZIE, James. — "The King's Posts and Journal of a Canoe Jaunt Through the King's Domains 1808" in : *Les Bourgeois de la Compagnie du Nord-Ouest*, par L.-R. Masson, 2ième Série, Document no 8, pp. 401-454. — Be (Rupert) 21 ; Bf 72 ; Bf (Saguenay) 21. — R : Bibl. St-Sulp.

McKENZIE 1

McKENZIE, Peter. — Voir Anonyme 2g.

MACKERACHER, D. M. — *Report on the Sursho Mininig Corporation, Walsh Cobalt Group, Mount Wright Area, P. Q.* Manuscrit dactylographié de 6 pp., daté du 10 nov. 1951. — Bf (Manicouagan) 42. — R : Bibl. Mines (Q.)

MACKERACHER 1

MACLEAN, C. S. — "James Bay Cabin" in : *The Beaver*, Outfit 280, mars 1950, pp. 38-42. 4 fig. — Ce 82. — R : Arct. Inst.

MACLEAN 1

McLEAN, John. — *Notes of a Twenty-Five Years' Service in the Hudson's Bay Territory*. Richard Bentley, Londres 1849. 2 vols, 308 et 328 pp. Reproduit en partie in : *Privy Council, Matter of Boundary . . .*, Vol. V, part XVI, Document No 1053, pp. 2636-2637 et Vol. VI, part XVII, Document No 1119, pp. 2798-2807. — A 24-94 ; Ba (Fosse) 21 ; Ba (Koksoak) 21. — R : Redp. Lib.

McCLEAN 1

McLEAN, John. — Voir Wallace 1a.

McLEAN, N. B. — *Report on the Hudson Strait Expedition 1927-28*, Canada Department of Fisheries, F. A. Ackland, Ottawa 1929. 221 pp., 73 figs., 3 cartes h.t. — Cb 32-53. — R : Arct. Inst.

McCLEAN 1a

McMILLAN, Charles. — Voir Vivian *et al.* 1.

McOUAT, Walter. — "Rapport de M. McOuat sur la région entre le lac St-Jean et le lac Mistassini" in : *Rapport des Opérations de 1871-72*, Canada, Ministère de l'Intérieur, Exploration géologique du Canada, pp. 113-117. J. B. Taylor, Ottawa 1873.

Edit. anglaise : "Report of Mr. McOuat on the Country Between Lake St. John and Lake Mistassini" in : *Report of Progress for 1871-72*, Department of the Interior, Geological Survey of Canada, pp. 115-119. Dawson Bros., Montreal 1872. — Be (Rupert) 21-41; Bf (Saguenay) 21-41. — R : Bibl. U. de M. (Geol.)

McOUAT 1

MACOUN, James M. — "Liste des oiseaux collectionnés au lac Mistassini par Jas. M. Macoun en 1885" in : *Rapport annuel*, Canada, Ministère de l'Intérieur, Commission Géologique et d'Histoire naturelle du Canada, Nouvelle Série, Vol. 1, 1885, partie D, Annexe 1, pp. 35-37. Dawson Bros, Montréal 1886.
Edit. anglaise : "List of Birds Collected at Lake Mistassini, by Jas. M. Macoun, 1885" in : *Annual Report*, Department of the Interior, Geological and Natural History Survey of Canada, New Series, pp. 34-35. — Be (Rupert) 63. — R : Geogr. Br. (O.)

MACOUN 1

MACOUN, Jas. M. — "Liste des plantes collectionnées au lac Mistassini, à la rivière Rupert et au comptoir de Rupert, par Jas. M. Macoun, en 1885" in : *Rapport annuel*, Canada, Ministère de l'Intérieur, Commission géologique et d'Histoire naturelle du Canada, Nouvelle Série, Vol. 1, 1885, partie D, Annexe II, pp. 38-46. Dawson Bros, Montréal 1886.
Edit. anglaise : "List of Plants Collected at Lake Mistassini, Rupert River and Rupert House, by Jas. M. Macoun, 1885" in : *Annual Report*, Department of the Interior, Geological and Natural History Survey of Canada, New Series, pp. 36-44. — Be (Rupert) 61. — R : Geogr. Br. (O.)

MACOUN 2

MACOUN, James M. — "Liste des plantes que l'on sait se rencontrer sur la côte et dans l'intérieur de la péninsule du Labrador" in : *Rapport annuel*, Canada, Ministère de l'Intérieur, Commission géologique, Nouvelle Série, Vol. VIII, 1895, rapport L, annexe VI, pp. 401-414. S. E. Dawson, Ottawa 1896. — Be (Eastmain) 61 ; Be (Rupert) 61 ; Ce 61. — R : Redp. Lib.

MACOUN 3

MACOUN, James M. — "Notes on the Flora of James Bay" in : *Botanical Gazette*, Vol. XIII, No 5, mai 1888, pp. 115-118. — Ce 61. — R : Geol. Lib. (O.)

MACOUN 4

MACOUN, Jas. M. — Voir Low *et al.* 1.

MACPHERSON, A. H. — Voir Manning & Macpherson 1.

MALCHELOSSE, Gérard. — "Une seigneurie fantôme : Saint-Paul du Labrador" in : *Les Cahiers des Dix*, No 10, Montréal 1945, pp. 293-328. — Bf 24. — R : Coll. J. R.

MALCHELOSSE 1

MALOUIN, Paul. — "Etablissements de lignes et prolongement du parallèle de latitude 49° 17' 58'' in : *Rapport du ministre des Terres et Forêts de la Province de Québec pour les douze mois expirés le 30 juin 1935*. Appendice No 22, pp. 292-298, Rédempti Paradis, Québec 1935.

Edit. anglaise : "Running of Lines and Extension of Parallel 49° 17' 58'' in : *Report of the Minister of Lands and Forests of the Province of Quebec For the Twelve Months ended June 30th, 1935*, pp. 207-211, 1936. — Bf (Nottaway) 11. — R : Bibl. A. L. (Q.)

MALOUIN 1

MALOUIN, Paul. — Voir Côté 1, Côté 4, Joncas & Malouin 1, Joncas & Malouin 2.

MALTAIS, Jean. — "Rapport concernant le relevé des rivières des Sables et autres tributaires de la Grande Péribonka" in : *Rapport du ministre des Terres et Forêts de la Province de Québec pour les douze mois expirés le 30 juin 1913*, Appendice No 29, pp. 83-88. E.-E. Cinq-Mars, Québec 1913.

Edit. anglaise : "Report on the Sealing of the Des Sables River and Other Tributaries of the Great Peribonka" in : *Report of the Minister of Lands and Forests of the Province of Quebec for the Twelve Months Ending 30th June 1913*. Bf (Saguenay) 11. — R : Bibl. A. L. (Q.)

MALTAIS 1

MALTAIS, Jean. — "Rapport concernant le relevé d'une partie des rivières au Serpent, Etienniche, Poissons Blancs et des Prairies" in : *Rapport du ministre des Terres et Forêts de la Province de Québec pour les douze mois expirés le 30 juin 1913*. Appendice No 30, pp. 89-92. E.-E. Cinq-Mars, Québec 1913.

Edit. anglaise : "Report on the Sealing of a Portion of the Rivers au Serpent, Etiennish, Poissons Blancs and the Prairies" in : *Report of the Minister of Lands and Forests of the Province of Quebec for the Twelve Months Ending 30th June 1913*. Bf (Saguenay) 11. — R : Bibl. A. L. (Q.)

MALTAIS 2

MALTAIS, Jean. — "Rapport sur certains affluents de la Grande Péribonka, comté de Chicoutimi" in : *Rapport du ministre des Terres et Forêts de la Province de Québec pour les douze mois expirés le 30 juin 1909*, Appendice No 29, pp. 128-131. Charles Pageau, Québec 1910.

Edit. anglaise : "Report on Certain Tributaries of the Great Peribonka River, County of Chicoutimi" in : *Report of the Minister of Lands and Forests of the Province of Quebec for the Twelve Months Ending 30th June 1909*, pp. 125-127. — Bf (Saguenay) 11. — R : Bibl. A. L. (Q.)

MALTAIS 3

MANNING, T. H. — "Bird and Mammal Notes from the East Side of Hudson Bay" in : *Can. Field-Naturalist*, Vol. 60, No 4, juil.-août 1946, pp. 71-85. 4 fig., 1 tableau, 1 carte. — Cd. 63; Ce 63. — R : Arct. Inst.

MANNING 1

MANNING, T. H. — *Descriptive Report Ungava Northern Quebec 1944*. Canada, Department of Mines and Resources, Geodetic Survey, Manuscrit dactylographié. 48 pp., 110 fig., 1 carte. — A 11-24-63. — R : Bibl. U. de M. (I. de G.)

MANNING 2

MANNING, T. H. — "Eskimo Stone House Ruins on the East Side of Hudson Bay : a Correction" in : *Amer. Antiquity*, Vol. 13, no 5, janv. 1948. — Cd 81. — R : Arct. Inst.

MANNING 3

MANNING, T. H. — "Explorations on the East Coast of Hudson Bay" in : *Geog. Jour.*, Vol. CIX, nos 1-3, juil. 1947, pp. 58-75. 6 fig., 2 cartes. — Ce 23 ; Cd 23. — R : Bibl. U. de M. (I. de G.)

MANNING 4

MANNING, T. H. — "Rapport préliminaire sur une étude fondamentale des conditions actuellement faites au caribou — *Rangifer caribou caribou* (Gmelin) et *Rangifer arcticus caboti* (Allen) — du Labrador et du Nord du Québec" in : *89e Rapport Annuel*, Association de la Province de Québec pour la Protection du Poisson et du Gibier, Inc., avril 1948, Appendice III, pp. 22-23. Edit. anglaise : "Preliminary Report on a Background Study of the Caribou — *Rangifer caribou caribou* (Gmelin) and *Rangifer arcticus caboti* (Allen) — of the Labrador Peninsula and the Province of Quebec North of the St. Lawrence" in : *89th Annual Report*, The Province of Quebec Association for the Protection of Fish and Game, Inc., April 1948, appendix III, pp. 20-21. — A 63-64. — R : Arct. Inst.

MANNING 5

MANNING, T. H. — "Remarks on the Tides and Driftwood Strand Lines Along the East Coast of James Bay" in : *Arctic*, Vol. 4, No 2, sept. 1951. pp. 122-130. 2 fig., 2 tableaux, 1 carte. — Ce 43-53. — R : Arct. Inst.

MANNING 6

MANNING, T. H. — *The Birds of North-Western Ungava*. Appendice de : *A Summer on Hudson Bay* par Mme Tom Manning; pp. 155-223. 1 carte. — Ba 63 ; Bb 63 ; Be 63 ; Bd 63. — R : Arct. Inst.

MANNING 7

MANNING, T. H. & MACPHERSON, A. H. — "Birds of the East James Bay Coast Between Long Point and Cape Jones" in : *Can. Field-Naturalist*, Vol. 66, No 1, janv.-fév. 1952, pp. 1-35. 8 fig., 29 tableaux, 1 carte. — Ce 63. — R : Bibl. Jard. Bot.

MANNING & MACPHERSON 1

- MANNING, Mrs. Tom. — *A Summer on Hudson Bay*. Hadder & Stoughton Ltd., 1949. 223 pp., 24 fig., 2 cartes. L'Appendice : "The Birds of North-Western Ungava", par T. H. Manning, a été aussi tiré à part. — Ce 23 ; Cd 23. — R : Arct. Inst.

MANNING 1a

- MARIE-VICTORIN, frère. — *Flore laurentienne*, Imprimerie de La Salle, Montréal 1935. 917 pp., 22 cartes, 2800 dessins, 18 cartes. A 61. — R : Bibl. U. de M.

MARIE-VICTORIN 1

- MARKHAM, A. H. — "Hudson's Bay and Strait" in : *Supplementary Papers*, Royal Geographical Soc., Vol. II, pp. 605-660. John Murray, Londres 1889. — C 24-53. — R : Redp. Lib.

MARKHAM 1

- MARR, J. W. — *An Ecological Study of the Transition Zone Between Tundra and Forest in Ungava*. Manuscrit dactylographié (c. 1950). 3 pp. — Ba (Feuilles) 61. — R : Arct. Inst.

MARR 1

- MARR, John W. — *Ecological Reconnaissance of the Forest-Tundra Transition Area in Ungava North-Eastern Canada*. Manuscrit dactylographié. 108 pp. — Ba (Feuilles) 61. — R : Arct. Inst.

MARR 2

- MARR, John W. — "Ecology of the Forest-Tundra Ecotone on the East Coast of Hudson Bay" in : *Ecological Monographs*, 8, pp. 117-144, janv. 1948. pp. 119-144. 23 fig., 5 graphiques, 1 tableau, 1 carte. — Cd 61. — R : Arct. Inst.

MARR 3

- MARR, N. & DENIS, Léo-G. — *Eaux de surface du Canada — bassins du St-Laurent et de la baie d'Hudson sud, l'Ontario et le Québec, — années climatologiques 1933-34 et 1934-35*, Canada, Ministère des Mines et des Ressources, Division des Arpentages et du Génie, Ressources hydrauliques, bull. No 76, J.-O. Patenaude, Ottawa 1940. 341 pp., 1 carte.

Publication bilingue ; titre anglais : *Surface Water Supply of Canada — St. Lawrence and Southern Hudson Bay Drainage — Ontario and Quebec*, Department of Mines and Resources, Surveys and Engineering Branch. — Be 51 ; Bf 51. — R : Bibl. U. de M. (Geol.)

MARR & DENIS 1

- MARRIOTT, R. S. — "Canada's Eastern Arctic Patrol" in : *Can. Geogr. Jour.*, Vol. XX, no 3 (mars 1940), pp. 156-161. 1 carte, 6 figs. — C 13. — R : Bibl. U. de M.

MARRIOTT 1

- MARTENS, James H. C. — "Some Pre-Cambrian Rocks in Northern Quebec" in : *Can. Mining & Metallurgical Bull.*, No 177, janv. 1927,

pp. 99-126. 14 fig., 4 tableaux. Reproduit in : *Can. Institute Mining & Metallurgy Trans.*, Vol. 30, 1927, pp. 274-301. — Bf (Saguenay) 41. — R : Redp. Lib.

MARTENS 1

MARTIN, C. A. — “Affidavit of C. A. Martin” (17 août 1909), Document No 427, in : *Privy Council, Matter of Boundary . . .*, Vol. III, part VIII, section C, pp. 1308. — A 71-72. — R : Coll. J. R.

MARTIN 1

MARTIN, John Bartlow. — “North to Find Iron; the Great Ungava Mining Project” in : *Harper's Mag.*, Vol. 203, No 1219, déc. 1951, pp. 33-43, (2 cartes) ; Vol. 204, No 1220, janv. 1952, pp. 79-88 (1 carte). — Ba (Fosse) 42 ; Bf (Moisie) 91. — R : Coll. J. R.

MARTIN 1a

MARTIN, William Cabot. — *A Montagnais-Naskapi Trait-List : 1809-1949*. Thèse de maîtrise, Harvard University, Department of Anthropology, 1951, 207 pp. — A 72. — R : Coll. J. R.

MARTIN 1b

MARTIN, W. C. — “A Trip to Hudson Strait and Baffin Island” in : *Report of Northern Canada Prospecting Expeditions 1929*, Nipissing Mining Company, pp. 45-123. Manuscrit dactylographié. 41 fig. — Ca 22-42. — R : Geol. Lib. (O.)

MARTIN 1c

MASSE, Arthur. — “Etablissement d'un parrallèle de latitude, dans le territoire d'Abitibi” in : *Rapport du ministre des Terres et Forêts de la province de Québec pour les douze mois expirés le 30 juin 1932*, Appendice No 22, pp. 138-139. Rédempti Paradis, Québec 1932.

Edit. anglaise : “Parallel of Latitude, Territory of Abitibi” in : *Report of the Minister of Lands and Forests of the Province of Quebec for the twelve months ended 30th June 1932*, pp. 113-114. 1933. — Be (Harricana) 11 ; Be (Nottaway) 11. — R : Bibl. A. L. (Q.)

MASSSE 1

MASSE, Arthur. — Voir Côté 2.

MATHER, Pickands. — *Labrador Iron Deposits*. Manuscrit dactylographié, 1939. Confidentiel. — Ba (Fosse) 41. — R : Bibl. Mines (Q.)

MATHER 1

MATHESON, G. M. — “Statement of Moneys Expended by the Government of the Province of Canada (1840-1867) and by the Government of the Dominion of Canada for the Relief and Benefit of Indians and Esquimaux of the Labrador Peninsula”, Canada, Department of Indians Affairs, in : *Privy Council, Matter of Boundary . . .*, Vol. VI, part XVII, Document No 1142-1145, pp. 2835-2958. — R : A 13-71-72. — R : Coll. J. R.

MATHESON 1

MAURICE, O. D. — *Rapport préliminaire sur la région de Razilly, comté d'Abitibi-Est*, Province de Québec, Ministère des Mines, Service de la Carte Géologique, R. P. No 201. Québec 1946. 7 pp., 1 carte. Edit. anglaise : *Preliminary Report on the Razilly Map-Area, Abitibi-East County*. Department of Mines, Bureau of Geological Surveys. — Be (Nottaway) 41. — R : Bibl. U. de M. (Geol.)

MAURICE 1

MAURICE, O. D. — *Région de Razilly, comté d'Abitibi-Est*, Province de Québec, Ministère des Mines, Service de la Carte Géologique, Rapport géologique 41. Rédempti Paradis, Québec 1950. 15 pp., 3 pls, 1 carte h.t. Edit. anglaise : *Razilly Map-Area, Abitibi-East County*, Department of Mines, Geological Surveys Branch, Geological Report 41. 16 pp. — Be (Nottaway) 41. — R : Bibl. U. de M.

MAURICE 2

MAVER, L. G. — "Near Starvation on Hudson Bay" in : *The Beaver*, Outfit 3, No 11, juil. 1923, pp. 367-372. 2 fig. — Ce 64. — R : Geogr. Br. (O.)

MAVER 1

MAWDSLEY, J. B. — "Etendue de la rivière Eagle, territoire de l'Abitibi, Québec" in : *Rapport sur les opérations minières dans la Province de Québec durant l'année 1927*, Province de Québec, Ministère de la Colonisation, des Mines et des Pêcheries, Service des Mines, pp. 238-245. L.-A. Proulx, Québec 1928. Edit. anglaise : "Eagle River Area, Abitibi Territory" in : *Report of Mining Operations in the Province of Quebec during the year 1927*, Department of Colonization, Mines and Fisheries, Bureau of Mines, pp. 199-204. — Be (Nottaway) 41. — R : Bibl. U. de M. (Geol.)

MAWDSLEY 1

MAWDSLEY, J. B. — "Le district de Chibougamau" in : *Rapport sur les opérations minières dans la Province de Québec durant l'année 1927*, Province de Québec, Ministère de la Colonisation, des Mines et des Pêcheries, Service des Mines, pp. 217-237. L.-A. Proulx, Québec 1928. 1 carte. Edit. anglaise : "The Chibougamau District" in : *Report on Mining Operations in the Province of Quebec during the year 1927*, Department of Colonization, Mines and Fisheries, Bureau of Mines, pp. 182-198. — Be (Nottaway) 41. — R : Bibl. U. de M. (Geol.)

MAWDSLEY 2

MAWDSLEY, J. B. — "Recent Geological Investigations in Chibougamau District, Quebec" in : *Can. Mining & Metallurgical Bull.*, No 148, oct. 1928, pp. 1213-1227. 1 carte h.t. Résumé in : *Mining*

Magazine, Vol. 39, No 5, Nov. 1928, pp. 323-324. — Be (Nottaway) 41. — R : Redp. Lib.

MAWDSLEY 3

MAWDSLEY, J. B. — “Région de la rivière Eagle, territoire de l’Abitibi, Québec” in : *Rapport Sommaire 1927*, Canada, Ministère des Mines, Commission Géologique, partie C, pp. 26-29. F. A. Rckland, Ottawa 1929.

Edit. anglaise : “Eagle River Area, Abitibi Territory, Quebec” in : *Summary Report 1927*, part C, Department of Mines, Geological Survey, pp. 23-27. 1928. — Be (Nottaway) 41. — R : Bibl. U. de M. (Geol.)

MAWDSLEY 4

MAWDSLEY, J. B. — “Région du lac David, district de Chibougamau” in : *Rapport Sommaire 1927*, Canada, Ministère des Mines, Commission Géologique, partie C, pp. 1-26. 1 carte h.t.

Edit. anglaise : “Lake David Area, Chibougamau District, Quebec” in : *Summary Report 1927*, part C, Department of Mines, Geological Survey, pp. 1-23. 1928. — Be (Nottaway) 41. — R : Bibl. U. de M. (Geol.)

MAWDSLEY 5

MAWDSLEY, J. B. — “The Chibougamau District, Quebec” in : *Can. Mining Journal*, Vol. 49, No 46, 16 nov. 1928, pp. 942-945. 1 fig., 1 carte. — Be (Nottaway) 41. — R : Redp. Lib.

MAWDSLEY 6

MAWDSLEY, J. B. & NORMAN, G. W. H. — *Etendue de la carte du lac Chibougamau (Québec)*, Canada, Ministère des Mines, Bureau de la Géologie Appliquée, Commission Géologique, Mémoire 185, J.-O. Patenaude, Ottawa 1936. 107 pp., 4 pls, 3 cartes h.t. Edit. anglaise : *Chibougamau Lake Map-Area, Quebec*, Department of Mines, Bureau of Economic Geology, Geological Survey, 1935. 95 pp. — Be (Nottaway) 41. — R : Bibl. U. de M. (Geol.)

MAWDSLEY & NORMAN 1

MEEN, V. B. — “Chubb Crater, Ungava, Quebec” in : *Journal Royal Astronomical Soc. Can.*, Vol. XLIV, No 5, pp. 169-180. 6 fig., 2 cartes, 2 diagr., 1 tableau. — Be 43. — R : Arct. Inst.

MEEN 1

MEEN, V. B. — “Chubb Crater, Ungava, Quebec” in : *Proc. of the Geol. Association of Can.*, Vol. 4, déc. 1951, pp. 49-59. 7 fig., 1 tableau, 2 cartes. — Be 43. — R : McG. Un. (Geol.)

MEEN 2

MEEN, V. Ben. — “Chubb Crater, Ungava, Quebec”. Résumé d’une communication in : *Geol. Soc. Amer. Bull.* Vol. 61, no 12, part 2, pp. 1485. — Be 43. — R : Bibl. U. de M. (Geol.)

MEEN 3

MEEN, V. Ben. — "Solving the Riddle of Chubb Crater" in : *Nat. Geog. Mag.*, Vol. CI, No 1, janv. 1952, pp. 1-32. 29 fig., 1 carte. — Bc 43. — R : Biby. U. de M. (I. de G.)

MEEN 4

MEEN, V. Ben. — "Solving the Riddle of Chubb Crater". Résumé in : *Abstracts of Papers*. International Geographical Union, XVIIth International Geographical Congress, pub. no 6, Washington 1952, pp. 56. — Bc 43. — R : Bibl. U. de M. (Geol.)

MEEN 5

MEEN, V. B. — "The Canadian Meteor Crater" in : *Scientific Amer.*, Vol. 184, No 5, mai 1951, pp. 64-69. 2 fig., 1 diag., 1 carte. — Bc 43. — R : Geol. Lib. (O.)

MEEN 6

MELVILL, C. D. — "Report on the East-Coastal Fisheries of James Bay" in : *Reports on Fisheries Investigations in Hudson and James Bays and Tributary Waters in 1914*. Appendix to the annual report of the Department of the Naval Service for the fiscal year ending March 31, 1914, Canada, Sessional Paper, No 39a, Vol. 27, Session 1915. J. de L. Taché, Ottawa 1915. 28 pp., 24 fig. — Ce 66. — R : Redp. Lib.

MELVILL 1

MERRIAM, C. Hart. — "Revision of the Lemmings of the Genus *Synaptomys*, with Descriptions of New Species" in : *Proc. of the Biological Soc. of Washington*, Vol. X, 19 mars 1896, pp. 55-64. — Ca 63. — R : Geol. Lib. (O.)

MERRIAM 1

MHUN, H. — Voir Lepelch & Mhun 1.

MICHAUX, André. — Voir Brunet 1, Brunet 2, Brunet 3, Dutilly & Lepage 4, Rousseau 36, Rousseau & Rouleau 3, Sargent 1.

MICHEA, J.-P. — "Exploration in Ungava Peninsula" in : *Annual Report of the National Museum for the fiscal Year 1948-49*, Canada, Department of Mines and Resources, Mines, Forests and Scientific Services Branch, National Museum of Canada, Bulletin No 118, pp. 54-58. Edmond Cloutier, Ottawa 1950. — Ba (Payne) 23 ; Bc (Kogaluk) 23. — R : Arct. Inst.

MICHEA 1

MICHEA, J.-P. — *French-Canadian Expedition in the Ungava Peninsula, 1948*. Manuscrit dactylographié. 13 pp. — Ba (Payne) 23 ; Bc (Kogaluk) 23. — R : Arct. Inst.

MICHEA 2

MICHEA, Jean. — "La baie d'Hudson, creuset de civilisation" in : *Geographia*, No 8, mai 1952, pp. 21-26 (3 fig., 1 carte) et No 9, juin 1952, pp. 27-34 (3 fig., 1 carte). — C 7. — R : Coll. J. R.

MICHEA 3

MICHEA, Jean. — "La civilisation de la baleine" in : *Geographia*, No 18, mars 1953, pp. 3 et 6-11. 5 fig., 1 carte. — C 71. — R : Coll. J. R.

MICHEA 4

MICHELIN, John & BLAKE, John. — "Voluntary Statement of John Michelin and John Blake, both of Grand Village, Mud Lake, on the Hamilton River", 18 juil. 1921, Document No 1427, in : *Privy Council, Matter of Boundary...*, Vol. VIII, part XX, section II, pp. 3748-3751. — Bf 64-72. — R : Coll. J. R.

MICHELIN & BLAKE 1

MICHELIN, Joseph. — Voir Blake *et al.* 1.

MICHELSON, Truman. — "Linguistic Classification of Cree and Montagnais-Naskapi Dialects" in : *Bureau of Amer. Ethnology, Bull.* 123, Anthropological Papers, No 8, pp. 69-95. — A 72. — R : Coll. J. R.

MICHELSON 1

MICHELSON, Truman. — "Mammoth or 'Stiff-Legged Bear'" in : *Amer. Anthropologist*, Vol. 38, No 1, janv.-mars 1936, pp. 141-143. — A 63-72. — R : Redp. Lib.

MICHELSON 2

MICHELSON, Truman. — "Preliminary Report on the Linguistic Classification of Algonquian Tribes" in : *28th Annual Report of the Bureau of American Ethnology*, pp. 223-308, Government Printing Office, Washington 1913. 1 carte. — A 72. — R : Coll. J. R.

MICHELSON 3

MICHELSON, Truman. — "Some Linguistic Features of Speck's 'Naskapi'" in : *Amer. Anthropologist*, Vol. 39, No 2, avril-juin 1937, pp. 370-372. — A 72. — R : Redp. Lib.

MICHELSON 4

MICHELSON, Truman. — "Studies among the Montagnais-Naskapi Indians of the Northern Shore of the Saint-Lawrence River" in : *Exploration and Field-Work of the Smithsonian Institution in 1937*, pp. 119-122. The Smithsonian Institution, Washington 1928. 2 fig., 1 carte. — A 72. — R : Geol. Lib. (O.)

MICHELSON 5

MILL, David W. — "Rapport sur les opérations du Service des Arpentages durant l'exercice financier 1920-21", in : *Rapport du ministre des Terres et Forêts de la province de Québec pour les douze mois expirés le 30 juin 1921*. Appendice No 18. Voir pp. 72-89, les rapports de Henri Bélanger, Ls-A. Proulx, Québec 1921.

Edit. anglaise : "Report on the Operations of the Surveys Branch for the Fiscal Year Ending June 30th 1921" in : *Report of the Minister of Lands and Forests of the Province of Quebec for the twelve months ended 30th June, 1921*. —

Bf (Godbout) 11 ; Bf (Manitou) 11 ; Bf (Moisie) 11 ; Bf (Pentecôte) 11 ; Bf (Petite Mecatina) 11 ; Bf (Saint-Paul) 11 ; Bf (Wachicoutai) 11. — R : Bibl. A. L. (Q.)

MILL 1

MILL, David W. — “Rapport sur les opérations du Service des Arpentages pour les douze mois expirés le 30 juin 1924” in : *Rapport du ministre des Terres et Forêts de la province de Québec pour les douze mois expirés le 30 juin 1924*, Appendice No 14, Ls-A. Proulx, Québec 1924. Voir pp. 100-102, les rapports de Henri Bélanger.

Edit. anglaise : “Report on the Operations of the Surveys Branch for the Fiscal Year 1923-1924” in : *Report of the Minister of Lands and Forests of the Province of Quebec for the twelve months ended 30th June 1924*. — Bf (Pentecôte) 11 ; Bf (Riverain) 11. — R : Bibl. A. L. (Q.)

MILL 2

MILL, David W. — “Rapport sur les opérations du Service des Arpentages pour les douze mois expirés le 30 juin 1925” in : *Rapport du ministre des Terres et Forêts de la province de Québec pour les douze mois expirés le 30 juin 1925*, Appendice No 14, Ls-A. Proulx, Québec 1925. Voir pp. 115-116, le rapport de C.-C. de la Chevrotière.

Edit. anglaise : Report Covering the Operations of the Surveys Branch for the Fiscal Year ending June 30th 1925” in : *Report of the Minister of Lands and Forests of the Province of Quebec for the twelve months ended 30th June 1925*. — Voir pp. 105-106. — Bf (Betsiamites) 11. — R : Bibl. A. L. (Q.)

MILL 3

MILL, David W. — “Rapport sur les opérations du Service des Arpentages pour les douze mois expirés le 30 juin 1926” in : *Rapport du Ministre des Terres et Forêts de la province de Québec pour les douze mois expirés le 30 juin 1926*, Appendice No 19. L.-Amable Proulx, Québec 1926. Voir pp. 75-89, les rapports de Henri Bélanger.

Edit. anglaise : “Report Covering the Operations of the Surveys Branch for the Fiscal Year ending June 30th 1926” in : *Report of the Minister of Lands and Forests of the Province of Quebec for the twelve months ended 30th June 1926*, Voir pp. 73-83. — Bf (Manicouagan) 11 ; Bf (Portneuf) 11 ; Bf (Saint-Jean) 11. — R : Bibl. A. L. (Q.)

MILL 4

MILL, David W. — “Rapport sur les opérations du Service des Arpentages pour les douze mois expirés le 30 juin 1927” in : *Rapport du Ministre des Terres et Forêts de la province de Québec pour les douze mois expirés le 30 juin 1927*, Appendice No 19, L.-

Amable Proulx, Québec 1927. Voir pp. 88-89, le rapport de J.-F. Faard et pp. 107-115, le rapport de C.-C. de la Chevrotière.

Edit. anglaise : "Report Covering the Operations of the Surveys Branch for the twelve months ended June 30th 1927" in : *Report of the Minister of Lands and Forests of the Province of Quebec for the twelve months ended 30th June 1927*. Voir pp. 86, le rapport de J.-F. Faard et pp. 98-105, le rapport de C.-C. de la Chevrotière. — Bf (Betsiamites) 11; Bf (Manicouagan) 11; Bf (Outardes) 11; Bf (Pentecôte) 11; Bf (Rivérin) 11; Bf (Saguenay) 11; Bf (Sault-au-Cochon) 11. — R : Bibl. A. L. (Q.)

MILL 5

MILLARD, Fred. John. — Voir Gerritsz 1.

MILLER, O. N. — "Notes on the Construction of the Cape Childley Sheet", Appendix 1 à : "A Flight to Cape Chidley" par Alexander Forbes, in : *Geog. Review*, Vol. XXVI, No 1, janv. 1936, pp. 53-56. Amer. Geog. Soc., New York, 1 carte h.t. — Ba 16. — R : Arct. Inst.

MILLER 1

MILLER, O. — Voir Forbes *et al.* 1.

MILNER, R. L. — *Geology and Ore Deposits of Barry Lake Map-Area, Northern Quebec*. Thèse de Ph. D., McGill University, Department of Geological Sciences, avril 1940. 169 pp., 10 pls, 4 cartes, 1 carte h.t. — Be (Nottaway) 42. — R : McG. Un. (Geol.)

MILNER 1

MILNER, R. L. — *Région du Lac Barry, comté d'Abitibi et territoire d'Abitibi*, Province de Québec, Ministère des Mines, Division des Gîtes Minéraux, Rapport géologique 14. Rédempti Paradis, Québec 1943. 36 pp., 7 pls, 1 carte h.t.

Edit. anglaise : *Barry Lake Area, Abitibi County and Abitibi Territory*. Department of Mines, Division of Mineral Deposits, Geological Report 14. 25 pp. — Be (Nottaway) 41. — R : Bibl. U. de M. (I. de G.)

MILNER 2

MOAR, Tommie. — Voir Burgesse 5.

MONTAGUE, Sydney R. — *North to Adventure*. Robert M. McBride & Col, New York 1939. 284 pp. 38 fig., 1 carte h.t. — Ca 22. — R : Arct. Inst.

MONTAGUE 1

MONTGOMERY, Margaret. — "Does the Bay Freeze ?" in : *The Beaver*, Outfit 282, juin 1951, pp. 12-15. 3 fig., 1 carte. — Ce 31 ; Cd 31; Ce 31. — R : Arct. Inst.

MONTGOMERY 1

MONTGOMERY, Margaret. — "Hudson Bay Ice Reconnaissance 1949-50" in : *Arctic Circular*, Vol. III, n° 4, oct. 1950, pp. 40-45 — Ce 53 ; Cd 53; Ce 53. — R : Arct. Inst.

MONTGOMERY 2

MONTGOMERY, Margaret R. — Voir Hare & Montgomery 1.

MOORE, P. E. — Voir Vivian *et al.* 1.

MORAVES, frères. — "Extracts from Moravian Missions MSS. (Can. Archives), 1752-1778". Document No 453, in : *Privy Council, Matter of Boundary...*, Vol. III, part VIII, section D, pp. 1340-1342. — Ba 72. — R : Coll. J. R.

MORAVES 1

MORAVES, frères. — "Extracts from 'Periodical Accounts Relating to the Missions of the Church of the United Brethren Established among the Heathen'." (1790, 1845, 1846), Document No 466, in : *Privy Council, Matter of Boundary...*, Vol. III, part VIII, section D, pp. 1354-1359. — A 72. — R : Coll. J. R.

MORAVES 2

MORRIS, William A. — Voir Cameron & Morris 1.

MORSE, S. A. — *Ungava Iron*. Manuscrit dactylographié. Juin 1950. 20 pp., 1 carte. — Ba (Fosse) 42. — R : Arct. Inst.

MORSE 1

MORTON, WALKER, MORTON & Co. — *Economic Minerals Lake Chibougamau & Doré — Including Annotated Abstracts of the Thirty-One Reports, Special Articles, Papers and Lectures Thereon 1904-1928*. Special Second Edition, The Westmount Publishing Company, Montreal 1928. 188 pp., 16 fig., 4 cartes, 1 carte h.t. — Be (Nottaway) 42. — R : Geogr. Br. (O.)

MORTON *et al.* 1

MOSS, A. E. — Voir Retty & Moss 1, Retty & Moss 2, Gustafson & Moss 1.

MOWAT, Farley. — "They Sometime Murder, But Never Steal" in : *MacLean Mag.*, Toronto, 1 mars 1952, pp. 18-19 et 29-32. 5 fig. — A 71. R : Coll. J. R.

MOWAT 1

MUNDAY, Albert. — "Salvation of our Beaver" in : *Can. Geog. Jour.*, Vol. 18, no 6, juin 1939, pp. 340-345. 7 fig. — Ce 63. — R : Bibl. U. de M.

MUNDAY 1

MUNROE, Eugene. — "Field Notes on the Butterflies of Knob Lake, Northern Quebec" in : *Contribution No 2788*, Canada, Department of Agriculture, Science Service, Division of Entomology, pp. 7-9. — Ba (Fosse) 63. — R : Arct. Inst.

MUNROE 1

MUNROE, Eugene G. — "Notes on Fish of the Interior of the Labrador Peninsula" in : *Arctic*, Vol. 2, déc. 1949, pp. 165-173. 3 fig., 1 carte. — Ba (Fosse) 63. — R : Arct. Inst.

MUNROE 2

MURRAY, J. C. — "Prospecting in Ungava" in : *Can. Mining Jour.*, Vol. 28, (ne wseries 1), pp. 109-112, 148-149, 173-174 (1907). 10 fig., carte. — Ba 42; Bc 42; Cd. 42. — R : Redp. Lib.

MURRAY 1

MURRAY, Jas. — "General Murray's Report on the State of the Government of Quebec", (5 juin 1762). Document No 199, in : *Privy Council, Matter of Boundary...*, Vol. II, part VII, pp. 893-898. — A 72. — R : Coll. J. R.

MURRAY 1a

MURRAY, James. — Voir Grande-Bretagne 2.

NEAL, Harold Eggerton. — *The Geology of the Hook Lake Area, New Quebec, with Special Reference to the Iron Formation*. Thèse de M. A., Université de Toronto, 1949. 57 pp., 24 fig., 1 pl., 3 tableaux, 2 cartes, 1 carte h.t. — Ba (Fosse) 41-42. — R : Univ. Toronto.

NEAL 1

NEALE, E. R. W. — *Rapport préliminaire sur la région du lac Béthoulat, territoire de Mistassini*, Province de Québec, Ministère des Mines, Service de la Carte Géologique, R. P. No 264, Québec 1952. 14 pp., 1 carte h.t.

Edit. anglaise : *Preliminary Report on Béthoulat Lake Area, Mistassini Territory*, Department of Mines, Geological Surveys Branch, 13 pp. — Be (Rupert) 41. — R : Bibl. U. de M. (Geol.)

NEALE 1

NEDELEC, Jean-Marie. — "Mission du lac Mistassini" in : *Rapport sur les missions du diocèse de Québec et autres missions qui en ont ci-devant fait partie*, No 18, avril 1868, pp. 7-13. — Be (Rupert) 84. — R : Coll. Gag. (B. M.)

NEDELEC 1

NEILSON, James M. — "Fault Pattern of the Mistassini Region, Northern Quebec". Résumé d'une communication in : *Geol. Soc. Amer. Bull.*, Vol. 63, no 12, part 2, pp. 1285-1286. — Be (Rupert) 41. — R : Bibl. U. de M. (Geol.)

NEILSON 1

NEILSON, James M. — *La région d'Albanel, territoire de Mistassini*. Province de Québec, Ministère des Mines, Service de la Carte Géologique, Rapport géologique 53. Rédempti Paradis, Québec 1953. 38 pp., 4 planches, 1 carte h.t.

Edit. anglaise : *Albanel Area, Mistassini Territory*. Department of Mines, Geological Survey Branch. 35 pp. — Be (Rupert) 41. — R : Bibl. U. de M. (I. de G.)

NEILSON 2

NEILSON, James N. — *Rapport préliminaire sur la région de la rivière Takwa, territoire de Mistassini*, Province de Québec, Ministère des Mi-

nes, Service de la Carte Géologique, R. P. No 254, Québec 1951. 10 pp., 1 carte h.t.

Edit. anglaise : *Preliminary Report on Takwa River Area*, Department of Mines, Geological Surveys Branch. 9 pp. — Be (Rupert) 41. — R : Bibl. U. de M. (Geol.)

NEILSON 3

NEILSON, James N. — *Rapport préliminaire sur la région des monts Témiscamie, territoire de Mistassini*, Province de Québec, Ministère des Mines, Service de la Carte Géologique, R. P. No 238. Québec 1950. 8 pp., 1 carte h.t.

Edit. anglaise : *Preliminary Report on Témiscamie Mountains Map-Area, Mistassini Territory*, Department of Mines, Geological Surveys Branch. — Be (Rupert) 41. — R : Bibl. U. de M. (Geol.)

NEILSON 4

NEILSON, James N. — *Rapport préliminaire sur la région du lac Albanel, territoire de Mistassini*, Province de Québec, Ministère des Mines, Service de la Carte Géologique, R. P. No 224. Québec 1949. 7 pp., 1 carte h.t.

Edit. anglaise : *Preliminary Report on Albanel Lake Map-Area, Mistassini Territory*, Department of Mines, Geological Surveys Branch, 1948. — Be (Rupert) 41. — R : Bibl. U. de M. (Geol.)

NEILSON 5

NEILSON, James M. — *Stratigraphy and Structure of the Mistassini Series in the Lake Albanel Area*. Thèse de Maîtrise ès Sciences, Département des Sciences Géologiques, Université McGill, avril 1947. 71 pp., 9 pls, 3 tableaux, 3 cartes. — Be (Rupert) 41. — R : McG. Un. (Geol.)

NEILSON 6

NEILSON, James M. — "The Mistassini Territory of Northern Quebec" in : *Can. Geogr. Jour.*, Vol. XXXVII, No 4 (oct. 1948), pp. 144-157. 23 fig., 1 carte. — Be (Eastmain) 11 ; Be (Rupert) 11. — R : Bibl. U. de M.

NEILSON 7

NEILSON, John. — "Rapport sur l'arpentage et l'exploration de la rivière Petite Mécatina, Labrador" in : *Rapport du Commissaire des Terres de la Couronne de la province de Québec pour les douze mois expirés le 30 juin 1889*, Appendice No 38, pp. 49-56. Charles-François Langlois, Québec 1890.

Edit. anglaise : "Report of Survey and Exploration of Little Mecatina River Labrador" in : *Report of the Commissioner of Crown Lands of the Province of Quebec for the Twelve Months Ended 30th June 1889*, pp. 48-55. — Bf (Petite Mécatina) 11-21. — R : Bibl. A. L. (Q.)

NEILSON 1a

NELSON VALLEY RAILWAY AND TRANSPORTATION COMPANY. — *A new Route from Europe to the Interior of North America with a Description of Hudson's Bay and Straits.* John Lovell & Son, Montréal 1881. 19 pp., 1 carte h.t. — C 1. — R : Bibl. St-Sulp.

NELSON VALLEY RAILWAY 1

NEY, C. H. — "Position Hunters in Hudson Bay" in : *Can. Surveyor*, Ottawa, Vol. XI, No 5, juil. 1953, pp. 2-12. 1 carte, 2 tableaux. — Ce 11; Cd 11; Ce 11. — R : Arct. Inst.

NEY 1

NICHOLS, D. A. — "Post-Pleistocene Fossils of the Uplifted Beaches of the Eastern Arctic Regions of Canada" in : *Can. Field-Naturalist*, Vol. L, No 8, nov. 1936, pp. 127-129. — Cb 41 ; Cd 41. — R : Redp. Lib.

NICHOLS 1

NICHOLS, D. A. — Voir Knapp 1.

NICHOLS, J. W. — "Shipwreck in the Straits" in : *The Beaver*, Outfit 276, mars 1946, pp. 17-19. 4 fig., 1 carte. — Cb 53. — R : Arct. Inst.

NICHOLS 1a

NICHOLSON, Mary. — Voir Chitty & Nicholson 1.

NICHOLSON, Norman L. — "Resources of the Arctic" in : *Focus*, Vol. II, 8, No 5 (sept.-oct. 1914), pp. 293-296. — A 42. — Bibl. U. de M. (I. de G.)

NICHOLSON 1

NORDENSKJOLD, Otto. — "Le Labrador" in : *Bull. Soc. Géog. Québec*, Vol. 8 — No 5 (sept.-oct. 1914), pp. 293-296. — A 42. — Bibl. U. de M.

NORDENSKJOLD 1

NORMAN, G. W. H. — *East Half Opemiska Map-Area, Quebec Preliminary Map*, Canada, Department of Mines and Resources, Mines and Geology Branch, Bureau of Geology and Topography, Paper 37-11. Ottawa 1937. 27 pp., 1 carte h.t. — Be (Nottaway) 41. — R : Bibl. U. de M. (Geol.)

NORMAN 1

NORMAN, G. W. H. — "Geology and Mineral Deposits of the Chibougamau-Waswanipi District, Quebec" in : *Trans. Can. Institute Mining & Metallurgy*, Vol. XXXIX, no 297, déc. 1936, pp. 767-781. 4 fig., 2 cartes. — Be (Nottaway) 41-42. — R : Redp. Lib.

NORMAN 2

NORMAN, G. W. H. — "Major Faults, Abitibi Region, Quebec" in : *Can. Institute of Mining and Metallurgy Bull.*, No 406, fév. 1946,

pp. 129-144. 5 cartes, 2 diag. — Be (Harricana) 41 ; Be (Nottaway) 41. — R : Geol. Lib. (O.)

NORMAN 3

NORMAN, G. W. H. — *Preliminary Report Opawika-Chibougamau Map-Area, Northern Quebec*. Canada, Department of Mines, Bureau of Economic Geology, Geological Survey, Paper 36-6, Ottawa 1936. 24 pp. — Be (Nottaway) 41. — R : Bibl. U. de M. (Geol.)

NORMAN 4

NORMAN, G. H. W. — *Région de Waswanipi, nord de Québec*. Canada, Ministère des Mines, Commission Géologique, Pub. 36-3. 1936. Edit. anglaise : *Waswanipi Area, Northern Quebec*, Department of Mines, Geological Survey. 1 carte h.t. — Be (Nottaway) 41. — R : Geol. Lib. (O.)

NORMAN 5

NORMAN, G. W. H. — *Région d'Opémiska, moitié ouest, territoire d'Abitibi, Québec, rapport préliminaire*, Canada, Ministère des Mines et Ressources, Division des Mines et de la Géologie, Article 38-11. Ottawa 1938. 15 pp., 1 carte h.t.

Edit. anglaise : *West Half Opemiska Map-Area, Abitibi Territory, Quebec, Preliminary Report*, Paper 38-11. — Be (Nottaway) 41. — R : Bibl. U. de M. (Geol.)

NORMAN 6

NORMAN, G. W. H. — "Retreat of the Last Ice Sheet in the Chibougamau District Quebec". Résumé in : *Bull. Geol. Soc. Amer.*, Vol. 49, no 12, part 2, (déc. 1938), pp. 1939. — Be (Nottaway) 43. — R : Bibl. U. de M. (Geol.)

NORMAN 7

NORMAN, G. W. H. — "The Last Pleistocene Ice-Front in Chibougamau District, Quebec" in : *Trans. Royal Soc. Can.*, 3rd Series, Vol. XXXII, 1938, section IV, pp. 69-86. 2 pls, 2 cartes. — Be (Nottaway) 43. — R : Bibl. U. de M.

NORMAN 8

NORMAN, G. W. H. — "The Northeast Trend of the Late Pre-Cambrian Tectonic Features in the Chibougamau District, Quebec" in : *Trans. Royal Soc. Can.*, 3rd Series, Vol. XXX, section 4, pp. 119-228, (mai 1936). 2 figs. — Be (Nottaway) 41. — R : Bibl. U. de M.

NORMAN 9

NORMAN, G. W. H. — "The Southeastern Limit of Glacial Lake Barlow-Ojibway in the Mistassini Lake Region, Quebec" in : *Trans. Royal Soc. Can.*, 3rd Series, Vol. XXXIII, 1939, section IV, pp. 59-66. 1 pl., 1 carte. — Be (Rupert) 43. — R : Bibl. U. de M.

NORMAN 10

NORMAN, G. W. H. — "Thrust Faulting of Grenville Gneisses Northwestward Against the Mistassini Series of Mistassini Lake, Quebec" in :

Jour. of Geology Vol. 48, No 5, juil.-août 1940, pp. 512-525. 4 fig., 1 tableau, 2 cartes. — Be (Rupert) 41. — R : McG. Un. (Geol.)

NORMAN 11

NORMAN, G. W. H. — Voir Mawdsley & Norman 1.

NUTE, Grace Lee. — *Caesars of the Wilderness : Médart Chouart, Sieur des Groseillers and Pierre-Esprit Radisson 1618-1710*. D. Appleton-Century Co., Inc., New-York 1943. 386 pp., 4 fig., 8 cartes. — C 24. — R : Coll. J. R.

NUTE 1

NUTT, Eliz. — "Terra de Labrador; or, New Britain" in : *Atlas Geographus*, John Nicholson, Londres 1717, pp. 770, reproduit in : *Privy Council, Matter of Boundary . . .*, Vol. VIII, part XX, Section IV, Document No 1436, pp. 3378. — A 11. — R : Coll. J. R.

NUTT 1

OBALSKI, J. — "A New Mining District in Quebec" in : *Engineering & Mining Jour.*, Vol. LXXIX, 16 mars 1905, pp. 513. — Be (Nottaway) 42. — R : Redp. Lib.

OBALSKI 1

OBALSKI, J. — "Chibougomo" in : *Opérations minières dans la province de Québec pour l'année 1906*, Province de Québec, Ministère de la Colonisation, des Mines et des Pêcheries, pp. 29-31. Charles Pageau, Québec 1906.

Edit. anglaise : "Chibougomo" in : *Mining Operations in the Province of Quebec for the year 1906*, Department of Colonization, Mines and Fisheries, pp. 28-31, 1907. — Be (Nottaway) 42. — R : Bibl. U. de M. (Geol.)

OBALSKI 2

OBALSKI, J. — "Chibougomo" in : *Opérations minières dans la province de Québec pour l'année 1907*, Province de Québec, Ministère de la Colonisation, des Mines et des Pêcheries, pp. 59. Charles Pageau, Québec 1907. 1 carte h.t.

Edit. anglaise : "Chibougomo" in : *Mining Operations in the Province of Quebec for the year 1907*, Department of Colonization, Mines and Fisheries, 1908. — Be (Nottaway) 42. — R : Bibl. U. de M. (Geol.)

OBALSKI 3

OBALSKI, J. — "Rapport sommaire sur une exploration au lac Chibougomo" in : *Rapport sommaire sur les opérations minières dans la province de Québec pour l'année 1904*, Ministère des Terres, des Mines et des Pêcheries. Charles Pageau, Québec 1905, 48 pp., 1 carte h.t., 10 fig. Aussi in : Appendice No 55, *Rapport du ministre des Terres, des Mines et des Pêcheries de la province de Québec, pour les douze mois expirés le 30 juin 1904*, pp. 171-173.

Edit. anglaise : "Summary Report on an Exploration to Lake Chibougommo" in : *Mining Operations in the Province of Quebec for the Year 1904*, Department of Lands, Mines and Fisheries. Aussi in : Appendice 55, *Report of the Minister of Lands, Mines and Fisheries of the Province of Quebec for the Twelve Months Ending the 30th June 1904*, pp. 192-194. — Be (Not-taway) 22-42. — R : Bibl. U. de M. (Geol.)

OBALSKI 4

OBBEY, Ernest C. — Voir Forbes *et al.* 1.

O'BRIEN, T. — "Dispatch from Sir T. O'Brien to Lord Knutsford" (27 fév. 1889), Document No 68 in : *Privy Council, Matter of Boundary . . .*, Vol. II, part IV, section II, pp. 344. — A 12. — R : Coll. J. R.

O'BRIEN 1

O'BRIEN, T. — "Dispatch from Sir Terence O'Brien to Lord Stanley of Preston" (10 avril 1890), Document No 82, in : *Privy Council, Matter of Boundary . . .*, Vol. II, part IV, section II, pp. 359. — A 12. — R : Coll. J. R.

O'BRIEN 2

O'BRIEN, T. — "Dispatch, Governor of Newfoundland to Governor General" (16 déc. 1890), Document No 83 in : *Privy Council, Matter of Boundary . . .*, Vol. II, part IV, section II, pp. 360. — A 12. — R : Coll. J. R.

O'BRIEN 3

ODELL, N. E. — Voir Forbes *et al.* 1.

OLDMIXON, John. — "The History of Hudson's Bay — containing an Account of Discovery and Settlement, the Progress of it, and the Present State of the Indians, Trade, and Everything Relating to it : Being the Last Chapter of Volume I of "the British Empire in America" ; republié in : *Documents Relating to the Early History of Hudson Bay*, The Publication of the Champlain Society XVIII, Narrative IV, pp. 371-412. Edited with introduction and notes by J. B. Tyrell, The Champlain Society, Toronto 1931. 1 fig., 5 cartes. — C 24. — A : Redp. Lib.

OLDMIXON 1

OSBORN, Dale J. — *Preliminary Report on the Ecology of Selected Vertebrates and Invertebrates of Ungava-Labrador*. Manuscrit dactylographié, (c. 1951). 7 pp., 1 tableau. — Ba (Fosse) 63. — R : Arct. Inst.

OSBORN 1

OSBURN, Raymond C. — "Biological and Oceanographic Conditions in Hudson Bay. — 7. Bryozoa from Hudson Bay and Strait" in : *Contributions to Can. Biology and Fisheries Being Studies from*

the Biological Stations of Can., N.S., Vol. VII, no 29, pp. 361-376. Toronto 1932. 1 fig. — Cb 65 ; Ce 65. — R : Geol. Lib. (O.)

OSBURN 1

O'SULLIVAN, Henry. — "Extraits d'un rapport de l'exploration d'une partie du bassin de la baie d'Hudson" in : *Rapport du ministre des Terres et Forêts de la province de Québec pour les douze mois expirés le 30 juin 1906*, Appendice No 60, pp. 166-167. Charles Pageau, Québec 1906.

Edit. anglaise : "Extract from a Report on an Exploration of Part of the Hudson Bay Slope" in : *Report of the Minister of Lands and Forests of the Province of Quebec for the Twelve Months ending the 30th June 1906*, pp. 181-182. — Be 62. — R : Bibl. A. L. (Q.)

O'SULLIVAN 1

O'SULLIVAN, H. — "Lectures on Northern Canada" in : *Bull. Soc. Géog. Québec*, 1893-1897, pp. 101-143. 2 cartes, 1 photo. — Be (Nottaway) 91 ; Be (Rupert) 91 ; Bf (Saguenay) 91. — R : Bibl. U. de M.

O'SULLIVAN 2

O'SULLIVAN, Henry. — "Rapport de l'arpentage et de l'exploration de la côte est de la baie James" in : *Rapport du ministre des Terres, des Mines et des Pêcheries de la Province de Québec pour les douze mois expirés le 30 juin 1905*, Appendice No 43, pp. 157-169. Charles Pageau, Québec 1905. 1 carte h. t.

Edit. anglaise : "Report by Hy. O'Sullivan, Esq., Inspector of Surveys, on his Survey and Exploration of the South-East Shore of James Bay" in : *Report of the Minister of Lands, Mines and Fisheries of the Province of Quebec for the Twelve Months Ending the 30th June 1905*, Appendix No 44, pp. 181-194. 1906. — Ce 11 ; Ce 22. — R : Bibl. A. L. (Q.)

O'SULLIVAN 3

O'SULLIVAN, Henry. — "Rapport de l'arpentage et de l'inspection d'une partie du lac Mistassini et des rivières Rupert et de la Marte" in : *Rapport du ministre des Terres et Forêts de la province de Québec pour les douze mois expirés le 30 juin 1906*, Appendice No 41, pp. 113-132. Charles Pageau, Québec 1906. 1 carte h. t.

Edit. anglaise : "Report of Survey and Inspection of Part of Lake Mistassini, the Rupert and Marten Rivers" in : *Report of the Minister of Lands and Forests of the Province of Quebec for the Twelve Months Ending 30th June 1906*, pp. 125-144. — Be (Rupert) 22. — R : Bibl. A. L. (Q.)

O'SULLIVAN 4

O'SULLIVAN, Henry. — "Rapport de l'exploration d'une partie du bassin de la baie d'Hudson" in : *Rapport du Commissaire des Ter-*

res de la Couronne de la Province de Québec pour les douze mois expirés le 30 juin 1895, Appendice No 41, pp. 100-118. Charles-François Langlois, Québec 1895. 2 cartes h.t.

Edit. anglaise : "Report of an Exploration of Part of the Hudson Bay Slope, Performed by Mr. Henry O'Sullivan, Inspector of Survey" in : *Report of the Commissioner of Crown Lands of the Province of Quebec for the Twelve Months Ending 30th June 1895*. — Be (Nottaway) 21. — R : Bibl. A. L. (Q.)

O'SULLIVAN 5

O'SULLIVAN, Henry. — "Rapport d'une étude topographique de la route canotière entre la rivière Harricana et le lac Matagami" in : *Rapport du ministre des Terres et Forêts de la province de Québec pour les douze mois expirés le 30 juin 1909*, Appendice No 38, pp. 194-197. Charles Pageau, Québec 1910.

Edit. anglaise : "Report on Exploratory Survey of Canoes Route from the Harricana River to Lake Matagami" in : *Report of the Minister of Lands and Forests of the Province of Quebec for the Twelve Months Ending 30th June 1909*, pp. 183-185. — Be (Harricana) 92; Be (Nottaway) 92. — R : Bibl. A. L. (Q.)

O'SULLIVAN 6

O'SULLIVAN, Henry. — "Rapport d'une étude topographique des rivières, lacs et portages d'une partie des bassins de l'Abitibi et de la Harricana, dans le comté de Pontiac, faite en vertu d'instructions du Département des Terres et Forêts, datés à Québec du 10 août 1906 et du 22 juillet 1907" in : *Rapport du ministre des Terres et Forêts de la province de Québec pour les douze mois expirés le 30 juin 1909*, Appendice No 32, pp. 145-177. Charles Pageau, Québec 1910.

Edit. anglaise : "Report on the Topographical Survey of the Rivers, Lakes and Portages of Part of the Abitibi and Harricana Basins, in the County of Pontiac, Made Under and in Continuation of Instructions from the Department of Lands and Forests, dated Quebec, August 10th, 1906, and July 22nd, 1907" in : *Report of the Minister of Lands and Forests of the Province of Quebec for the Twelve Months Ending 30th June 1909*, pp. 140-166. — Be (Harricana) 42. — R : Bibl. A. L. (Q.)

O'SULLIVAN 7

O'SULLIVAN, Henry. — "Rapport d'une exploration dans la région du grand lac Mistassini" in : *Rapport du commissaire de la Colonisation et des Mines de la province de Québec*, 1897, pp. 237-241. Charles Pageau, Québec 1897. 4 fig., 2 tableaux.

Edit. anglaise : "Rapport of an Exploration of the Region of Great Lake Mistassini" in : *Report of the Commissioner of Colonization and Mines of the Province of Quebec*. — Be (Rupert) 21. — R : Bibl. A. L. (Q.)

O'SULLIVAN 8

O'SULLIVAN, Henry. — "Rapport d'une reconnaissance entre Rupert House, sur la baie James, et le lac Témiscamigue, par voie du lac Abitibi" in : *Rapport du ministre des Terres, des Mines et des Pêcheries de la province de Québec pour les douze mois expirés le 30 juin 1905*, Appendice No 44, pp. 170-175. Charles Pageau, Québec 1905.

Edit. anglaise : "Report of a Track Survey from Rupert House on James Bay to Lake Temiscamingue via Lake Abitibi" in : *Report of the Minister of Lands, Mines and Fisheries of the Province of Quebec for the Twelve Months Ending the 30th June 1905*, Appendix No 45, pp. 195-200. 1906. — Be (Haricana) 22 ; Be (Nottaway) 22. — R : Bibl. A. L. (Q.)

O'SULLIVAN 9

O'SULLIVAN, Henry. — "Rapport préliminaire sur l'exploration de l'étendue de pays comprise entre le lac St-Jean et la baie James" in : *Rapport du commissaire de la Colonisation et des Mines de la province de Québec*, 1897, pp. 215-236. Charles Pageau, Québec 1897. 15 fig., 3 cartes, 1 diag.

Edit. anglaise : "Preliminary Report on the Exploration of the Region Between Lake St. John and James Bay" in : *Report of the Commissioner of Colonization and Mines of the Province of Quebec*. — Be (Nottaway) 21 ; Bf (Saguenay) 21 ; Ce 21. — R : Bibl. A. L. (Q.)

O'SULLIVAN 10

O'SULLIVAN, Henry. — *Report of Progress of Exploration in the Country Between Lake St. John and James Bay made under instructions from the Department of Colonization and Mines, Quebec*. Charles Pageau, Québec 1898. 20 pp., 15 fig., 3 cartes, 1 diag. — Be (Nottaway) 21 ; Bf (Saguenay) 21 ; Ce 21. — R : Redp. Lib.

O'SULLIVAN 11

O'SULLIVAN, Henry. — *Report of Progress of Exploration in the Country Between Lake St. John and James Bay Including the region of Lake Mistassini and the basins of the great Nottaway and Rupert Rivers together with a key plan to accompany remarks on the different proposed railways between Quebec and James Bay, Made under instructions from the Department of Colonization and Mines, Quebec*. 2e édit., L. A. Proulx, Québec 1926. 94 pp. — Be (Rupert) 21 ; Bf (Saguenay) 21. — R : Coll. J. R.

O'SULLIVAN 12

O'SULLIVAN, Henry. — *Second Report of Progress of Exploration in the Country between Lake St. John and James Bay Including the region of Lake Mistassini and the basins of the great Nottaway and Rupert Rivers together with a key plan to accompany remarks on the different proposed railways between Quebec*

and James Bay, made under instructions from the Department of Colonization and Mines, Quebec. Charles Pageau, Québec 1901. 81 pp., 12 fig., 1 tableau, 3 cartes h.t. Une autre édit. de la même date porte le titre : *Report of Progress No 2 of Exploration...* et ne contient que 10 fig., 1 tableau et 1 carte h. t. — Be (Nottaway) 22 ; Be (Rupert) 22 ; Bf (Saguenay) 22. — R : Coll. J. R.

O'SULLIVAN 13

PALAIRET, J. — "New Britain" in : *A Concise Description of the English and French Possessions in North America*", pp. 8. Londres 1755. Reproduit in : *Privy Council, Matter of Boundary...*, Vol. VIII, part XX, section IV, Document No 1440, pp. 3783. — A 11. — R : Coll. J. R.

PALAIRET 1

PARKS, George Bruner. — *Richard Hakluyt and the English Voyages*, with an introduction by James E. Williamson. American Geographical Society, Special Publication No 10. American Geographical Society, New York 1928. 289 pp., 32 fig., et cartes. — A 21. — R : Arct. Inst.

PARKS 1

PARNELL, Ivan William. — "Animal Parasites of North-East Canada" in : *Can. Field-Naturalist*, Ottawa, vol. 48, no 10, oct. 1934, pp. 111-115. — Cb 63 ; Ce 63 ; Cd 63. — R : Redp. Lib.

PARNELL 1

PARSONS, Elsie Clews. — Voir Speck 9.

PATTEN, T. J. — Voir Sullivan & Patten 1.

PAUL-EMILE, Soeur. — *Amiswaski. La terre du castor*. Edit. de l'Université d'Ottawa, Ottawa 1952. 313 pp., 85 fig., 3 cartes. — Ce 24. — R : Bibl. Arch. (O.)

PAUL-EMILE 1

PAULI, Frederik G. — *A Record of a Trip Through Canada's Wilderness to Lake Chibogamoo and to the Great Lake Mistassini in the Summer of 1906*. Privately printed, New York 1907. 61 pp., 25 fig., 1 carte. — Be (Nottaway) 22 ; Be (Rupert) 22 ; Bf (Saguenay) 22. — R : Redp. Lib.

PAULI 1

PAYNE, F. F. — "Flore et faune du passage du Prince-de-Galles, détroit d'Hudson" in : *Documents de la Session, Canada*, Vol. XX, no 14, section no 15b, pp. 70-82. 2 tableaux. Edit. anglaise : "Flora and Fauna of Prince of Wales Sound, Hudson's Strait" in : *Sessional Papers*, pp. 70-83. — Cb 61 ; Cb 63. — R : Geol. Lib. (O.)

PAYNE 1

PAYNE, F. F. — "The Seasons, Hudson's Strait" in : *Trans. of the Can. Institute*, Vol. V, 1897-1898, pp. 104-113. Murray Printing Co., Toronto 1898. — Cb 31. — R : Bibl. St-Sulp.

PAYNE 2

PAYNE, F. F. — Voir Lawson 1.

PETERS, Harold S. — *Birds observed on the 1939 "Nascopie" Cruise*. Manuscrit dactylographié de 6 pp. — Cb 63 ; Cd 63. — R : Arct. Inst.

PETERS 1

PETERS, Harold S. — Voir Lewis & Peters 1, Shortt & Peters 1.

PILLING, James Constantine. — *Bibliography of the Algonquian Languages*, Smithsonian Institution, Bureau of Ethnology. Government Printing Office, Washington 1891. 614 pp., 82 fig. — A 15-72. — R : Coll. J. R.

PILLING 1

PILLING, James Constantine. — *Bibliography of the Eskimo Language*, Smithsonian Institution, Bureau of Ethnology. Government Printing Office, Washington 1887. 114 pp. — A 15-71. — R : Coll. J. R.

PILLING 2

PINKERTON, Robert E. — *Hudson's Bay Company*. Avec une introduction par Stewart Edward White. Henry Holt & Co., New York 1931. 357 pp., 15 fig. Publié aussi par McLelland & Stewart Toronto 1831, sous le titre de : *The Gentleman Adventurers*. — A 94. — R : Redp. Lib.

PINKERTON 1

PINSENT, Robert John. — "Judge Pinsent's Report, 1873" (31 déc. 1873), Document No 540, in : *Privy Council, Matter of Boundary...*, Vol. III, part VIII, section E, pp. 1474-1476. — A 72. — R : Coll. J. R.

PINSENT 1

PINSENT, Robert J. — "Letter from Mr. Justice Pinsent to Governor Blake" (22nd May, 1888), Document No 64 in : *Privy Council, Matter of Boundary...*, Vol. II, part IV, section II, pp. 341-343. — A 12-13-24. — R : Coll. J. R.

PINSENT 2

PINSENT, Robert J. — "Letter from Mr. Pinsent to Colonial Office" (11 janv. 1890), Document No 79 in : *Privy Council, Matter of Boundary...*, Vol. II, part IV, section II, pp. 354-355. — A 12. — R : Coll. J. R.

PINSENT 3

PINSENT, Robert J. — "Letter from Mr. Pinsent to Colonial Office" (18 fév. 1890), Document No 81, in : *Privy Council, Matter of Bound-*

ary . . . , Vol. II, part IV, section II, pp. 357-358. — A 12. — R : Coll. J. R.

PINSENT 4

PINSENT, Robert J. — "Letter from Mr. Pinsent to Sir T. O'Brien" (15 fév. 1889), Document No 69 in : *Privy Council, Matter of Boundary . . .*, Vol. II, part IV, section II, pp. 344. — A 12. — R : Coll. J. R.

PINSENT 5

PINSENT, Robert John. — Voir Herbert 1, Herbert 2.

PITON, E. H. N. — "Extrait du rapport de M. E. H. N. Piton sur le lever d'une partie de la rivière St-Augustin et ses tributaires, comté de Saguenay, (Côte Nord du Golfe St-Laurent)" in : *Rapport du Ministre des Terres, Mines et Pêcheries de la province de Québec pour les douze mois expirés le 30 juin 1903*, Appendice No 29, pp. 99. Charles Pageau, Québec 1904.
Edit. anglaise : "Extracts from the report of Mr. E. H. N. Piton, P. L. S. on the scaling of a part of the river St. Augustin and its tributaries" in : *Report of the Minister of Lands, Mines and Fisheries of the Province of Quebec for the Twelve Months Ending 30th June 1903*, pp. 114-115. 1903. — Bf (Saint-Augustin) 11. — R : Bibl. A. L. (Q.)

PITON 1

PITON, E. H. N. — "Rapport de M. l'arpenteur E. H. N. Piton, concernant le haut de la rivière Romaine (de la Pointe-aux-Esquimaux), comté de Saguenay" in : *Rapport du Ministre des Terres, Mines et Pêcheries de la province de Québec pour les douze mois expirés le 30 juin 1903*, Appendice No 41, pp. 120-121. Charles Pageau, Québec 1904.
Edit. anglaise : "Report of Mr. E. H. N. Piton, P. L. S., the upper portion of the river Romaine (Pointe-aux-Esquimaux), Saguenay County" in : *Report of the Minister of Lands, Mines and Fisheries of the Province of Quebec for the Twelve Months Ending 30th June 1903*, pp. 138-139. 1903. — Bf (Romaine) 11. — R : Bibl. A. L. (Q.)

PITON 2

PITON, E. H. N. — "Rapport de M. l'arpenteur E. H. N. Piton sur le lever du deuxième tributaire de la rivière Romaine, (de la pointe aux Esquimaux), comté de Saguenay" in : *Rapport du Ministre des Terres, Mines et Pêcheries de la province de Québec pour les douze mois expirés le 30 juin 1903*, Appendice No 34, pp. 105-106. Charles Pageau, Québec 1904.
Edit. anglaise : "Report of Surveyor E. H. N. Piton on the scaling of the second tributary of the river Romaine" in : *Report of the Minister of Lands, Mines and Fisheries of the Province of Quebec for the Twelve Months Ending 30th June*

1903, pp. 121-122. 1903. — Bf (Romaine) 11. — R : Bibl. A. L. (Q.)

PITON 3

PITTARD, E. — "Contribution à l'étude anthropologique des Esquimaux du Labrador et de la Baie d'Hudson" in : *Bull. Soc. Neuchâtoise de Géogr.*, Vol. XIII, pp. 158-176 (1901). — A 71.

PITTARD 1

PLUMMER, Harry Chapin. — "The Northern Lights Beckon" in : *Can. Business*, Montréal, vol. 20, no 12, déc. 1947, pp. 24-26, 100 et 102-103. 6 fig. — Ba (Fosse) 24-42. — R : Bibl. H. E. C.

PLUMMER 1

PLUMPTREE, Wynne. — "Labrador Iron Lucky Find For Peace And War Use" in : *Saturday Night*, Toronto, Vol. 63, no 46, 21 août 1948, pp. 26-27. 1 carte. — Ba (Fosse) 9. — R : Bibl. Pub. (O.)

PLUMPTREE 1

POLUNIN, Nicholas. — *Arctic Unfolding*. Hutchinson & Co. publishers, The Anchor Press Ltd, Triptree (Essex) 1949. 348 pp., 31 pls, 6 fig., 1 carte h. t. — Ba 23 ; Bb 23 ; Bc 23 ; Bd 23 ; Ca 23 ; Cb 23 ; Cd 23. — R : Arct. Inst.

POLUNIN 1

POLUNIN, Nicholas. — *Botany of the Canadian Eastern Arctic*, Canada, Department of Mines and Resources, Mines and Geology Branch, National Museum of Canada ; Part I, *Pteridophyta and Spermatophyta*, Bull. no 92, Biological Series No 23 ; Part II, *Thallophyto and Bryophyta*, Bull. no 97, Biological Series No 26 ; Part III, *Vegetation and Ecology*, Bull. No 104, Biological Series No 32. Edmond Cloutier, Ottawa 1940, 1947 et 1948. 408, 573 et 304 pp., Partie I : 8 pls, 1 carte, 1 carte h. t. ; Partie II : 18 pls, 5 fig., 1 carte h. t. ; Partie III : 107 pls, 1 carte, 1 carte h. t. — Ba 61 ; Bb 61 ; Bc 61. — R : Arct. Inst.

POLUNIN 2

POLUNIN, Nicholas. — *Outline Report on Botanical Work in the Canadian Eastern Arctic and Subarctic, with Special Reference to Reindeer Introduction*. Manuscrit dactylographié. 9 pp. — Ba 61-63 ; Bb 61-63 ; Bc 61-63 ; Bd 61-63. — R : Arct. Inst.

POLUNIN 3

POLUNIN, Nicholas. — "Report on Botanical Explorations in Arctic America 1946-48" in : *Arctic*, Vol. 2, No 1, Mai 1949, pp. 45-55. 1 fig., 1 carte. — A 61. — R : Arct. Inst.

POLUNIN 4

POLUNIN, Nicholas. — "Vascular Plants from Diana Bay, Hudson Strait" in : *Can. Field-Naturalist*, Ottawa, Vol. LI, No 8, nov. 1937, pp. 111-114. — Cb 61. — R : Redp. Lib.

POLUNIN 5

POLUNIN, Nicholas & EKLUND, Carl R. — *Notes on Food Habits of the Canada Goose in the Interior of Ungava Peninsula*. Manuscrit dactylographié (c. 1949). 9 pp., 1 carte. — Ba 63. — R : Arct. Inst.

POLUNIN & EKLUND 1

POLUNIN, N. — Voir Anonyme 5p, Kucyniak 4.

POMERLEAU, René. — "Au sommet de l'Ungava" in : *Revue de l'Université Laval*, Vol. IV, No 9, mai 1950, pp. 775-791. 2 cartes. — Be (Eastmain) 43 ; Be (Grande) 43 ; Bf (Manicouagan) 43 ; Bf (Saguenay) 43. — R : Bibl. A. L. (Q.)

POMERLEAU 1

POMERLEAU, René. — *Notes forestières prélevées au cours d'une expédition aux monts Otish*. Manuscrit dactylographié de 5 pp., 3 tableaux. 1950. — Be (Eastmain) 61 ; Be (Grande) 61 ; Bf (Manicouagan) 61 ; Br (Saguenay) 61. — R : Coll. J. R.

POMERLEAU 2

PONTCHARTRAIN, Comte de. — "Letter from Count de Pontchartrain to Commander at York Fort, 9th August, 1713" in : *Hudson Bay Company's Records*. Reproduit in : *Privy Council, Matter of Boundary . . .*, Vol. VIII, part XX, section VIII, Document No 1530, pp. 4065. — A 24-94. — R : Coll. J. R.

PONTCHARTRAIN 1

PORSILD, A. E. — "A New Antennaria from Northern Ungava" in : *Can. Field-Naturalist*, Vol. 63, No 2, mars-avril 1949, pp. 80-81. 1 pl. — Ba 61. — R : Arct. Inst.

PORSILD 1

PORSILD, A. E. — "Future use of lichen woodlands in Labrador for reindeer" in : *Arctic*, Vol. 5, no 1, mars 1952, pp. 61-62. — A 61. — R : Arct. Inst.

PORSILD 2

POTTER, David. — "Botanical Evidence of Post-Pleistocene Marine Connection between Hudson Bay and the St. Lawrence Basin" in : *Rhodora*, Vol. 34, mai-juin 1932, pp. 69-89 et 101-112. Reproduit in : *Contributions from the Gray Herbarium of Harvard University*, No XCIX. 4 tableaux, 12 cartes. — A 43-61. — R : Coll. J. R.

POTTER 1

POTVIN, Damase. — "Au coeur de l'Ungava" in : *Les Carnets*, Société zoologique de Québec. Reproduit in : *Action Catholique*, 17 mai 1950. Commentaires sur l'ouvrage de Edmond Bruet. — A 1. — R : Bibl. A. L. (Q.)

POTVIN 1

POTVIN, Damase. — “Dans le Nord immense” in : *La Patrie*, 28 sept. 1947.
— Be (Nottaway) 24 ; Be (Rupert) 24. — R : Bibl. A. L. (Q.)

POTVIN 2

POTVIN, Damase. — “De Chibougamau on entendra bientôt, non pas la chanson des blés d’or, mais de l’or tout court” in : *La Patrie*, 12 nov. 1950, pp. 38-39. 3 fig. — Be (Nottaway) 24. — R : Bibl. A. L. (Q.)

POTVIN 3

POTVIN, Damase. — “Il y a plus d’un siècle on a exploité sur la Côte Nord le sable titanique de l’Ungava” in : *La Patrie*, 20 mai 1951. — Bf (Moisie) 24-42. — R : Bibl. A. L. (Q.)

POTVIN 4

POTVIN, Damase. — “La question du Labrador” in : *La Patrie*, 6 mai 1947. — A 12-42. — R : Bibl. A. L. (Q.)

POTVIN 5

POTVIN, Damase. — “La vérité sur le lac Mistassini” in : *La Voix de la Baie*, Bagotville, 21 avril 1949. — Be (Rupert) 11-24. — R : Bibl. A. L. (Q.)

POTVIN 6

POTVIN, Damase. — “Les péripéties d’une immense partie de cache-cache, entre 2 arpenteurs en 1889, dans 15,000 milles de territoire” in : *La Patrie*, 14 mai 1950, pp. 45 et 50. 4 fig. — Be (Rupert) 11-21. — R : Bibl. A. L. (Q.)

POTVIN 7

POTVIN, Damase. — “Pour revenir à la question du Labrador” in : *La Patrie*, 10 déc. 1951. — A 12. — R : Bibl. A. L. (Q.)

POTVIN 8

POTVIN, Damase. — “Québec réclame tout le Labrador” in : *Le Samedi*, 24 janv. 1948. — A 12. — R : Bibl. A. L. (Q.)

POTVIN 9

POTVIN, Damase. — “Terreneuve, Québec et Labrador” in : *La Patrie*, 1 fév. 1948. — A 12. — R : Bibl. A. L. (Q.)

POTVIN 10

POTVIN, Roger. — “Traitement du minerai” in : *Bull. de la Chambre de Commerce*. Montréal, 50e année, no 10, oct. 1948, pp. 27-31. 1 fig. — Ba (Fosse) 42. — R : Bibl. U. de M. (I. de G.)

POTVIN 1a

POWYS, Llewelyn. — *Henry Hudson*, John Lane The Bodley Head Ltd., Londres 1927. (The Golden Hind Series). 213 pp., 2 fig., 7 cartes. — C 21. — R : Bibl. St-Sulp.

POWYS 1

PREFONTAINE G. & CUERRIER, J.-P. — "Notes sur quelques poissons du comté de Saguenay" in : *Annales de l'Acfas*, Vol. 10, 1944, section 4, no 21, pp. 106. — Bf 65. — R : Geol. Lib. (O.)

PREFONTAINE & CUERRIER 1

PRICHARD, H. Hesketh. — "Across Labrador from Nain to the George or Barren Grounds River" in : *Geog. Journal*, Londres, Vol. XXXVI, No 6, déc. 1910, pp. 691-692. 4 fig. — Ba (George) 22. — R : Geogr. Br. (O.)

PRICHARD 1

PRICHARD, H. Hesketh. — "On the Labrador" in : *The Cornhill Mag.*, Londres, N.S., Vol. XXVII, août 1909, pp. 176-191. — Ba (George) 64-72. — R : Redp. Lib.

PRICHARD 2

PRICHARD, Hesketh. — "The Long Labrador Trail" in : *Travel & Exploration*, Londres, Vol. 5, No 26, fév. 1911, pp. 120-128. 2 fig. — Ba (George) 22. — R : Geol. Lib. (O.)

PRICHARD 3

PRICHARD, H. Hesketh. — *Through Trackless Labrador*, with a chapter on fishing by G. M. Gathorne-Hardy ; frontispiece by Lady Helen Graham. William Heinemann, Londres 1911. 254 pp., 97 fig., 1 carte. Reproduit en partie in : *Privy Council, Matter of Boundary...*, Vol. V, part XVI, Document No 1058, pp. 2646-2650 ; Vol. VI, part XVII, Document No 1140, pp. 2831-2833 ; Vol. VIII, part XX, supplément, Document No 1622, pp. 4214. — Ba (George) 22. — R : Redp. Lib.

PRICHARD 4

PRITCHARD, C. O. — *Report on Eclipse Ore Body*. Manuscrit dactylographié, 1947. Confidentiel. — Ba (Fosse) 42. — R : Bibl. Mines (Q.)

PRITCHARD 1

PROULX, J.-B., ptre. — *À la baie d'Hudson*. Librairie Saint-Joseph, Cadieux & Derome, Montréal 1886. 3 fig. — Ce 72. — R : Jard. Bot. (R.)

PROULX 1

PROVINCE DE QUEBEC. — "An Act respecting the Delimitation of the North-western, Northern and North-eastern Boundaries of the Province of Quebec" in : *Statuts du Québec*, 62 Victoria (1898), Cap. VI. Reproduit in : *Privy Council, Matter of Boundary...*, Vol. VIII, part XX, section VII, Document No 1502, pp. 4015-4016. — A 12. — R : Coll. J. R.

P.Q. 1

PROVINCE DE QUEBEC. — "An Act Respecting the North-eastern, Northern and North-western Limits of certain Counties in the Province" in : *Statuts du Québec*, 62 Vict. (1899), Cap. 6. Assented to

25th February, 1899. Reproduit en partie in : *Privy Council, Matter of Boundary...*, Vol. VIII, part XIII, section VII, Document No 1504, pp. 4017. — A 13. — R : Coll. J. R.

P.Q. 2

PROVINCE DE QUEBEC. — “An Act respecting the territorial division of the Province” in : *Statuts de la province de Québec*, 49 & 50 Victoria (1886), Cap. 96. Reproduit en partie in : *Privy Council, Matter of Boundary...*, Vol. VIII, part XX, section IV, Document No 1496, pp. 4000. — A 13. — R : Coll. J. R.

P.Q. 3

PROVINCE DE QUEBEC. — “An Act Respecting the Territories of Abitibi Mistassini and Ashuanipi” in : *Statuts du Québec*, 62 Vict. (1889), Cap. 5. Assented to 25th February, 1889. Reproduit in : *Privy Council, Matter of Boundary...*, Vol. VIII, part XX, section VII, Document No 1505, pp. 4018-4019. — A 13. — R : Coll. J. R.

P.Q. 4

PROVINCE DE QUEBEC. — “Loi concernant les bornes et la division territoriale de la province” in : *Statuts refondus de la province de Québec* 1941, Vol. 1, chap. 3, pp. 17.

Edit. anglaise : “An Act respecting the Boundaries and Territorial divisions of the Province” in : *Revised Statutes of the Province of Quebec*, 1941. — A 12-13. — R : Bibl. U. de M.

P.Q. 5

PROVINCE DE QUEBEC. — “Loi concernant les conditions d'annexion de l'Ungava à la province de Québec” in : *Statuts de la province de Québec* II, Geo. VI, 1947, chap. 5, pp. 29-31.

Edit. anglaise : “An Act respecting the conditions of annexation of Ungava to the Province of Quebec” in : *Statutes of the Province of Quebec* II, Geo. VI, 1947. — A 12-13. — R : Bibl. U. de M.

P.Q. 6

PROVINCE DE QUEBEC. — “Loi concernant l'extension de la province de Québec par l'annexion de l'Ungava” in : *Statuts du Québec*, 2 Georges V. (1912). Cap. 7.

Edit. anglaise : “An Act respecting the Extension of the Province of Quebec by the Annexation of Ungava”. Reproduit in : *Privy Council, Matter of Boundary...*, Vol. VIII, part XX, section VII, Document No 1508, pp. 4025-4027. — A 12-13. — R : Coll. J. R.

P.Q. 7

PROVINCE DE QUEBEC. — *Loi concernant l'Ungava et érigeant ce territoire sous le nom de “Nouveau-Québec.”* Statut de Québec (3 Geo. V), Chap 13, pp. 51-53. Sanctionnée le 21 déc. 1912. Promulguée le 3 avril 1912.

Edit. anglaise : *An Act respecting Ungava and erecting that territory under the name of New Quebec*. Reproduit in : *Privy Council, Matter of Boundary...*, Vol. VIII, part XX, section VII, Document No 1509, pp. 4028-4029. — A 13. — R : Bibl. U. de M. (I. de G.)

P.Q. 8

PROVINCE DE QUEBEC. — “Loi pour corriger les articles 12 et 16 de la Loi pour faciliter le développement minier et industriel dans le Nouveau-Québec” in : *Statuts de la province de Québec*, 15. Geo. VI, 1951, Chap. 28. pp. 103.

Edit. anglaise : “An Act to Amend sections 12 and 16 of the Act to promote mining and industrial development within New Quebec” in : *Statutes of the Province of Quebec*, 15 Geo. VI, 1951. — A 9-13-42. — R : Bibl. U. de M.

P.Q. 9

PROVINCE DE QUEBEC. — *Loi pour faciliter le développement minier et industriel dans le Nouveau-Québec*. Statuts de Québec (10 Geo. VI), Chap. 42, pp. 139-143. Sanctionnée le 17 avril 1946. A 13. — R : Bibl. U. de M.

P.Q. 10

PROVINCE DE QUEBEC, COMMISSION DES EAUX COURANTES. — “Forces hydrauliques du lac Saint-Jean” in : *Dixième rapport 1921*, pp. 15-19. Ls-A. Proulx, Québec 1922. — Bf (Saguenay) 52. — R : Bibl. U. de M. (Geol.)

P.Q. 1e

PROVINCE DE QUEBEC, COMMISSION DES EAUX COURANTES. — “Profils en long — Rivière Opawika” in : *Vingt-neuvième rapport annuel 1940*, pp. 111-116. Rédempti Paradis, Québec 1943. 5 cartes h. t. — Be (Nottaway) 51. — R : Bibl. U. de M. (Geol.)

P.Q. 2e

PROVINCE DE QUEBEC, COMMISSION DES EAUX COURANTES. — “Région de Chibougamau” in : *Vingt-cinquième rapport annuel 1936*, pp. 228-245. Rédempti Paradis, Québec 1941. 4 tableaux. — Be (Nottaway) 51-52. — R : Bibl. U. de M. (I. de G.)

P.Q. 3e

PROVINCE DE QUEBEC, COMMISSION DES EAUX COURANTES. — “Rivière Bell” in : *Huitième rapport 1919*, pp. 83-88. Ls-A. Proulx, Québec 1920. 5 cartes, 1 pl. — Be (Nottaway) 51. — R : Bibl. U. de M. (Geol.)

P.Q. 4e

PROVINCE DE QUEBEC, COMMISSION DES EAUX COURANTES. — *Rivière Bersimis*. Manuscrit de 7 pp., 1 tableau et cartes. 1952. (Eloi Duval). — Bf (Betsiamites) 52. — R : Comm. E. C. Q.

P.Q. 5e

PROVINCE DE QUEBEC, COMMISSION DES EAUX COURANTES. —
 “Rivière Harricana” in : *Vingt-quatrième rapport* 1935, pp.
 228-231. Rédempti Paradis, Québec 1940. 1 carte h. t. — Be
 (Harricana) 51. — R : Bibl. U. de M. (Geol.)

P.Q. 6e

PROVINCE DE QUEBEC, COMMISSION DES EAUX COURANTES. —
 “Rivière Kaniapiskau” in : *Quarantième rapport annuel* 1951,
 pp. 83-85. Rédempti Paradis, Québec 1952. 4 cartes. — Ba
 (Fosse) 51-52 ; Ba (Koksoak) 51-52. — R : Bibl. U. de M.
 (I. de G.)

P.Q. 7e

PROVINCE DE QUEBEC, COMMISSION DES EAUX COURANTES. —
 “Rivière Manicouagan” in : *Trente-huitième rapport annuel*
 1949, pp. 89-94. Rédempti Paradis, Québec 1950. 6 cartes
 h. t. — Bf (Manicouagan) 51-52. — R : Bibl. U. de M. (I. de
 G.)

P.Q. 8e

PROVINCE DE QUEBEC, COMMISSION DES EAUX COURANTES. —
 “Rivière Moisie” in : *Trente-neuvième rapport annuel* 1950,
 pp. 89-94. Rédempti Paradis, Québec 1951. 4 cartes. — Bf
 (Moisie) 51-52. — R : Bibl. U. de M. (I. de G.)

P.Q. 9e

PROVINCE DE QUEBEC, COMMISSION DES EAUX COURANTES. —
 “Rivière Péribonka” in : *Dix-neuvième rapport* 1930, pp.
 146-148. Rédempti Paradis, Québec 1931. 2 cartes h. t. — Bf
 (Saguenay) 51. — R : Bibl. U. de M. (Geol.)

P.Q. 10e

PROVINCE DE QUEBEC, COMMISSION DES EAUX COURANTES. —
 “Rivière Péribonka” in : *Vingtième rapport* 1931, pp. 152-
 156. Rédempti Paradis, Québec 1932. 7 cartes h. t. — Bf
 (Saguenay) 51-52. — R : Bibl. U. de M. (Geol.)

P.Q. 11e

PROVINCE DE QUEBEC, COMMISSION DES EAUX COURANTES. —
 “Rivière Romaine” in : *Trente-neuvième rapport annuel* 1950,
 pp. 82-88. Rédempti Paradis, Québec 1951. 1 carte. — Bf
 (Romaine) 51-52. — R : Bibl. U. de M. (I. de G.)

P.Q. 12e

PROVINCE DE QUEBEC, COMMISSION DES EAUX COURANTES. —
 “Rivières de la Côte Nord du fleuve Saint-Laurent” in :
Huitième rapport 1919, pp. 94-99. Ls-A. Proulx, Québec 1920.
 Bf (Manicouagan) 51 ; Bf (Natashquan) 51 ; Bf (Outardes)
 51. — R : Bibl. U. de M. (Geol.)

P.Q. 13e

PROVINCE DE QUEBEC, COMMISSION DES EAUX COURANTES. — “Rivières de la Côte Nord du Saint-Laurent” in : *Dixième rapport* 1921, pp. 68-79. Ls-A. Proulx, Québec 1922. 4 pls, 2 tableaux. — Bf 51-52. — R : Bibl. U. de M. (Geol.)

P.Q. 14e

PROVINCE DE QUEBEC, COMMISSION DES EAUX COURANTES. — “Rivières de la Côte Nord du Saint-Laurent” in : *Onzième rapport* 1922, pp. 17-34. Ls-A. Proulx, Québec 1923. 8 pls. — Bf 51. — R : Bibl. U. de M. (Geol.)

P.Q. 15e

PROVINCE DE QUEBEC, COMMISSION DES EAUX COURANTES. — “Rivières de la Côte Nord du Saint-Laurent” in : *Trente-sixième rapport annuel* 1947, pp. 101-120. Rédempti Paradis, Québec 1948. 7 cartes h. t. — Bf (Bradore) 42-51-52 ; Bf (Magpie) 42-51-52 ; Bf (Natashquan) 42-51-52 ; Bf (Rapides) 42-51-52. — R : Bibl. U. de M. (I. de G.)

P.Q. 16e

PROVINCE DE QUEBEC, MINISTERE DES MINES. — “Fer — Nouveau-Québec” in : *L'industrie minière de la Province de Québec en 1947*, pp. 16-18. Rédempti Paradis, Québec 1949, 1 carte. Edit. anglaise : “Iron — New Quebec” in : *The Mining Industry of the Province of Quebec in 1947*. Department of Mines, pp. 19-20. — Ba (Fosse) 42. — R : Bibl. U. de M. (Geol.)

P.Q. 1m

PROVINCE DE QUEBEC, MINISTERE DES MINES. — “Fer — Nouveau-Québec” in : *L'industrie minière de la province de Québec en 1948*, pp. 19-23. Rédempti Paradis, Québec 1950. 1 carte. Edit. anglaise : “Iron — New Quebec” in : *The Mining Industry of the Province of Quebec in 1948*, Department of Mines, pp. 19-23. — Ba (Fosse) 42. — R : Bibl. U. de M. (Geol.)

P.Q. 2m

PROVINCE DE QUEBEC, MINISTERE DES MINES. — “Fer — Nouveau-Québec” in : *L'industrie minière de la Province de Québec en 1949*, pp. 18-23. Rédempti Paradis, Québec 1951. Edit. anglaise : “Iron — New Quebec” in : *The Mining Industry of the Province of Quebec in 1949*, Department of Mines pp. 23-28. — Ba (Fosse) 42. — R : Bibl. U. de M. (Geol.)

P.Q. 3m

PROVINCE DE QUEBEC, MINISTERE DES MINES. — “Fer — Nouveau-Québec” in : *L'industrie minière de la Province de Québec en 1950*, pp. 16-20. Rédempti Paradis, Québec 1952. Edit. anglaise : “Iron — New Quebec” in : *The Mining In-*

dustry of the Province of Quebec in 1950, Department of Mines, pp. 19-23. — Ba (Fosse) 24-42 — R : Bibl. U. de M. (Geol.)

P.Q. 4m

PROVINCE DE QUÉBEC, MINISTÈRE DES MINES. — “Minerais de fer du Nouveau-Québec” in : *L'industrie minière de la Province de Québec en 1946*. pp. 16-18. Rédempti Paradis, Québec 1948.

Edit. anglaise : “Iron ores of New Quebec” in : *The Mining Industry of the Province of Quebec in 1946*. Department of Mines, pp. 18-20. — Ba (Fosse) 42. — R : Bibl. U. de M. (Geol.)

P.Q. 5m

PROVINCE DE QUÉBEC, MINISTÈRE DES TERRES, FORETS ET PÊCHERIES. — “61 Victoria, Chap. 3 — Acte concernant la délimitation des frontières nord-ouest, nord et nord-est de la province de Québec” in : *Rapport du Commissaire des Terres, Forêts et Pêcheries de la Province de Québec pour les douze mois expirés le 30 juin 1898*, Appendice No 31, pp. 132-133. Charels Pageau, Québec 1889. 1 carte h. t.

Edit. anglaise : “61 Victoria, Chap. 3 — An Act respecting the north-western, northern and north-eastern boundaries of the Province of Quebec” in : *Report of the Commissioner of Lands, Forests and Fisheries of the Province of Quebec for the Twelve Months Ended 30th June 1898*, pp. 141-142. 1898. — A 12. — R : Bibl. A. L. (Q.)

P.Q. 1t

PROVINCE DU BAS-CANADA. — “An Act to make a new and more convenient subdivision of the Province into Counties, for the purpose of effecting a more equal Representation thereof in the Assembly than heretofore” in : *Statute of Lower Canada*, 9 Geo. IV, (1829), cap. 73. Reproduit in : *Privy Council, Matter of Boundary . . .*, Vol. VIII, chap. XX, section VII, Document No 1493, pp. 3993-3995. — A 13. — R : Coll. J. R.

PROVINCE DU BAS-CANADA 1

PRUD'HOMME, J.-H. — Voir Jérémie 2.

PRUD'HOMME, L.-A. — “La Baie d'Hudson” in : *Trans. Royal Soc. Can.*, I : 3rd Series, Vol. 3, 1909, section 1, pp. 3-36; II : 3rd Series, Vol. 4, 1910, section 1, pp. 17-40; III : 3rd Series, Vol. 5, 1911, section 1, pp. 119-165. — Ce 2 ; Cd 2 ; Ce 2. — R : Bibl. U. de M.

PRUD'HOMME 1

PRUD'HOMME, L.-A. — “Le règne de la Compagnie de la Baie d'Hudson 1821-1869” in : *Trans. Royal Soc. Can.*, 3rd Series, Vol. 8, 1914, section 1, pp. 137-175. — A 24-94. — R : Bibl. U. de M.

PRUD'HOMME 2

PRUD'HOMME, L.-A. — *Notes historiques sur la vie de P.-E. de Radisson*. Imprimerie de l'Agriculteur, Saint-Boniface, 1892. 60 pp. — C 24. — R : Coll. J. R.

PRUD'HOMME 3

PULTENEY, Mr. — "Mr. Pulteney to Mr. Secretary Craggs", 4 mai 1720, in : *Joint Appendix of Documents*, Ontario-Manitoba Boundary Case, (P. C.), pp. 511-512. Reproduit in : *Privy Council, Matter of Boundary...*, Vol. VIII, part XX, section VIII, Document No 1543, pp. 4082. — A 12-24-94. — R : Coll. J. R.

PULTENEY 1

QUIMBY, George I. Jr. — "The Manitunik Eskimo Culture of East Hudson's Bay" in : *Amer. Antiquity*, Vol. 6, 1940-41, pp. 148-165. 2 fig. — Ce 71. — R : Geol. Lib. (O.)

QUIMBY 1

RADISSON, Pierre-Esprit. — Voir Dionne 1, Dionne 2, Frémont 1, Nute 1, Prud'homme 3.

RAUP, Hugh M. — "The Willows of the Hudson Bay Region and the Labrador Peninsula" in : *Sargentia IV*, Sept. 1943, pp. 81-127. 4 pls. — A 61. — R : Aret. Inst.

RAUP 1

RAYMOND, Marcel. — *Esquisse phytogéographique du Québec*, Mémoire du Jardin Botanique de Montréal, No 5. Jardin Botanique de Montréal, Montréal 1950. Voir pp. 21-34 et pp. 51-54 passim. 10 cartes. — A 61. — R : Aret. Inst.

RAYMOND 1

RAYMOND, Marcel. — "Histoire et distribution de *Carex Williamsii* Britten" in : *Naturaliste Can.*, Vol. LXXVII (Vol. XXI de la 3e série), No 7-8, juil.-août 1950, pp. 222-227. Reproduit in : *Mémoires du Jardin Botanique de Montréal*, No 18, 1 carte. — Ba 61 ; Bb 61 ; Bc 61. — R : Bibl. Jard. Bot.

RAYMOND 2

RAYMOND, Marcel. — "La carte de *Carex stylosa* C. A. Meyer" in : *Annales de l'Acfas*, Vol. 15, 1949, section VI, no 13, pp. 101-104. 1 carte. — Cd 61 ; Ce 61. — R : Geol. Lib. (O.)

RAYMOND 3

RAYMOND, Marcel. — "Quelques entités mineures nouvelles de la flore du Québec" in : *Naturaliste Can.*, Vol. LXXVII (Vol. XXIII de la 3e série), no 1-2, janv.-fév. 1950. pp. 55-71. Reproduit in : *Mémoires du Jardin Botanique de Montréal*, no 17, 4 fig. — A 61. — R : Bibl. Jard. Bot.

RAYMOND 4

RAYMOND, Marcel. — Voir Rousseau & Raymond 1, Rousseau & Raymond 2, Rousseau & Raymond 3, Rousseau & Raymond 4.

READER, A. B. — Voir Tremblay 1.

REED, Charles B. — *The Masters of the Wilderness : a study of the Hudson's Bay Company from its origin to modern times, a paper read before the Chicago Historical Society.* March 16, 1909. The Chicago Historical Soc., Chicago 1909. 173 pp., 1 carte h. t. — A 94. — R : Redp. Lib.

REED 1

REED, Hayter. — "Hayter Reed to C. C. Chipman" in : *Letter Book No 398*, 1894, pp. 375. Reproduit in : *Privy Council, Matter of Boundary . . .*, Vol. VI, part XVII, Document No 1147, pp. 2960. — A 13, A 72. — R : Coll. J. R.

REED 1a

RETTY, J. A. — *Base Metal Possibilities.* Manuscrit dactylographié, 1944. Confidentiel. — Ba (Fosse) 42. — R : Bibl. Mines (Q.)

RETTY 1

RETTY, J. A. — "Canada's Iron Ore Resources — Exploration and Development of the Quebec and Labrador Deposits" in : *Times Review of Industry*, Londres, N.S., Vol. 6, No 60, pp. 68 et 71. 1 tableau, 1 carte. — Ba (Fosse) 9-42. — R : Bibl. Stat. (O.)

RETTY 2

RETTY, J. A. — "Canton de McKenzie, région de Chibougamau, Québec" in : *Rapport annuel du Service des Mines de Québec pour l'année 1929*, partie D. Province de Québec, Ministère des la Colonisation, des Mines et des Pêcheries, Service des Mines, pp. 50-80. Rédempti Paradis, Québec 1930, 1 carte h. t. Edit. anglaise : "Township of McKenzie, Chibougamau Region" in : *Annual Report of the Quebec Bureau of Mines for the calendar Year 1929*, Department of Colonization, Mines and Fisheries, Bureau of Mines, pp. 41-72. — Be (Nottaway) 41. R : Bibl. U. de M. (I. de G.)

RETTY 3

RETTY, J. A. — *Economic Deposits of Labrador and New Quebec.* Manuscrit dactylographié, 1943. Confidentiel. — Ba (Fosse) 42. — R : Bibl. Mines (Q.)

RETTY 4

RETTY, J. A. — *Economic Results.* Manuscrit dactylographié, 1943. Confidentiel. — Ba (Fosse) 42. — R : Bibl. Mines (Q.)

RETTY 5

RETTY, J. A. — *Geological Report.* Manuscrit dactylographié, 1942. Confidentiel. — Ba (Fosse) 41. — R : Bibl. Mines (Q.)

RETTY 6

RETTY, J. A. — *Iron Deposits of Labrador and New Quebec.* Manuscrit dactylographié, 1941. Confidentiel. — Ba (Fosse) 41. — R : Bibl. Mines (Q.)

RETTY 7

RETTY, J. A. — "Iron-Master of Metals in New Quebec and Labrador" in : *Can. Banker*, Vol. 58, No 1, hiver 1951, pp. 46-60. 7 fig., 1 carte. — Ba (Fosse) 42. — R : Bibl. H. E. C.

RETTY 8

RETTY, J. A. — "Iron Ore by 54" in : *C. I. L. Oval*, Montréal, Vol. 20, No 5, oct. 1951, pp. 16-20. 4 fig. — Ba (Fosse) 42. — R : McG. Un. (Purvis).

RETTY 9

RETTY, J. A. — "Iron Ore Galore" in : *Can. Geog. Jour.*, Vol. XLII No 1 (janv. 1951), pp. 2-21. 28 fig., 2 cartes. — Ba (Fosse) 42. — R : Bibl. U. de M.

RETTY 10

RETTY, J. A. — "Labrador Hematite Deposit May Have Large Tonnage" in : *Northern Miner*, Toronto, Vol. XXV, No 51, 7 mars 1940, pp. 60 (284), et 64 (288). — Ba (Fosse) 42. — R : Bibl. Mines (O.)

RETTY 11

(RETTY, J. A.). — "Labrador Iron Ore Deposits Contain Reserves of Seventy Million Tons" in : *The Quebec Miner*, Montréal, Vol. IX, no 3, 2 juil. 1941, pp. 3. 1 carte. — Ba (Fosse) 42. — R : Bibl. Mines (Q.)

RETTY 12

RETTY, J. A. — "Labrador Iron Ore Deposits Contain Reserves of Seventy in : *Mining and Metallurgy*, New-York, Vol. 29, no 501, pp. 480-483. 2 tableaux. — Ba (Fosse) 42. — R : Bibl. Mines (Q.)

RETTY 13

RETTY, J. A. — "New Quebec — Labrador Progress" in : *The Gazette*, Montréal, Annual Review and Forecast, 5 janv. 1952, pp. 26. — Ba (Fosse) 42. — R : Redp. Lib.

RETTY 14

RETTY, J. A. — *Preliminary Report*. Manuscrit dactylographié, 1939. Confidentiel. — Ba (Fosse) 42. — R : Bibl. Mines (Q.)

RETTY 15

RETTY, J. A. — *Rapport préliminaire sur la région de la rivière Romaine inférieure, comté de Saguenay*, Province de Québec, Ministère des Mines et des Pêcheries Maritimes, Service des Mines, Division de la Carte Géologique, R. P. no 171. Québec 1942. 13 pp. — Bf (Romaine) 41. — R : Bibl. U. de M. (Geol.)

RETTY 16

RETTY, J. A. — *Région de la rivière Romaine inférieure, comté de Saguenay*, Province de Québec, Ministère des Mines, Service de la Carte Géologique, Rapport géologique 19. Rédempti Paradis, Québec 1944. 32 pp., 5 pls, 1 carte h. t.

Edit. anglaise : *Lower Romaine River Area, Saguenay County*, Department of Mines, Division of Geological Surveys, Geological Report 19. 31 pp. — Bf (Romaine) 41. — R : Bibl. U. de M. (I. de G.)

RETTY 17

RETTY, J. A. — *Report on Operations*. Manuscrit dactylographié, 1939. Confidentiel. — Ba (Fosse) 42. — R : Bibl. Mines (Q.)

RETTY 18

RETTY, J. A. — *The New Quebec and Labrador Iron Ore Project*. Manuscrit dactylographié, 5 Nov. 1948. 27 pp. — Ba (Fosse) 42. — R : Geogr. Br. (O.)

RETTY 19

RETTY, J. A. — "The New Quebec and Labrador Iron Ore Project" in : *Industrial Canada*, Vol. XLIX, No 9, janv. 1949, pp. 74-75. 4 fig. — Ba (Fosse) 42. — R : Bibl. H. E. C.

RETTY 20

RETTY, J. A., GRIFFIS, A. T. & MACDONALD, R. D. — *Report on Operations*. Manuscrit dactylographié, 1944. Confidentiel. — Ba (Fosse) 42. — R : Bibl. Mines (Q.)

RETTY *et al.* 1

RETTY, J. A., GRIFFIS, A. T. *et al.* — *Report on Operations*. Manuscrit dactylographié, 1944. Confidentiel. — Ba (Fosse) 42. — R : Bibl. Mines (Q.)

RETTY *et al.* 2

RETTY, J. A., GRIFFIS, A. T. *et al.* — *Report on Operations*. Manuscrit dactylographié, 1945. Confidentiel. — Ba (Fosse) 42. — R : Bibl. Mines (Q.)

RETTY *et al.* 3

RETTY, J. A., GRIFFIS, A. T. *et al.* — *Report on Operations*. Manuscrit dactylographié, 1946. Confidentiel. — Ba (Fosse) 42. — R : Bibl. Mines (Q.)

RETTY *et al.* 4

RETTY, J. A., & MOSS, A. E. — "Iron Ore Deposits of Central Labrador and New Quebec". Résumé d'une communication in : *Bull. Geol. Soc. Amer.*, Vol. 58, no 12, part 2 (déc. 1947), pp. 1220. — Ba (Fosse) 42. — R : Bibl. U. de M. (Geol.)

RETTY & MOSS 1

RETTY, J.A., & MOSS, A. E. — "Iron Ore Deposits of New Quebec and Labrador". Résumé d'une communication in : *Geol. Soc. Amer. Bull.*, Vol. 62, no 12, part 2, pp. 1471 et 1472. — Ba (Fosse) 42. — R : Bibl. U. de M. (Geol.)

RETTY & MOSS 2

RETTY, J. A. — Voir Anonyme 51.

REVILLON FRERES. — *Igloo Life ; a brief account of a primitive Arctic Tribe living near one of the most modern trading posts of Revillon Frères*. Privately Printed, New York 1923, 63 pp., 3 pls. — Cd 71-81.

REVILLON FRERES 1

RHUDE, Forbes. — "Comment sont apparus les gisements de fer" in : *Le Devoir*, 28 juil. 1952, pp. 5. 2 fig. — Ba (Fosse) 41. — R : Coll. J. R.

RHUDE 1

RHUDE, Forbes. — "Exploration minière coûteuse en Ungava" in : *Le Devoir*, 24 juillet 1952, pp. 5. 1 fig. — Ba (Fosse) 42. — R : Coll. J. R.

RHUDE 2

RHUDE, Forbes. — "Le chemin de fer emprunte les berges des rivières en Ungava" in : *Le Devoir*, Montréal, 26 juillet 1952, pp. 5. — Bf (Moisie) 91. — R : Coll. J. R.

RHUDE 3

RHUDE, Forbes. — "Le climat n'est pas doux aux pionniers" in : *Le Devoir*, 29 juil. 1952, pp. 8. 1 fig. — Ba (Fosse) 31. — R : Coll. J. R.

RHUDE 4

RHUDE, Forbes. — "L'Ungava cesse enfin d'être un simple nom", in : *Le Devoir*, 23 juil. 1952, pp. 5. 1 carte. — Ba (Fosse) 42. — R : Coll. J. R.

RHUDE 5

RHUDE, Forbes. — "Un outillage en service en Ungava" in : *Le Devoir*, 25 juil. 1952, pp. 5. 1 fig. — Ba (Fosse) 42. — R : Coll. J. R.

RHUDE 6

RHUDE, Forbes. — "Will Spend \$200,000,000 To Bring Iron Ore to Market" in : *The Ottawa Journal*, 24 juil. 1952. — Ba (Fosse) 9. — R : Geol. Lib. (O.)

RHUDE 7

RICE, H. R. — "Grand Scale Prospecting in Labrador and Quebec" in : *Can. Mining Jour.*, Vol. 70, No 9, sept. 1949, pp. 65-77. 25 fig., 1 tableau, 1 plan, 2 cartes. — Ba (Fosse) 42. — R : Geol. Lib. (O.)

RICE 1

(RICH, E. E. editor). — *Minutes of the Hudson's Bay Company 1671-1674*, with an introduction by Sir John Clapham. The Champlain Society, Toronto 1942. 276 pp. — A 24-94. — R : Bibl. U. de M. (I. de G.)

RICH 1

(RICH, E. E. editor). — *Minutes of the Hudson's Bay Company 1679-1684, First Part 1679-82*. The Champlain Society, Toronto 1945. 378 pp., 1 fig. — A 24-94. — R : Redp. Lib.

RICH 2

(RICH, E. E. editor). — *Minutes of the Hudson's Bay Company 1679-1684, Second Part, 1682-84*, with an introduction by G. N. Clark. The Champlain Society, Toronto 1946. 368 pp. — A 24-94. — R : Arct. Inst.

RICH 3

RICHARDS, Horace G. — "Recent and Pleistocene Marine Shells of James Bay" in : *Amer. Midland Naturalist*, Notre-Dame, Ind., Vol. 17, No 2, mars 1936, pp. 528-545. 4 fig. — Ce 41-43. — R : Redp. Lib.

RICHARDS 1

RICHARDSON, James. — "Rapport sur la région située au nord du lac Saint-Jean" in : *Rapport des Opérations de 1870-1*, pp. 292-317. Canada, Ministère de l'Intérieur, Commission Géologique. I. B. Taylor, Ottawa 1873.

Edit. anglaise : "Report of Mr. Richardson on the Country North of Lake St. John" in : *Report of Progress*, Department of the Interior, Geological Survey of Canada, pp. 283-308. 1872. — Be (Nottaway) 32-41-61 ; Be (Rupert) 32-41-61 ; Bf (Saguenay) 32-41-61. — R : Bibl. U. de M. (Geol.)

RICHARDSON 1

RICHARDSON, John. — "On the frozen soil of North America" in : *Edinburgh New Philosophical Jour.*, vol. 30, no X, janv. 1841, pp. 110-123. — Ce 44. — R : Redp. Lib.

RICHARDSON 1a

RICHARDSON, L. R. — "Brief Record of Fishes from Central Northern Quebec" in : *Copeia*, 1944, pp. 205-208. — Be (Rupert) 65. — R : Redp. Lib.

RICHARDSON 1b

(RITCHIE, A.). — "Etude de reconnaissance le long de la rivière George, Nouveau-Québec (Ungava) in : *Industrie minière de la province de Québec en 1947*, Province de Québec, Ministère des Mines, 1949, pp. 18-19.

Edit. anglaise : "Reconnaissance along George River, New Quebec (Ungava)" in : *The Mining Industry of the Province of Quebec in 1947*, Department of Mines, pp. 20-21. — (Rédigé avec les notes de Jacques Rousseau). — Ba (George) 23. — R : Jard. Bot. (R.)

RITCHIE 1

ROBERTS, Leslie. — "The Fabulous Strike in Labrador" in : *Saturday Evening Post*, Philadelphie, Vol. 221, no 22, 27 nov. 1948, pp. 16, 17, 114, 116, 119 et 121. 4 fig. — Ba (Fosse) 42. — R : Bibl. Parl. (O.)

ROBERTS 1

ROBERTSON, Elizabeth Chant. — Voir Tisdall & Robertson 1, Vivian *et al.* 1.

ROBERTSON, H. H. — “Extrait du rapport du lever de la rivière St-Paul ou des Esquimaux” in : *Rapport du Commissaire des Terres de la Couronne de la province de Québec pour les douze mois expirés le 30 juin 1890*, Appendice No 24, pp. 39-40. Charles-François Langlois, Québec 1890.

Edit. anglaise : “Extract from report of the survey of the river St. Paul or Esquimaux” in : *Report of the Commissioner of Crown Lands of the Province of Quebec for the Twelve Months Ended the 30th June 1890*, Appendix No 24, pp. 38. — Bf (St-Paul) 11. — R : Bibl. A. L. (Q.)

ROBERTSON 1

ROBINSON, J. Lewis. — *An Outline of the Canadian Eastern Arctic, its Geography, Peoples and Problems*, Canada, Department of Mines and Resources. Issued by the Bureau of Northwest Territories and Yukon Affairs, Land Parks and Forests Branch, Ottawa, 1944. 38 pp., 1 carte. — A 1. — R : Bibl. U. de M. (I. de G.)

ROBINSON 1

J. L. R. (ROBINSON, J. Lewis). — *Canadian Eskimo Population, Eastern Arctic*, Population according to 1941 Census figures. Carte (échelle : 1 : 2,112,000 environ). Reproduit à plus petite échelle dans : Robinson, J. Lewis ; *Eskimo Population in the Canadian Eastern Arctic*. — A 16-71. — R : Bibl. U. de M. (I. de G.)

ROBINSON 2

ROBINSON, J. Lewis. — “Eskimo Population in the Canadian Eastern Arctic” in : *Can. Geog. Jour.*, Vol. XXIX, no 3, (sept. 1944), pp. 128-142. 26 fig., 2 cartes, 5 tableaux. — A 71. — R : Bibl. U. de M.

ROBINSON 3

ROBINSON, J. L. — *Harbor Conditions at Eastern Arctic Posts*. Tableau dactylographié de 4 pp. — Ca 53 ; Cb 53 ; Cd 53. — R : Arct. Inst.

ROBINSON 4

ROBINSON, J. Lewis. — “Mineral Resources and Mining Activity in the Canadian Eastern Arctic” in : *Can. Geog. Jour.*, Vol. XXIX, no 2, (août 1944), pp. 55-75. 22 fig., 1 carte. — A 14-42. — R : Bibl. U. de M.

ROBINSON 5

ROBINSON, J. L. — “Resources of the Arctic” in : *The Beaver*, Outfit 280, déc. 1949, pp. 48-51. 5 fig., 1 carte. — A 14. — R : Arct. Inst.

ROBINSON 6

ROBINSON, J. L. — Voir Baird & Robinson 1.

ROBINSON, W. G. — Voir Graham *et al.* 1.

ROBSON, Joseph. — "A Short Account of the Discovery of Hudson's Bay and of the British Proceedings there since the Grant of the Hudsons's Bay Charter. Together with Remarks upon the Papers and Evidence produced by that Company, in the Year 1749, before a Committee of the Honourable House of Commons, appointed to enquire into the State and Condition of the Countries about Hudson's Bay, and the Trade carried on there", Appendix No 1 in : *An Account of Six Years Residence in Hudson's Bay, from 1733 to 1736, and 1744 to 1747*. J. Payne & J. Bouquet, Londres 1752. 67 pp. — C 21-24. — R : Bibl. U. de M.

ROBSON 1

ROGERS, Edward S. — "Down the Rupert's River" in : *The Beaver*, Outfit 279, 2 sept. 1948, pp. 29-33. 6 fig., 1 carte. — Be (Nottaway) 23 ; Be (Rupert) 23. — R : Arct. Inst.

ROGERS 1

ROGERS, Edward S. & ROGERS, Murray H. — "Archaeological Investigations in the Region About Lakes Mistassini and Albnel, Province of Quebec, 1948" in : *American Antiquity*, Vol. 15, No 4, avril 1950, pp. 322-337. 5 fig., 1 diag., 1 tableau, 3 cartes. — Be (Rupert) 72. — R : Coll. J. R.

ROGERS & ROGERS 1

ROGERS, Edward & ROGERS, Murray H. — "Archaeological Reconnaissance of Lakes Mistassini and Albnel, Province of Quebec, 1948" in : *American Antiquity*, Vol. XIV, No 2, oct. 1948, pp. 81-90. 14 fig., 1 diag., 3 cartes. — Be (Rupert) 72. — R : Arct. Inst.

ROGERS & ROGERS 2

ROGERS, Edward S. — Voir Hanson *et al.* 1, Johnson 1.

ROGERS, Murray. — Voir Hanson *et al.* 1, Johnson 1, Rogers & Rogers 1, Rogers & Rogers 2.

ROSS, A. H. D. — "The Forest Resources of the Labrador Peninsula" in : *Can. Forestry Jour.*, Vol. 1, no 1, janv. 1905, pp. 28-37. 2 fig. — A 61. — R : Geol. Lib. (O.)

ROSS 1

ROSS, S. H. — *Etude géologique de la rivière Péribonka, de la Passe Dangereuse au Lac Onistagan, comtés de Roberval et de Chicoutimi*, Province de Québec, Ministère des Mines, Service de la Carte Géologique, Rapport géologique 39. 20 pp., 8 pls, 4 cartes. Edit. anglaise : *Geological Reconnaissance of Peribonka River from Passe Dangereuse to Onistagan Lake, Roberval and Chicoutimi Counties*, Department of Mines, Geological Surveys Branch, Geological Report 39. Bf (Saguenay) 41. — R : Bibl. U. de M.

ROSS 1a

ROSS, S. H. — *Terrains miniers et travaux de mise en valeur dans les comtés d'Abitibi et de Témiscamingue durant l'année 1940*, Province de Québec, Ministère des Mines et des Pêcheries Maritimes, Service des Mines, Division des Gîtes Minéraux, R. P. No 161, Québec 1941. Voir carte pp. 54.

Edit. anglaise : *Mining Properties and Development Work in Abitibi and Temiscamingue Counties during 1940*, Department of Mines and Maritime Fisheries, Bureau of Mines, Mineral Deposits Division. — Be (Nottaway) 16-42. — R : Bibl. U. de M. (I. de G.)

ROSS 2a

ROSS, S. H., DENIS, B.-T., ASBURY, W. N., LONGLEY, W. W. et AUGER, P.-E. — *Terrains miniers et travaux de mise en valeur dans le comté d'Abitibi et la région de Chibougamau durant l'année 1937*, Province de Québec, Ministère des Mines et des Pêcheries, R. P. No 120. Québec 1938. 43 pp., 1 carte.

Edit. anglaise : *Mining Properties and Development Work in Abitibi and Chibougamau Regions during 1937*, Department of Mines and Fisheries, Bureau of Mines, 39 pp. — Be (Nottaway) 42. — R : Bibl. U. de M. (I. de G.)

ROSS *et al.* 1

ROUILLARD, Eugène. — *La Côte Nord du Saint-Laurent et le Labrador canadien*. Laflamme & Proulx, Québec 1908. 188 pp., 8 fig., 1 carte h. t. — Bf 1. — R : Bibl. A. L. (Q.)

ROUILLARD 1

ROUILLARD, Eugène. — "L'annexion de l'Ungava" in : *Bull. Soc. Géog. Québec*, Vol. 6, No 3, (mai-juin 1912). pp. 165-166. — A 24. — R : Bibl. U. de M.

ROUILLARD 2

ROUILLARD, Eugène. — "La région de Chibougamau" in : *Bull. Soc. Géog. Québec*, Janv. 1908, pp. 34-39. — Be (Nottaway) 14. — R : Bibl. U. de M.

ROUILLARD 3

ROUILLARD, Eugène. — "La région de Mistassini" in : *Bull. Soc. Géog. Québec*, Vol. 4, No 5, (nov.-déc. 1910), pp. 331-335. — Be (Rupert) 11. — R : Bibl. U. de M.

ROUILLARD 4

ROUILLARD, Eugène. — "Les premiers sauvages du Labrador au temps de Cartier" in : *Bull. Soc. Géog. Québec*, Vol. 4, no 5 (nov.-déc. 1910), pp. 314-316. — Bf 24-72. — R : Bibl. U. de M.

ROUILLARD 5

ROUILLARD, Eugène. — "Toponymie de la Côte Nord du Saint-Laurent et du Labrador Canadien" in : *Bull. Soc. Géog. Québec*, Vol. 7, No 4, (juil.-août 1913), pp. 208-212. — Bf 11. — R : Bibl. U. de M.

ROUILLARD 6

ROUILLARD, Eugène. — "Une tribu sauvage au Labrador — les Nascapis" in : *Bull. Soc. Géog. Québec*, Janv. 1908, pp. 54-57. — Ba 72 ; Bd 72 ; Bf 72. — R : Bibl. U. de M.

ROUILLARD 7

ROULEAU, Ernest. — Voir Marie-Victorin 1, Rousseau & Rouleau 1, Rousseau & Rouleau 2, Rousseau & Rouleau 3, Rousseau & Rouleau 4, Rousseau & Rouleau 5.

ROUSSEAU, Jacques. — "A travers l'Ungava" in : *Actualité Economique*, Vol. 25, pp. 83-131. Tiré à part, sans changement de pagination, comme mémoire du Jardin Botanique de Montréal, no 4. Jardin Botanique de Montréal, Montréal 1949. — Ba (George) 23 ; Ba (Payne) 23 ; Be (Kogaluk) 23 ; Ca 23. — R : Bibl. U. de M. (I. de G.)

ROUSSEAU 1

ROUSSEAU, Jacques. — "Attraverso il Quebec Artico" in : *Le Vie del Mondo*, revue mensuelle du Touring Club italien, Vol. XIV no 2, fév. 1952, pp. 143-154. 10 fig., 1 carte. — Ba (Payne) 23 ; Be (Kogaluk) 23. — R : Arct. Inst.

ROUSSEAU 2

ROUSSEAU, Jacques. — "Autour de la marmite des Mistassini" in : *Gastronomie*, Vol. 1, No 8, sept. 1946, pp. 9-12. 1 fig. — Be (Rupert) 72. — R : Jard. Bot. (R.)

ROUSSEAU 3

ROUSSEAU, Jacques. — "Bataille de sextants autour du Lac Mistassini" in : *L'Action Universitaire*, janv. 1948, pp. 99-116. — Be (Rupert) 21. — R : Bibl. U. de M. (I. de G.)

ROUSSEAU 4

ROUSSEAU, Jacques. — "Book review of "Le Labrador et le Nouveau-Québec" par E. Bruet" Manuscrit dactylographié. 4 pp. — A 1. — R : Arct. Inst.

ROUSSEAU 5

ROUSSEAU, Jacques. — "By canoe across the Ungava Peninsula via the Kogaluk and Payne rivers" in : *Arctic*, Vol. 1, No 2, 1948, pp. 133-135. — Ba (Payne) 23 ; Be (Kogaluk) 23. — R : Arct. Inst.

ROUSSEAU 6

ROUSSEAU, Jacques. — "Chez les Indiens de la forêt et de la toundra québécoise. Les ressources du laïcat missionnaire" in : *Le laïcat et les missions*, pp. 237-251. Les éditions de l'université d'Ottawa, Ottawa 1951. 276 pp. — A 72. — R : Jard. Bot. (R.)

ROUSSEAU 7

ROUSSEAU, Jacques. — "Chez les Mistassini, Indiens chasseurs de la forêt canadienne" in : *Revue Institut français Amer. latine*, Mexico,

Vol. 2, sept. 1945, pp. 64-91. 17 fig. — Be (Rupert) 72. —
R : Jard. Bot. (R.)

ROUSSEAU 8

ROUSSEAU, Jacques. — “Dans l’Ungava” in : *L’Explorateur, le Journal du chic type*, revue mensuelle publiée sous le patronage de Pro Juventute, Profondeville (Belgique), 3e année. I : No 79, 10 juil. 1951, pp. 25-28 (3 fig., 2 cartes) ; II : No 80, 10 août 1951, pp. 25-28 (4 fig., 2 cartes) ; III : No 81, 10 sept. 1951, pp. 25-28 (4 fig., 2 cartes) ; IV : No 82, 10 oct. 1951, pp. 25-28 (3 fig., 2 cartes) ; V : No 83, 10 nov. 1951, pp. 25-29 (4 fig., 2 cartes). — Ba (George) 23. — R : Arct. Inst.

ROUSSEAU 9

ROUSSEAU, Jacques. — “De la baie d’Ungava aux Torngats — Notes sur la vie animale” in : *93e Rapport Annuel*, Association de la Province de Québec pour la Protection du Gibier, mai 1952, pp. 21-27.

Edit. anglaise : “From Ungava Bay to the Torngat Mountains — Notes on the Animal Life” in : *93rd Annual Report*, The Province of Quebec Association for the Protection of Fish & Game, may 1952, pp. 18-23. — Ba 65. — R : Arct. Inst.

ROUSSEAU 10

ROUSSEAU, Jacques. — “Des mines de fer au cratère de l’Ungava” in : *Geographia*, No 13, oct. 1952, pp. 37-40. 1 fig., 1 carte. — Ba (Fosse) 42 ; Be 43. — R : Coll. J. R.

ROUSSEAU 11

ROUSSEAU, Jacques. — “Entités nouvelles de l’Ungava” Résumé in : *Acfas, Programme du dix-huitième congrès*, 1950, pp. 28. — A 61. — R : Jard. Bot. (R.)

ROUSSEAU 12

ROUSSEAU, Jacques. — “Ethnobotanique des Mistassini” Résumé in : *Annales de l’Acfas*, Vol. 13, 1947, pp. 118. — Be (Rupert) 61-72. — R : Jard. Bot. (R.)

ROUSSEAU 13

ROUSSEAU, Jacques. — “Exploration botanique de l’Ungava oriental”. Résumé in : *Trans. Soc. Royale Can.*, Série 3, Vol. 42, 1948, partie C, pp. 172. — Ba (George) 61. — R : Jard. Bot. (R.)

ROUSSEAU 14

ROUSSEAU, Jacques. — “Exploration botanique des rivières Kogaluk et Payne”. Résumé in : *Acfas, Programme du dix-septième congrès*, 1949, pp. 31-32. — Ba (Payne) 61 ; Be (Kogaluk) 61. — R : Jard. Bot. (R.)

ROUSSEAU 15

ROUSSEAU, Jacques. — “Exploration des rivières Kogaluk et Payne, Ungava septentrional” Résumé in : *Trans. Soc. Royale Can.*, Série 3,

Vol. 42, 1948, partie F, pp. 172. — Ba (Payne) 23 ; Be (Kogaluk) 23. — R : Jard. Bot. (R.)

ROUSSEAU 16

ROUSSEAU, Jacques. — "Labrador et Nouveau-Québec. Le rideau se lève sur l'inconnu" in : *Le livre de l'année 1951*, pp. 248-252. La Société Grolier Québec Limitée, Montréal. 4 fig. — A 1. — R : Jard. Bot. (R.)

ROUSSEAU 17

ROUSSEAU, Jacques. — "La cartographie de la région du Lac Mistassini" in : *Revue d'histoire de l'Amérique française*, sept. 1949, pp. 289-312. — Be (Rupert) 16. — R : Bibl. U. de M. (I. de G.)

ROUSSEAU 18

ROUSSEAU, Jacques. — "La flore de la rivière George, Ungava, et sa portée sur le problème des nunataks". Résumé in : *Annales de l'Acfas*, Vol. 15, 1949, pp. 109. — Ba (George) 43-61. — R : Jard. Bot. (R.)

ROUSSEAU 19

ROUSSEAU Jacques. — "La flore des monts Otish". Résumé in : *Acfas, Programme du dix-huitième congrès*, 1950, pp. 28. — Be (Eastmain) 61 ; Bf (Saguenay) 61. — R : Jard. Bot. (R.)

ROUSSEAU 20

ROUSSEAU, Jacques. — "La flore des monts Otish, Québec central". Résumé in : *Trans. Soc. Royale Can.*, Série 3, Vol. 44, 1950, partie F, pp. 245. — Be (Eastmain) 61 ; Bf (Saguenay) 61. — R : Jard. Bot. (R.)

ROUSSEAU 21

ROUSSEAU, Jacques. — "La florule du cratère d'Ungava". Résumé in : *Acfas, Programme du dix-neuvième congrès*, 1951, pp. 20. — Be 61. — R : Jard. Bot. (R.)

ROUSSEAU 22

ROUSSEAU, Jacques. — "La protection du caribou de la toundra et l'élevage du renne dans le Québec : les bases d'un programme" in : *90e Rapport Annuel*, Association de la Province de Québec pour la Protection du Poisson et du Gibier, mai 1951, pp. 28-35.

Edit. anglaise : "Basic Principles for the Protection of the Barren Ground Caribou and Reindeer Breeding in Quebec" in : *92nd Annual Report*, The Province of Quebec Association for the Protection of Fish and Game, may 1951, pp. 28-35. — A 63-64. — R : Aret. Inst.

ROUSSEAU 23

ROUSSEAU, Jacques. — "La répartition du gibier chez les Montagnais". Résumé in : *Acfas, Programme du dix-huitième congrès*, 1950, pp. 31. — A 72. — R : Jard. Bot. (R.)

ROUSSEAU 24

ROUSSEAU, Jacques. — "La zone hémiairectique". Résumé in : *Trans. Soc. Soc. Royale Can.*, Série 3, Vol. 43, 1949, partie F, pp. 246. — A 61. — R : Jard. Bot. (R.)

ROUSSEAU 25

ROUSSEAU, Jacques. — "Le caribou et le renne dans la toundra québécoise" in : O.N.U., Conférence technique internationale pour la protection de la nature, *Procès-verbaux et Rapports*, 22-29 août 1949, pp. 538-539. Unesco, Paris-Bruxelles, 1950. — A 64 : 63. — R : Coll. J. R.

ROUSSEAU 26

ROUSSEAU, Jacques. — "Le caribou et le renne dans le Québec arctique et hémiairectique" in : *Revue Can. Géog.*, Vol. 3-4, juil.-oct. 1950, pp. 60-89. — A 63. — R : Bibl. U. de M. (I. de G.)

ROUSSEAU 27

ROUSSEAU, Jacques. — "Le dualisme religieux chez les Mistassini". Résumé in : *Annales de l'Acfas*, Vol. 13, 1947, pp. 118-119. — Be (Rupert) 72. — R : Jard. Bot. (R.)

ROUSSEAU 28

ROUSSEAU, Jacques. — "Les algues fossiles du lac Mistassini". Résumé in : *Trans. Soc. Royale Can.*, Série 3, Vol. 41, 1947, partie C, pp. 205 ; et in : *Annales de l'Acfas*, Vol. 13, 1947, section II, no 3, pp. 81. — Be (Rupert) 61. — R : Jard. Bot. (R.)

ROUSSEAU 29

ROUSSEAU, Jacques. — "Les monts Torngat, massif montagneux du Labrador et du Québec". Résumé in : *Acfas, Programme du dix-neuvième congrès*, 1951, pp. 21. — Ba 43. — R : Jard. Bot. (R.)

ROUSSEAU 30

ROUSSEAU, Jacques. — "Les plantes comestibles de la forêt boréale" in : *Le Devoir*, Vol. 38, No 78, 5 avril 1947, pp. 14. — A 61. — R : Jard. Bot. (R.)

ROUSSEAU 31

ROUSSEAU, Jacques. — "Les problèmes de conservation de l'Ungava et du Labrador" in : *Comptes-rendus de l'Association Canadienne de Conservation*, 1952, pp. 51-79. Résumé anglais à la fin. — A 64 — 7. — R : Bibl. U. de M. (I. de G.)

ROUSSEAU 31a

ROUSSEAU, Jacques. — "Les voyages au lac Mistassini au 17ième et 18ième siècles" in : *Trans. Soc. Royale Can.*, Série 3, Vol. 42, 1948, partie C, pp. 132. — Be (Rupert) 21. — R : Jard. Bot. (R.)

ROUSSEAU 32

ROUSSEAU, Jacques. — "Les voyages du Père Albanel au lac Mistassini et à la Baie James" in : *Revue Histoire Amér. française*, Vol.

III, mars 1950, pp. 556-586. — Be (Rupert) 21 ; Bf (Saguenay) 21. — R : Arct. Inst.

ROUSSEAU 33

ROUSSEAU, Jacques. — "Les zones biologiques de la péninsule Québec-Labrador et l'hémiairectique" in : *Can. Jour. of Botany*, Vol. 30, 1952, pp. 436-474. Reproduit en fascicule séparé in : *Mémoires du Jardin Botanique de Montréal*, No 27. 10 fig., 1 tableau, 1 carte. — A 61. — R : Jard. Bot. (R.)

ROUSSEAU 34

ROUSSEAU, Jacques. — "Le voyage d'André Michaux au lac Mistassini en 1792" in : *Revue Histoire Amér. française*, Vol. 2, 1948, pp. 390-428, 2 cartes. — Be (Rupert) 21 ; Bf (Saguenay) 21. — R : Bibl. U. de M. (I. de G.)

ROUSSEAU 35

ROUSSEAU, Jacques. — "L'Hémiairectique : Une Nouvelle Zone Biologique". Résumé in : *Abstracts of Papers*, International Geographical Union, XVIIth International Geographical Congress, pub. no 6, Washington 1952, pp. 77-78. — A 61. — R : Bibl. U. de M. (I. de G.)

ROUSSEAU 36

ROUSSEAU, Jacques. — "L'identité des Monts Watshish". Résumé in : *Acfas, Programme du dix-septième congrès*, 1949, pp. 38. — Be (Eastmain) 11 ; Bf (Saguenay) 11. — R : Jard. Bot. (R.)

ROUSSEAU 37

ROUSSEAU, Jacques. — "L'indien mistassini et son habitat vus sous l'angle biologique". Résumé in : *Trans. Soc. Royale Can.*, Sér. 3, Vol. 40, 1946, partie C, pp. 176. — Be (Rupert) 61-72. — R : Jard. Bot. (R.)

ROUSSEAU 38

ROUSSEAU, Jacques. — "L'Ungava sort de sa léthargie" in : *Le livre de l'année 1950*, pp. 118-122. La société Grolier, Montréal 1950. 1 fig. Aussi in : *Almanach du Peuple Beauchemin*, 1951, pp. 399-409. 2 fig. — A 1. — R : Arct. Inst.

ROUSSEAU 39

ROUSSEAU, Jacques. — "Mistassini Calendar" in : *The Beaver*, Outfit 280, sept. 1949, pp. 33-37. 9 fig. — Be (Rupert) 72. — R : Arct. Inst.

ROUSSEAU 40

ROUSSEAU, Jacques. — "Modification de la surface de la toundra sous l'action d'agents climatiques" in : *Revue Can. Géogr.*, janv.-déc. 1949, pp. 43-53. 6 fig. — A 44. — R : Bibl. U. de M. (I. de G.)

ROUSSEAU 41

ROUSSEAU, Jacques. — "Mokouchan. Notes ethnologiques" in : *Forêt et Conservation*, Vol. 2, No 5, mai-juin 1950, pp. 683-687. 1 fig.
— A 72. — R : Jard. Bot. (R.)

ROUSSEAU 42

ROUSSEAU, Jacques. — "Notes géographiques sur la frontière de l'Ungava ; a) la toponymie du lac Mistassini ; b) les Monts Watshish existent-ils ?" in : *Annales de l'Acfas*, Vol. 12 (1946), pp. 94. — Be (Rupert) 11. — R : Bibl. U. de M. (I. de G.)

ROUSSEAU 43

ROUSSEAU, Jacques. — *Notes sommaires pour servir à l'étude minéralogique et géologique de la rivière George, Ungava oriental*. Manuscrit dactylographié. 105 pp., 121 fig. — Ba (George) 41-43-61. — R : Arct. Inst.

ROUSSEAU 44

ROUSSEAU, Jacques. — "Notes sur l'ethnologie des Indiens chasseurs de l'Ungava". Résumé in : *Trans. Soc. Royale Can.*, Série 3, Vol. 42, 1948, partie C, pp. 132. — A 72. — R : Jard. Bot. (R.)

ROUSSEAU 45

ROUSSEAU, Jacques. — "Notes sur l'ethnozoologie mistassini" in : *Annales de l'Acfas*, Vol. 12, (1946), pp. 95. — Be (Rupert) 72. — R : Bibl. U. de M.

ROUSSEAU 46

ROUSSEAU, Jacques. — "Notes sur quelques lichens antibiotiques de la province de Québec. Aspect écologique et phytogéographique" in : *Revue Can. de Biologie*, Vol. 10, no 2, mai 1951, pp. 181-182. — Ca 61. — R : Arct. Inst.

ROUSSEAU 47

ROUSSEAU, Jacques. — "Origine du motif de la double courbe chez les Algonquins". Résumé in : *Acfas, Programme du dix-huitième congrès*, 1950, pp. 31. — A 72. — R : Jard. Bot. (R.)

ROUSSEAU 48

ROUSSEAU, Jacques. — "Persistances païennes chez les Amérindiens de la forêt boréale" in : *Cahiers des Dix*, No 17, 1952, pp. 183-208. — A 72. — R : Coll. J. R.

ROUSSEAU 49

ROUSSEAU, Jacques. — "Quand les chasseurs de caribous boulangent" in : *Gastronomie*, Vol. 3, No 26, mars 1948, pp. 5-6. — Ba (George) 72. — R : Jard. Bot. (R.)

ROUSSEAU 50

ROUSSEAU, Jacques. — "Semina in regione Ungavae a Jacques Rousseau lecta" in : *Delectus seminum et sporarum quae Hortus Botanicus Montis-Regii pro mutua commutatione offert* (Jardin Botanique de Montréal), No 12, 1947-1948, pp. 13. — Ba (George) 61. — R : Jard. Bot. (R.)

ROUSSEAU 51

ROUSSEAU, Jacques. — "Semina in Ungava centrali, in montibus Otish a Jacques Rousseau lecta" in : *Delectus Seminum et Sporarum quae Hortus Botanicus Montis-Regii pro mutua commutatione offert*, (Jardin Botanique de Montréal), No 14, 1949-1950, pp. 13. — Ba (Koksoak) 61 ; Be (Rupert) 61 ; Bf (Saguenay) 61. — R : Jard. Bot. (R.)

ROUSSEAU 52

ROUSSEAU, Jacques. — "Semina in Ungava septentrionali a Jacques Rousseau lecta — *Salix Uva-ursi*, *Oxytropis podocarpa*, *Salix reticulata* var. *semicalva*" in : *Delectus seminum et sporarum*, (Jardin Botanique de Montréal), No 13, 1948-1949, pp. 12 et 15. Photographies. — Ba (Payne) 61 ; Be (Kogaluk) 61. — R. Jard. Bot. (R.)

ROUSSEAU 53

ROUSSEAU, Jacques. — "The Botanical Survey of Lake Mistassini". Résumé in : *Amer. Jour. of Botany*, Vol. 33, déc. 1946, pp. 843. — Be (Rupert) 61. — R : Jard. Bot. (R.)

ROUSSEAU 54

ROUSSEAU, Jacques. — "The Ungava Flora and its Bearing on the Nunatak Problem". Résumé in : *Amer. Jour. of Botany*, Vol. 34, déc. 1947, pp. 608. — A 43-61. — R : Jard. Bot. (R.)

ROUSSEAU 55

ROUSSEAU, Jacques. — "The Vegetation and Life Zones of George River, Eastern Ungava and the Welfare of the Natives (a preliminary note)" in : *Arctic*, Vol. 1, no 2, 1948, pp. 93-96. — Ba (George) 61-63-72. — R : Arct. Inst.

ROUSSEAU 56

ROUSSEAU, Jacques. — "Un avant-poste hémiairectique dans le nord-est de la péninsule Québec-Labrador". Résumé in : *Acfas, Programme du dix-neuvième congrès*, 1951, pp. 20. — Ba 61. — R : Jard. Bot. (R.)

ROUSSEAU 57

ROUSSEAU, Jacques. — "Une espèce nouvelle d'*Agoseris* de l'Ungava central". Résumé in : *Trans. Soc. Royale Can.*, Série 3, Vol. 45, 1951, Programme pp. 60. — Be (Eastmain) 61 ; Bf (Saguenay) 61. — R : Jard. Bot. (R.)

ROUSSEAU 58

ROUSSEAU, Jacques. — "Une nouvelle espèce mistassinienne d'*Astragalus*". Résumé in : *Trans. Soc. Royale Can.*, Série 3, Vol. 38, 1944, partie D, pp. 164. — Be (Rupert) 61. — R : Jard. Bot. (R.)

ROUSSEAU 59

ROUSSEAU, Jacques. — "Voyage de Joliet à la baie d'Hudson" in : *Life and Voyages of Louis Joliet (1645-1700)*, par Jean Delanglez, s.j., Institute of Jesuit History Publications, Chicago 1948,

pp. 252-257. — Be (Rupert) 21 ; Bf (Saguenay) 21. — R : Jard. Bot. (R.)

ROUSSEAU 60

ROUSSEAU, Jacques & CUERRIER, Jean-Paul. — "Notes sur le folklore zoologique des Mistassini et particulièrement sur la pêche". Résumé in : *Annales de l'Acfas*, Vol. 13, 1947, pp. 117-118. Be (Rupert) 66-72. — R : Jard. Bot. (R.)

ROUSSEAU & CUERRIER 1

ROUSSEAU, Jacques & RAYMOND, Marcel. — "Le *Gentiana tenella* Rottb, dans le Québec arctique" in : *Naturaliste Can.*, Vol. LXXIX (Vol. XXIII de la 3e série), no 2, fév. 1952, pp. 76-80. Reproduit in : *Mémoires du Jardin Botanique de Montréal*, no 25. 1 fig.

ROUSSEAU & RAYMOND 1

ROUSSEAU, Jacques & RAYMOND, Marcel. — "Les formes naines du *Picea mariana* et de quelques autres conifères". Résumé in : *Acfas*, R : Jard. Bot. (R.) *Programme du dix-neuvième congrès*, 1951, pp. 18. — A 61.

ROUSSEAU & RAYMOND 2

ROUSSEAU, Jacques & RAYMOND, Marcel. — "Quelques entités nouvelles du nord du Québec" in : *Naturaliste Can.*, Vol. LXXIX (Vol. XXIII de la 3e série), No 2, fév. 1952, pp. 81-84. Reproduit in : *Mémoires du Jardin Botanique de Montréal*, no 26. 2 fig. — A 61. — R : Bibl. Jard. Bot.

ROUSSEAU & RAYMOND 3

ROUSSEAU, Jacques & RAYMOND, Marcel. — "Un Agoséris nouveau pour l'est de l'Amérique du Nord" in : *Naturaliste Can.*, Vol. LXXVIII, Nos 11-12, nov.-déc. 1951, pp. 353-360. Tiré à part, sans changement de pagination, comme *Mémoires du Jardin Botanique de Montréal* no 24. — Be 61 ; Bf 61. — R : Arct. Inst.

ROUSSEAU & RAYMOND 4

ROUSSEAU, Jacques & ROULEAU, Ernest. — "La flore du lac Mistassini" in : *Annales de l'Acfas*, Vol. 12 (1946), pp. 75. — Be (Rupert) 61. — R : Bibl. U. de M. (I. de G.)

ROUSSEAU & ROULEAU 1

ROUSSEAU, Jacques & ROULEAU, Ernest. — "La phytogéographie de la région du lac Mistassini". Résumé in : *Trans. Soc. Royale Can.*, Série 3, Vol. 41, 1947, partie D, pp. 204. — Be (Rupert) 61. — R : Jard. Bot. (R.)

ROUSSEAU & ROULEAU 2

ROUSSEAU, Jacques & ROULEAU, Ernest. — "Le trajet d'André Michaux au lac Mistassini". Résumé in : *Annales de l'Acfas*, Vol. 13,

1947, pp. 118. — Be (Rupert) 21 ; Bf (Saguenay) 21. — R : Jard. Bot. (R.)

ROUSSEAU & ROULEAU 3

ROUSSEAU, Jacques & ROULEAU, Ernest. — "L'exploration batanique du lac Mistassini" in : *Trans. Soc. Royale Can.*, Vol. 39, 1945, partie C, pp. 155. — Be (Rupert) 61. — R : Jard. Bot. (R.)

ROUSSEAU & ROULEAU 4

ROUSSEAU, Jacques & ROULEAU, Ernest. — "Notes sur la flore vasculaire du lac Mistassini". Résumé in : *Annales de l'Acfas*, Vol. 13, 1947, pp. 83-84. — Be (Rupert) 61. — R : Jard. Bot. (R.)

ROUSSEAU & ROULEAU 5

ROUSSEAU, Jacques & ROY, Antoine. — "La mission politique du Père Al-banel à la baie d'Hudson" in : *Bull. Recherches historiques*, Vol. 56, mai-juin 1950, pp. 67-77. — Be (Rupert) 24 ; Bf (Saguenay) 24 ; Ce 24. — R : Jard. Bot. (R.)

ROUSSEAU & ROY 1

ROUSSEAU, Jacques. — Voir Anonyme 2d, Ayotte 1, Ayotte 2, Ayotte 3, Legendre & Rousseau 1, Lemay 1, Lemay 2, Marie-Victorin 1, Ritchie 1, Rousseau & Rousseau 1, Rousseau & Rousseau 2, Rousseau & Rousseau 3, Rousseau & Rousseau 4.

ROUSSEAU, L.-Z. — "La forêt québécoise" in : *Actualité Economique*, Vol. XIX, no 3, (juin-juil.) 1943, pp. 201-239. — A 61. — R : Bibl. U. de M.

ROUSSEAU 1a

ROUSSEAU, Madeleine A. — "La crainte de l'Iroquois au lac Mistassini". Résumé in : *Annales de l'Acfas*, Vol. 13, 1947, pp. 119-120. — Be (Rupert) 24-72. — R : Jard. Bot. (R.)

ROUSSEAU 1b

ROUSSEAU, Madeleine & ROUSSEAU, Jacques. — "La cérémonie de la tente agitée chez les Mistassini" in : *Actes du XXVIIIe Congrès International des Américanistes*, Paris 1947, pp. 307-315. 2 fig. — Be (Rupert) 72. — R : Arct. Inst.

ROUSSEAU & ROUSSEAU 1

ROUSSEAU, Madeleine & ROUSSEAU, Jacques. — "La crainte des Iroquois che les Mistassini" in : *Revue Histoire Amér. française*, juin 1948, pp. 13-26. — Be (Rupert) 72-24. — R : Arct. Inst.

ROUSSEAU & ROUSSEAU 2

ROUSSEAU, Madeleine & ROUSSEAU, Jacques. — "Le dualisme religieux des peuplades de la forêt boréale" in : *Acculturation in the Americas*, Selected Papers of the XXIXth Congress of Americanists, pp. 118-126. The University of Chicago Press, Chicago 1952. 2 fig. — A 72. — R : Coll. J. R.

ROUSSEAU & ROUSSEAU 3

ROUSSEAU, Madeleine & ROUSSEAU, Jacques. — "Le wabano chez les Indiens chasseurs de la forêt boréale". Rusému in : *Annales de l'Acfas*, Vol. 13, 1947, pp. 119. — A 72. — R : Jard. Bot. (R.)

ROUSSEAU & ROUSSEAU 4

ROWLAND, John T. — "Mystery at Erik Cove" in : *The Beaver*, Outfit 281, déc. 1951, pp. 3-7. 3 fig. — Cb 22. — R : Arct. Inst.

ROWLAND 1

ROY, Antoine. — Voir Rousseau & Roy 1.

ROY, J.-Edmond. — "De la souveraineté du Canada sur la baie d'Hudson" in : *Bull. Soc. Géog. Québec*, Janv. 1908, pp. 40-49. — A 24. — R : Bibl. U. de M.

ROY 1

ROY, J.-Edmond. — *Jean Bourdon et la baie d'Hudson*, Bulletin des Recherches Historiques, Lévis 1896. 19 pp. — Ca 21. — R : Bibl. U. de M.

ROY 2

ROY, J.-M. — "Rapport sur des opérations d'arpentage exécutées dans la région de Chibougamau" in : *Rapports du ministre des Terres et Forêts de la province de Québec pour les douze mois expirés le 30 juin 1932*, Appendice No 22, pp. 149-154. Rédempti Paradis, Québec 1932.

Edit. anglaise : "Survey of Township Lines and River Traverse in Chibougamau" in : *Report of the Minister of Lands and Forests of the Province of Quebec For the Twelve Months ended 30th June 1932*, pp. 122-125, 1933. — Be (Nottaway) 11. — R : Bibl. A. L. (Q.)

ROY 1a

ROY, J.-M. & KING, Shirley. — "Rapport sur le tracé de la ligne frontière entre Ontario et Québec, du poteau milliaire 208 jusqu'à la baie James" in : *Rapport du ministre des Terres et Forêts de la province de Québec pour les douze mois expirés le 30 juin 1932*, Appendice No 22, pp. 125-137. Rédempti Paradis, Québec 1932.

Edit. anglaise : "Boundary Line-Quebec-Ontario" in : *Report of the Minister of Lands and Forests of the Province of Quebec for the Twelve Months ended 30th June 1932*, pp. 103-112, 1933. — Be (Harricana) 11-12. — R : Bibl. A. L. (Q.)

ROY & KING 1

ROY, J.-M. — Voir Côté 1, Côté 2, Côté 3, Côté 4.

ROY, P.-G. — "A la mer du Nord par le Saguenay en 1661" in : *Bull. Soc. Géogr. Québec*, Vol. II, No 3, (mai-juin 1917), pp. 163-165. — Be (Rupert) 21 ; Bf (Saguenay) 21 ; Ce 21. — R : Bibl. U. de M.

ROY 1b

ROY, Pierre-Georges. — *Inventaire de pièces sur la côte de Labrador conservées aux archives de la province de Québec*, Archives de la province de Québec, 2 volumes, Québec 1940 et 1942. 302 et 300 pp. — Bf 24. — R : Bibl. U. de M. (I. de G.)

ROY 2b

RUNDALL, Thomas. — *Narratives of Voyages Towards the North-West in Search of a Passage to Cathay and India 1496 to 1631 with Selections from the Early Records of the Honourable the East India Company and from MSS. in the British Museum*. The Hakluyt Soc., Vol. 5, Londres 1849. 260 pp., 1 carte h. t. — C 21. — R : Redp. Lib.

RUNDALL 1

RUSSELL, Alex. J. — *The Red River Country, Hudson's Bay and North-West Territories Considered in Relations to Canada*. G. E. Desbarats, Ottawa 1869. 202 pp., 1 carte. — A 11. — R : Bibl. U. de M.

RUSSELL 1

S. — "Dans l'extrême nord — la région du Caribou" in : *Bull. Soc. Géog. Québec*, Vol. 5, no 2 (mars-avril 1911), pp. 88-89. — Ba 63 ; Bb 63 ; Bc 63. — R : Bibl. U. de M.

S. 1

SANSON D'ABBEVILLE, Nicholas. — "Extract from "L'Amérique en plusieurs cartes" (Paris 1657, pp. 2-3, verso), Document No 1443, in : *Privy Council, Matter of Boundary...*, Vol. VIII, part XX, section IV, pp. 3771-3772. — A 11-24. — R : Coll. J. R.

SANSON D'ABBEVILLE 1

SARGENT, C. S. — "Portions of the Journal of André Michaux, Botanist, written during his Travels in the United States and Canada, 1785 to 1786. With an Introduction and Explanatory Notes by C. S. Sargent" in : *Proc. of the Amer. Philosophical Soc.*, Vol. XXVI, No 129, janv.-juil. 1889, pp. 1-145. — Be (Rupert) 21-61 ; Bf (Saguenay) 21-61. — R : Geol. Lib. (O.)

SARGENT 1

SAUVALLE, Marc. — Voir Low 8.

SAVARD, F.-X. — "Extrait du rapport sur le lever des rivières Ouasiemaska et Nistocaponano dans le comté de Saguenay" in : *Rapport du Commissaire des Terres de la Couronne de la province de Québec pour les douze mois expirés le 30 juin 1895*, Appendice No 30, pp. 68-70. Charles-François Langlois, Québec 1895. Edit. anglaise : "Extract from the report on the scaling of the Rivers Ouasiemaska and Nistocaponano in the county of Saguenay" in : *Report of the Commissioner of Crown Lands of the Province of Quebec for the Twelve Months Ending 30th June 1895*. — Bf (Wasiemaska) 1. — R : Bibl. A. L. (Q.)

SAVARD 1

(SAVARY, Charles). — *Route de Chibougamau*, Province de Québec, Département des Terres et Forêts, Service des Arpentages, 1929. Charles Savary, cartographe. 2 cartes, 1 notice. — Be (Nottaway) 16-92. — R : Bibl. U. de M. (I. de G.)

SAVARY 1

SAVILE, D. B. O. — "Bird Notes from Great Whale River, Que." in : *Can. Field-Naturalist*, Vol. 64, No 3, mai-juin 1950, pp. 95-99. — Bd (Grande Baleine) 63. — R : Geol. Lib. (O.)

SAVILE 1

SCHENK, A. — "Note sur deux crânes d'Esquimaux du Labrador" in : *Bull. Soc. Neuchâteloise de Géog.*, Vol. XI, pp. 166-175 (1899). — A 71.

SCHENK 1

SCHOOLING, Sir William. — *The Governor and Company of Adventurers of England Trading into Hudson's Bay during Two-Hundred and Fifty Years, 1670-1920*, The Hudson's Bay Company, Londres 1920. 129 pp., 64 fig., 1 carte h. t. — A 24-83-94. — R : Bibl. St-Sulp.

SCHOOLING 1

SCHOTT, G. — "Zur Ozeanographie der Hudsonbai und Hudsonstrasse" in : *Annalen der Hydrogr. und Marit. Met.*, Vol. LX, 1932, No II, pp. 453-455 (Hambourg). — C 53. — R : Geol. Lib. (O.)

SCHOTT 1

SCHUSTER, R. M. — *Tre Hepaticae of the East Coast of Hudson Bay (notes on Nearctic Hepaticae II)*, Canada, Department of Resources and Development, Natural Museum of Canada, Bulletin No 122, Biological Series No 42, 1951. 62 pp., 8 pls. — Ba 61 ; Bb 61 ; Be 61 ; Bd 61 ; Be 61. — R : Arct. Inst.

SCHUSTER 1

SCOFIELD, Edna. — "Migrations and Changes of Culture on the Labrador Peninsula" in : *Geog. Review*, Vol. XXX, No 3, juil. 1940, *Geog. Record*, pp. 487-489. Amer. Geog. Soc., New York. — A 71-72. — R : Arct. Inst.

SCOFIELD 1

SCOTT, D. C. — "D. C. Scott to C. C. Chipman" in : *Letter Book No 432*, 1895, pp. 596. Reproduit in : *Privy Council, Matter of Boundary...*, Vol. VI, Part XVII, Document No 1148, pp. 2961. — A 13-72. — R : Coll. J. R.

SCOTT 1

SEBRELL, W. H. — *Voir Vivian et al.* 1.

SHAW, G. — *Assimica Lake Quebec, Preliminary Map*, Canada, Department of Mines and Resources Mines and Geology Branch, Paper 40-20. Edmond Cloutier, Ottawa. 1940. 1 carte (pas de texte). — Be (Broadback) 16-41 ; Be (Nottaway) 16-41. — R : Bibl. U. de M. (Géol.)

SHAW 1

SHAW, G. — *Eastmain Quebec, Preliminary Map*. Canada, Department of Mines and Resources, Mines and Geology Branch, Paper 42-10. Edmond Cloutier, Ottawa 1942. 1 carte (pas de texte). — Be (Beaver) 16-41 ; Be (Broadback) 16-41 ; Be (Eastmain) 16-41 ; Be (Grande) 16-41 ; Be (Rupert) 16-41 ; Be (Vieux Comptoir) 16-41 ; Ce 16-41. — R : Bibl. U. de M. (Géol.)

SHAW 2

SHAW, G. — *Mishagogish Lake Quebec, Preliminary Map*, Canada, Department of Mines and Resources, Mines and Geology Branch, Paper 42-21. Edmond Cloutier. Ottawa 1940. 1 carte (pas de texte). — Be (Broadback) 16-41 ; Be (Nottaway) 16-41. — R : Bibl. U. de M. (Géol.)

SHAW 3

SHAW, G. — "Moraines of Late Pleistocene Ice-Fronts near James Bay, Quebec" in : *Trans. Royal Soc. Can.*, 3rd Series, Vol. XXXVIII, 1944, section IV, pp. 79-85. 1 carte. — Be 43. — R : Bibl. U. de M.

SHAW 4

SHAW, George. — *Région des lacs Opawica et Lewis, Territoire d'Abitibi, Québec, Rapport Préliminaire*, Canada, Ministère des Mines et des Ressources, Division des Mines et de la Géologie, Brochure no 39-2. J.-O. Patenaude, Ottawa 1939. 7 pp., 2 cartes h.t. Edit. anglaise : *Opawica Lake and Lewis Lake Map-Areas, Abitibi Territory, Quebec, Preliminary Report*, Department of Mines and Resources, Mines and Geology Branch, Paper 39-2. — Be (Nottaway) 41. — R : Bibl. U. de M. (Géol.)

SHAW 5

SHELFORD, Victor E. — Voir Ekblaw 1.

SHORTT, T. M. & PETERS, H. S. — "Some Recent Bird Records from Canada's Eastern Arctic" in : *Can. Journal Research*, Vol. 20, nov. 1942, pp. 338-348. Tiré à part in : *Contributions of the Royal Ontario Museum of Zoology*, No 22, 1942. 1 tableau, 1 carte. — Cb 63 ; Ce 63 ; Cd 63 ; — R : Arct. Inst.

SHORTT & PETERS 1

SIGNAY, Joseph. — "Archbishop of Quebec to Rev. Father Durocher", 25 sept. 1849, in : *Régistres de l'Archevêché de Québec*, Vol. 23, pp. 38-39. Reproduit in : *Privy Council, Matter of Boundary...*, Vol. VI, part XVII, Document No 1189, pp. 3034. — A 84. — R : Coll. J. R.

SIGNAY 1

SIGNAY, Joseph. — "Bishop of Quebec to Father Honorat", 4 oct. 1844, in : *Régistres de l'Archevêché de Québec*, Vol. 21, pp. 102-103. Reproduit in : *Privy Council, Matter of Boundary...*, Vol. VI, part XVII, Document No 1182, pp. 3021-3022. — A 84. — R : Coll. J. R.

SIGNAY 2

SIMARD, T. — “Extrait du rapport du lever de la rivière au Tonnerre” et “Extrait du rapport du lever de la rivière Magpie, comté de Saguenay” in : *Rapport du Commissaire des Terres de la Couronne de la province de Québec pour les douze mois expirés le 30 juin 1892*, Appendice No 37 et 38, pp. 71-73. Charles-François Langlois, Québec 1892.

Edit. anglaise : “Extract from the Report of the Sealing of River au Tonnerre, County of Saguenay” et “Extract from the Report on the Sealing of River Magpie, County of Saguenay” in : *Report of the Commissioner of Crown Lands of the Province of Quebec for the Twelve Months Ending 30th June 1892*. — Bf (Magpie) 1 ; Bf (Tonnerre) 1. — R : Bibl. A. L. (Q.)

SIMARD 1

SIMARD, T. — “Extrait du rapport du lever de la rivière Mingan, comté de Saguenay” in : *Rapport du Commissaire des Terres de la Couronne de la province de Québec pour les douze mois expirés le 30 juin 1893*, Appendice No 39, pp. 74. Charles-François Langlois, Québec 1893.

Edit. anglaise : “Extract from the Report on the Sealing of the River Mingan, County of Saguenay” in : *Report of the Commissioner of Crown Lands of the Province of Quebec for the Twelve Months Ending 30th June 1893*. — Bf (Mingan) 1. — R : Bibl. A. L. (Q.)

SIMARD 2

SIMARD, T. — “Extrait du rapport du lever de la rivière St-Paul ou des Esquimaux, comté de Saguenay” in : *Rapport du Commissaire des Terres de la Couronne de la province de Québec pour les douze mois expirés le 30 juin 1893*, Appendice No 36, pp. 70-71. Charles-François Langlois, Québec 1893.

Edit. anglaise : “Report on the Sealing of the River St. Paul or des Esquimaux, County of Saguenay” in : *Report of the Commissioner of Crown Lands of the Province of Quebec for the Twelve Months Ending 30th June 1893*. — Bf (St-Paul) 1. — R : Bibl. A. L. (Q.)

SIMARD 3

SIMARD, T. — “Extrait du rapport du lever des rivières Goynish et Nabesipi, comté de Saguenay” in : *Rapport du Commissaire des Terres de la Couronne de la province de Québec pour les douze mois expirés le 30 juin 1891*, Appendice No 36, pp. 73. Charles-François Langlois, Québec 1891.

Edit. anglaise : “Extract from the Report on the Sealing of Goynish and Nabesipi Rivers in the County of Saguenay” in : *Report of the Commissioner of Crown Lands of the Province of Quebec for the Twelve Months Ended the 30th June 1891*. — Bf (Goynish) 65 ; Bf (Nabissipi) 65. — R : Bibl. A. L. (Q.)

SIMARD 4

SIMPSON, Sir George. — "Extract from Letter to John Shepherd, Esq. Secretary, Hudson's Bay Company, London, from G. Simpson", 15 nov. 1856, Document No 1587, in : *Privy Council, Matter of Boundary . . .*, Vol. VIII, part XX, section IX, pp. 4153. — A 12-94. — R : Coll. J. R.

SIMPSON 1

SIMPSON, Sir George. — "Extract from Sir George Simpson's Letter to Governor and Committee, from Moose Factory", (16 août 1836), in : *Hudson's Bay Company Office Records*, reproduit in : *Privy Council, Matter of Boundary . . .*, Vol. V, part XIII, Document No 960, pp. 2265. — A 12-24-72-94. — R : Coll. J. R.

SIMPSON 2

SIMPSON, G. — "Extract of Letter from G. Simpson to Donald A. Smith, Esq.", 23 mars 1854, Document No 1586, in : *Privy Council, Matter of Boundary . . .*, Vol. VIII, part XX, section IX, pp. 4152. — A 82-94. — R : Coll. J. R.

SIMPSON 3

SIMPSON, Sir George. — "Extract of Letter from Sir George Simpson to Donald A. Smith" (23 mars 1854) in : *Hudson's Bay Company's Head Office Records*, Reproduit in : *Privy Council, Matter of Boundary . . .*, Vol. X, part XIII, Document No 967, pp. 2277. — Ba 82-94. — R : Coll. J. R.

SIMPSON 4

SIMPSON, Sir George. — "Further Extracts from Evidence of Sir George Simpson before same Committee", 26 fév. 1857, ordered to be printed 17th Aug. 1857. Document No 970 in : *Privy Council, Matter of Boundary . . .*, Vol. V, part XIII, pp. 2282-2289. 1 tableau. — A 72. — R : Coll. J. R.

SIMPSON 5

SIMPSON, Sir George. — "Governor Simpson to Head Office, Hudson's Bay Company", 16 août 1836, in : *Records, Hudson's Bay Company*. Reproduit in : *Privy Council, Matter of Boundary . . .*, Vol. VI, part XVII, Document No 1113, pp. 2791-2792. — A 82-94. — R : Coll. J. R.

SIMPSON 6

SIMPSON, Sir George. — "Letter from Sir George Simpson to John Shepherd, Secretary, Hudson's Bay Co." (15 nov. 1856), in : *Hudson's Bay Company's Head Office Records*. Reproduit in : *Privy Council, Matter of Boundary . . .*, Vol. V, part XIII, Document No 968, pp. 2278. — A 12-94. — R : Coll. J. R.

SIMPSON 7

SIMPSON, Sir George. — "Sir George Simpson to the Earl of Elgin and Kincardine", (16 nov. 1848), in : *Hudson's Bay Company's Head Office Records*. Reproduit in : *Privy Council, Matter*

of *Boundary...*, Vol. V, part XIII, Document No 961-962-963 et 964, pp. 2266-2274. — A 72-94. — R : Coll. J. R.

SIMPSON 8

SKINNER, Alanson. — "Notes on the Eastern Cree and Northern Saulteaux" in : *Anthropological Papers of the Amer. Museum of Natural History*, Vol. IX, Part I, New York 1911. 177 pp., 56 fig., 2 pls. — Ce 72. — R : Coll. J. R.

SKINNER 1

SMITH, Clifford Goulding. — "Glimpses of Hudson Strait" in : *Discovery*, Londres, Vol. XVII, no 201, sept. 1936, pp. 270-275. 7 fig. — Cb 11. — R : Geol. Lib. (O.)

SMITH 1

SMITH, F. C. Goulding. — "The Canadian Hydrographical Survey of the Hudson Bay Route" in : *Geog. Jour.*, Londres, Vol. LXXXVII, No 2, fév. 1936, pp. 127-140. 6 fig., 1 carte. — Cb 53. — R : Geogr. Br. (O.)

SMITH 2

SMITH, William. — "The Labrador Boundary Case." in : *Queen's Quarterly*, Kingston, Vol. 36, no 2, printemps 1929, pp. 267-281. — A 12. R : Bibl. St-Sulp.

SMITH 1a

SOPER, J. Dewey. — "Bird Life in the Eastern Arctic" in : *The Beaver*, Outfit 270, No 1, juin 1939, pp. 28-35. 12 fig. — A 63. — R : Geogr. Br. (O.)

SOPER 1

SOPER, P. J. — "Amateur Doctor" in : *The Beaver*, Outfit 273, sept. 1942, pp. 46-47. 3 fig. — Ba (Koksoak) 72-73. — R : Geogr. Br. (O.)

SOPER 1a

SPECK, Frank G. — "An Incident in Montagnais Winter Life" in : *Natural History*, Amer. Museum of Natural History, New York, Vol. XXVI, No 1, janv.-fév. 1926, pp. 61-67. 5 fig. — A 72. — R : Redp. Lib.

SPECK 1

SPECK, Frank G. — "Central Eskimo and Indian Dot Ornamentation" in : *Indian Note*, Museum of the American Indian, Heye Foundation, Vol. 2, No 3, juil. 1925, pp. 151-172. 15 fig. — A 71-72. — R : Geol. Lib. (O.)

SPECK 2

SPECK, Frank G. — "Culture Problems in Northeastern North America" in : *Proc. Amer. Philosophical Soc.*, Philadelphie, Vol. LXV, No 4, avril 1926, pp. 272-311. — A 71-72. — R : Redp. Lib.

SPECK 3

SPECK, Frank G. — "Dogs of the Labrador Indians" in : *Natural History*, Vol. XXV, No 1, janv.-fév. 1925, pp. 58-64. Amer. Museum

of Natural History, New York, 7 fig. — A 64-72. — R : Redp. Lib.

SPECK 4

SPECK, Frank G. — "Eskimo Carved Ivories from Northern Labrador" in : *Indian Notes*, Museum of the Amer. Indian, Heye Foundation, Vol. 4, No 4, oct. 1927, pp. 309-314. 3 fig. — A 71. — R : Geol. Lib. (O.)

SPECK 5

SPECK, Frank G. — "Ethical Attributes of the Labrador Indians" in : *Amer. Anthropologist*, Vol. 35, No 4, oct.-déc. 1933, pp. 559-594. — A 72. — R : Redp. Lib.

SPECK 6

SPECK, Frank G. — "Family Hunting Territories of the Lake St. John Montagnais and Neighboring Bands" in : *Anthropos*, Vienne, Vol. 22, 1927, pp. 387-403. 2 diag., 2 tableaux, 1 carte. — Be (Nottaway) 72 ; Be (Rupert) 72 ; Bf (Saguenay) 72. — R : Geol. Lib. (O.)

SPECK 7

SPECK, Frank G. — "Inland Eskimo Bands of Labrador" in : *Essays in Anthropology in Honor of Alfred Louis Kroeber*, pp. 313-330. University of California Press, 1936. — A 71. — R : Coll. J. R.

SPECK 8

SPECK, Frank G. — "In Montagnais Country" in : *American Indian Life*, pp. 87-97. Edited by Elsie Clews Parsons ; B. W. Huebsch Inc., New York 1922. Coir carte pp. 378. — A 72. — R : Geol. Lib. (O.)

SPECK 9

SPECK, Frank G. — "Kinship Terms and the Family Among the Northeastern Algonquian" in : *Amer. Anthropologist*, Menasha, Vol. 20, No 2, avril-juin 1918, pp. 143-161. 1 tableau. — A 72. — R : Geol. Lib. (O.)

SPECK 10

SPECK, Frank G. — "Mammoth or "Stiff-Legged Bear" in : *Amer. Anthropologist*, Vol. 37, No 1, janv.-mars 1935, pp. 159-163. — A 72-63. — R : Redp. Lib.

SPECK 11

SPECK, Frank G. — "Medicine Practice of the Northeastern Algonkian" in : *Proc. of the Nineteenth International Congress of Americanists*, pp. 303-321. Washington 1915. — A 72. — R : Geol. Lib. (O.)

SPECK 12

SPECK, Frank G. — "Mistassini Hunting Territories in the Labrador Peninsula" in : *Amer. Anthropologist*, Vol. 25, No 4, oct.-déc.

1923, pp. 452-471. 15 fig. 1 tableau, 1 carte h. t. — Be (Rupert) 72. — R : Redp. Lib.

SPECK 13

SPECK, Frank G. — "Mistassini Notes" in : *Indian Notes*, Museum of the Amer. Indian, Heye Foundation, Vol. 7, No 4, oct. 1930, pp. 410-457. 28 fig. — Be (Rupert) 72. — R : Geol. Lib. (O.)

SPECK 14

SPECK, Frank G. — "Montagnais and Naskapi Tales from the Labrador Peninsula" in : *Jour. of Amer. Folk-Lore*, Vol. 38, No 147, janv.-mars 1925, pp. 1-32. — A 72. — R : Geol. Lib. (O.)

SPECK 15

SPECK, Frank G. — "Montagnais Art in Birchbark, a Circumpolar Trait" in : *Indian Notes and Monographs*, Vol. XI, No 2, Museum of the American Indian, Heye Foundation, New York 1937. 157 pp., 5 fig., 24 pls. — A 72. — R : Geol. Lib. (O.)

SPECK 16

SPECK, Frank G. — "Montagnais-Naskapi Bands and Early Eskimo Distribution in the Labrador Peninsula" in : *Amer. Anthropologist*, Vol. 33, No 4, oct.-déc. 1931, pp. 557-600. 2 cartes. — A 71-72. — R : Redp. Lib.

SPECK 17

SPECK, Frank G. — *Naskapi, the Savage Hunters of the Labrador Peninsula*. University of Oklahoma Press, Norman 1935. 248 pp., 19 pls, 25 fig., 1 carte. — A 71. — R : Redp. Lib.

SPECK 18

SPECK, Frank G. — "Reptile Lore of American Indians" in : *Journal of Amer. Folk-Lore*. Lancaster, Vol. 36. no 141, juil.-sept. 1923, pp. 273-280. — A 72. — R : Geol. Lib. (O.)

SPECK 19

SPECK, Frank G. — "Spiritual Beliefs Among Labrador Indians" in : *Proc. of the 21st International Congress of Americanists*, Vol. 1, pp. 266-275. La Haye, 1924. 5 fig., 2 pls. — A 72. — R : Geol. Lib. (O.)

SPECK 20

SPECK, Frank G. — *Thème décoratif de la Double Courbe dans l'Art des Algonquins du Nord-Est*, Canada, Ministère des Mines, Commission Géologique, Mémoire 42, No 1 de la Série Anthropologique. Government Printing Bureau, Ottawa 1914. 21 pp., 18 pls, 24 fig., 1 carte.

Edit. anglaise : *The Double Curve Motive in Northeastern Algonkian Art*, Department of Mines, Geological Survey 1914. 17 pp. — A 72. — R : Bibl. U. de M.

SPECK 21

SPECK, Frank G. & ELSELEY, Loren C. — "Montagnais-Naskapi Bands and Family Hunting Districts of the Central and Southeastern Labrador Peninsula" in : *Proc. Amer. Philosophical Soc.*, Philadelphia, Vol. 85, 1942, pp. 215-242. 2 fig., 1 diag., 1 carte. — Bf 72. — R : Redp. Lib.

SPECK & ELSELEY 1

SPECK, Frank G. & HEYE, George G. — *Hunting Charms of the Montagnais and the Mistassini*. Indian Notes and Monographs, Museum of the American Indian, Heye Foundation, Miscellaneous Series No 13, 1921, 19 pp., 5 pls. — A 72. — R : Redp Lib.

SPECK & HEYE 1

SPOONER, G. F. — "Northern Quebec Expedition 1948" in : *British Schools Exploring Soc., Annual Report*, 1948, pp. 19-30. 9 fig. Pour tous les aspects de l'expédition voir pp. 19-58 : Atkinson 1, Bartlett 1, Evans 1, Francis 1, Gemmell 1, Handscomb 1. Bf (Saguenay) 23. — R : Geogr. Br. (O.)

SPOONER 1

SPROULE, J. C. — *East Half Waswanipi Map-Area Quebec, Preliminary Map*, Canada, Department of Mines and Resources, Mines and Geology Branch, Bureau of Geology and Topography, Paper 37-5. Ottawa 1937. 18 pp., 1 carte h. t. — Be (Nottaway) 41. — R : Bibl. U. de M. (Geol.)

SPROULE 1

STAINER, John. — "A Canoe Journey in Canadian Labrador" in : *Geog. Journal*, Vol. XLII, no 2, août 1938, pp. 153-158. Royal Geog. Soc., Londres. 1 carte, 6 fig. — Bf (Petite Mécatina) 22. — R : Arct. Inst.

STAINER 1

STAINER, John. — "The St. Lawrence-Hamilton Watershed" in : *Can. Geog. Jour.*, Vol. XXIX, No 5, nov. 1944, pp. 246-251. 14 fig., 1 carte. — Bf (Petite Mécatina) 23. — R : Bibl. U. de M.

STAINER 2

STAMY, William Duncan. — Voir Stewart 1a.

STANLEY, George M. — "Raised Beaches on East Coast of James and Hudson Bays". Résumé d'une communication in : *Bull. Geol. Soc. Amer.*, Vol. 50, no 12, part 2 (déc. 1939), pp. 1936-1937. — Ce 43 ; Cd 43 ; Ce 43. — R : Bibl. U. de M. (Geol.)

STANLEY 1

STEERE, William Campbell. — Voir Dutilly & Steere 1, Kucyniak 4, Wynne & Steere 1.

STEIN, Robert. — "Bernhard Hantzsch's Notes on Northeastern Labrador" in : *Bull. Amer. Geog. Soc.*, Vol. XLI, No 4, 1909, pp. 566-575. Commentaires en anglais de : Beitrage zur Kenntniss

des Nordöstlichen Labradors, par Bernhard Hantzsch. — Ca 22. — R : Geol. Lib. (O.)

STEIN 1

STEPHEN, C. N. — "Koksoak River Brigade" in : *The Beaver*, Outfit 272, juin 1941, pp. 36-43. 12 fig., 1 carte. — Ba (Koksoak) 92. — R : Geogr. Br. (O.)

STEPHEN 1

STEVENSON, A. — "The 1950 Eastern Arctic Patrol" in : *Arctic*, Vol. 4, No 1, mai 1951, pp. 70-71. — Ba 13. — R : Arct. Inst.

STEVENSON 1

STEVENSON, Alex. — "The 1950 Eastern Arctic Patrol" in : *Arctic Circular*, Vol. III, no 6, déc. 1950, pp. 70-72. — Ca 13-92. — R : Arct. Inst.

STEVENSON 2

STEVENSON, Alex. — "The 1951 Eastern Arctic Patrol" in : *Arctic Circular*, Vol. V, no 2, fév. 1952, pp. 19-21. — Ca 92-13. — R : Arct. Inst.

STEVENSON 3

STEWART, Rev. S. M. — "With the Eskimo of Ungava" in : *The Beaver*, Outfit 260, No 2, sept. 1929, pp. 253-254. 2 fig. — A 71. — R : Geogr. Br. (O.)

STEWART 1

STEWART, T. Dale. — "Anthropometric Observations on the Eskimos and Indians of Labrador" in : *Field Museum of Natural History, Anthropological Series*, Vol. 31, No 1, 30 déc. 1939, 163 pp., 15 pls, 1 diag., 1 carte. Material and data collected by William Duncan Stamy. — A 71-72. — R : Redp. Lib.

STEWART 1a

STIRLING, Matthew W. — "Nomads of the Far North" in : *Nat. Geog. Mag.*, Vol. XCVI, No 4, oct. 1949, pp. 471-504. 13 fig., 16 pls. — A 71-72. — R : Bibl. U. de M.

STIRLING 1

STRATHCONA AND MOUNT-ROYAL, Donald Smith, Lord. — Voir Willson 1.

STRONG, William Duncan. — "Cross-cousin Marriage and the Culture of the Northeastern Algonkian" in : *Amer. Anthropologist*, Menasha, N.S., Vol. 31, No 2, avril-juin 1929, pp. 277-288. — A 72. — R : Geol. Lib. (O.)

STRONG 1

STRONG, W. D. — "North American Indian Traditions Suggesting a Knowledge of the Mammoth" in : *Amer. Anthropologist*, Vol. 36, No 1, janv.-mars 1934, pp. 81-88. — A 63-72. — R : Redp. Lib.

STRONG 2

- STRONG, William Duncan. — "Notes on Mammals of the Labrador Interior" in : *Jour. of Mammalogy*, Vol. II, No 1, fév. 1930, pp. 1-10. — B 63. — R : Redp. Lib.

STRONG 3

- SULLIVAN, Arthur W. — "Rapport du lever du plan du lac Bourbeau, dans la région de Chibougamau" in : *Rapport du ministre des Terres et Forêts de la province de Québec pour les douze mois expirés le 30 juin 1911*, Appendice No 32, pp. 110-111. Louis-V. Filteau, Québec 1912.

Edit. anglaise : "Report on the Sealing of Lake Bourbeau in the Chibougamau Region" in : *Report of the Minister of Lands and Forests of the Province of Quebec for the Twelve Months Ending 30th June 1911*, pp. 103-104. — Be (Nottaway) 11. — R : Bibl. A. L. (Q.)

SULLIVAN 1

- SULLIVAN, J. H. — "Rapport concernant la délimitation des cantons Mc-Kenzie, Roy, Obalski et Lemoine, autour du lac Chibougamau, dans le territoire d'Abitibi" in : *Rapport du ministre des Terres et Forêts de la province de Québec pour les douze mois expirés le 30 juin 1907*, Appendice No 48, pp. 188-204. Charles Pageau, Québec 1908.

Edit. anglaise : "Report on the Boundaries of the Townships of McKenzie, Roy, Obalski and Le Moine, around Lake Chibougamau in the District of Abitibi" in : *Report of the Minister of Lands and Forests of the Province of Quebec for the Twelve Months Ending 30th June 1907*, pp. 190-206. — Be (Nottaway) 11-13-22. — R : Bibl. A. L. (Q.)

SULLIVAN 1a

- SULLIVAN, J. H. & PATTEN, T. J. — "Rapport de l'arpentage de la ligne frontière interprovinciale entre Ontario et Québec" in : *Rapport du ministre des Terres et Forêts de la province de Québec pour les douze mois expirés le 30 juin 1907*, Appendice No 37, pp. 128-133. Charles Pageau, Québec 1908.

Edit. anglaise : "Report on Survey of Interprovincial Boundary Line between Ontario and Quebec" in : *Report of the Minister of Lands and Forests of the Province of Quebec for the Twelve Months Ending 30th June 1907*, pp. 130-135. — Be 12. — R : Bibl. A. L. (Q.)

SULLIVAN & PATTEN 1

- SUNDEEN, S. W. — *United Dominion Mining Company Limited, Pékan River Basin*. Rapport dactylographié de 5 pp. 2 sept. 1948. — Bf (Manicouagan) 42. — R : Bibl. Mines (Q.)

SUNDEEN 1

- SUNDEEN, S. W. & BOYUM, B. H. — *Memo on United Dominion Mining Company Exploration, Quebec*. Manuscrit dactylographié de

12 pp., Ishpeming, Michigan, 16 sept. 1949. — Bf (Manicouagan) 42. — R : Bibl. Mines (Q.)

SUNDEEN & BOYUM 1

SWAFFIELD, Wm. E. — "Affidavit of W. E. Swaffield" (16 fév. 1926), Document No 88, in : *Privy Council, Matter of Boundary...*, Vol. II, part IV, section IV, pp. 384-385. — A 12-72-94. — R : Coll. J. R.

SWAFFIELD 1

SWANTON, John R. — *The Indian Tribes of North America*, Smithsonian Institution, Bureau of American Ethnology, Bull. 145. United States, Government Printing Office, Washington 1952. 726 pp., 1 carte, 4 cartes h. t. Voir pp. 554-569 et 581-583 ; carte pp. 106. — A 71-72. — R : Coll. J. R.

SWANTON 1

SYME, Andrew M. — *Glacial Features in the Vicinity of Knob Lake, Labrador*. Thèse de M. ès Sc., McGill University, Faculty of Graduate Studies, avril 1951. 27 pp., 11 fig., 2 diag., 3 cartes, 3 cartes h. t. — Ba (Fosse) 43. — R : McG. Un. (Geol.)

SYME 1

TANNER, V. — Voir Hitchcock 2.

TANTON, T. L. — "Bassin de l'Harricanaw au nord du Grand Trunk Pacific Railway, P. Q." in : *Rapport Sommaire de la Commission Géologique du Ministère des Mines* ; I : 1914, pp. 105-108 ; II : 1915, pp. 158-161. Canada, Ministère des Mines, Commission Géologique. J. de L. Taché, Ottawa 1915 et 1916. 1 carte.

Edit. anglaise : "Harricanaw Basin North of the Grand Trunk Pacific Railway, Quebec" in : *Summary Report*, Department of Mines, Geological Survey, I : 1914, pp. 96-98 ; II : 1915, pp. 168-170. — Be (Harricana) 11. — R : Bibl. U. de M. (Geol.)

TANTON 1

TANTON, T. L. — *Le bassin des Rivières Harricanaw et Turgeon dans le nord du Québec*, Canada, Ministère des Mines, Commission Géologique, Mémoire 109. Thomas Mulvey, Ottawa 1920. 93 pp., 9 pls, 1 carte h. t.

Edit. anglaise : *The Harricanaw-Turgeon Basin, Northern Quebec*, Department Mines, Geological Survey, 1919. 84 pp. — Be (Harricana) 41. — R : Bibl. U. de M. (Geol.)

TANTON 2

TANTON, T. L. — "Observations on Concentrations of Manganese Ore Minerals in Ungava and Kronjhar" in : *Trans. Royal Soc. Can.*, 3rd Series, Vol. XLIII, 1949, section IV, pp. 113-117. 2 fig. — Ba (Fosse) 42. — R : Bibl. U. de M.

TANTON 3

TAYLOR, E. G. R. — "Hudson's Strait and the Oblique Meridian" in : *Imago Mundi*, Londres, Vol. III, 1939, pp. 48-52. 8 diag. — Ca 16 ; Cb 16. — R : Redp. Lib.

TAYLOR 1

THEVENET, R. — "Voluntary Statement of Raoul Thevenet, of Northwest River, Lake Melville", 21 juil. 1921, Document No 1424, in : *Privy Council, Matter of Boundary...*, Vol. VIII, part XX, section II, pp. 3739-3742. — Bf 64-72. — R : Coll. J. R.

THEVENET 1

THIVIERGE, Louis. — "Randonnée et découvertes dans le Nord" in : *Le Soleil*, Québec, 9 oct. 1948, pp. 1 et 23. 1 fig. — Ba (Payne) 23 ; Bc (Kogaluk) 23. — R : Coll. J. R.

THIVIERGE 1

THOMPSON, Bram. — "The Labrador Coast" in : *Can. Law Times*, Toronto, Vol. XLI, 1921, pp. 724-732. — A 12. — R : McG. Un. (Droit)

THOMPSON 1

THOMSON, Andrew. — "The Growth of Meteorological Knowledge of the Canadian Arctic" in : *Arctic*, Vol. I, No 1, pp. 34-43. 3 fig., 1 tableau, 2 cartes. — A 32. — R : Arct. Inst.

THOMSON 1a

TIPHANE, Marcel. — *Rapport préliminaire sur la région de Chaste, comté d'Abitibi-Est*, Province de Québec, Ministère des Mines, Service de la Carte Géologique, R. P. No 219. Québec 1948. 11 pp., 1 carte h. t.

Edit. anglaise : *Preliminary Report on the Chaste Map-Area, Abitibi-East County*, Department of Mines, Geological Surveys Branch, 10 pp. — Be (Harricana) 41 ; Be (Nottaway) 41. — R : Bibl. U. de M. (Geol.)

TIPHANE 1

TIPHANE, Marcel. — *Rapport préliminaire sur la région de Mazarin, comté d'Abitibi-Est*, Province de Québec, Ministère des Mines, Service de la Carte Géologique, R. P. No 236. Québec 1949. 6 pp., 1 carte h. t.

Edit. anglaise : *Preliminary Report on the Mazarin Area, Abitibi-East County*, Department of Mines, Geological Surveys Branch. — Be (Harricana) 41. — R : Bibl. U. de M. (Geol.)

TIPHANE 2

TIRION, Isaak. — "'t Land van Labrador" in : *Hebendaagsche Historie of Tegenwoorbige Staat van Amerika*, pp. 557-558. Amsterdam, 1769. Reproduit avec trad. anglaise in : *Privy Council, Matter of Boundary...*, Vol. VIII, part XX, section IV, Document No 1442, pp. 3785-3786. — A 11. — R : Coll. J. R.

TIRION 1

TISDALL, F. — "The Last Trip of CF-BMI" in : *The Beaver*, Outfit 272, déc. 1941, pp. 36-41. 15 fig., 3 cartes. — A 93. — R : Arct. Inst.

TISDALL 1

TISDALL, Frederik F. et ROBERTSON, Elizabeth Chant. — "Voyage of the Medicine Men" in : *The Beaver*, Outfit 279, déc. 1948, pp. 42-46. 4 fig. — Ce 72. — R : Arct. Inst.

TISDALL & ROBERTSON 1

TISDALL, F. — Voir Vivian *et al.* 1

TODD, W. E. Clyde. — *Across Unknown Labrador*. Manuscrit dactylographié (c. 1917). 21 pp. — Ba (Fosse) 22 ; Ba (Koksoak) 22 ; Bf (Marguerite) 22 ; Bf (Moisie) 22. — R : Coll. J. R.

TODD 1

TODD, W. E. Clyde. — "The 1930 Expedition to Hudson Bay" in : *Cardinal*, Vol. III, No 1, janv. 1931, pp. 6-9. — Cd 22 ; Ce 22. — R : Redp. Lib.

TODD 2

TODD, W. E. Clyde. — "Ungava and the Barren Grounds" in : *Carnegie Mag., Pittsburgh*, Vol. XIX, No 6, déc. 1945, pp. 165-170. 5 fig., 1 carte. — Be (Kogaluk) 23 ; Ce 23 ; Cd 23 ; Ce 23. — R : Redp. Lib.

TODD 3

TOLMAN, Carl. — "An Early Pre-Cambrian Sedimentary Series in Northern Quebec" in : *Jour. of Geol.* Vol. XL, 1932, pp. 353-373. 2 cartes, 1 tableau. — Be (Nottaway) 41. — R : Geol. Lib. (O.)

TOLMAN 1

TOLMAN, Carl. — *La région de la mine Normétal, comté d'Abitibi-Ouest*, Province de Québec, Ministère des Mines, Service de la Carte Géologique, Rapport géologique 34. Rédempti Paradis, Québec 1952. 34 pp., 4 pls, 1 carte h. t.

Edit. anglaise : *Normetal Mines Area, Abitibi-West County*, Department of Mines, Mineral Deposits Branch, Geological Report 34. — Be (Harricana) 41. — R : Bibl. U. de M.

TOLMAN 2

TOLMAN, C. — "Obatogamau River Area, Abitibi Territory, Quebec" in : *Summary Report 1929*, Canada, Department of Mines, Geological Survey, partie C, pp. 20-32. F. A. Ackland, Ottawa 1930. 1 carte. — Be (Nottaway) 41. — R : Bibl. U. de M. (Geol.)

TOLMAN 3

TOLMAN, Carl. — "Opemiska Series". Résumé d'une communication in *Bull. Geol. Soc. Amer.*, Vol. 42, no 1, pp. 232. — Be (Nottaway) 41. — R : Bibl. U. de M. (Geol.)

TOLMAN 4

TOLMAN, Carl. — *Rapport préliminaire sur la région de la mine Normétal, comté d'Abitibi*, Province de Québec, Ministère des Mines et des Pêcheries Maritimes, Service des Mines, Division des Gîtes Minéraux, R. P. no 170. Québec 1942. 10 pp., 1 carte h. t.
 Edit. anglaise : *Preliminary Report on Normetal Mine Area, Abitibi County*, Department of Mines and Maritime Fisheries, Bureau of Mines, Division of Mineral Deposits. 9 pp. — Be (Harricana) 41. — R : Bibl. U. de M. (Geol.)

TOLMAN 5

TOLMAN, C. — "Partie méridionale de la feuille d'Opémiska (Québec)" in : *Rapport Sommaire 1930*, Canada, Ministère des Mines, Commission Géologique, partie D, pp. 25-55. F. A. Ackland, Ottawa 1932. 1 carte, 1 carte h. t.
 Edit. anglaise : "Southern Part of Opemiska Map-Area, Quebec" in : *Summary Report 1930*, Department of Mines, Geological Survey, pp. 22-48. 1931. — Be (Nottaway) 41. — R : Bibl. U. de M. (Geol.)

TOLMAN 6

TOLMAN, Carl. — Voir Gill *et al.* 1.

TOWNSEND, Charles W. — "A Short Trip into the Labrador Peninsula by Way of the Natashquan River" in : *Bull. of the Geog. Soc. of Philadelphia*, Vol. II, no 3, juil. 1913, pp. 38-50 (170-182). 8 fig. — Bf (Natashquan) 22. — R : Geol. Lib. (O.)

TOWNSEND 1

TREMBLAY, Alfred. — *Cruise of the Minnie Maud — Arctic Seas and Hudson Bay*, compiled and translated by A. B. Reader. The Arctic Exchange and Publishing Ltd., Québec 1921. 573 pp., 72 fig., 1 carte, 1 carte h. t. — A 1. — R : Arct. Inst.

TREMBLAY 1

TREMBLAY, N. P. — Voir Forgues & Tremblay 1.

TREMBLAY, William. — "Rapport concernant le lever d'une partie des rivières Manouan, à la Carpe, Petit Shipshaw, Bras des Canots, de la Tête du Lac de la Montagne, tributaires de la rivière Péribonka" in : *Rapport du ministre des Terres et Forêts de la province de Québec pour les douze mois expirés le 30 juin 1912*, Appendice No 39, pp. 99-102, Louis-V. Filteau, Québec 1912.

Edit. anglaise : "Report on the Scaling of the Part of the Rivers Manouan, à la Carpe, Little Shipshaw, Bras des Canots, de la Tête du Lac de la Montagne, Tributaries of the Peribonka River" in : *Report of the Minister of Lands and Forests of the Province of Quebec for the Twelve Months Ending 30th June 1911*, pp. 91-94.

N.B. : Rédigé par Georges Leclerc. — Bf (Saguenay) 11. — R : Bibl. A. L. (Q.)

TREMBLAY 1a

TROOP, Stewart. — "Chibougamau, "Land of Promise", " in : *The Chibougamau Miner*, Chicoutimi, Vol. 1, No 1, déc. 1949, pp. 1-8. — Be (Nottaway) 42. — R : Coll. J. R.

TROOP 1

(TRUDEL, Marcel). — *Collection de cartes anciennes et modernes pour servir à l'étude de l'histoire de l'Amérique et du Canada*. Rassemblée par Marcel Trudel ; éditée par l'Institut d'Histoire et de Géographie de l'Université Laval, Québec 1948. 91 cartes. — A 16. — R : Coll. J. R.

TRUDEL 1

TURNER, Lucien M. — "Ethnology of the Ungava District, Hudson Bay Territory" in : *Eleventh Annual Report of the Bureau of Ethnology to the Secretary of the Smithsonian Institution 1889-90*, Government Printing Office, Washington 1894, pp. 159-350. 8 pls, 134 fig. Reproduit en partie in : *Privy Council, Matter of Boundary...*, Vol. V, part XVI, Document No 1052, pp. 2628-2635. — A 7. — R : Arct. Inst.

TURNER 1

TURNER, L. M. — *Fishes of Ungava Bay and Region*. Copie dactylographiée d'un manuscrit de Smithsonian Institution. 52 pp. — Ca 65. — R : Redp. Lib.

TURNER 2

TURNER, Lucien M. — "List of the Birds of Labrador, Including Ungava, Eastmain, Moose, and Gulf Districts of the Hudson Bay Company, Together with the Island of Anticosti" in : *Proc. U. S. Nat. Museum*, Vol. 8, no 15, 1885, pp. 233-240. — A 63. — R : Redp. Lib.

TURNER 3

TURNER, Lucien M. — "On the Indians and Eskimos of the Ungava District, Labrador" in : *Trans. Royal Soc. Can.*, 1887, Vol. V, partie II, pp. 99-119 (section VIII). — A 71-72. — R : Bibl. U. de M.

TURNER 4

TURNER, Lucien M. — "Physical and Zoological Character of the Ungava District, Labrador" in : *Trans. Royal Soc. Can.*, 1887, Vol. V, partie IV, pp. 79-83 (section VIII). — A 3-4-6. — R : Bibl. U. de M.

TURNER 5

TURNER, Lucien M. — "Tableau des observations météorologiques faites à Fot-Chimo, Ungava, pour le service des signaux de l'Armée des Etats-Unis, par Lucien M. Turner, du mois de novembre 1882 au mois d'avril 1884 (les deux mois inclusivement)" Annexe B in : *Documents de la Session, Canada*, Vol. XVIII, no 6, 1885, section no 9, pp. 230. 1 tableau (pas de texte). Edit. anglaise : "Statement of Meteorological Observations

Recorded at Fort Chimo, Ungava, for the Signal Service United States Army, by Lucien M. Turner, from November, 1882, to August, 1884 (both inclusive)" Appendix B in : *Sessional Papers*, pp. 229. — Ca 32. — R : Geol. Lib. (O.)

TURNER 6

TURNER, L. M. — Voir Dall 1, Farlow 2.

TUTTLE, Charles R. — *Our North Land : Being a Full Account of the Canadian North-West and Hudson's Bay Route, together with a Narrative of the Experience of the Hudson's Bay Expedition of 1884 Including a Description of the Climate, Resources, and the Characteristics of the Native Inhabitants between the 50th Parallel and the Arctic Circle.* C. Blackett Robinson, Toronto 1885, 589 pp., 60 fig., 1 carte, 1 carte h. t. — Cb 21-53. — R : Arct. Inst.

TUTTLE 1

TWOMEY, Arthur C. — "Ungava Expedition" in : *The Beaver*, Outfit 270, No 1, juin 1939, pp. 44-49. 7 fig., 1 carte. — Bd (Nastapoka) 22 ; Bd (Richmond) 22 ; Cd 22 ; Ce 22. — R : Geogr. Br. (O.)

TWOMEY 1

TWOMEY, Arthur C. — "Walrus off the Sleepers" in : *The Beaver*, Outfit 269, no 4, mars 1939, pp. 6-10. 12 fig., 1 carte. — Cd 65 ; Ce 65. — R : Geogr. Br. (O.)

TWOMEY 2

TWOMEY, Arthur C. & HERRICK, Nigel. — *Needle to the North, the Story of an Expedition to Ungava and the Belcher Islands.* Herbert Jenkins, Londres (c. 1939). 355 pp., 44 fig., 1 carte. — Bd (Nastakopa) 22 ; Bd (Richmond) 22 ; Cd 22 ; Ce 22. — R : Arct. Inst.

TWOMEY & HERRICK 1

(TYRRELL, J. B.). — *Documents relating to the early history of Hudson Bay*, edited with introduction and notes by J. B. Tyrrell. The Champlain Society, Toronto 1931. 419 pp., 17 fig., 5 cartes. — Ce 24 ; Cd 24 ; Ce 24. — R : Bibl. U. de M. (I. de G.)

TYRRELL 1

TYRRELL, J. B. — Voir Oldmixon 1.

UHLIG, Johannes. — "Untersuchung einiger Cesteine aus den nordostlichsten Labrador" in : *Mitteilungen des Vereins für Erdkunde zu Dresden*, Vol. 8, 1909, pp. 230-236. — Ca 41. — R : Bibl. C.N.R. (O.)

UHLIG 1

VALIQUETTE, J.-H. — "Rapport d'un voyage d'exploration à la Montagne Brillante (Shining Mountain) dans la péninsule du Labrador" in : *Opérations minières dans la Province de Québec pour*

l'année 1908, Province de Québec, Département de la Colonisation, des Mines et des Pêcheries, pp. 32-51. Charles Pageau, Québec 1908. 14 fig., 2 cartes.

Edit. anglaise : "Report on an Exploration Journey to Shining Mountain" in : *Mining Operations in the Province of Quebec for the Year 1908*, Department of Colonization, Mines and Fisheries. — Bf (Manicouagan) 22-41 ; Bf (Outardes) 22-41. — R : Bibl. U. de M. (Geol.)

VALIQUETTE 1

VIGEANT, Pierre. — "Le chemin de fer de Chibougamau" in : *Le Devoir*, Montréal, 5 mars 1953, pp. 3. — Be (Nottaway) 9-91 ; Bf (Saguenay) 9-91. — R : Chib.

VIGEANT 1

VILLENEUVE, G.-Oscar. — *Aperçu climatique du Québec*, Province de Québec, Ministère des Terres et Forêts, Service de la Protection des Forêts, Bull. No 10. Québec 1948. 25 pp., 3 cartes. — A 3. — R : Bibl. U. de M. (I. de G.)

VILLENEUVE 1

VILLENEUVE, G.-Oscar. — *Climatic Conditions of the Province of Quebec and their Relationship to the Forests*. Thèse de Ph. D., Univ. de Yale 1946. Reproduit par la Province de Québec, Ministère des Terres et Forêts, Service de la Protection des Forêts, Bull. no 6. 123 pp., 12 tableaux, 21 cartes. — A 3-61. — R : Bibl. U. de M. (I. de G.)

VILLENEUVE 2

VINCENT, F. — "Rapport du lever des rivières à l'Eau Dorée, Nipissi, etc., comté de Saguenay" in : *Rapport du Commissaire des Terres de la Couronne de la Province de Québec pour les douze mois expirés le 30 juin 1893*, Appendice No 42, pp. 77. Charles-François Langlois, Québec 1893.

Edit. anglaise : "Report on the Sealing of Rivière à la Truite, of Part of the Rivière à l'Eau Dorée, and of River Nispissing, County of Saguenay" in : *Report of the Commissioner of Crown Lands of the Province of Quebec for the Twelve Months Ending the 30th June 1893*. — Bf (Moisie) 1 ; Bf (Truite) 1. — R : Bibl. A. L. (Q.)

VINCENT 1

VIVIAN, R. P., McMILLAN, Charles, MOORE, P. E., ROBERTSON, E. Chant., SEBRELL, W. H., TISDALL, F. F. et McINTOSH, W. G. — "The Nutrition Health of James Bay Indian" in : *Can. Medical Assc'n Journal*, Vol. 59, 1948, pp. 505-518. 12 fig., 11 tableaux, 1 carte. — Be 72. — R : Arct. Inst.

VIVIAN *et al.* 1

VLADYKOV, Vadim D. — "Biological and Oceanographic Conditions in Hudson Bay. — A. Fishes from the Hudson Bay Region

(Except the Coregonidae)" in : *Contribution to Can. Biology and Fisheries Being Studies from the Biological Stations of Can.*, N.S., Vol. VII, No 2, pp. 13-61. Toronto 1934. 7 tableaux, 1 diag., 4 cartes. — C 65. — R : Geol. Lib. (O.)

VLADYKOV 1

VOORHIS, Ernest. — *Historic Forts and Trading Posts of the French Regime and of the English Fur Trading Companies*, Canada, Department of the Interior, Natural Resources Intelligence Service, 1930. 188 pp., 2 cartes h. t. Polycopié. — A 82. — R : Jard. Bot. (R.)

VOORHIS 1

WAHL, William G. — *Rapport préliminaire sur la région de la rivière Témiscamie, territoire de Mistassini*, Province de Québec, Ministère des Mines, Service de la Carte Géologique, R. P. no 211. Québec 1947. 14 pp., 1 carte h. t.

Edit. anglaise : *Preliminary Report on Temiscamie River Map-Area, Mistassini Territory*, Department of Mines, Geological Surveys Branch, 13 pp. — Be (Rupert) 41. — R : Bibl. U. de M. (Geol.)

WAHL 1

WAKEHAM, William. — *Report of the Expedition to Hudson Bay and Cumberland Gulf in the Steamship "Diana"*, Canada, Department of Marine and Fisheries. S. E. Dawson, Ottawa 1898. 83 pp., 29 fig., 1 carte h. t. — Cb 21. — R : Jard. Bot. (R.)

WAKEHAM 1

WALLACE, Dillon. — *The Long Labrador Trail*. The Outing Pub. Co., New York 1907. 315 pp., 30 fig., 3 cartes. — Ba (George) 22 ; Ca 22. — R : Redp. Lib.

WALLACE 1

WALLACE, J. N. — Voir Douglas & Wallace 1.

(WALLACE, W. S.). — *John McLean's Notes of a Twenty-Five Year's Service in the Hudson's Bay Territory*. The Champlain Society, Toronto 1932. 402 pp., 1 carte. Edited by W. S. Wallace. — A 24-94 ; Ba (Fosse) 21 ; Ba (Koksoak) 21. — R : Bibl. U. de M. (I. de G.)

WALLACE 1a

WASHBURNE, Helviz Chandler & ANAUTA. — *Land of the Good Shadows. The Life of Anauta, an Eskimo Woman*. The John Day Co., New York 1940. 329 pp., 4 fig., 1 carte. — Ba 71 ; Ca 71 ; Ce 71 ; Cd 71. — R : Bibl. Arch. (O.)

WASHBURNE 1

WATT, J. S. C. — "Provisioning and Post-Building on the Labrador" in : *The Beaver*, Outfit 11, No 5, fév. 1922, pp. 7-11. 3 fig. — Ca 81-91. — R : Geogr. Br. (O.)

WATT 1

WATT, Maud. — "Chimo Days" in : *The Beaver*, Outfit 270, No 2, sept. 1939, pp. 30-35. 8 fig. — Ca 81. — R : Geogr. Br. (O.)

WATT 1a

WATT, Maud. — "Nascopie Honeymoon" in : *The Beaver*, Outfit 268, No 4, Mars 1938, pp. 18-26. 7 fig. — Ca 92 ; Cb 92. — R : Geogr. Br. (O.)

WATT 2a

WATT, Maud. — "Rupert's March of Time" in : *The Beaver*, Outfit 269, no 1, juin 1938, pp. 22-26. 7 fig. — Ce 81. — R : Geogr. Br. (O.)

WATT 3a

WATT, Mrs. J. S. C. — "The Long Trail" part I, in : *The Beaver*, Outfit 273, mars 1943, pp. 41-50. 6 fig. 1 carte; part II, in : Outfit 274, juin 1943, pp. 16-20. 4 fig., 1 carte. — Ba (Fosse) 22 ; Ba (Koksoak) 22 ; Bf (Moisie) 22. — R : Arct. Inst.

WATT 4a

WAUGH, F. W. — "The Naskapi Indians of Labrador and their Neighbors" in : *Women's Can. Historical Soc. of Ottawa, Trans.* Vol. IX, 1925, pp. 126-136. — A 7. — R : Bibl. St-Sulp.

WAUGH 1

WEBER, W. — Voir Graham *et al.* 1.

WEBSTER, Gordon. — "By River From Chimo" in : *The Beaver*, Outfit 269, no 1, juin 1938, pp. 27-29. 6 fig., 1 carte. — A 2. — R : Geogr. Br. (O.)

WEBSTER 1

WELDON, L. S. — "The New Quebec — Labrador Iron Ore Development" in : *Industrial Canada*, Vol. 53, No 3, juil. 1952, pp. 113-115. — Ba (Fosse) 42. — R : McG. Un. (Purvis)

WELDON 1

WHEELER, E. P. — "Topographical Notes on a Journey across Labrador" in : *Geogr. Review*, Vol. XXVIII, No 3, juil. 1938, pp. 475-481. Amer. Geog. Soc., New York. 6 fig., 1 carte. — Ba (George) 22 ; Ba (Whale) 22 ; Ca 22. — R : Arct. Inst.

WHEELER 1

WHEELER, F. H. Tom. — "Bush Pilots Set New Horizons" in : *Sun Life Review*, mai 1953, pp. 20-21. 10 fig., 1 carte. — A 93. — R : Bibl. U. de M. (I. de G.)

WHEELER 1a

(WHITE, James). — *Forts and Trading Posts in Labrador Peninsula and Adjoining Territory.* F. A. Ackland, Ottawa 1926. 67 pp., 1 carte h. t. — A 82. — R : Coll. J. R.

WHITE 1

WHITE, James. — "Labrador — Canada Boundary" in : *Canada and its Provinces*, Vol. VIII, partie III, no III, pp. 908-917. Edimburgh Univ. Press, Edimburgh 1914. 1 carte. — A 12. — R : Geogr. Br. (O.)

WHITE 2

WHITE, James. — "The Labrador Boundary" in : *The University Mag.*, Montréal, Vol. VIII, No 2, avril 1909, pp. 215-224. 1 carte. — A 12. — R : Redp. Lib.

WHITE 3

WHITE, Stewart Edward. — Voir Pinkerton 1.

WILLEY, A. — "Biological and Oceanographic Conditions in Hudson Bay — 4. Hudson Bay Copepod Plankton" in : *Contributions to Can. Biology and Fisheries Being Studies from the Biological Stations of Can.*, N.S. Vol. VI, No 25, pp. 483-493. Toronto 1931. — C 65. — R : Geol. Lib. (O.)

WILLEY 1

WILLIAMSON, James E. — Voir Parks 1.

WILLSON, Beckles. — *The Great Company, Being a History of the Honourable Company of Merchants-Adventurers Trading into Hudson's Bay*. With an introduction by Lord Strathcona and Mount Royal, with original drawings by Arthur Heming. The Copp, Clark Co. Ltd., Toronto 1899, 541 pp., 81 fig., 1 carte. — A 94. — R : Redp. Lib.

WILLSON 1

WILMOT, Brian E. — Voir Gardner & Wilmot 1.

WILSON, A. W. G. — "Physiography of the Archean Areas of Canada" in : *Report of the Eighth International Geographic Congress, U.S.* 1904, pp. 116-135. Reproduit en partie in : *Privy Council, Matter of Boundary...*, Vol. V, part XVI, Document No 1049, pp. 2604-2605. — A 43. — R : Coll. J. R.

WILSON 1

WILSON, Alfred W. G. — "The Laurentian Peneplain" in : *Jour. of Geology*, Chicago, Vol. XI, oct.-nov. 1903, pp. 615-669. 12 fig., 1 diag., 3 cartes. — A 43. — R : Geol. Lib. (O.)

WILSON 2

WILSON, C. P. — "Nascopie — The Story of a Ship" in : *The Beaver*, Outfit 278, sept. 1947, pp. 3-11. 21 fig., 1 carte. — C 92. — R : Arct. Inst.

WILSON 1a

(WILSON, Clifford, ed.). — *The New North in Pictures*. The Ryerson Press, Winnipeg and Toronto, 1947. 223 pp., 262 fig., 1 carte. — A 17. — R : Arct. Inst.

WILSON 1b

WILSON, J. A. — "The Expansion of Aviation into Arctic and Sub-Arctic Canada" in : *Can. Geog. Jour.*, Vol. XXXVI, No 3, (sept. 1950), pp. 130-141. 13 fig., 1 carte. — A 93. — R : Bibl. U. de M.

WILSON 1c

WILSON, J. T. — "Glacial Geology of part of North-Western Quebec" in : *Trans. Royal Soc. Can.*, 3rd Series, Vol. XXXII, 1938, section IV, pp. 49-59. 4 fig., 1 carte. — Be (Harricana) 43. — R : Bibl. U. de M.

WILSON 1d

WILSON, J. T. — *Mistawak Lake, East Half, Quebec, Preliminary Map*, Canada, Department of Mines and Resources, Mines and Geology Branch, Paper 38-18. Ottawa 1938. 2 pp., 1 carte h.t. — Be (Harricana) 41. — R : Bibl. U. de M. (Geol.)

WILSON 2d

WILSON, J. T. — *Mistawak Map-Area, West Half, Quebec, Preliminary Report*, Canada, Department of Mines and Resources, Mines and Geology Branch, Paper 38-19. Ottawa 1938. 2 pp., 1 carte h. t. — Be (Harricana) 41. — R : Bibl. U. de M. (Geol.)

WILSON 3d

WILSON, J. Tuzo. — "Some Major Structure of the Canadian Shield" in : *Can. Mining & Metallurgical Bull.*, Vol. XLII, 1949, pp. 543-554. 8 fig., 3 tableaux. — A 41. — R : Arct. Inst.

WILSON 4d

WILSON, J. Tuzo. — "Subdivision of the Canadian Shield" Résumé d'une communication in : *Geol. Soc. Amer. Bull.* Vol. 63, no 12, part 2, pp. 1314-1315. — A 41. — R : Bibl. U. de M. (Geol.)

WILSON 5d

WILSON, Kenneth R. — "How Iron Men Seek \$175 Millions" in : *Financial Post*, Vol. XLIII, No 7, 12 fév. 1949, pp. 13 et 18. — Ba (Fosse) 9. — R : McG. Un. (Purvis)

WILSON 1e

WILSON, Larry. — *Chibougamau Venture "The Story of a Quebec Mining Field"*. Chibougamau Publishing Co., Montréal 1952. 151 pp., 16 fig., 5 cartes. — Be (Nottaway) 24. — R : Coll. J. R.

WILSON 1f

(WILSON, L. M. pub.). — *The Chibougamau Miner*. "A frontier newspaper". Deux numéros ont paru en déc. 1949, à Chicoutimi. 8 pp., 2 cartes, 11 fig. — Be (Nottaway) 42. — R : Coll. J. R.

WILSON 2f

WILSON, M. E. — "Reconnaissance géologique du lac Kipawa à l'île Kanikawanica, par le grand lac Victoria, P. Q." in : *Rapport sommaire de la commission géologique du ministère des Mines pour l'année civile 1912*, Canada, pp. 317-337. J. de L. Taché, Ottawa 1914. 1 carte.

Edit. anglaise : "A Geological Reconnaissance from Lake Kipawa via Grand Lake Victoria to Kanikawanica Island, Bell River, Quebec" in : *Geological Survey Canada, Summary Report 1912*, pp. 315-336. C. E. Parmelee, Ottawa 1914. — Be (Nottaway) 22-41. — R : Bibl. U. de M. (Geol.)

WILSON 1g

WILSON, M. E. — "The Precambrian" in : *Trans. Soc. Royale Can.*, 3e série, Vol. XXXIII, mai 1939, section IV, pp. 1-9. — A 41. — R : Bibl. U. de M.

WILSON 2g

WOOD, G. A. *et al.* — *Fort Chimo, Terrain Notes*. Manuscrit dactylographié. 7 pp., 2 cartes h. t. — Ca 43. — R : Geogr. Br. (O.)

WOOD *et al.* 1

WOONTON, G. A. — "A Cruise North on the Ungava" in : *The Beaver*, Outfit 263, No 4, mars 1933, pp. 205-209. 5 fig. — Cb 53-92 ; Ce 53-92. — R : Geogr. Br. (O.)

WOONTON 1

WRIGHT, B. S. — Voir Gabrielson & Wright 1.

WRIGHT, J. C. — "Economic Wildlife of Canada's Eastern Arctic — Caribou" in : *Can. Geog. Jour.*, Vol. XXIX, no 4, (oct. 1944), pp. 184-195. 12 fig., 1 carte, 1 tableau. — A 63-64. — R : Bibl. U. de M.

WRIGHT 1

WYNNE, Frances E. & STEERE, William C. — "The Bryophyte Flora of the East Coast of Hudson Bay" in : *The Bryologist*, Vol. 46, no 3, sept. 1943, pp. 73-87. — Cb 61 ; Ce 61 ; Cd 61 ; Ce 61. — R : Geol. Lib. (O.)

WYNNE & STEERE 1

YAHRAES, Herbert. — "Labrador Iron" in : *Scientific Amer.*, Vol. 179, No 5, nov. 1948, pp. 9-13. 3 fig., 1 carte. — Ba (Fosse) 42. — R : Redp. Lib.

YAHRAES 1

F. Z. (François ZALLONI). — "Voici les conditions dans lesquelles on poursuit les travaux dans l'Ungava" in : *Le Devoir*, Montréal, 12 oct. 1950, pp. 3. — Ba (Fosse) 73. — R : Coll. J. R.

ZALLONI 1

Classification par régions géographiques

Classification according to geographical regions

DEUXIÈME PARTIE

1 — ESSEMBLE DE LA REGION

Classification par régions géographiques

11 — Géographie, topographie, géologie

Amoyan 11 — Amoyan 12 — Amoyan 13 — Amoyan 14 — Amoyan 15 — Amoyan 16 — Amoyan 17 — Amoyan 18 — Amoyan 19 — Amoyan 20 — Amoyan 21 — Amoyan 22 — Amoyan 23 — Amoyan 24 — Amoyan 25 — Amoyan 26 — Amoyan 27 — Amoyan 28 — Amoyan 29 — Amoyan 30 — Amoyan 31 — Amoyan 32 — Amoyan 33 — Amoyan 34 — Amoyan 35 — Amoyan 36 — Amoyan 37 — Amoyan 38 — Amoyan 39 — Amoyan 40 — Amoyan 41 — Amoyan 42 — Amoyan 43 — Amoyan 44 — Amoyan 45 — Amoyan 46 — Amoyan 47 — Amoyan 48 — Amoyan 49 — Amoyan 50 — Amoyan 51 — Amoyan 52 — Amoyan 53 — Amoyan 54 — Amoyan 55 — Amoyan 56 — Amoyan 57 — Amoyan 58 — Amoyan 59 — Amoyan 60 — Amoyan 61 — Amoyan 62 — Amoyan 63 — Amoyan 64 — Amoyan 65 — Amoyan 66 — Amoyan 67 — Amoyan 68 — Amoyan 69 — Amoyan 70 — Amoyan 71 — Amoyan 72 — Amoyan 73 — Amoyan 74 — Amoyan 75 — Amoyan 76 — Amoyan 77 — Amoyan 78 — Amoyan 79 — Amoyan 80 — Amoyan 81 — Amoyan 82 — Amoyan 83 — Amoyan 84 — Amoyan 85 — Amoyan 86 — Amoyan 87 — Amoyan 88 — Amoyan 89 — Amoyan 90 — Amoyan 91 — Amoyan 92 — Amoyan 93 — Amoyan 94 — Amoyan 95 — Amoyan 96 — Amoyan 97 — Amoyan 98 — Amoyan 99 — Amoyan 100

12 — Faune

Amoyan 101 — Amoyan 102 — Amoyan 103 — Amoyan 104 — Amoyan 105 — Amoyan 106 — Amoyan 107 — Amoyan 108 — Amoyan 109 — Amoyan 110 — Amoyan 111 — Amoyan 112 — Amoyan 113 — Amoyan 114 — Amoyan 115 — Amoyan 116 — Amoyan 117 — Amoyan 118 — Amoyan 119 — Amoyan 120 — Amoyan 121 — Amoyan 122 — Amoyan 123 — Amoyan 124 — Amoyan 125 — Amoyan 126 — Amoyan 127 — Amoyan 128 — Amoyan 129 — Amoyan 130 — Amoyan 131 — Amoyan 132 — Amoyan 133 — Amoyan 134 — Amoyan 135 — Amoyan 136 — Amoyan 137 — Amoyan 138 — Amoyan 139 — Amoyan 140 — Amoyan 141 — Amoyan 142 — Amoyan 143 — Amoyan 144 — Amoyan 145 — Amoyan 146 — Amoyan 147 — Amoyan 148 — Amoyan 149 — Amoyan 150 — Amoyan 151 — Amoyan 152 — Amoyan 153 — Amoyan 154 — Amoyan 155 — Amoyan 156 — Amoyan 157 — Amoyan 158 — Amoyan 159 — Amoyan 160 — Amoyan 161 — Amoyan 162 — Amoyan 163 — Amoyan 164 — Amoyan 165 — Amoyan 166 — Amoyan 167 — Amoyan 168 — Amoyan 169 — Amoyan 170 — Amoyan 171 — Amoyan 172 — Amoyan 173 — Amoyan 174 — Amoyan 175 — Amoyan 176 — Amoyan 177 — Amoyan 178 — Amoyan 179 — Amoyan 180 — Amoyan 181 — Amoyan 182 — Amoyan 183 — Amoyan 184 — Amoyan 185 — Amoyan 186 — Amoyan 187 — Amoyan 188 — Amoyan 189 — Amoyan 190 — Amoyan 191 — Amoyan 192 — Amoyan 193 — Amoyan 194 — Amoyan 195 — Amoyan 196 — Amoyan 197 — Amoyan 198 — Amoyan 199 — Amoyan 200

PART II

Classification according to geographical regions

Amoyan 201 — Amoyan 202 — Amoyan 203 — Amoyan 204 — Amoyan 205 — Amoyan 206 — Amoyan 207 — Amoyan 208 — Amoyan 209 — Amoyan 210 — Amoyan 211 — Amoyan 212 — Amoyan 213 — Amoyan 214 — Amoyan 215 — Amoyan 216 — Amoyan 217 — Amoyan 218 — Amoyan 219 — Amoyan 220 — Amoyan 221 — Amoyan 222 — Amoyan 223 — Amoyan 224 — Amoyan 225 — Amoyan 226 — Amoyan 227 — Amoyan 228 — Amoyan 229 — Amoyan 230 — Amoyan 231 — Amoyan 232 — Amoyan 233 — Amoyan 234 — Amoyan 235 — Amoyan 236 — Amoyan 237 — Amoyan 238 — Amoyan 239 — Amoyan 240 — Amoyan 241 — Amoyan 242 — Amoyan 243 — Amoyan 244 — Amoyan 245 — Amoyan 246 — Amoyan 247 — Amoyan 248 — Amoyan 249 — Amoyan 250 — Amoyan 251 — Amoyan 252 — Amoyan 253 — Amoyan 254 — Amoyan 255 — Amoyan 256 — Amoyan 257 — Amoyan 258 — Amoyan 259 — Amoyan 260 — Amoyan 261 — Amoyan 262 — Amoyan 263 — Amoyan 264 — Amoyan 265 — Amoyan 266 — Amoyan 267 — Amoyan 268 — Amoyan 269 — Amoyan 270 — Amoyan 271 — Amoyan 272 — Amoyan 273 — Amoyan 274 — Amoyan 275 — Amoyan 276 — Amoyan 277 — Amoyan 278 — Amoyan 279 — Amoyan 280 — Amoyan 281 — Amoyan 282 — Amoyan 283 — Amoyan 284 — Amoyan 285 — Amoyan 286 — Amoyan 287 — Amoyan 288 — Amoyan 289 — Amoyan 290 — Amoyan 291 — Amoyan 292 — Amoyan 293 — Amoyan 294 — Amoyan 295 — Amoyan 296 — Amoyan 297 — Amoyan 298 — Amoyan 299 — Amoyan 300

DEUXIÈME PARTIE

Classification par régions
géographiques

PART II

Classification according
to geographical regions

Classification par régions géographiques

Classification according to geographical regions

A — ENSEMBLE DE LA REGION

1 — *Etudes générales.*

Anonyme 3m — Aubert de la Rüe 3 — Ayottte 2 — Baillargé 2a — Bell 16a — Bethune 1 — Bruet 2 — Buisson 1 — Canada 3f — Dagenais 1 — Dagenais 2 — Dawson 1 — Denis 1a — Douglas & Douglas 1 — Gardner 11 — Genest 1 — Grande-Bretagne 1h — Imbault 2 — Potvin 1 — Robinson 1 — Rousseau 5 — Rousseau 17 — Rousseau 39 — Tremblay 1.

11 — *Généralités, arpentages, toponymie.*

Anonyme 4r — Anonyme 1t — Anonyme 8t — Beaugrand-Champagne 1 — Bellin 1 — Bouman 1 — Cabot 2 — Conklin 1 — Dozois 1 — Francine 1 — Hind 2 — Hurlbut 2 — Keenleyside 1 — Manning 2 — Nutt 1 — Palairret 1 — Russell 1 — Sanson d'Abbeville 1 — Tirion 1.

12 — *Frontières.*

Anonyme 4b — Anonyme 3c — Anonyme 6e — Anonyme 8f — Anonyme 4l — Anonyme 4m — Anonyme 5n — Anonyme 1o — Anonyme 6p — Arnaud 1a — Bannerman 1 — Berins 1 — Bethell & Keating 1 — Bignell 3a — Blake 1a — Bouffard 1 — Canada 6 — Canada 7 — Canada 8 — Canada 1j — D'Auteuil 1 — De Cazes 1 — Draper 1 — Draper 2 — Draper 3 — Egremont 1 — Evance 1 — Gardner 5 — Goschen 1 — Grande-Bretagne 2 — Grande-Bretagne 3 — Grande-Bretagne 4 — Grande-Bretagne 5 — Grande-Bretagne 6 — Grande-Bretagne 7 — Grande-Bretagne 8 — Grande-Bretagne 9 — Grande-Bretagne 10 — Grande-Bretagne 11 — Grande-Bretagne 13 — Grande-Bretagne 14 — Grande-Bretagne 15 — Grande-Bretagne 16 — Grande-Bretagne 1c — Grande-Bretagne 1t — Grande-Bretagne 2t — Grande-Bretagne 3t — Grande-Bretagne 4t — Grande-Bretagne 5t — Grande-Bretagne 6t — Halifax 1 — Hare 3 — Harris 1 — Hay 1 — Hay 3 — Herbert 1 — Herbert 2 — Hincks 1 — Howley 1 — Hudson's Bay Co. 2 — Hudson's Bay Co. 4 — Hudson's Bay Co. 5 — Hudson's Bay Co. 6 — Hudson's Bay Co. 7 — Hudson's Bay Co. 9 — Hudson's Bay Co. 10 — Johnston 1 — Jonhston 2 — Knutsford 1 — Knutsford 2 — Knutsford 3 — Knutsford 4 — Lawrence 1 — Le Vasseur 2a — MacDonald

1 — McGee 1 — McGee 2 — McGee 3 — McGrath 1 — O'Brien 1 — O'Brien 2 — O'Brien 3 — Pinsent 2 — Pinsent 3 — Pinsent 4 — Pinsent 5 — Potvin 5 — Potvin 8 — Potvin 9 — Potvin 10 — Province de Québec 1 — Province de Québec 5 — Province de Québec 6 — Province de Québec 7 — Province de Québec 1t — Pulteney 1 — Simpson 1 — Simpson 2 — Simpson 7 — Smith 1a — Swaffield 1 — Thompson 1 — White 2 — White 3.

13 — *Administration.*

Anonyme 3b — Anonyme 4c — Anonyme 6e — Anonyme 2h — Anonyme 4m — Anonyme 5n — Anonyme 2p — Canada 1 — Canada 2 — Canada 5 — Canada 9 — Canada 2c — Clarke 1 — Grande-Bretagne 1 — Grande-Bretagne 7 — Grande-Bretagne 8 — Grande-Bretagne 9 — Grande-Bretagne 10 — Grande-Bretagne 12 — Grande-Bretagne 13 — Grande-Bretagne 14 — Grande-Bretagne 15 — Grande-Bretagne 16 — Grande-Bretagne 1c — Grande-Bretagne 2t — Grande-Bretagne 3t — Halifax 1 — Hudson's Bay Co. 11 — Johnston 1 — Lawrence 1 — McGee 2 — Matheson 1 — Pinsent 2 — Province de Québec 2 — Province de Québec 3 — Province de Québec 4 — Province de Québec 5 — Province de Québec 6 — Province de Québec 7 — Province de Québec 8 — Province de Québec 9 — Province de Québec 10 — Province du Bas-Canada 1 — Reed 1a — Scott 1.

14 — *Ressources naturelles en général.*

Baillargé 2 — Canada 5i — Carpenter 13 — Durocher 1 — Faessler 1 — Gardner 2 — Nicholson 1 — Robinson 5 — Robinson 6.

15 — *Bibliographie.*

Dresser & Denis 1 — Pilling 1 — Pilling 2.

16 — *Cartographie.*

Anonyme 2r — Burpee 1 — Canada 1j — Canada 5m — Jenness 1a — Robinson 2 — Trudel 1.

17 — *Photographie.*

Wilson 1b.

2 — *Exploration et histoire.*

Baird & Robinson 1 — Camsell 1 — Webster 1.

21 — *Explorations anciennes (avant 1900).*

Anonyme 5e — Baird 1 — Dionne 1 — Hakluyt 1 — Low 13 — Parks 1.

22 — *Explorations modernes (1900 à 1939).*

Baird 1.

23 — *Explorations récentes (depuis 1939).*

Hodgson 2.

24 — *Histoire.*

Anonyme 4b — Anonyme 8f — Anonyme 2h — Anonyme 1o — Anonyme 8t — Bellin 1 — Berins 1 — Bethell & Keating 1 — Blake 1a — Bryce 1 — Clarke 1a — D'Auteuil 1 — De Cazes 1 — Dionne 1 — Draper 2 — Draper 3 — Evance 1 — Fitzgerald 1 — Fleming 1 — Gardner 10 — Grande-Bretagne 10 — Grande-Bretagne 11 — Grande-Bretagne 1c — Grande-Bretagne 1h — Grande-Bretagne 2t — Grande-Bretagne 3t — Grande-Bretagne 4t — Grande-Bretagne 5t — Grande-Bretagne 6t — Halifax 1 — Hay 1 — Hay 2 — Hay 3 — Hubert-Robert 1 — Hudson's Bay Co. 4 — Hudson's Bay Co. 5 — Hudson's Bay Co. 6 — Hudson's Bay Co. 7 — Hudson's Bay Co. 8 — Hudson's Bay Co. 9 — Hudson's Bay Co. 10 — Knutsford 1 — Knutsford 2 — Knutsford 3 — Lawrence 1 — Le Vasseur 2a — McGee 2 — MacKay 1 — McLean 1 — Manning 2 — Pinsent 2 — Pontchartrain 1 — Potvin 5 — Prud'homme 2 — Pulteney 1 — Rich 1 — Rich 2 — Rich 3 — Rouillard 2 — Roy 1 — Sanson d'Abbeville 1 — Schooling 1 — Simpson 2 — Wallace 1a.

3 — *Climat.*

Canada 2t — Hare 2 — Turner 5 — Villeneuve 1 — Villeneuve 2.

31 — *Caractères généraux du climat.*

Anonyme 6m — Christie 1 — Hare 1 — Hare 4 — Hare & Montgomery 1.

32 — *Données météorologiques.*

Canada 5m — Thompson 1a.

4 — *Etudes du sol et du sous-sol.*

Turner 5.

41 — *Géologie.*

Bell 15a — Cooke 2 — Douglas 3a — Dresser & Denis 1 — Faessler 5 — Gill 2 — Harrison 2 — Hustich & Baldwin 1 — Isbister 1 — Jolliffe 1 — Jones 1 — Wilson 4d — Wilson 5d — Wilson 2g.

42 — *Mines et possibilités minières.*

Brouillette 2 — Buisson 1 — Coleman 4 — Denis 1 — Dresser & Denis 3 — Gardner 12 — McGerrigle 1 — McGerrigle & Girard 1 — Nordenskjold 1 — Province de Québec 9 — Robinson 5.

43 — *Topographie et géomorphologie.*

Bain 1 — Bruce 1 — Coleman 1 — Cooke 5 — Flint 1 — Flint

2 — Gibson 1 — Low 7 — Potter 1 — Rousseau 55 — Wilson
1 — Wilson 2.

44 — *Pédologie et études du permafrost.*

Feustel *et al.* 1 — Jenness 1a — Rousseau 41.

53 — *Océanographie et conditions de navigation au long du littoral.*

Hare & Montgomery 1.

6 — *Végétation et faune.*

Ekblaw 1 — Turner 5.

61 — *Végétation naturelle.*

Anonyme 5p — Bell 14a — Carpenter 3 — Christie 1 — Drummond *et al.* 1 — Dutilly & Lepage 3 — Gardner 4 — Grenfell 1 — Halliday 1 — Hare 1 — Hustich 1 — Hustich 4 — Hustich 5 — Hustich 6 — Kucyniak 2 — Kucyniak 4 — Lepage 4a — Marie-Victorin 1 — Polunin 4 — Potter 1 — Raup 1 — Raymond 1 — Raymond 4 — Ross 1 — Rousseau 12 — Rousseau 25 — Rousseau 31 — Rousseau 34 — Rousseau 36 — Rousseau 55 — Rousseau & Raymond 1 — Rousseau & Raymond 2 — Rousseau & Raymond 3 — Rousseau 1a — Villeneuve 2.

62 — *Agriculture et possibilités agricoles.*

Boucher 1 — Gardner 10.

63 — *Etudes de la faune terrestre.*

Anderson 1b — Anderson 2b — Anderson 3b — Anderson 4b — Banfield 1 — Chitty 1 — Chitty 2 — Chitty 3 — Chitty & Chitty 1 — Chitty & Elton 1 — Chitty & Nicholson 1 — Chitty 1a — Déry 1 — Dunbar 2 — Eklund 3 — Freeman 1a — Hodgson 1 — Hustich 6 — Manning 2 — Manning 5 — Michelson 2 — Rousseau 23 — Rousseau 26 — Rousseau 27 — Soper 1 — Speck 11 — Strong 2 — Turner 3 — Wright 1.

64 — *Chasse et piégeage.*

Anonyme 3b — Ayotte 1 — Blake *et al.* 1 — Brouillette 1 — Burgesse 4 — Dobbs 1a — Gardner 3 — Gardner 4 — Hodgson 1 — Hubert-Robert 1 — Lemay 2 — Lubbock 1 — Manning 5 — Rousseau 23 — Rousseau 26 — Rousseau 31a — Speck 4 — Wright 1.

66 — *Pêche.*

Gardner 4.

7 — *Population.*

Carpenter 3 — Coats 1 — Rousseau 31a — Turner 1 — Waugh 1.

71 — *Esquimaux.*

Anonyme 3e — Anonyme 5t — Ayotte 1 — Bertram 1 — Birket-Smith 1 — Birket-Smith 2 — Canada 1m — Carpenter 2 — Davidson 1 — Flaherty 1 — Gardner 6 — Gessain 1 — Hollowell 1 — Hawkes 1 — Hodge 1 — Houston 1 — Inkster 1 — Jenness 1 — Martin 1 — Matheson 1 — Mowat 1 — Pilling 2 — Pittard 1 — Robinson 2 — Robinson 3 — Schenk 1 — Scofield 1 — Speck 2 — Speck 3 — Speck 5 — Speck 8 — Speck 17 — Speck 18 — Stewart 1a — Stirling 1 — Swanton 1 — Turner 4.

72 — *Indiens.*

Adam 1 — Anonyme 2h — Anonyme 1i — Anonyme 2i — Blake *et al.* 1 — Burgesse 2 — Burgesse 3 — Burgesse 4 — Burgesse 5 — Cabot 2 — Canada 3 — Canada 4 — Carpenter 2 — Carpenter 14 — Cooper 3 — David 1 — Davidson 1 — Douglas 1 — Gardner 6 — Grande-Bretagne 1 — Grande-Bretagne 10 — Grande-Bretagne 12 — Hollowell 1 — Hollowell 2 — Hollowell 3 — Hodge 1 — Jenness 1 — Lacasse 1a — Lacasse 2a — Lemoine 1a — Lips 2 — Lips 4 — Lips 5 — Martin 1 — Martin 1b — Matheson 1 — Michelson 1 — Michelson 2 — Michelson 3 — Michelson 4 — Michelson 5 — Moraves 2 — Murray 1a — Pilling 1 — Pinsent 1 — Reed 1a — Rousseau 7 — Rousseau 24 — Rousseau 42 — Rousseau 45 — Rousseau 48 — Rousseau 49 — Rousseau & Rousseau 3 — Rousseau & Rousseau 4 — Scofield 1 — Scott 1 — Simpson 2 — Simpson 5 — Simpson 8 — Speck 1 — Speck 2 — Speck 3 — Speck 4 — Speck 6 — Speck 9 — Speck 10 — Speck 11 — Speck 12 — Speck 15 — Speck 16 — Speck 17 — Speck 19 — Speck 20 — Speck 21 — Speck & Heye 1 — Stewart 1 — Stewart 1a — Stirling 1 — Strong 1 — Strong 2 — Swaffield 1 — Swanton 1 — Turner 4.

82 — *Comptoirs et postes de traite.*

Canada 6m — Simpson 3 — Simpson 6 — Voorhis 1 — White 1.

83 — *Aéroports.*

Schooling 1.

85 — *Autres établissements des blancs.*

Anonyme 1r — Anonyme 2r.

9 — *Commerce et industrie.*

Carpenter 13 — Grande-Bretagne 1 — Grande-Bretagne 1h — Hare 2 — Lips 2 — Province de Québec 9.

91 — *Transport par terre.*

Baillargé 2.

- 92 — *Transport par eau.*
Anonyme 4c — Anonyme 2p — Canada 1m.
- 93 — *Transport par air.*
Carpenter 1 — Carpenter 6 — Tisdall 1 — Wheeler 1a —
Wilson 1c.
- 94 — *Compagnies commerciales.*
Anonyme 4b — Anonyme 8f — Anonyme 1o — Berins 1 —
Bethell & Keating 1 — Bryce 1 — D'Auteuil 1 — Draper 1
— Draper 2 — Draper 3 — Evance 1 — Fitzgerald 1 —
Fleming 1 — Grande-Bretagne 9 — Grande-Bretagne 11 —
Grande-Bretagne 14 — Grande-Bretagne 5t — Grande-Bre-
tagne 6t — Hay 1 — Hay 2 — Hay 3 — Hubert-Robert 3 —
Hudson's Bay Co. 1 — Hudson's Bay Co. 2 — Hudson's Bay
Co. 3 — Hudson's Bay Co. 4 — Hudson's Bay Co. 5 —
Hudson's Bay Co. 6 — Hudson's Bay Co. 7 — Hudson's Bay
Co. 8 — Hudson's Bay Co. 9 — Hudson's Bay Co. 10 —
Hudson's Bay Co. 11 — MacKay 1 — McLean 1 — Pinkerton
1 — Pontchartrain 1 — Prud'homme 2 — Pulteney 1 — Reed
1 — Rich 1 — Rich 2 — Rich 3 — Schooling 1 — Simpson 1
Simpson 2 — Simpson 3 — Simpson 6 — Simpson 7 — Simpson
8 — Swaffield 1 — Wallace 1a — Willson 1.

B — INTERIEUR DES TERRES.

- 11 — *Généralités, arpentages, toponymie.*
Anonyme 1g.
- 63 — *Etudes de la faune terrestre.*
Strong 3.
- 65 — *Etudes de la faune marine.*
Legendre & Rousseau 1.

Ba — ENSEMBLE DU BASSIN DE LA BAIE D'UNGAVA.

- 1 — *Etudes générales.*
Dobbs 1 — Gilbert 4 — Kindle 1 — Kitto 1.
- 12 — *Frontières.*
Gregory 1.
- 13 — *Administration.*
Stevenson 1.
- 16 — *Cartographie.*
Forbes *et al.* 1 — Miller 1.
- 22 — *Explorations modernes (1900 à 1939).*
Forbes 1 — Forbes *et al.* 1 — MacBrien 1.

- 23 — *Explorations récentes (depuis 1939).*
Douglas 1a — Legget 1 — Polunin 1.
- 41 — *Géologie.*
Coleman 3 — Forbes *et al.* 1 — Gilbert 4.
- 42 — *Mines et possibilités minières.*
Gilbert 4 — Hitchcock 1 — Murray 1.
- 43 — *Topographie et géomorphologie.*
Antevs 1 — Coleman 3 — Douglas 1a — Forbes *et al.* 1 —
Gregory 1 — Hitchcock 2 — Rousseau 30.
- 61 — *Végétation naturelle.*
Forbes *et al.* 1 — Polunin 2 — Polunin 3 — Porsild 1 — Porsild
2 — Raymond 2 — Rousseau 57 — Schuster 1.
- 63 — *Etudes de la faune terrestre.*
Anonyme 4e — Anonyme 1w — Dunbar 5 — Eklund 1 —
Eklund 2 — Eklund & Cool 1 — Elton 1 — Fetherston 1 —
Manning 7 — Polunin 3 — Polunin & Eklund 1 — S. 1.
- 64 — *Chasse et piégeage.*
Anonyme 4e — Ewing 1.
- 65 — *Etudes de la faune marine.*
Rousseau 10.
- 66 — *Pêche.*
Anonyme 2u.
- 71 — *Esquimaux.*
Barlow 1a — Washburne 1.
- 72 — *Indiens.*
Ewing 1 — Moraves 1 — Rouillard 7.
- 82 — *Comptoirs et postes de traite.*
Simpson 4.
- 94 — *Compagnies commerciales.*
Simpson 4.
- Ba (Feuilles)* — BASSIN DE LA RIVIERE AUX FEUILLES (LEAF
RIVER).
- 22 — *Explorations modernes (1900 à 1939).*
Bédard 1 — Flaherty 1 — Flaherty 2.
- 61 — *Végétation naturelle.*
Marr 1 — Marr 2.

Ba (Fosse) — FOSSE TECTONIQUE DU LABRADOR.

- 11 — *Généralités, arpentages, toponymie.*
Durrell 2 — Grant 1.
- 16 — *Cartographie.*
Fahrig 1.
- 17 — *Photographies.*
Anonyme 12t — Jones 1a.
- 21 — *Explorations anciennes (avant 1900).*
Low 3 — Low 5 — Low 15 — McLean 1 — Wallace 1a.
- 22 — *Explorations modernes (1900 à 1939).*
Todd 1 — Watt 4a.
- 23 — *Explorations récentes (depuis 1939).*
Brown 1.
- 24 — *Histoire.*
Anonyme 4u — Gustafson 1 — Plummer 1.
- 31 — *Caractères généraux du climat.*
Rhude 4.
- 41 — *Géologie.*
Bergeron 1 — Dufresne 1 — Faessler 6 — Fahrig 1 — Gill 4 — Gill *et al.* 1 — Griffis 1 — Griffis 2 — Griffis 3 — Gustafson & Moss 1 — Harrison 1 — Kirkland 1 — Low 3 — MacDonald 1a — Mather 1 — Neal 1 — Retty 6 — Retty 7 — Retty 16 — Retty 17 — Rhude 1.
- 42 — *Mines et possibilités minières.*
Acres 2 — Acres 3 — Allingham 1 — Anonyme 2a — Anonyme 2b — Anonyme 2c — Anonyme 7e — Anonyme 1f — Anonyme 7f — Anonyme 4g — Anonyme 3h — Anonyme 3i — Anonyme 21 — Anonyme 31 — Anonyme 51 — Anonyme 61 — Anonyme 91 — Anonyme 4n — Anonyme 3q — Anonyme 5r — Anonyme 4t — Anonyme 10t — Anonyme 1v — Bonham 1 — Bonham 2 — Bonham 3 — Browning 1 — Browning 2 — Clare 1 — Cochran 1 — DOSCO 1 — Dufresne 1 — Durrell 1 — Durrell 2 — Faessler 2 — Faessler 5 — Gill 1 — Gill 3 — Gill 4 — Goodwin 1 — Goodwin 2 — Griffis 1 — Griffis 2 — Griffis 3 — Griffis 4 — Gross 1 — Gustafson 1 — Gustafson 2 — Gustafson & Moss 1 — Hamelin 1 — Hollinger 1 — Hollinger 2 — Hollinger 3 — Hollinger 4 — Hollinger 5 — Hubbell 1 — Illingsworth 1 — Imbault 7 — Kelly 1 — Kirkland 2 — Labrador Mining 1 — Labrador Mining 2 — Labrador Mining 3 — Labrador Mining 4 — Labrador Mining 5 — Labrador Mining 6 — Labrador Mining 7 — Labrador Mining 8 — La-

brador Mining 9 — Labrador Mining 10 — Labrador Mining 11 — Labrador Mining 12 — Laneville 1 — Laneville 2 — MacDonald 1a — Martin 1a — Morse 1 — Neal 1 — Plummer 1 — Potvin 1a — Pritchard 1 — Province de Québec 1m — Province de Québec 2m — Province de Québec 3m — Province de Québec 4m — Province de Québec 5m — Retty 1 — Retty 2 — Retty 4 — Retty 5 — Retty 8 — Retty 9 — Retty 10 — Retty 11 — Retty 12 — Retty 13 — Retty 14 — Retty 15 — Retty 18 — Retty 19 — Retty 20 — Retty *et al.* 1 — Retty *et al.* 2 — Retty *et al.* 3 — Retty *et al.* 4 — Retty & Moss 1 — Retty & Moss 2 — Rhude 2 — Rhude 5 — Rhude 6 — Rice 1 — Roberts 1 — Rousseau 11 — Tanton 3 — Weldon 1 — Yahraes 1.

43 — *Topographie et géomorphologie.*

Syme 1.

51 — *Régime des rivières et des lacs et conditions de la navigation.*

Province de Québec 7e.

52 — *Possibilités de ressources hydrauliques.*

Anonyme 3h — Province de Québec 7e.

61 — *Végétation naturelle.*

Hustich 2.

63 — *Etudes de la faune terrestre.*

Canada 1a — Munroe 1 — Munroe 2 — Osborn 1.

72 — *Indiens.*

Low 3.

73 — *Blancs.*

Zalloni 1.

85 — *Autres établissements des blancs.*

Keate 1.

9 — *Commerce et industrie.*

Acres 1 — Acres 3 — Allingham 1 — Angers 2 — Anonyme 2f — Anonyme 9f — Anonyme 4g — Anonyme 3h — Anonyme 11 — Anonyme 21 — Anonyme 2s — Anonyme 10t — Anonyme 1u — Anonyme 5u — Cochran 1 — Hubbell 1 — Plumtree 1 — Retty 2 — Rhude 7 — Wilson 1a.

91 — *Transport par terre.*

Anonyme 5k — Anonyme 10t — Province de Québec 4m.

Ba (George) — BASSIN DE LA RIVIERE GEORGE.

21 — *Explorations anciennes (avant 1900).*

Low 2.

- 22 — *Explorations modernes (1900 à 1939).*
Cabot 1 — Champoux 1 — Hubbard 1 — Hubbard 2 — Hubbard 3 — Prichard 1 — Prichard 3 — Prichard 4 — Wallace 1 — Wheeler 1.
- 23 — *Explorations récentes (depuis 1939).*
Anonyme 2d — Hodgson 2 — Ritchie 1 — Rousseau 1 — Rousseau 9.
- 41 — *Géologie.*
Low 2 — Rousseau 44.
- 43 — *Topographie et géomorphologie.*
Anonyme 4t — Rousseau 19 — Rousseau 44.
- 61 — *Végétation naturelle.*
Kucyniak 1 — Rousseau 14 — Rousseau 19 — Rousseau 44 — Rousseau 51 — Rousseau 56.
- 63 — *Etudes de la faune terrestre.*
Anonyme 3u — Hodgson 3 — Rousseau 56.
- 64 — *Chasse et piégeage.*
Prichard 2.
- 72 — *Indiens.*
Prichard 2 — Rousseau 50 — Rousseau 56.

Ba (Koksoak) — BASSIN DE LA RIVIERE KOKSOAK.

- 21 — *Explorations anciennes (avant 1900).*
Bewley 1 — Boisvert 1 — Hendrey 2 — Low 2 — Low 3 — Low 5 — Low 11 — Low 15 — McLean 1 — Wallace 1a.
- 22 — *Explorations modernes (1900 à 1939).*
Todd 1 — Watt 4a.
- 23 — *Explorations récentes (depuis 1939).*
Brown 1 — Dagenais 3 — Dutilly & Lepage 5.
- 41 — *Géologie.*
Ferrier 1 — Low 2 — Low 3 — Low 11.
- 51 — *Régime des rivières et des lacs et conditions de la navigation.*
Anonyme 3n — Province de Québec 7e.
- 52 — *Possibilités de ressources hydrauliques.*
Province de Québec 7e.
- 61 — *Végétation naturelle.*
Dutilly & Lepage 5 — Lepage 8a — Rousseau 15. — Rousseau 52.

- 63 — *Etudes de la faune terrestre.*
Bleakney 1.
- 72 — *Indiens.*
Finlayson 1 — Low 3 — Soper 1a.
- 73 — *Blancs.*
Soper 1a.
- 82 — *Comptoirs et postes de traite.*
Bewley 1.
- 92 — *Transport par mer.*
Stephen 1.
- 94 — *Compagnies commerciales.*
Bewley 1.

Ba (Payne) — BASSIN DE LA RIVIERE PAYNE.

- 21 — *Explorations anciennes (avant 1900).*
Low 2.
- 22 — *Explorations modernes (1900 à 1939).*
Bédard 1 — Flaherty 1 — Flaherty 2.
- 23 — *Explorations récentes (depuis 1939).*
Aubert de la Rüe 5 — Chapin 1 — Gadbois 1 — Gadbois 2 —
Michéa 1 — Michéa 2 — Rousseau 1 — Rousseau 2 — Rous-
seau 6 — Rousseau 16 — Thivierge 1.
- 24 — *Histoire.*
Aubert de la Rüe 6.
- 41 — *Géologie.*
Aubert de la Rüe 1 — Aubert de la Rüe 2 — Low 2.
- 61 — *Végétation naturelle.*
Aubert de la Rüe 4 — Rousseau 53.

Ba (Whale) — BASSIN DE LA RIVIERE WHALE.

- 21 — *Explorations anciennes (avant 1900).*
Low 2.
- 22 — *Explorations modernes (1900 à 1939).*
Wheeler 1.
- 41 — *Géologie.*
Low 2.

Bb — ENSEMBLE DU BASSIN DU DETROIT D'HUDSON.

- 1 — *Etudes générales.*
Dobbs 1 — Kindle 1 — Kitto 1.
- 23 — *Explorations récentes (depuis 1939).*
Douglas 1a — Polunin 1.
- 43 — *Topographie et géomorphologie.*
Douglas 1a.
- 61 — *Végétation naturelle.*
Polunin 2 — Polunin 3 — Raymond 2 — Schuster 1.
- 63 — *Etudes de la faune terrestre.*
Anonyme 1w — Eklund 1 — Eklund & Coll 1 — Elton 1 —
Fetherston 1 — Manning 7 — Polunin 3 — S. 1.

Bc — ENSEMBLE DU BASSIN DE LA BAIE D'HUDSON ENTRE LE CAP
WOLSTENHOLME ET LE CAP DUFFERIN.

- 1 — *Etudes générales.*
Dobbs 1 — Kindle 1 — Kitto 1.
- 23 — *Explorations récentes (depuis 1939).*
Carpenter 4 — Polunin 1.
- 24 — *Histoire.*
Carpenter 10.
- 42 — *Mines et possibilités minières.*
Murray 1.
- 43 — *Topographie et géomorphologie.*
Carpenter 5 — Hermes 1 — Lemay 1 — Ley 1 — Low 6 —
Meen 1 — Meen 2 — Meen 3 — Meen 4 — Meen 5 — Meen
6 — Rousseau 11.
- 61 — *Végétation naturelle.*
Polunin 2 — Polunin 3 — Raymond 2 — Rousseau 22 —
Schuster 1.
- 63 — *Etudes de la faune terrestre.*
Anonyme 4e — Anonyme 1w — Eklund 1 — Eklund 2 —
Eklund & Cool 1 — Fetherston 1 — Manning 7 — Polunin
3 — S. 1.
- 64 — *Chasse et piégeage.*
Anonyme 4e — Denmark 1.
- 93 — *Transport par air.*
Carpenter 4.

Bc (Chakotat) — BASSIN DE LA RIVIERE CHAKOTAT.41 — *Géologie.*

Gunning 1.

42 — *Mines et possibilités minières.*

Gunning 1.

Bc (Iktotat) — BASSIN DE LA RIVIERE IKTOTAT.41 — *Géologie.*

Gunning 1.

42 — *Mines et possibilités minières.*

Gunning 1.

Bc (Kogaluk) — BASSIN DE LA RIVIERE KOGALUK.23 — *Explorations récentes (depuis 1939).*Aubert de la Rüe 5 — Chapin 1 — Gadbois 1 — Gadbois 2 —
Michéa 1 — Michéa 2 — Rousseau 1 — Rousseau 2 — Rous-
seau 6 — Rousseau 16 — Thivierge 1 — Todd 3.24 — *Histoire.*

Aubert de la Rüe 6.

41 — *Géologie.*Abrard & Aubert de la Rüe 1 — Aubert de la Rüe 1 — Au-
bert de la Rüe 2.43 — *Topographie et géomorphologie.*

Abrard & Aubert de la Rüe 1.

61 — *Végétation naturelle.*

Aubert de la Rüe 4 — Rousseau 15 — Rousseau 53.

Bc (Kovik) — BASSIN DE LA RIVIERE KOVIK.41 — *Géologie.*

Gunning 1.

42 — *Mines et possibilités minières.*

Gunning 1.

Bc (Povungnituk) — BASSIN DE LA RIVIERE POVUNGNITUK.22 — *Explorations modernes (1900 à 1939).*

Bédard 1 — Flaherty 1 — Flaherty 2.

Bd — ENSEMBLE DU BASSIN DE LA BAIE D'HUDSON ENTRE LE
CAP DUFFERIN ET LE CAP JONES.

- 1 — *Etudes générales.*
Dobbs 1 — Kitto 1 — Langelier 2a.
- 22 — *Explorations modernes (1900 à 1939).*
Flaherty 2.
- 23 — *Explorations récentes (depuis 1939).*
Legget 1 — Polunin 1.
- 43 — *Topographie et géomorphologie.*
Low 6.
- 61 — *Végétation naturelle.*
Polunin 3 — Schuster 1.
- 63 — *Etudes de la faune terrestre.*
Eklund 2 — Manning 7 — Polunin 3.
- 72 — *Indiens.*
Rouillard 7.

Bd (Grande Baleine) — BASSIN DE LA GRANDE RIVIERE A LA
BALEINE.

- 13 — *Administration.*
Honigmann 1.
- 21 — *Explorations anciennes (avant 1900).*
Low 12.
- 32 — *Données météorologiques.*
Low 12.
- 41 — *Géologie.*
Kranck *et al.* 1.
- 61 — *Végétation naturelle.*
Low 12.
- 63 — *Etudes de la faune terrestre.*
Low 12 — Saville 1.
- 72 — *Indiens.*
Honigmann 1.

Bd (Nastapoka) — BASSIN DE LA RIVIERE NASTAPOKA.

- 22 — *Explorations modernes (1900 à 1939).*
Doutt 2 — Twomey 1 — Twomey & Herrick 1.
- 63 — *Etudes de la faune terrestre.*
Doutt 1.

Bd (Petite Baleine) — BASSIN DE LA PETITE RIVIERE A LA BALEINE.21 — *Explorations anciennes (avant 1900).*

Low 11

41 — *Géologie.*

Low 11.

Bd (Richmond) — BASSIN DU GOLFE RICHMOND.16 — *Cartographie.*

Hendrey 1.

21 — *Explorations anciennes (avant 1900).*

Hendrey 1 — Low 11 — Low 12.

22 — *Explorations modernes (1900 à 1939).*

Doutt 2 — Twomey 1 — Twomey & Herrick 1.

23 — *Explorations récentes (depuis 1939).*

Dagenais 3 — Dutilly & Lepage 5.

32 — *Données météorologiques.*

Low 12.

41 — *Géologie.*

Low 11.

61 — *Végétation naturelle.*

Dutilly & Lepage 5 — Edwards & Chamberlin 1 — Low 12.

63 — *Etudes de la faune terrestre.*

Edwards & Chamberlin 1 — Low 12.

65 — *Etudes de la faune marine.*

Anonyme 1s.

Be — ENSEMBLE DU BASSIN DE LA BAIE JAMES.1 — *Etudes générales.*

Dobbs 1 — Kitto 1 — Langelier 2a.

11 — *Généralités, arpentages, toponymie.*

Carroll 1a.

12 — *Frontières.*

Sullivan & Patten 1.

21 — *Explorations anciennes (avant 1900).*

Crouse 1.

41 — *Géologie.*

Collins 2 — Cooke 3.

43 — *Topographie et géomorphologie.*

La Rocque 1 — Low 6 — Shaw 4.

- 51 — *Régime des rivières et des lacs et conditions de la navigation.*
Marr & Denis 1.
- 61 — *Végétation naturelle.*
Lepage 5a — Rousseau & Raymond 4 — Schuster 1.
- 62 — *Agriculture et possibilités agricoles*
O'Sullivan 1.
- 63 — *Etudes de la faune terrestre.*
Bell 4a.
- 72 — *Indiens.*
Cooper 1 — Cooper 2 — Vivian *et al.* 1.

Be (Beaver) — BASSIN DE LA RIVIERE BEAVER.

- 16 — *Cartographie.*
Shaw 2.
- 41 — *Géologie.*
Shaw 2.

Be (Broadback) — BASSIN DE LA RIVIERE BROADBACK.

- 11 — *Généralités, arpentages, toponymie.*
Cooke 1 — Cooke 4 — Côté 1 — Joncas & Malouin 2.
- 15 — *Bibliographie.*
Dresser & Denis 2.
- 16 — *Cartographie.*
Kindle 1a — Shaw 1 — Shaw 2 — Shaw 3.
- 22 — *Explorations modernes (1900 à 1939).*
Cooke 1 — Laliberté 1.
- 41 — *Géologie.*
Dresser & Denis 2 — Kindle 1a — Shaw 1 — Shaw 2 — Shaw 3.
- 42 — *Mines et possibilités minières.*
Collins 1.

Be (Eastmain) — BASSIN DE LA RIVIERE EASTMAIN.

- 11 — *Généralités, arpentages, toponymie.*
Neilson 7 — Rousseau 37.
- 16 — *Cartographie.*
Shaw 2.
- 21 — *Exploratione anciennes (avant 1900).*
Low 3 — Low 5 — Low 15.

- 22 — *Explorations modernes (1900 à 1939)*.
Curran & Adams 1.
- 23 — *Explorations récentes (depuis 1939)*.
Ayotte 3.
- 24 — *Histoire*.
Anderson 5a.
- 41 — *Géologie*.
Ferrier 1 — Low 3 — Shaw 2.
- 43 — *Topographie et géomorphologie*.
Pomerleau 1.
- 61 — *Végétation naturelle*.
Ayotte 3 — Macoun 3 — Pomerleau 2 — Rousseau 20 —
Rousseau 21 — Rousseau 58.
- 63 — *Etudes de la faune terrestre*.
Anderson 3.
- 64 — *Chasse et piégeage*.
Anderson 3a.
- 72 — *Indiens*.
Low 3.
- 9 — *Commerce et industrie*.
Anderson 5a.

Be (Grande) — BASSIN DE LA GRANDE RIVIERE (RIVIERE FORT
GEORGE).

- 16 — *Cartographie*.
Shaw 2.
- 21 — *Explorations anciennes (avant 1900)*.
Bewley 1 — Low 3 — Low 12 — Low 15.
- 23 — *Exploration récentes (depuis 1939)*.
Ayotte 3.
- 32 — *Données météorologiques*.
Low 12.
- 41 — *Géologie*.
Low 3 — Shaw 2.
- 43 — *Topographie et géomorphologie*.
Pomerleau 1.
- 61 — *Végétation naturelle*.
Ayotte 3 — Low 12 — Pomerleau 2.
- 63 — *Etudes de la faune terrestre*.
Low 12.

- 66 — *Pêche.*
Anonyme 12c.
- 72 — *Indiens.*
Low 3.
- 82 — *Comptoirs et postes de traite.*
Bewley 1.
- 94 — *Compagnies commerciales.*
Bewley 1.

Be (Harricana) — BASSIN DE LA RIVIERE HARRICANA.

- 11 — *Généralités, arpentages, toponymie.*
Côté 1 — Côté 2 — Côté 4 — Massé 1 — Roy & King 1 —
Tanton 1.
- 12 — *Frontières.*
Roy & King 1.
- 14 — *Ressources naturelles.*
Bancroft 1 — Bancroft 2.
- 15 — *Bibliographie.*
Dresser & Denis 2.
- 21 — *Explorations anciennes (avant 1900).*
O'Sullivan 7.
- 22 — *Explorations modernes (1900 à 1939).*
Anderson 1a — O'Sullivan 9.
- 23 — *Explorations récentes (depuis 1939).*
Dutilly & Lepage 2.
- 41 — *Géologie.*
Bancroft 1 — Bancroft 2 — Bruet 1 — Claveau 5 — Dresser
& Denis 2 — Norman 3 — Tanton 2 — Tiphane 1 — Tiphane
2 — Tolman 2 — Tolman 5 — Wilson 2d — Wilson 3d.
- 42 — *Mines et possibilités minières.*
Collins 1 — Graham *et al.* 1.
- 43 — *Topographie et géomorphologie.*
Coleman 2 — Wilson 1d.
- 51 — *Régime des rivières et des lacs et conditions de la navigation.*
Province de Québec 6e.
- 61 — *Végétation naturelle.*
Bancroft 2 — Dutilly & Lepage 2 — Lepage 1a — Lepage 7a
— Lepage 8a.
- 92 — *Transport par eau.*
O'Sullivan 6.

Be (Nottaway) — BASSIN DE LA RIVIERE NOTTAWAY.

- 11 — *Généralités, arpentages, toponymie.*
Cooke 4 — Côté 1 — Côté 2 — Côté 3 — Côté 4 — Lemoine 3 — Lemoine 4 — Lemoine 5 — Lepage 1 — Malouin 1 — Massé 1 — Roy 1a — Sullivan 1 — Sullivan 1a.
- 13 — *Administration.*
Sullivan 1a.
- 14 — *Ressources naturelles.*
Anonyme 71 — Bancroft 1 — Bancroft 2 — Canada 4i — Cloutier 1 — Rouillard 3.
- 15 — *Bibliographie.*
Dresser & Denis 2.
- 16 — *Cartographie.*
Beach 1 — Beach 2 — Kindle 1a — Ross 2a — Savary 1 — Shaw 1 — Shaw 3.
- 21 — *Explorations anciennes (avant 1900).*
Bell 11a — O'Sullivan 5 — O'Sullivan 10 — O'Sullivan 11.
- 22 — *Explorations modernes (1900 à 1939).*
Dulieux 1 — Laliberté 1 — Laliberté 2 — Lemoine 2 — Léonard 1 — Obalski 4 — O'Sullivan 9 — O'Sullivan 13 — Pauli 1 — Sullivan 1a — Wilson 1g.
- 23 — *Explorations récentes (depuis 1939).*
Rogers 1.
- 24 — *Histoire.*
Anonyme 1a — Anonyme 2g — Carroll 1 — Douglas & MacGregor 1 — Potvin 2 — Potvin 3 — Wilson 1f.
- 32 — *Données météorologiques.*
Richardson 1.
- 41 — *Géologie.*
Auger 1 — Auger & Longley 2 — Bancroft 1 — Bancroft 2 — Barlow 1 — Beach 1 — Beach 2 — Béland 1 — Béland 2 — Béland 4 — Bell 11a — Blake 1 — Blake 2 — Clark & Blake 1 — Claveau 2 — Claveau 5 — Claveau 6 — Claveau 8 — Claveau 10 — Deland 1 — Douglas 2a — Dresser & Denis 2 — Dulieux 1 — Fairbairn 1 — Fairbairn 2 — Fairbault *et al.* 1 — Ferrier 1 — Freeman 2 — Freeman 3 — Freeman & Black 1 — Gilbert 2 — Gilbert 3 — Gilbert 6 — Gilbert 7 — Gilbert 8 — Gilbert 9 — Gilbert 10 — Gilbert 12 — Graham 1 — Graham 3 — Graham 4 — Graham 5 — Grenier 4 — Holmes 1a — Imbault 1 — Imbault 3 — Imbault 4 — Kindle 1a — Lang 1 — Longley 1 — Longley 3 — Longley 4 — Longley 6 — Longley 7 — Longley 8 — Low 10 — Lyall 1 — MacKenzie 2 — MacKenzie 3 — Maurice 1

— Maurice 2 — Mawdsley 1 — Mawdsley 2 — Mawdsley 3 — Mawdsley 4 — Mawdsley 5 — Mawdsley 6 — Mawdsley & Norman 1 — Milner 2 — Neilson 2 — Norman 1 — Norman 2 — Norman 3 — Norman 4 — Norman 5 — Norman 6 — Norman 9 — Retty 3 — Richardson 1 — Shaw 1 — Shaw 3 — Shaw 5 — Sproule 1 — Tiphane 1 — Tolman 1 — Tolman 3 — Tolman 4 — Tolman 6 — Wilson 1g.

42 — *Mines et possibilités minières.*

Anderson 1 — Anonyme 1a — Anonyme 1b — Anonyme 6b — Anonyme 1c — Anonyme 8c — Anonyme 9c — Anonyme 10c — Anonyme 11c — Anonyme 1n — Anonyme 6q — Browning 1 — Browning 2 — Canada 2m — Canada 3m — Collins 1 — Douglas & MacGregor 1 — Dulieux 1 — Dulieux 2 — Faribault *et al.* 1 — Gilbert 1 — Gilbert 11 — Graham 1 — Graham 2 — Graham 3 — Graham 6 — Graham *et al.* 1 — Hardman 1 — Imbault 4 — Imbault 8 — Imbault 9 — Imbault 10 — Larochelle 1 — Larochelle 2 — Longley 7 — Low 4 — Low 10 — MacKenzie 1 — MacKenzie 4 — Milner 1 — Morton *et al.* 1 — Norman 2 — Obalski 1 — Obalski 2 — Obalski 3 — Obalski 4 — Ross 2a — Ross *et al.* 1 — Troop 1 — Wilson 2f.

43 — *Topographie et géomorphologie.*

Belle 2a — Belle 3a — Butler 1 — Coleman 2 — Norman 7 — Norman 8.

51 — *Régime des rivières et des lacs et conditions de la navigation.*

Province de Québec 2e — Province de Québec 3e — Province de Québec 4e.

52 — *Possibilités de ressources hydrauliques.*

Province de Québec 3e.

61 — *Végétation naturelle.*

Bancroft 2 — Richardson 1.

62 — *Agriculture et possibilités agricoles.*

Cloutier 1 — Cloutier 2.

63 — *Etudes de la faune terrestre.*

Hanson *et al.* 1.

72 — *Indiens.*

Speck 7.

8 — *Etablissements humains.*

Kaufman 1.

9 — *Commerce et industrie.*

Angers 1 — Carroll 1 — Cloutier 1 — Langlois 1 — Langlois 2 — Vigeant 1.

91 — *Transport par terre.*
Angers 1 — Anonyme 7c — Anonyme 1q — Langlois 1 — Langlois 2 — O'Sullivan 2 — Vigeant 1.

92 — *Transport par eau.*
Canada 2i — Canada 3i — O'Sullivan 6 — Savary 1.

Be (Rupert) — BASSIN DE LA RIVIERE RUPERT.

11 — *Généralités, arpentages, toponymie.*
Burgess 1 — Comeau 1 — Côté 1 — Côté 4 — Joncas & Malouin 1 — Joncas & Malouin 2 — Low *et al.* 1 — Neilson 7 — Potvin 6 — Potvin 7 — Rouillard 4 — Rousseau 43.

16 — *Cartographie.*
Kindle 1a — Rousseau 18 — Shaw 2.

17 — *Photographie.*
Crone 1.

21 — *Explorations anciennes (avant 1900).*
Albanel 1 — Bignell 1 — Bignell 4a — Boisvert 1 — Brunet 1 — Brunet 2 — Brunet 3 — Burgess 1 — Burgesse 1 — Chambers 1 — Delanglez 1 — Dutilly & Lepage 6 — Gagnon 1 — Gagnon 1a — Galbraight 1 — Joliet 1 — Low 1 — Low 3 — Low 15 — Low *et al.* 1 — McKenzie 1 — McOuat 1 — O'Sullivan 8 — O'Sullivan 12 — Potvin 7 — Rousseau 4 — Rousseau 32 — Rousseau 33 — Rousseau 35 — Rousseau 60 — Rousseau & Rouleau 3 — Roy 1b — Sargent 1.

22 — *Explorations modernes (1900 à 1939).*
Laliberté 1 — Léonard 1 — O'Sullivan 4 — O'Sullivan 13 — Pauli 1.

23 — *Explorations récentes (depuis 1939).*
Cameron 1 — Rogers 1.

24 — *Histoire.*
Anderson 5a — Burgesse 1 — Delanglez 2 — Hurlbut 1 — Potvin 2 — Potvin 6 — Rousseau & Roy 1 — Rousseau 1b — Rousseau & Rousseau 2.

32 — *Données météorologiques.*
Richardson 1.

41 — *Géologie.*
Dutilly & Lepage 4 — Ferrier 1 — Gilbert 5 — Grenier 1 — Grenier 3 — Kindle 1a — Low 3 — McOuat 1 — Neale 1 — Neilson 1 — Neilson 2 — Neilson 3 — Neilson 4 — Neilson 5 — Neilson 6 — Norman 11 — Richardson 1 — Shaw 2 — Wahl 1.

43 — *Topographie et géomorphologie.*
Dutilly & Lepage 4 — Norman 10.

- 61 — *Végétation naturelle.*
Brunet 1 — Brunet 2 — Brunet 3 — Dutilly & Lepage 1 —
Dutilly & Lepage 4 — Irénée-Marie 1 — Jacques 1 — Kueyniac
3 — Lepage 6a — Macoun 2 — Macoun 3 — Richardson 1
— Rousseau 13 — Rousseau 29 — Rousseau 38 — Rousseau
52 — Rousseau 54 — Rousseau 59 — Rousseau & Rouleau 5
— Sargent 1.
- 63 — *Etudes de la faune terrestre.*
Anderson 3a — Cameron & Morris 1 — Godfrey 1 — Hanson
et al. 1 — Macoun 1.
- 64 — *Chasse et piégeage.*
Anderson 3a.
- 65 — *Etudes de la faune marine.*
Richardson 1b.
- 66 — *Pêche.*
Chambers 1 — Rousseau et Cuerrier 1.
- 72 — *Indiens.*
Chambers 1 — Johnson 1 — Lips 1 — Lips 3 — Low 3 —
Rogers & Rogers 1 — Rogers & Rogers 2 — Rousseau 3 —
Rousseau 8 — Rousseau 13 — Rousseau 28 — Rousseau 38
— Rousseau 40 — Rousseau 46 — Rousseau & Cuerrier 1 —
Rousseau 1b — Rousseau & Rousseau 1 — Rousseau & Rousseau
2 — Speck 7 — Speck 13 — Speck 14.
- 82 — *Comptoirs et postes de traite.*
Blanchard 1.
- 84 — *Missions.*
Nédélec 1.
- 9 — *Commerce et industrie.*
Anderson 5a — Baillargé 1.
- 91 — *Transport par terre.*
Blanchard 1 — O'Sullivan 2.
- 92 — *Transport par eau.*
Anonyme 1q — Anonyme 2q — Canada 2i — Canada 3i.
- Be (Vieux Comptoir) — BASSIN DE LA RIVIERE DU VIEUX-COMPTOIR
(OLD FACTORY).*
- 16 — *Cartographie.*
Shaw 2.
- 41 — *Géologie.*
Shaw 2.

Bf — ENSEMBLE DU BASSIN DU FLEUVE ET DU GOLFE SAINT-LAURENT

- 1 — *Etudes générales.*
Canada 1c — Rouillard 1.
- 11 — *Généralités, arpentages, toponymie.*
Claveau 11 — Rouillard 6.
- 12 — *Frontières.*
Gregory 1.
- 23 — *Explorations récentes (depuis 1939).*
Douglas 1a — Legget 1.
- 24 — *Histoire.*
Malchelosse 1 — Rouillard 5 — Roy 2b.
- 41 — *Géologie.*
Claveau 11.
- 42 — *Mines et possibilités minières.*
Claveau 11.
- 43 — *Topographie et géomorphologie.*
Douglas 1a — Faessler 3 — Faessler 4 — Gregory 1.
- 51 — *Régime des rivières et des lacs et conditions de la navigation.*
Marr & Denis 1 — Province de Québec 14e — Province de Québec 15e.
- 52 — *Possibilités de ressources hydrauliques.*
Province de Québec 14e.
- 61 — *Végétation naturelle.*
Bellefeuille 1 — Bergevin 1 — Rousseau & Raymond 4.
- 64 — *Chasse et piégeage.*
Ewing 1 — Michelin & Blake 1 — Thévenet 1.
- 65 — *Etudes de la faune marine.*
Préfontaine et Cuerrier 1.
- 72 — *Indiens.*
Ewing 1 — Hocquart 1 — McKenzie 1 — Michelin & Blake 1 — Rouillard 5 — Rouillard 7 — Speck & Eiseley 1 — Thévenet 1.
- 9 — *Commerce et industrie.*
Anonyme 9f — Hocquart 1.

Bf (*Betsiamites*) — BASSIN DE LA RIVIERE BETSIAMITES (OU BERSIMIS).

- 11 — *Généralités, arpentages, toponymie.*
Bélanger & Chalifoux 1 — Bignell 1a — Casgrain 1 — Côté 1 — Jacques 1a — Low 14 — Mill 3 — Mill 5.

21 — *Explorations anciennes (avant 1900).*

Low 14.

24 — *Histoire.*

Low 14.

52 — *Possibilités de ressources hydrauliques.*

Province de Québec 5e.

Bf (Bouveau) — BASSIN DE LA RIVIERE AU BOULEAU.

1 — *Etudes générales.*

Duburger 1.

Bf (Bradore) — BASSIN DE LA RIVIERE BRADORE.

42 — *Mines et possibilités minières.*

Province de Québec 16e.

51 — *Régime des rivières et des lacs et conditions de la navigation.*

Province de Québec 16e.

52 — *Possibilité de ressources hydrauliques.*

Province de Québec 16e.

Bf (Corneille) — BASSIN DE LA RIVIERE CORNEILLE.

41 — *Géologie.*

Claveau 13.

Bf (Derby) — BASSIN DE LA RIVIERE DERBY.

11 — *Généralités, arpentages, toponymie.*

De Courval 1.

Bf (Etamamiou) — BASSIN DE LA RIVIERE ETAMAMIOU.

11 — *Généralités, arpentages, toponymie.*

De Courval 1.

Bf (Godbout) — BASSIN DE LA RIVIERE GODBOUT.

11 — *Généralités, arpentages, toponymie.*

Mill 1.

Bf (Goynish) — BASSIN DE LA RIVIERE GOYNISH.

1 — *Etudes générales.*

Gosselin 1.

65 — *Etudes de la faune marine.*

Simard 4.

Bf (Grande Mécatina) — BASSIN DE LA GRANDE RIVIERE MECATINA.

- 1 — *Etudes générales.*
Girard 2.

Bf (Grand Piashti) — BASSIN DE LA RIVIERE GRAND PIASHTI.

- 41 — *Géologie.*
Béland 3 — Claveau 1 — Claveau 3 — Claveau 4 — Claveau
7 — Claveau 13 — Grenier 2 — Grenier 6 — Grenier 7.

Bf (Jupitagan) — BASSIN DE LA RIVIERE JUPITAGAN.

- 1 — *Etudes générales.*
Duberger 2.

Bf (Kégashka) — BASSIN DE LA RIVIERE KEGASHKA.

- 11 — *Généralités, arpentages, toponymie.*
Forgues & Tremblay 1.

Bf (Magpie) — BASSIN DE LA RIVIERE MAGPIE.

- 1 — *Etudes générales.*
Simard 1.
- 42 — *Mines et possibilités minières.*
Province de Québec 16e.
- 51 — *Régime des rivières et des lacs et conditions de la navigation.*
Province de Québec 16e.
- 52 — *Possibilités de ressources hydrauliques.*
Province de Québec 16e.

Bf (Manicouagan) — BASSIN DE LA RIVIERE MANICOUAGAN.

- 11 — *Généralités, arpentages, toponymie.*
Bignell 2a — Côté 1 — Côté 2 — Côté 3 — Girard 1 — Mill
4 — Mill 5.
- 14 — *Ressources naturelles.*
Langelier 1a.
- 21 — *Explorations anciennes (avant 1900).*
Low 3 — Low 15.
- 22 — *Explorations modernes (1900 à 1939).*
Gauvin 2 — Valiquette 1.
- 23 — *Explorations récentes (depuis 1939).*
Ayotte 3.

- 24 — *Histoire*.
Carpenter 10.
- 32 — *Données météorologiques*.
Eaton 1 — Gauvin 2.
- 41 — *Géologie*.
Low 3 — Valiquette 1.
- 42 — *Mines et possibilités minières*.
Hammond 1 — Hesse 1 — Hesse 2 — Kruger 1 — MacKeracher
1 — Sundeen 1 — Sundeen & Boyum 1.
- 43 — *Topographie et géomorphologie*.
Pomerleau 1.
- 51 — *Régime des rivières et des lacs et conditions de la navigation*.
Arnaud 2 — Province de Québec 8e — Province de Québec 13e.
- 52 — *Possibilités de ressources hydrauliques*.
Province de Québec 8e.
- 61 — *Végétation naturelle*.
Ayotte 3 — Pomerleau 2.
- 66 — *Pêche*.
Carpenter 11.
- 72 — *Indiens*.
Arnaud 2 — Low 3.
- 9 — *Commerce et industrie*.
Langelier 1a.

Bf (Manitou) — BASSIN DE LA RIVIERE MANITOU.

- 11 — *Généralités, arpentages, toponymie*.
Neil 1.

Bf (Marguerite) — BASSIN DE LA RIVIERE MARGUERITE (OU STE-MARGUERITE).

- 11 — *Généralités, arpentages, toponymie*.
Bignell 2a — Girard 1.

- 22 — *Explorations modernes (1900 à 1939)*.
Todd 1.

Bf (Mingan) — BASSIN DE LA RIVIERE MINGAN.

- 11 — *Généralités, arpentages, toponymie*.
De Courval 2 — Forgues 1.

Bf (Moisie) — BASSIN DE LA RIVIERE MOISIE.

- 1 — *Etudes générales*.
Vincent 1.

- 11 — *Généralités, arpentages, toponymie.*
Forgues 2 — Gagnon 1b — Girard 1 — Mill 1.
- 21 — *Explorations anciennes (avant 1900).*
Anonyme 1h — Cayley 1 — Hind 1 — Hind 2.
- 22 — *Explorations modernes (1900 à 1939).*
Todd 1 — Watt 4a.
- 24 — *Histoire.*
Potvin 4.
- 41 — *Géologie.*
Grenier 5.
- 42 — *Mines et possibilités minières.*
Hogan 1 — Potvin 4.
- 43 — *Topographie et géomorphologie.*
Hind 3.
- 51 — *Régime des rivières et des lacs et conditions de la navigation.*
Province de Québec 9e.
- 52 — *Possibilités de ressources hydrauliques.*
Province de Québec 9e.
- 61 — *Végétation naturelle.*
Bowman 1.
- 72 — *Indiens.*
Hind 2.
- 91 — *Transport par terre.*
Anonyme 3g — Anonyme 3p — Anonyme 4q — Anonyme 5q
— Anonyme 3r — Anonyme 7r — Anonyme 10t — Cochran
1 — Durrell 1 — Grant 1 — Hamelin 1 — Martin 1a — Rhude
3.

Bf (Musquarro) — BASSIN DE LA RIVIERE MUSQUARRO.

- 11 — *Généralités, arpentages, toponymie.*
Forgues & Tremblay 1.

Bf (Nabissipi) — BASSIN DE LA RIVIERE NABISSIPI.

- 65 — *Etudes de la faune marine.*
Simard 4.

Bf (Natashquan) — BASSIN DE LA RIVIERE NATASHQUAN.

- 1 — *Etudes générales.*
Lacoursière 2.

- 11 — *Généralités, arpentages, toponymie.*
Forgues 1.
- 22 — *Explorations modernes (1900 à 1939).*
Levasseur 1 — Townsend 1.
- 42 — *Mines et possibilités minières.*
Province de Québec 16e.
- 51 — *Régime des rivières et des lacs et conditions de la navigation.*
Province de Québec 13e — Province de Québec 16e.
- 52 — *Possibilités de ressources hydrauliques.*
Province de Québec 16e.

Bf (Ours) — BASSIN DE LA RIVIERE A L'OURS.

- 11 — *Généralités, arpentages, toponymie.*
Hould 2.

Bf (Outardes) — BASSIN DE LA RIVIERE AUX OUTARDES.

- 11 — *Généralités, arpentages, toponymie.*
Bélanger 1 — Bignell 1a — Casgrain 1 — Côté 1 — Côté 2
— Côté 3 — Girard 1 — Mill 5.
- 14 — *Ressources naturelles.*
Langelier 1a.
- 21 — *Explorations anciennes (avant 1900).*
Low 3 — Low 15.
- 22 — *Explorations modernes (1900 à 1939).*
Gauvin 1 — Valiquette 1.
- 41 — *Géologie.*
Low 3 — Valiquette 1.
- 51 — *Régime des rivières et des lacs et conditions de la navigation.*
Province de Québec 13e.
- 52 — *Possibilités de ressources hydrauliques.*
Gauvin 1.
- 72 — *Indiens.*
Low 3.
- 9 — *Commerce et industrie.*
Langelier 1a.

Bf (Pentecôte) — BASSIN DE LA RIVIERE PENTECOTE.

- 11 — *Généralités, arpentages, toponymie.*
Bignell 2a — Mill 1 — Mill 2 — Mill 5.

Bf (Petite Mécatina) — BASSIN DE LA PETITE RIVIERE MECATINA.11 — *Généralités, arpentages, toponymie.*

Mill 1 — Neilson 1a.

21 — *Explorations anciennes (avant 1900).*

Neilson 1a.

22 — *Explorations modernes (1900 à 1939).*

Stainer 1.

23 — *Explorations récentes (depuis 1939).*

Stainer 2.

Bf (Petit Musquarro) — BASSIN DE LA RIVIERE DU PETIT MUSQUARRO.11 — *Généralités, arpentages, toponymie.*

Hould 1.

Bf (Petit Piashti) — BASSIN DE LA RIVIERE DU PETIT PIASHTI.41 — *Géologie.*

Claveau 12.

Bf (Portneuf) — BASSIN DE LA RIVIERE PORTNEUF.11 — *Généralités, arpentages, toponymie.*

Mill 4.

Bf (Rapides) — BASSIN DE LA RIVIERE DES RAPIDES.11 — *Généralités, arpentages, toponymie.*

Bélanger 1.

42 — *Mines et possibilités minières.*

Province de Québec 16e.

51 — *Régime des rivières et des lacs et conditions de la navigation.*

Province de Québec 16e.

52 — *Possibilités de ressources hydrauliques.*

Province de Québec 16e.

Bf (Rats) — BASSIN DE LA RIVIERE AUX RATS.

1 — Lemoine 1.

Bf (Riverin) — BASSIN DE LA RIVIERE RIVERIN.11 — *Généralités, arpentages, toponymie.*

Mill 2 — Mill 5.

Bf (Rochers) — BASSIN DE LA RIVIERE AUX ROCHERS.

- 11 — *Généralités, arpentages, toponymie.*
Girard 1.

Bf (Romaine) — BASSIN DE LA RIVIERE ROMAINE.

- 11 — *Généralités, arpentages, toponymie.*
Drummond 1 — Piton 2 — Piton 3.
- 21 — *Explorations anciennes (avant 1900).*
Babel 1 — Babel 2 — Babel 3 — Babel 4 — Babel 5 —
Boisvert 1.
- 32 — *Données météorologiques.*
Eaton 1.
- 41 — *Géologie.*
Béland 3 — Claveau 1 — Claveau 3 — Claveau 4 — Claveau
7 — Claveau 9 — Claveau 13 — Ferrier 1 — Longley 2 —
Longley 5.
- 43 — *Topographie et géomorphologie.*
Drummond 1.
- 51 — *Régime des rivières et des lacs et conditions de la navigation.*
Lacoursière 1 — Province de Québec 12e.
- 52 — *Possibilités de ressources hydrauliques.*
Province de Québec 12e.
- 61 — *Végétation naturelle.*
Drummond 1.
- 72 — *Indiens.*
Babel 5.
- 84 — *Missions.*
Babel 1 — Babel 2 — Babel 4.

Bf (Saguenay) — BASSIN DE LA RIVIERE SAGUENAY.

- 11 — *Généralités, arpentages, toponymie.*
Bélangier 2 — Burgess 1 — Côté 1 — Côté 2 — Côté 3 —
Dumais 1 — Dumais 2 — Francis 1 — Lamarre 1 — Low 14
— Maltais 1 — Maltais 2 — Maltais 3 — Mill 5 — Rousseau
37 — Tremblay 1a.
- 14 — *Ressources naturelles.*
Langelier 1 — Langelier 2.
- 21 — *Explorations anciennes (avant 1900).*
Albanel 1 — Anonyme 81 — Bignell 1 — Bignell 4a —
Boisvert 1 — Brunet 1 — Brunet 2 — Brunet 3 — Burgess

- 1 — Burgesse 1 — Chambers 1 — Crespieul 1 — Crouse 1 — Delanglez 1 — Dutilly & Lepage 6 — Gagnon 1 — Gagnon 1a — Galbraight 1 — Joliet 1 — Low 1 — Low 3 — Low 14 — Low 15 — McKenzie 1 — McOuat 1 — O'Sullivan 10 — O'Sullivan 11 — O'Sullivan 12 — Rousseau 33 — Rousseau 35 — Rousseau 60 — Rousseau & Rouleau 3 — Roy 1b — Sargent 1.
- 22 — *Explorations modernes (1900 à 1939)*.
Dulieux 1 — O'Sullivan 13 — Pauli 2.
- 23 — *Explorations récentes (depuis 1939)*.
Ayotte 3 — Brown 1 — Spooner 1.
- 24 — *Histoire*.
Anderson 5a — Burgesse 1 — Delanglez 2 — Low 14 — Rousseau & Roy 1.
- 32 — *Données météorologiques*.
Richardson 1.
- 41 — *Géologie*.
Atkinson 1 — Cooke 3 — Dulieux 1 — Gilbert 5 — Gilbert 7 — Handscomb 1 — Imbault 4 — Imbault 5 — Imbault 6 — Longley 3 — Low 3 — McOuat 1 — Martens 1 — Richardson 1 — Ross 1a.
- 42 — *Mines et possibilités minières*.
Dulieux 1 — Imbault 4.
- 43 — *Topographie et géomorphologie*.
Atkinson 1 — Handscomb 1 — La Rocque 1 — Pomerleau 1.
- 51 — *Régime des rivières et des lacs et conditions de la navigation*.
Province de Québec 10e — Province de Québec 11e.
- 52 — *Possibilités de ressources hydrauliques*.
Langelier 3a — Province de Québec 1e — Province de Québec 11e.
- 61 — *Végétation naturelle*.
Ayotte 3 — Brunet 1 — Brunet 2 — Brunet 3 — Dutilly & Lepage 1 — Langelier 3a — Pomerleau 2 — Richardson 1 — Rousseau 20 — Rousseau 21 — Rousseau 52 — Rousseau 58 — Sargent 1.
- 63 — *Etudes de la faune terrestre*.
Bartlett 1 — Evans 1 — Gemmel 1.
- 66 — *Pêche*.
Chambers 1.
- 72 — *Indiens*.
Anonyme 81 — Chambers 1 — Cooper 1 — Crespieul 1 — Lips 3 — Low 3 — Speck 7.

- 82 — *Comptoirs et postes de traite.*
Blanchard 1.
- 9 — *Commerce et industrie.*
Anderson 5a — Angers 1 — Baillargé 1 — Langlois 2 — Vigeant 1.
- 91 — *Transport par terre.*
Angers 1 — Blanchard 1 — Langlois 2 — O'Sullivan 2 — Vigeant 1.
- 92 — *Transport par eau.*
Anonyme 1q — Canada 2i.

Bf (St-Augustin) — BASSIN DE LA RIVIERE ST-AUGUSTIN.

- 1 — *Etudes générales.*
Girard 3 — Girard 4.
- 11 — *Généralités, arpentages, toponymie.*
Piton 1.
- 22 — *Explorations modernes (1900 à 1939).*
Bryant 1 — Bryant 2.

Bf (St-Jean) — BASSIN DE LA RIVIERE ST-JEAN.

- 11 — *Généralités, arpentages, toponymie.*
Forgues 1 — Mill 4.
- 21 — *Explorations anciennes (avant 1900).*
Babel 1 — Babel 2 — Babel 4 — Babel 5 — Boisvert 1.
- 51 — *Régime des rivières et des lacs et conditions de la navigation.*
Lacoursière 1.
- 72 — *Indiens.*
Babel 5.
- 84 — *Missions.*
Babel 1 — Babel 2 — Babel 4.

Bf (St-Paul) — BASSIN DE LA RIVIERE ST-PAUL (OU DES ESQUIMAUX).

- 1 — *Etudes générales.*
Simard 3.
- 11 — *Généralités, arpentages, toponymie.*
Forgues 1 — Mill 1 — Robertson 1.

Bf (St-Nicolas) — BASSIN DE LA RIVIERE ST-NICOLAS.

- 11 — *Généralités, arpentages, toponymie.*
Bélanger 1.

Bf (Sault-aux-Cochons) — BASSIN DE LA RIVIERE DU SAULT-AUX-COCHONS.

- 11 — *Généralités, arpentages, toponymie.*
Mill 5.

Bf (Tonnerre) — BASSIN DE LA RIVIERE AU TONNERRE.

- 1 — *Etudes générales.*
Simard 1.

Bf (Trinité) — BASSIN DE LA RIVIERE TRINITE.

- 11 — *Généralités, arpentages, toponymie.*
Bignell 2a — Côté 2.

Bf (Truite) — BASSIN DE LA RIVIERE A LA TRUITE.

- 1 — *Etudes générales.*
Vincent 1.

Bf (Wachicoutai) — BASSIN DE LA RIVIERE WACHICOUTAI.

- 11 — *Généralités, arpentages, toponymie.*
Mill 1.

Bf (Wasiemska) — BASSIN DE LA RIVIERE WASIEMSKA.

- 1 — *Etudes générales.*
Fafard 1 — Savard 1.

C — ENSEMBLE DU LITTORAL.

- 1 — *Etudes générales.*
Baillargé 1a — Binney 1 — Gans 1 — Nelson Valley Railway 1.
- 11 — *Généralités, arpentages, toponymie.*
Barrow 1.
- 13 — *Administration.*
Anonyme 2e — Anonyme 1p — Anonyme 2t — Anonyme 3t
— Anonyme 6t — Marriott 1.
- 14 — *Ressources naturelles.*
Bell 1.
- 21 — *Explorations anciennes (avant 1900).*
Asher 1 — Barrow 1 — Burpee 2 — Christy 1 — Ellis 1a —
Gerritsz 1 — Groser 1 — Janvier 1 — Johnson 1a — Powys 1
— Robson 1 — Rundall 1.

- 22 — *Explorations modernes (1900 à 1939)*.
Cooper & Macauley 1.
- 23 — *Explorations récentes (depuis 1939)*.
Dagenais 3.
- 24 — *Histoire*.
Burpee 3 — Carpenter 10 — Carter 1 — Dionne 2 — Douglas
& Wallace 1 — Frégault 1 — Frémont 1 — Hudson's Bay Co.
12 — Jérémie 1 — Jérémie 2 — Markham 1 — Nute 1 —
Oldmixon 1 — Prud'homme 3 — Robson 1.
- 32 — *Données météorologiques*.
Gardner 15.
- 41 — *Géologie*.
Bell 9a — Bell 17a — Gardner 14 — Jérémie 1.
- 43 — *Topographie et géomorphologie*.
Bell 10a — Bell 17a — Boas 1 — Gardner 14.
- 53 — *Océanographie et conditions de navigation au long du littoral*.
Dunbar 1 — Grande Bretagne 1a — Hachey 3 — Markham 1 —
Schott 1.
- 61 — *Végétation naturelle*.
Ball 1 — Gardner 1 — Gardner 13 — Gardner 14.
- 63 — *Etudes de la faune terrestre*.
Bairnston 1 — Brewster 1.
- 65 — *Etudes de la faune marine*.
Anonyme 7p — Bell & Macfarlane 1 — Davidson 1a — Dunbar
4 — Dymond 1 — Fraser & Vladykov 1 — Willey 1.
- 66 — *Pêche*.
Anonyme 7p — Hachey 1 — Hachey 2 — Hachey 4 — Hill
1 — Huntsman 1.
- 7 — *Population*.
Michéa 3.
- 71 — *Esquimaux*.
Blais 1 — Michéa 4.
- 73 — *Blancs*.
Carpenter 7 — Carpenter 9.
- 91 — *Transport par terre*.
Anonyme 4a.
- 92 — *Transport par eau*.
Anonyme 5c — Anonyme 1e — Anonyme 2e — Anonyme 1t
— Anonyme 2t — Anonyme 3t — Anonyme 6t — Anonyme 9t
— Mack 1 — Wilson 1a.

94 — *Compagnies commerciales.*

Douglas & Wallace 1 — Hudson's Bay Company 12 — Jérémie 1 — Jérémie 2.

*Ca — LITTORAL DE LA BAIE D'UNGAVA.*11 — *Généralités, arpentages, toponymie.*

Boulton 1 — Davies 1.

13 — *Administration.*

Anonyme 3s — Stevenson 2 — Stevenson 3.

16 — *Cartographie.*

Taylor 1.

21 — *Explorations anciennes (avant 1900).*

Bell 1a — Boulton 1 — Finlayson 2 — Gardner 4 — Kohlmeister & Knoch 1 — Leechman 1 — Low 2 — Low 11 — Roy 2.

22 — *Explorations modernes (1900 à 1939).*

MacBrien 1 — Martin 1c — Montague 1 — Stein 1 — Wallace 1 — Wheeler 1.

23 — *Explorations récentes (depuis 1939).*

Anderson 4a — Hodgson 2 — Polunin 1 — Rousseau 1.

32 — *Données météorologiques.*

Eaton 1 — Turner 6.

41 — *Géologie.*

Bell 1a — Low 2 — Low 11 — Uhlig 1.

42 — *Mines et possibilités minières.*

Martin 1c.

43 — *Topographie et géomorphologie.*

Wood *et al.* 1.

53 — *Océanographie et conditions de navigation au long du littoral.*

Anderson 4a — Bartlett 1a — Dunbar 3 — Gordon 4 — Robinson 4.

61 — *Végétation naturelle.*

Duman 1 — Hantzsch 2 — Rousseau 47.

63 — *Etudes de la faune terrestre.*

Dunbar 7 — Eifrig 1 — Gabrielson & Wright 1 — Hantzsch 1 — Hildebrand 1 — Hildebrand 2 — Hildebrand 3 — Merriam 1.

64 — *Chasse et piégeage.*

Hantzsch 1.

- 65 — *Etudes de la faune marine.*
Anonyme 1m — Anonyme 2m — Dall 1 — Dunbar 3 —
Dymond 1 — Farlow 1 — Farlow 2 — Hantzsch 2 — Turner
2.
- 66 — *Pêche.*
Anonyme 3f — Anonyme 4f — Anonyme 5f — Anonyme 2m.
- 71 — *Esquimaux.*
Arnaud 1 — Dunbar 6 — Hantzsch 2 — Lacasse 1 — Wash-
burne 1.
- 72 — *Indiens.*
Finlayson 2 — Latrobe 1.
- 81 — *Habitations indigènes.*
Anonyme 6f — Watt 1 — Watt 1a.
- 83 — *Aéroports.*
Anonyme 6r.
- 84 — *Missions.*
Lacasse 1.
- 85 — *Autres établissements.*
Anonyme 2n.
- 91 — *Transport par terre.*
Watt 1.
- 92 — *Transport par eau.*
Anderson 4a — Anonyme 4h — Anonyme 3s — Stevenson 2
— Stevenson 3 — Watt 2a.
- 93 — *Transport par air.*
Anonyme 5m.

Cb — LITTORAL DU DETROIT D'HUDSON.

- 11 — *Généralités, arpentages, toponymie.*
Boulton 1 — French & Madill 1 — Jackson 1 — Smith 1.
- 13 — *Administration.*
Anonyme 3s.
- 14 — *Ressources naturelles.*
Gordon 5.
- 15 — *Bibliographie.*
Levasseur 1a.
- 16 — *Cartographie.*
Taylor 1.
- 21 — *Explorations anciennes (avant 1900).*
Barrow 2 — Boulton 1 — Chappell 1 — Cowie 1 — Gordon 1

- Gordon 3 — Gordon 4 — Gordon 5 — Low 2 — Lyon 1 — Tuttle 1 — Wakeham 1.
- 22 — *Explorations modernes (1900 à 1939)*.
Bernier 1 — Campbell 1 — Canada 1i — Dutilly 1 — Low 8 — Rowland 1.
- 23 — *Explorations récentes (depuis 1939)*.
Anderson 4a — Anderson 7a — Buhr 1 — Gadbois 2 — Gardner & Wilmot 1 — Polunin 1.
- 24 — *Histoire*.
Dugast 1.
- 31 — *Caractères généraux du climat*.
Bell 5a — Gordon 5 — Payne 2.
- 32 — *Données météorologiques*.
Canada 1t — Gordon 3 — Lilly 1 — McLean 1a.
- 41 — *Géologie*.
Bell 5a — Bell 7a — Bell 8a — Low 2 — Nichols 1.
- 43 — *Topographie et géomorphologie*.
Bell 8a — Canada 4m — Knopp 1.
- 53 — *Océanographie et conditions de navigation au long du littoral*.
Anderson 4a — Canada 4m — Gardner 8 — Gordon 2 — Gordon 3 — Gordon 4 — Gordon 5 — Gordon 6 — Ledingham 1 — McLean 1a — Nichols 1a — Robinson 4 — Smith 2 — Tuttle 1 — Woonton 1.
- 61 — *Végétation naturelle*.
Bell 5a — Bell 7a — Duman 1 — Dutilly & Steere 1 — Johansen 1 — Lawson 1 — Louis-Marie 1 — Payne 1 — Polunin 5 — Wynne & Steere 1.
- 63 — *Etudes de la faune terrestre*.
Bell 7a — Brown 1a — Eifrig 1 — Parnell 1 — Payne 1 — Peters 1 — Shortt & Peters 1.
- 65 — *Etudes de la faune marine*.
Bell 7a — Osburn 1.
- 71 — *Esquimaux*.
Boas 2 — Lacasse 1.
- 81 — *Habitations indigènes*.
Anderson 6a.
- 84 — *Missions*.
Carpenter 8 — Lacasse 1.
- 85 — *Autres établissements*.
Anonyme 6c.

- 92 — *Transport par eau.*
Anderson 2a — Anderson 4a — Anonyme 4h — Anonyme 3s
— Watt 2a — Woonton 1.
- 93 — *Transport par air.*
Anonyme 5m — Ellis 1.

**Cc — LITTORAL DE LA BAIE D'HUDSON ENTRE LE CAP WOLSTEN-
HOLME ET LE CAP DUFFERIN.**

- 11 — *Généralités, arpentages, toponymie.*
Ney 1.
- 14 — *Ressources naturelles.*
Baillargé 3.
- 15 — *Bibliographie.*
Levasseur 1a.
- 2 — *Exploration et histoire.*
Prud'homme 1.
- 21 — *Explorations anciennes (avant 1900).*
Bell 12a — Low 9.
- 22 — *Explorations modernes (1900 à 1939).*
Airth 2 — Campbell 1 — Flaherty 1.
- 23 — *Explorations récentes (depuis 1939).*
Anderson 7a — Dutilly & Lepage 5 — Gadbois 2 — Gardner
& Wilmot 1 — Manning 4 — Manning 1a — Todd 3.
- 24 — *Histoire.*
Dugast 1 — Gardner 7 — Tyrrell 1.
- 31 — *Caractères généraux du climat.*
Montgomery 1.
- 41 — *Géologie.*
Gunning 1 — Kranck 2 — Low 9.
- 42 — *Mines et possibilités minières.*
Airth 1 — Airth 2 — Gunning 1.
- 43 — *Topographie et géomorphologie.*
Anonyme 5d — Bell 13a — Canada 4m — Carr 1 — Stanley 1.
- 53 — *Océanographie et conditions de navigation au long du littoral.*
Canada 4m — Montgomery 2 — Woonton 1.
- 61 — *Végétation naturelle.*
Duman 1 — Dutilly & Lepage 5 — Dutilly & Steere 1 —
Hustitch 3 — Johansen 1 — Louis-Marie 1 — Lynge 1 —
Wynne & Steere 1.

63 — *Etudes de la faune terrestre.*
Gresham 1 — Parnell 1 — Shortt & Peters 1.

65 — *Etudes de la faune marine.*
Osburn 1.

71 — *Esquimaux.*
Lacasse 1 — Quimby 1 — Washburne 1.

84 — *Missions.*
Lacasse 1.

91 — *Transport par terre.*
Baillargé 3.

92 — *Transport par eau.*
Anderson 2a — Anonyme 4h — Woonton 1.

Cd — LITTORAL DE LA BAIE D'HUDSON ENTRE LE CAP DUFFERIN
ET LE CAP JONES.

11 — *Généralités, arpentages, toponymie.*
French & Madill 1 — Ney 1.

14 — *Ressources naturelles.*
Baillargé 3.

15 — *Bibliographie.*
Levasseur 1a.

16 — *Cartographie.*
Hendrey 1.

17 — *Photographie.*
Harrington 2.

2 — *Exploration et histoire.*
Prud'homme 1.

21 — *Explorations anciennes (avant 1900).*
Bell 1a — Bell 12a — Hendrey 1 — Low 9 — Low 11.

22 — *Explorations modernes (1900 à 1939).*
Airth 2 — Campbell 1 — Canada 1i — Curran & Adams 1
— Curran & Calkins 1 — Doult 2 — Flaherty 1 — Leith &
Leith 1 — Todd 2 — Twomey 1 — Twomey & Herrick 1.

23 — *Explorations récentes (depuis 1939).*
Anderson 7a — Baldwin 1 — Dutilly & Lepage 5 — Gardner
& Wilmot 1 — Harrington 1 — Manning 4 — Manning 1a —
Polunin 1 — Todd 3.

24 — *Histoire.*
Dugast 1 — Gardner 7 — Tyrrell 1.

- 31 — *Caractères généraux du climat.*
Montgomery 1.
- 41 — *Géologie.*
Bell 1a — Kranck 1 — Kranck 2 — Kranck *et al.* 1 — Leith
1 — Low 9 — Low 11 — Nichols 1.
- 42 — *Mines et possibilités minières.*
Murray 1.
- 43 — *Topographie et géomorphologie.*
Bell 13a — Stanley 1.
- 53 — *Océanographie et conditions de navigation au long du littoral.*
Montgomery 2 — Robinson 4.
- 61 — *Végétation naturelle.*
Duman 1 — Dutilly & Lepage 5 — Hustich 3 — Johansen 1
— Lynge 1 — Marr 3 — Raymond 3 — Wynne & Steere 1.
- 63 — *Etudes de la faune terrestre.*
East 1 — Gresham 1 — Manning 1 — Parnell 1 — Peters 1
— Shortt & Peters 1.
- 65 — *Etudes de la faune marine.*
Canada 1s — Juday 1 — Twomey 2.
- 7 — *Population.*
Anonyme 3a — Anonyme 11t — Honigmann 2.
- 71 — *Esquimaux.*
Burwash 1 — Burwash 2 — Carpenter 15 — Laesse 1 —
Quimby 1 — Revillon Frères 1 — Washburne 1.
- 72 — *Indiens.*
Carpenter 15 — Harrington 2.
- 81 — *Habitations indigènes.*
Manning 3 — Revillon Frères 1.
- 84 — *Missions.*
Lacasse 1.
- 91 — *Transport par terre.*
Baillargé 3.
- 92 — *Transport par eau.*
Anderson 2a — Anonyme 4h.

Ce — LITTORAL DE LA BAIE JAMES.

- 1 — *Etudes générales.*
Gardner 9.
- 11 — *Généralités, arpentages, toponymie.*
Ney 1 — O'Sullivan 3.

- 13 — *Administration.*
Honigmann 3.
- 14 — *Ressources naturelles.*
Baillargé 3.
- 15 — *Bibliographie.*
Coates 1 — Levasseur 1a.
- 16 — *Cartographie.*
Shaw 2.
- 17 — *Photographie.*
Harrington 3.
- 2 — *Exploration et histoire*
Prud'homme 1.
- 21 — *Explorations anciennes (avant 1900).*
Albanel 1 — Bell 12a — Burgesse 1 — Galbraight 1 — Low 8
— Low 11 — O'Sullivan 10 — O'Sullivan 11 — Roy 1b.
- 22 — *Explorations modernes (1900 à 1939).*
Abbe 1 — Airth 2 — Canada 1i — Curran & Adams 1 —
Curran & Calkins 1 — Doult 2 — Leith & Leith 1 — O'Sullivan
3 — Todd 2 — Twomey 1 — Twomey & Herrick 1.
- 23 — *Explorations récentes (depuis 1939).*
Baldwin 1 — Dutilly & Lepage 5 — Gardner & Wilmot 1 —
Harrington 1 — Todd 3.
- 24 — *Histoire.*
Anonyme 1d — Burgesse 1 — Burpee 2 — Caron 1 — Dugast
1 — Ewen 1 — Paul-Emile 1 — Rousseau & Roy 1 — Tyrrell
1.
- 31 — *Caractères généraux du climat.*
Montgomery 1.
- 41 — *Géologie.*
Kranek 1 — Kranek *et al.* 1 — Leith 1 — Low 9 — Low 11
— Richards 1 — Shaw 2.
- 43 — *Topographie et géomorphologie.*
Bell 13a — Manning 6 — Richards 1 — Stanley 1.
- 44 — *Pédologie et études du permafrost.*
Richardson 1a.
- 53 — *Océanographie et conditions de navigation au long du littoral.*
Manning 6 — Montgomery 2.

- 61 — *Végétation naturelle.*
 Dutilly & Lepage 1 — Dutilly & Lepage 5 — Hustich 3 —
 Johansen 1 — Lepage 1a — Lepage 2a — Lepage 3a — Lepage
 6a — Macoun 3 — Macoun 4 — Raymond 3 — Wynne &
 Steere 1.
- 63 — *Etudes de la faune terrestre.*
 Anderson 3a — Bell 6a — East 1 — Gresham 1 — Hewitt 1
 — Holmes 1 — Lewis 1 — Lewis & Peters 1 — Manning 1 —
 Manning & Macpherson 1 — Munday 1.
- 64 — *Chasse et piégeage.*
 Anderson 3a — Anonyme 1j — Denmark 1 — Maver 1.
- 65 — *Etudes de la faune marine.*
 Juday 1 — Twomey 2.
- 66 — *Pêche*
 Melvill 1.
- 7 — *Population.*
 Anonyme 11t.
- 71 — *Esquimaux.*
 Burwash 1 — Burwash 2 — Colter 1.
- 72 — *Indiens.*
 Anonyme 7t — Flannery 1 — Flannery 2 — Honigmann 3
 — Leechman 2 — Proulx 1 — Skinner 1 — Tisdall & Robinson
 1.
- 81 — *Habitations indigènes.*
 Hamilton 1 — Watt 3a.
- 82 — *Comptoirs et postes de traite.*
 MacLean 1.
- 84 — *Missions.*
 Batty 1 — Belleau 1 — Buckland 1.
- 91 — *Transport par terre.*
 Baillargé 3.

TROISIÈME PARTIE

Classification par sujet d'après
la teneur des documents

PART III

Classification according to contents
of documents

Classification par sujet

Classification according to contents of document

1 — ETUDES GENERALES.

A — *Ensemble de la région.*

Anonyme 3m — Aubert de la Rüe 3 — Ayotte 2 — Baillargé 2a — Bell 16a — Bethune 1 — Bruet 2 — Buisson 1 — Canada 3f — Dagenais 1 — Dagenais 2 — Dawson 1 — Denis 1a — Douglas & Douglas 1 — Gardner 11 — Genest 1 — Grande-Bretagne 1h — Imbault 2 — Potvin 1 — Robinson 1 — Rousseau 5 — Rousseau 17 — Rousseau 39 — Tremblay 1.

Ba — *Ensemble du bassin de la baie d'Ungava.*

Dobbs 1 — Gilbert 4 — Kindle 1 — Kitto 1.

Bb — *Ensemble du bassin du détroit d'Hudson.*

Dobbs 1 — Kindle 1 — Kitto 1.

Bc — *Ensemble du bassin de la baie d'Hudson entre le cap Wolstenholme et le cap Dufferin.*

Dobbs 1 — Kindle 1 — Kitto 1.

Bd — *Ensemble du bassin de la baie d'Hudson entre le cap Dufferin et le cap Jones.*

Dobbs 1 — Kitto 1 — Langelier 2a.

Be — *Ensemble du bassin de la baie James.*

Dobbs 1 — Kitto 1 — Langelier 2a.

Bf — *Ensemble du bassin du fleuve et du golfe Saint-Laurent.*

Canada 1c — Rouillard 1.

Bf (Bouleau) — *Bassin de la rivière au Bouleau.*

Duburger 1.

Bf (Goynish) — *Bassin de la rivière Goynish.*

Gosselin 1.

Bf (Grande Mécatina) — *Bassin de la Grande Rivière Mécatina.*

Girard 2.

Bf (Jupitagan) — *Bassin de la rivière Jupitagan.*

Duburger 2.

Bf (Magpie) — *Bassin de la rivière Magpie.*

Simard 1.

- Bf (Moisie) — *Bassin de la rivière Moisie*.
Vincent 1.
- Bf (Natashquan) — *Bassin de la rivière Natashquan*.
Lacoursière 2.
- Bf (Rats) — *Bassin de la rivière aux Rats*.
Lemoine 1.
- Bf (St-Augustin) — *Bassin de la rivière St-Augustin*.
Girard 3 — Girard 4.
- Bf (St-Paul) — *Bassin de la rivière St-Paul (ou des Esquimaux)*.
Simard 3.
- Bf (Tonnerre) — *Bassin de la rivière au Tonnerre*.
Simard 1.
- Bf (Truite) — *Bassin de la rivière à la Truite*.
Vincent 1.
- Bf (Wasiemska) — *Bassin de la rivière Wasiemska*.
Fafard 1 — Savard 1.
- C — *Ensemble du littoral*.
Baillargé 1a — Binney 1 — Gans 1 — Nelson Valley Railway 1.
- Ce — *Littoral de la baie James*.
Gardner 9.

11 — GENERALITES, ARPENTAGES, TOPONYMIE.

- A — *Ensemble de la région*.
Anonyme 4r — Anonyme 1t — Anonyme 8t — Beaugrand-
Champagne 1 — Bellin 1 — Bouman 1 — Cabot 2 — Conklin
1 — Dozois 1 — Francine 1 — Hind 2 — Hurlbut 2 —
Keenleyside 1 — Manning 2 — Nutt 1 — Palairet 1 — Russell
1 — Sanson d'Abbeville 1 — Tirion 1.
- B — *Intérieur des terres*.
Anonyme 1g.
- Ba (Fosse) — *Fosse tectonique du Labrador*.
Durrell 2 — Grant 1.
- Be — *Ensemble du bassin de la baie James*.
Carroll 1a.
- Be (Broadback) — *Bassin de la rivière Broadback*.
Cooke 1 — Cooke 4 — Côté 1 — Jones & Malouin 2.
- Be (Eastmain) — *Bassin de la rivière Eastmain*.
Neilson 7 — Rousseau 37.

- Be (Harricana) — *Bassin de la rivière Harricana.*
Côté 1 — Côté 2 — Côté 4 — Massé 1 — Roy & King 1 —
Tanton 1.
- Be (Nottaway) — *Bassin de la rivière Nottaway.*
Cooke 4 — Côté 1 — Côté 2 — Côté 3 — Côté 4 — Lemoine
3 — Lemoine 4 — Lemoine 5 — Lepage 1 — Malouin 1 —
Massé 1 — Roy 1a — Sullivan 1 — Sullivan 1a.
- Be (Rupert) — *Bassin de la rivière Rupert.*
Burgess 1 — Comeau 1 — Côté 1 — Côté 4 — Joncas &
Malouin 1 — Joncas & Malouin 2 — Low *et al.* 1 — Neilson
7 — Potvin 6 — Potvin 7 — Rouillard 4 — Rousseau 43.
- Bf — *Ensemble du bassin du fleuve et du golfe Saint-Laurent.*
Claveau 11 — Rouillard 6.
- Bf (Betsiamites) — *Bassin de la rivière Betsiamites (ou Bersimis).*
Bélanger & Chalifoux 1 — Bignell 1a — Casgrain 1 — Côté
1 — Jacques 1a — Low 14 — Mill 3 — Mill 5.
- Bf (Derby) — *Bassin de la rivière Derby.*
De Courval 1.
- Bf (Etamamiou) — *Bassin de la rivière Etamamiou.*
De Courval 1.
- Bf (Godbout) — *Bassin de la rivière Godbout.*
Mill 1.
- Bf (Kégashka) — *Bassin de la rivière Kégashka.*
Forgues & Tremblay 1.
- Bf (Manicouagan) — *Bassin de la rivière Manicouagan.*
Bignell 2a — Côté 1 — Côté 2 — Côté 3 — Girard 1 — Mill
4 — Mill 5.
- Bf (Manitou) — *Bassin de la rivière Manitou.*
Neil 1.
- Bf (Marguerite) — *Bassin de la rivière Marguerite (ou Sainte-
Marguerite).*
Bignell 2a — Girard 1.
- Bf (Mingan) — *Bassin de la rivière Mingan.*
De Courval 2 — Forgues 1.
- Bf (Moisie) — *Bassin de la rivière Moisie.*
Forgues 2 — Gagnon 1b — Girard 1 — Mill 1.
- Bf (Musquarro) — *Bassin de la rivière Musquarro.*
Forgues & Tremblay 1.
- Bf (Natashquan) — *Bassin de la rivière Natashquan.*
Forgues 1.

- Bf (Ours) — *Bassin de la rivière à l'Ours*.
Hould 2.
- Bf (Outardes) — *Bassin de la rivière aux Outardes*.
Bélanger 1 — Bignell 1a — Casgrain 1 — Côté 1 — Côté 2
— Côté 3 — Girard 1 — Mill 5.
- Bf (Pentecôte) — *Bassin de la rivière Pentecôte*.
Bignell 2a — Mill 1 — Mill 2 — Mill 5.
- Bf (Petite Mécatina) — *Bassin de la Petite Rivière Mécatina*.
Mill 1 — Neilson 1a.
- Bf (Petit Musquarro) — *Bassin de la rivière du Petit Musquarro*.
Hould 1.
- Bf (Portneuf) — *Bassin de la rivière Portneuf*.
Mill 4.
- Bf (Rapides) — *Bassin de la rivière des Rapides*.
Bélanger 1.
- Bf (Riverin) — *Bassin de la rivière Riverin*.
Mill 2 — Mill 5.
- Bf (Rochers) — *Bassin de la rivière aux Rochers*.
Girard 1.
- Bf (Romaine) — *Bassin de la rivière Romaine*.
Drummond 1 — Piton 2 — Piton 3.
- Bf (Saguenay) — *Bassin de la rivière Saguenay*.
Bélanger 2 — Burgess 1 — Côté 1 — Côté 2 — Côté 3 —
Dumais 1 — Dumais 2 — Francis 1 — Lamarre 1 — Low 14
— Maltais 1 — Maltais 2 — Maltais 3 — Mill 5 — Rousseau
37 — Tremblay 1a.
- Bf (St-Augustin) — *Bassin de la rivière St-Augustin*.
Piton 1.
- Bf (St-Jean) — *Bassin de la rivière St-Jean*.
Forgues 1 — Mill 4.
- Bf (St-Nicolas) — *Bassin de la rivière St-Nicolas*.
Bélanger 1.
- Bf (St-Paul) — *Bassin de la rivière St-Paul (ou des Esquimaux)*.
Forgues 1 — Mill 1 — Robertson 1.
- Bf (Sault-aux-Cochons) — *Bassin de la rivière du Sault-aux-Cochons*.
Mill 5.
- Bf (Trinité) — *Bassin de la rivière Trinité*.
Bignell 2a — Côté 2.

- Bf (Wachicoutai) — *Bassin de la rivière Wachicoutai.*
Mill 1.
- C — *Ensemble du littoral.*
Barrow 1.
- Ca — *Littoral de la baie d'Ungava.*
Boulton 1 — Davies 1.
- Cb — *Littoral du détroit d'Hudson.*
Boulton 1 — French & Madill 1 — Jackson 1 — Smith 1.
- Cc — *Littoral de la baie d'Hudson entre le cap Wolstenholme et le cap Dufferin.*
Ney 1.
- Cd — *Littoral de la baie d'Hudson entre le cap Dufferin et le cap Jones.*
French & Madill 1 — Ney 1.
- Ce — *Littoral de la baie James.*
Ney 1 — O'Sullivan 3.

12 — FRONTIÈRES.

A — *Ensemble de la région.*

Anonyme 4b — Anonyme 3c — Anonyme 6e — Anonyme 8f
— Anonyme 4l — Anonyme 4m — Anonyme 5n — Anonyme
1o — Anonyme 6p — Arnaud 1a — Bannerman 1 — Berins
1 — Bethell & Keating 1 — Bignell 3a — Blake 1a — Bouffard
1 — Canada 6 — Canada 7 — Canada 8 — Canada 1j —
D'Auteuil 1 — De Cazes 1 — Draper 1 — Draper 2 — Draper
3 — Egremont 1 — Evance 1 — Gardner 5 — Goschen 1 —
Grande-Bretagne 2 — Grande-Bretagne 3 — Grande-Bretagne
4 — Grande-Bretagne 5 — Grande-Bretagne 6 — Grande-
Bretagne 7 — Grande-Bretagne 8 — Grande-Bretagne 9 —
Grande-Bretagne 10 — Grande-Bretagne 11 — Grande-Breta-
gne 13 — Grande-Bretagne 14 — Grande-Bretagne 15 —
Grande-Bretagne 16 — Grande-Bretagne 1c — Grande-Breta-
gne 1t — Grande-Bretagne 2t — Grande-Bretagne 3t —
Grande-Bretagne 4t — Grande-Bretagne 5t — Grande-Bretagne
6t — Halifax 1 — Hare 3 — Harris 1 — Hay 1 — Hay 3
— Herbert 1 — Herbert 2 — Hincks 1 — Howley 1 — Hudson's
Bay Co. 2 — Hudson's Bay Co. 4 — Hudson's Bay Co. 5 —
Hudson's Bay Co. 6 — Hudson's Bay Co. 7 — Hudson's Bay
Co. 9 — Hudson's Bay Co. 10 — Johnston 1 — Johnston 2
— Knutsford 1 — Knutsford 2 — Knutsford 3 — Knutsford
4 — Lawrence 1 — Le Vasseur 2a — MacDonald 1 — McGee
2 — McGee 3 — McGrath 1 — O'Brien 1 — O'Brien 2 —
O'Brien 3 — Pinsent 2 — Pinsent 3 — Pinsent 4 — Pinsent
5 — Potvin 5 — Potvin 8 — Potvin 9 — Potvin 10 — Pro-

vince de Québec 1 — Province de Québec 5 — Province de Québec 6 — Province de Québec 7 — Province de Québec 1t — Pulteney 1 — Simpson 1 — Simpson 2 — Simpson 7 — Smith 1a — Swaffield 1 — Thompson 1 — White 2 — White 3.

Ba — *Ensemble du bassin de la baie d'Ungava.*
Gregory 1.

Be — *Ensemble du bassin de la baie James.*
Sullivan & Patten 1.

Be (Harricana) — *Bassin de la rivière Harricana.*
Roy & King 1.

Bf — *Ensemble du bassin du fleuve et du golfe Saint-Laurent.*
Gregory 1.

13 — ADMINISTRATION.

A — *Ensemble de la région.*

Anonyme 3b — Anonyme 4c — Anonyme 6e — Anonyme 2h — Anonyme 4m — Anonyme 5n — Anonyme 2p — Canada 1 — Canada 2 — Canada 5 — Canada 9 — Canada 2c — Clarke 1 — Grande-Bretagne 1 — Grande-Bretagne 7 — Grande-Bretagne 8 — Grande-Bretagne 9 — Grande-Bretagne 10 — Grande-Bretagne 12 — Grande-Bretagne 13 — Grande-Bretagne 14 — Grande-Bretagne 15 — Grande-Bretagne 16 — Grande-Bretagne 1c — Grande-Bretagne 2t — Grande-Bretagne 3t — Halifax 1 — Hudson's Bay Co. 11 — Johnston 1 — Lawrence 1 — McGee 2 — Matheson 1 — Pinsent 2 — Province de Québec 2 — Province de Québec 3 — Province de Québec 4 — Province de Québec 5 — Province de Québec 6 — Province de Québec 7 — Province de Québec 8 — Province de Québec 9 — Province de Québec 10 — Province du Bas-Canada 1 — Reed 1a — Scott 1.

Ba — *Ensemble du bassin de la baie d'Ungava.*
Stevenson 1.

Bd (Grande Baleine) — *Bassin de la Grande Rivière à la Baleine.*
Honingmann 1.

Be (Nottaway) — *Bassin de la rivière Nottaway.*
Sullivan 1a.

C — *Ensemble du littoral.*

Anonyme 2e — Anonyme 1p — Anonyme 2t — Anonyme 3t — Anonyme 6t — Marriott 1.

Ca — *Littoral de la baie d'Ungava.*
Anonyme 3s — Stevenson 2 — Stevenson 3.

Cb — *Littoral du détroit d'Hudson.*
Anonyme 3s.

Ce — *Littoral de la baie James.*
Honigmann 3.

14 — RESSOURCES NATURELLES EN GENERAL.

A — *Ensemble de la région.*

Baillargé 2 — Canada 5i — Carpenter 13 — Durocher 1 —
Faessler 1 — Gardner 2 — Nicholson 1 — Robinson 5 — Ro-
binson 6.

Be (Harricana) — *Bassin de la rivière Harricana.*
Bancroft 1 — Bancroft 2.

Be (Nottaway) — *Bassin de la rivière Nottaway.*
Anonyme 71 — Bancroft 1 — Bancroft 2 — Canada 4i —
Cloutier 1 — Rouillard 3.

Bf (Manicouagan) — *Bassin de la rivière Manicouagan.*
Langelier 1a.

Bf (Outardes) — *Bassin de la rivière aux Outardes.*
Langelier 1a.

Bf (Saguenay) — *Bassin de la rivière Saguenay.*
Langelier 1 — Langelier 2.

C — *Ensemble du littoral.*

Bell 1.

Cb — *Littoral du détroit d'Hudson.*
Gordon 5.

Cc — *Littoral de la baie d'Hudson entre le cap Wolstenholme et le
cap Dufferin.*
Baillargé 3.

Cd — *Littoral de la baie d'Hudson entre le cap Dufferin et le cap
Jones.*
Baillargé 3.

Ce — *Littoral de la baie James.*
Baillargé 3.

15 — BIBLIOGRAPHIE.

A — *Ensemble de la région.*

Dresser & Denis 1 — Pilling 1 — Pilling 2.

Be (Broadback) — *Bassin de la rivière Broadback.*
Dresser & Denis 2.

Be (Harricana) — *Bassin de la rivière Harricana.*
Dresser & Denis 2.

- Be (Nottaway) — *Bassin de la rivière Nottaway*.
Dresser & Denis 2.
- Cb — *Littoral du détroit d'Hudson*.
Levasseur 1a.
- Cc — *Littoral de la baie d'Hudson entre le cap Wolstenholme et le cap Dufferin*.
Levasseur 1a.
- Cd — *Littoral de la baie d'Hudson entre le cap Dufferin et le cap Jones*.
Levasseur 1a.
- Ce — *Littoral de la baie James*.
Coates 1 — Levasseur 1a.

16 — CARTOGRAPHIE.

- A — *Ensemble de la région*.
Anonyme 2r — Burpee 1 — Canada 1j — Canada 5m — Jenness 1a — Robinson 2 — Trudel 1.
- Ba — *Ensemble du bassin de la baie d'Ungava*.
Forbes *et al.* 1 — Miller 1.
- Ba (Fosse) — *Fosse tectonique du Labrador*.
Fahrig 1.
- Bd (Richmond) — *Bassin du golfe Richmond*.
Hendrey 1.
- Be (Beaver) — *Bassin de la rivière Beaver*.
Shaw 2.
- Be (Broadback) — *Bassin de la rivière Broadback*.
Kindle 1a — Shaw 1 — Shaw 2 — Shaw 3.
- Be (Eastmain) — *Bassin de la rivière Eastmain*.
Shaw 2.
- Be (Grande) — *Bassin de la Grande Rivière (rivière Fort-George)*.
Shaw 2.
- Be (Nottaway) — *Bassin de la rivière Nottaway*.
Beach 1 — Beach 2 — Kindle 1a — Ross 2a — Savary 1 — Shaw 1 — Shaw 3.
- Be (Rupert) — *Bassin de la rivière Rupert*.
Kindle 1a — Rousseau 18 — Shaw 2.
- Be (Vieux Comptoir) — *Bassin de la rivière du Vieux-Comptoir (Old Factory)*.
Shaw 2.

- Ca — *Littoral de la baie d'Ungava.*
Taylor 1.
- Cb — *Littoral du détroit d'Hudson.*
Taylor 1.
- Cd — *Littoral de la baie d'Hudson entre le cap Dufferin et le cap Jones.*
Hendrey 1.
- Ce — *Littoral de la baie James.*
Shaw 2.

17 — PHOTOGRAPHIE.

- A — *Ensemble de la région.*
Wilson 1b.
- Ba (Fosse) — *Fosse tectonique du Labrador.*
Anonyme 12t — Jones 1a.
- Be (Rupert) — *Bassin de la rivière Rupert.*
Crone 1.
- Cd — *Littoral de la baie d'Hudson entre le cap Dufferin et le cap Jones.*
Harrington 2.
- Ce — *Littoral de la baie James.*
Harrington 3.

20 — EXPLORATION ET HISTOIRE.

- A — *Ensemble de la région.*
Baird & Robinson 1 — Camsell 1 — Webster 1.
- Cc — *Littoral de la baie d'Hudson entre le cap Wolstenholme et le cap Dufferin.*
Prud'homme 1.
- Cd — *Littoral de la baie d'Hudson entre le cap Dufferin et le cap Jones.*
Prud'homme 1.
- Ce — *Littoral de la baie James.*
Prud'homme 1.

21 — EXPLORATIONS ANCIENNES (AVANT 1900).

- A — *Ensemble de la région.*
Anonyme 5e — Baird 1 — Dionne 1 — Hakluyt 1 — Low 13
— Parks 1.

- Ba (Fosse) — *Fosse tectonique du Labrador*.
Low 3 — Low 5 — Low 15 — McLean 1 — Wallace 1a.
- Ba (George) — *Bassin de la rivière George*.
Low 2.
- Ba (Koksoak) — *Bassin de la rivière Koksoak*.
Bewley 1 — Boisvert 1 — Hendrey 2 — Low 2 — Low 3 —
Low 5 — Low 11 — Low 15 — McLean 1 — Wallace 1a.
- Ba (Payne) — *Bassin de la rivière Payne*.
Low 2.
- Ba (Whale) — *Bassin de la rivière Whale*.
Low 2.
- Bd (Grande Baleine) — *Bassin de la Grande Rivière à la Baleine*.
Low 12.
- Bd (Petite Baleine) — *Bassin de la Petite Rivière à la Baleine*.
Low 11.
- Bd (Richmond) — *Bassin du golfe Richmond*.
Hendrey 1 — Low 11 — Low 12.
- Be — *Ensemble du bassin de la baie James*.
Crouse 1
- Be (Eastmain) — *Bassin de la rivière Eastmain*.
Low 3 — Low 5 — Low 15.
- Be (Grande) — *Bassin de la Grande Rivière (Fort-George)*.
Bewley 1 — Low 3 — Low 12 — Low 15.
- Be (Harricana) — *Bassin de la rivière Harricana*.
O'Sullivan 7.
- Be (Nottaway) — *Bassin de la rivière Nottaway*.
Bell 11a — O'Sullivan 5 — O'Sullivan 10 — O'Sullivan 11.
- Be (Rupert) — *Bassin de la rivière Rupert*.
Albanel 1 — Bignell 1 — Bignell 4a — Boisvert 1 — Brunet
1 — Brunet 2 — Brunet 3 — Burgess 1 — Burgesse 1 —
Chambers 1 — Delanglez 1 — Dutilly & Lepage 6 — Gagnon
1 — Gagnon 1a — Galbraight 1 — Joliet 1 — Low 1 — Low
3 — Low 15 — Low *et al.* 1 — McKenzie 1 — McOuat 1 —
O'Sullivan 8 — O'Sullivan 12 — Potvin 7 — Rousseau 4 —
Rousseau 32 — Rousseau 33 — Rousseau 35 — Rousseau 60
— Rousseau & Rouleau 3 — Roy 1b — Sargent 1.
- Bf (Betsiamites) — *Bassin de la rivière Betsiamites (ou Bersimis)*.
Low 14.
- Bf (Manicouagan) — *Bassin de la rivière Manicouagan*.
Low 3 — Low 15.

- Bf (Moisie) — *Bassin de la rivière Moisie.*
Anonyme 1h — Cayley 1 — Hind 1 — Hind 2.
- Bf (Outardes) — *Bassin de la rivière aux Outardes.*
Low 3 — Low 15.
- Bf (Petite Mécatina) — *Bassin de la Petite Rivière Mécatina.*
Neilson 1a.
- Bf (Romaine) — *Bassin de la rivière Romaine.*
Babel 1 — Babel 2 — Babel 3 — Babel 4 — Babel 5 — Boisvert 1.
- Bf (Saguenay) — *Bassin de la rivière Saguenay.*
Albanel 1 — Anonyme 81 — Bignell 1 — Bignell 4a — Boisvert 1 — Brunet 1 — Brunet 2 — Brunet 3 — Burgess 1 — Burgesse 1 — Chambers 1 — Crespieul 1 — Crouse 1 — Delanglez 1 — Dutilly & Lepage 6 — Gagnon 1 — Gagnon 1a — Galbraight 1 — Joliet 1 — Low 1 — Low 3 — Low 14 — Low 15 — McKenzie 1 — McOuat 1 — O'Sullivan 10 — O'Sullivan 11 — O'Sullivan 12 — Rousseau 33 — Rousseau 35 — Rousseau 60 — Rousseau & Rouleau 3 — Roy 1b — Sargent 1.
- Bf (St-Jean) — *Bassin de la rivière St-Jean.*
Babel 1 — Babel 2 — Babel 4 — Babel 5 — Boisvert 1.
- C — *Ensemble du littoral.*
Asher 1 — Barrow 1 — Burpee 2 — Christy 1 — Ellis 1a — Gerritsz 1 — Groser 1 — Janvier 1 — Johnson 1a — Powys 1 — Robson 1 — Rundall 1
- Ca — *Littoral de la baie d'Ungava.*
Bell 1a — Boulton 1 — Finlayson 2 — Gardner 4 — Kohlmeister & Kmoch 1 — Leechman 1 — Low 2 — Low 11 — Roy 2.
- Cb — *Littoral du détroit d'Hudson.*
Barrow 2 — Boulton 1 — Chappell 1 — Cowie 1 — Gordon 1 — Gordon 3 — Gordon 4 — Gordon 5 — Low 2 — Lyon 1 — Tuttle 1 — Wakeham 1.
- Cc — *Littoral de la baie d'Hudson entre le cap Wolstenholme et le cap Dufferin.*
Bell 12a — Low 9.
- Cd — *Littoral de la baie d'Hudson entre le cap Dufferin et le cap Jones.*
Bell 1a — Bell 12a — Hendrey 1 — Low 9 — Low 11.
- Ce — *Littoral de la baie James.*
Albanel 1 — Bell 12a — Burgesse 1 — Galbraight 1 — Low 9 — Low 11 — O'Sullivan 10 — O'Sullivan 11 — Roy 1b.

22 — EXPLORATIONS MODERNES (1900-1939).

A — *Ensemble de la région.*

Baird 1.

Ba — *Ensemble du bassin de la baie d'Ungava.*Forbes 1 — Forbes *et al.* 1 — MacBrien 1.Ba (Feuilles) — *Bassin de la rivière aux Feuilles (Leaf River).*

Bédard 1 — Flaherty 1 — Flaherty 2.

Ba (Fosse) — *Fosse tectonique du Labrador.*

Todd 1 — Watt 4a.

Ba (George) — *Bassin de la rivière George.*Cabot 1 — Champoux 1 — Hubbard 1 — Hubbard 2 —
Hubbard 3 — Prichard 1 — Prichard 3 — Prichard 4 —
Wallace 1 — Wheeler 1.Ba (Koksoak) — *Bassin de la rivière Koksoak.*

Todd 1 — Watt 4a.

Ba (Payne) — *Bassin de la rivière Payne.*

Bédard 1 — Flaherty 1 — Flaherty 2.

Ba (Whale) — *Bassin de la rivière Whale.*

Wheeler 1.

Be (Povungnituk) — *Bassin de la rivière Povungnituk.*

Bédard 1 — Flaherty 1 — Flaherty 2.

Bd — *Ensemble du bassin de la baie d'Hudson entre le cap Dufferin
et le cap Jones.*

Flaherty 2.

Bd (Nastapoka) — *Bassin de la rivière Nastapoka.*

Doutt 2 — Twomey 1 — Twomey & Herrick 1.

Bd (Richmond) — *Bassin du golfe Richmond.*

Doutt 2 — Twomey 1 — Twomey & Herrick 1.

Be (Broadback) — *Bassin de la rivière Broadback.*

Cooke 1 — Laliberté 1.

Be (Eastmain) — *Bassin de la rivière Eastmain.*

Curran & Adams 1.

Be (Harricana) — *Bassin de la rivière Harricana.*

Anderson 1a — O'Sullivan 9.

Be (Nottaway) — *Bassin de la rivière Nottaway.*Dulieux 1 — Laliberté 1 — Laliberté 2 — Lemoine 2 —
Léonard 1 — Obalski 4 — O'Sullivan 9 — O'Sullivan 13 —
Pauli 1 — Sullivan 1a — Wilson 1g.

- Be (Rupert) — *Bassin de la rivière Rupert*.
Laliberté 1 — Léonard 1 — O'Sullivan 4 — O'Sullivan 13 — Pauli 1.
- Bf (Manicouagan) — *Bassin de la rivière Manicouagan*.
Gauvin 2 — Valiquette 1.
- Bf (Marguerite) — *Bassin de la rivière Marguerite (ou Ste-Marguerite)*.
Todd 1.
- Bf (Moisie) — *Bassin de la rivière Moisie*.
Todd 1 — Watt 4a.
- Bf (Natashquan) — *Bassin de la rivière Natashquan*.
Levasseur 1 — Townsend 1.
- Bf (Outardes) — *Bassin de la rivière aux Outardes*.
Gauvin 1 — Valiquette 1.
- Bf (Petite Mécatina) — *Bassin de la Petite Rivière Mécatina*.
Stainer 1
- Bf (Saguenay) — *Bassin de la rivière Saguenay*.
Dulieux 1 — O'Sullivan 13 — Pauli 2.
- Bf (St-Augustin) — *Bassin de la rivière St-Augustin*.
Bryant 1 — Bryant 2.
- C — *Ensemble du littoral*.
Cooper & Macauley 1.
- Ca — *Littoral de la baie d'Ungava*.
MacBrien 1 — Martin 1c — Montague 1 — Stein 1 — Wallace 1 — Wheeler 1.
- Cb — *Littoral du détroit d'Hudson*.
Bernier 1 — Campbell 1 — Canada 1i — Dutilly 1 — Low 8 — Rowland 1.
- Cc — *Littoral de la baie d'Hudson entre le cap Wolstenholme et le cap Dufferin*.
Airth 2 — Campbell 1 — Flaherty 1.
- Cd — *Littoral de la baie d'Hudson entre le cap Dufferin et le cap Jones*.
Airth 2 — Campbell 1 — Canada 1i — Curran & Adams 1 — Curran & Calkins 1 — Doult 2 — Flaherty 1 — Leith & Leith 1 — Todd 2 — Twomey 1 — Twomey & Herrick 1.
- Ce — *Littoral de la baie James*.
Abbe 1 — Airth 2 — Canada 1i — Curran & Adams 1 — Curran & Calkins 1 — Doult 2 — Leith & Leith 1 — O'Sullivan 3 — Todd 2 — Twomey 1 — Twomey & Herrick 1.

23 — EXPLORATIONS RECENTES (DEPUIS 1939).

- A — *Ensemble de la région.*
Hodgson 2.
- Ba — *Ensemble du bassin de la baie d'Ungava.*
Douglas 1a — Legget 1 — Polunin 1.
- Ba (Fosse) — *Fosse tectonique du Labrador.*
Brown 1.
- Ba (George) — *Bassin de la rivière George.*
Anonyme 2d — Hodgson 2 — Ritchie 1 — Rousseau 1 — Rousseau 9.
- Ba (Koksoak) — *Bassin de la rivière Koksoak.*
Brown 1 — Dagenais 3 — Dutilly & Lepage 5.
- Ba (Payne) — *Bassin de la rivière Payne.*
Aubert de la Rüe 5 — Chapin 1 — Gadbois 1 — Gadbois 2 — Michéa 1 — Michéa 2 — Rousseau 1 — Rousseau 2 — Rousseau 6 — Rousseau 16 — Thivierge 1.
- Bb — *Ensemble du bassin du détroit d'Hudson.*
Douglas 1a — Polunin 1.
- Bc — *Ensemble du bassin de la baie d'Hudson entre le cap Wolstenholme et le cap Dufferin.*
Carpenter 4 — Polunin 1.
- Bc (Kogaluk) — *Bassin de la rivière Kogaluk.*
Aubert de la Rüe 5 — Chapin 1 — Gadbois 1 — Gadbois 2 — Michéa 1 — Michéa 2 — Rousseau 1 — Rousseau 2 — Rousseau 6 — Rousseau 16 — Thivierge 1 — Todd 3.
- Bd — *Ensemble du bassin de la baie d'Hudson entre le cap Dufferin et le cap Jones.*
Legget 1 — Polunin 1.
- Bd (Richmond) — *Bassin du golfe Richmond.*
Dagenais 3 — Dutilly & Lepage 5.
- Be (Eastmain) — *Bassin de la rivière Eastmain.*
Ayotte 3.
- Be (Grande) — *Bassin de la Grande Rivière (rivière Fort-George).*
Ayotte 3.
- Be (Harricana) — *Bassin de la rivière Harricana.*
Dutilly & Lepage 2.
- Be (Nottaway) — *Bassin de la rivière Nottaway.*
Rogers 1.
- Be (Rupert) — *Bassin de la rivière Rupert.*
Cameron 1 — Rogers 1.

- Bf — *Ensemble du bassin du fleuve et du golfe Saint-Laurent.*
Douglas 1a — Legget 1.
- Bf (Manicouagan) — *Bassin de la rivière Manicouagan.*
Ayotte 3.
- Bf (Petite Mécatina) — *Bassin de la Petite Rivière Mécatina.*
Stainer 2.
- Bf (Saguenay) — *Bassin de la rivière Saguenay.*
Ayotte 3 — Brown 1 — Spooner 1.
- C — *Ensemble du littoral.*
Dagenais 3.
- Ca — *Littoral de la baie d'Ungava.*
Anderson 4a — Hodgson 2 — Polunin 1 — Rousseau 1.
- Cb — *Littoral du détroit d'Hudson.*
Anderson 4a — Anderson 7a — Buhr 1 — Gadbois 2 —
Gardner & Wilmot 1 — Polunin 1.
- Cc — *Littoral de la baie d'Hudson entre le cap Wolstenholme et le
cap Dufferin.*
Anderson 7a — Dutilly & Lepage 5 — Gadbois 2 — Gardner
& Wilmot 1 — Manning 4 — Manning 1a — Todd 3.
- Cd — *Littoral de la baie d'Hudson entre le cap Dufferin et le cap
Jones.*
Anderson 7a — Baldwin 1 — Dutilly & Lepage 5 — Gardner
& Wilmot 1 — Harrington 1 — Manning 4 — Manning 1a —
Polunin 1 — Todd 3.
- Ce — *Littoral de la baie James.*
Baldwin 1 — Dutilly & Lepage 5 — Gardner & Wilmot 1 —
Harrington 1 — Todd 3.

24 — HISTOIRE.

A — *Ensemble de la région.*

- Anonyme 4b — Anonyme 8f — Anonyme 2h — Anonyme 1o
— Anonyme 8t — Bellin 1 — Berins 1 — Bethell & Keating
1 — Blake 1a — Bryce 1 — Clarke 1a — d'Auteuil 1 —
De Cazes 1 — Dionne 1 — Draper 2 — Draper 3 — Evance
1 — Fitzgerald 1 — Fleming 1 — Gardner 10 — Grande-
Bretagne 10 — Grande-Bretagne 11 — Grande-Bretagne 1c
— Grande-Bretagne 1h — Grande-Bretagne 2t — Grande-
Bretagne 3t — Grande-Bretagne 4t — Grande-Bretagne 5t —
Grande-Bretagne 6t — Halifax 1 — Hay 1 — Hay 2 — Hay
3 — Hubert-Robert 1 — Hudson's Bay Co. 4 — Hudson's
Bay Co. 5 — Hudson's Bay Co. 6 — Hudson's Bay Co. 7 —
Hudson's Bay Co. 8 — Hudson's Bay Co. 9 — Hudson's

- Bay Co. 10 — Knutsford 1 — Knutsford 2 — Knutsford 3
 — Lawrence 1 — Le Vasseur 2a — McGee 2 — MacKay 1
 — McLean 1 — Manning 2 — Pinsent 2 — Pontchartrain 1
 — Potvin 5 — Prud'homme 2 — Pulteney 1 — Rich 1 — Rich
 2 — Rich 3 — Rouillard 2 — Roy 1 — Sanson d'Abbeville 1
 — Schooling 1 — Simpson 2 — Wallace 1a.
- Ba (Fosse) — *Fosse tectonique du Labrador*.
 Anonyme 4u — Gustafson 1 — Plummer 1.
- Ba (Payne) — *Bassin de la rivière Payne*.
 Aubert de la Rüe 6.
- Be — *Ensemble du bassin de la baie d'Hudson entre le cap Wolsten-
 holme et le cap Dufferin*.
 Carpenter 10.
- Be (Kogaluk) — *Bassin de la rivière Kogaluk*.
 Aubert de la Rüe 6.
- Be (Eastmain) — *Bassin de la rivière Eastmain*.
 Anderson 5a.
- Be (Nottaway) — *Bassin de la rivière Nottaway*.
 Anonyme 1a — Anonyme 2g — Carrol 1 — Douglas & Mac-
 Gregor 1 — Potvin 2 — Potvin 3 — Wilson 1f.
- Be (Rupert) — *Bassin de la rivière Rupert*.
 Anderson 5a — Burgesse 1 — Delanglez 2 — Hurlbut 1 —
 Potvin 2 — Potvin 6 — Rousseau & Roy 1 — Rousseau 1b —
 Rousseau & Rousseau 2.
- Bf — *Ensemble du bassin du fleuve et du golfe Saint-Laurent*.
 Malchelosse 1 — Rouillard 5 — Roy 2b.
- Bf (Betsiamites) — *Bassin de la rivière Betsiamites (ou Bersimis)*.
 Low 14.
- Bf (Manicouagan) — *Bassin de la rivière Manicouagan*.
 Carpenter 10.
- Bf (Moisie) — *Bassin de la rivière Moisie*.
 Potvin 4.
- Bf (Saguenay) — *Bassin de la rivière Saguenay*.
 Anderson 5a — Burgesse 1 — Delanglez 2 — Low 14 — Rous-
 seau & Roy 1.
- C — *Ensemble du littoral*.
 Burpee 3 — Carpenter 10 — Carter 1 — Dionne 2 — Douglas
 & Wallace 1 — Frégault 1 — Frémont 1 — Hudson's Bay Co.
 12 — Jérémie 1 — Jérémie 2 — Markham 1 — Nute 1 —
 Oldmixon 1 — Prud'homme 3 — Robson 1.
- Cb — *Littoral du détroit d'Hudson*.
 Dugast 1.

Cc — *Littoral de la baie d'Hudson entre le cap Wolstenholme et le cap Dufferin.*

Dugast 1 — Gardner 7 — Tyrrell 1.

Cd — *Littoral de la baie d'Hudson entre le cap Dufferin et le cap Jones.*

Dugast 1 — Gardner 7 — Tyrrell 1.

Ce — *Littoral de la baie James.*

Anonyme 1d — Burgesse 1 — Burpee 2 — Caron 1 — Dugast 1 — Ewen 1 — Paul-Emile 1 — Rousseau & Roy 1 — Tyrrell 1.

3 — CLIMAT.

A — *Ensemble de la région.*

Canada 2t — Hare 2 — Turner 5 — Villeneuve 1 — Villeneuve 2.

31 — CARACTERES GENERAUX DU CLIMAT.

A — *Ensemble de la région.*

Anonyme 6m — Christie 1 — Hare 1 — Hare 4 — Hare & Montgomery 1.

Ba (Fosse) — *Fosse tectonique du Labrador.*

Rhude 4.

Cb — *Littoral du détroit d'Hudson.*

Bell 5a — Gordon 5 — Payne 2.

Cc — *Littoral de la baie d'Hudson entre le cap Wolstenholme et le cap Dufferin.*

Montgomery 1.

Cd — *Littoral de la baie d'Hudson entre le cap Dufferin et le cap Jones.*

Montgomery 1.

Ce — *Littoral de la baie James.*

Montgomery 1.

32 — DONNES METEOROLOGIQUES.

A — *Ensemble de la région.*

Canada 5m — Thompson 1a.

Bd (Grande Baleine) — *Bassin de la Grande Rivière à la Baleine.*

Low 12.

Bd (Richmond) — *Bassin du golfe Richmond.*

Low 12.

- Be (Grande) — *Bassin de la Grande Rivière (rivière Fort-George)*.
Low 12.
- Be (Nottaway) — *Bassin de la rivière Nottaway*.
Richardson 1.
- Be (Rupert) — *Bassin de la rivière Rupert*.
Richardson 1.
- Bf (Manicouagan) — *Bassin de la rivière Manicouagan*.
Eaton 1 — Gauvin 2.
- Bf (Romaine) — *Bassin de la rivière Romaine*.
Eaton 1.
- Bf (Saguenay) — *Bassin de la rivière Saguenay*.
Richardson 1.
- C — *Ensemble du littoral*.
Gardner 15.
- Ca — *Littoral de la baie d'Ungava*.
Eaton 1 — Turner 6.
- Cb — *Littoral du détroit d'Hudson*.
Canada 1t — Gordon 3 — Lilly 1 — McLean 1a.

4 — ETUDES DU SOL ET DU SOUS-SOL.

- A — *Ensemble de la région*.
Turner 5.

41 — GEOLOGIE.

- A — *Ensemble de la région*.
Bell 15a — Cooke 2 — Douglas 3a — Dresser & Denis 1 —
Faessler 5 — Gill 2 — Harrison 2 — Hustich & Baldwin 1
— Isbister 1 — Jolliffe 1 — Jones 1 — Wilson 4d — Wilson
5d — Wilson 2g.
- Ba — *Ensemble du bassin de la baie d'Ungava*.
Coleman 3 — Forbes *et al.* 1 — Gilbert 4.
- Ba (Fosse) — *Fosse tectonique du Labrador*.
Bergeron 1 — Dufresne 1 — Faessler 6 — Fahrig 1 — Gill
4 — Gill *et al.* 1 — Griffis 1 — Griffis 2 — Griffis 3 —
Gustafson & Moss 1 — Harrison 1 — Kirkland 1 — Low 3 —
MacDonald 1a — Mather 1 — Neal 1 — Retty 6 — Retty 7
— Retty 16 — Retty 17 — Rhude 1.
- Ba (George) — *Bassin de la rivière George*.
Low 2 — Rousseau 44.
- Ba (Koksoak) — *Bassin de la rivière Koksoak*.
Ferrier 1 — Low 2 — Low 3 — Low 11.

- Ba (Payne) — *Bassin de la rivière Payne*.
Aubert de la Rüe 1 — Aubert de la Rüe 2 — Low 2.
- Ba (Whale) — *Bassin de la rivière Whale*.
Low 2.
- Bc (Chakotat) — *Bassin de la rivière Chakotat*.
Gunning 1.
- Bc (Iktotat) — *Bassin de la rivière Iktotat*.
Gunning 1.
- Bc (Kogaluk) — *Bassin de la rivière Kogaluk*.
Abrard & Aubert de la Rüe 1 — Aubert de la Rüe 1 — Aubert de la Rüe 2.
- Bc (Kovik) — *Bassin de la rivière Kovik*.
Gunning 1.
- Bd (Grande Baleine) — *Bassin de la Grande Rivière à la Baleine*.
Kranek *et al.* 1.
- Bd (Petite Baleine) — *Bassin de la Petite Rivière à la Baleine*.
Low 11.
- Bd (Richmond) — *Bassin du golfe Richmond*.
Low 11.
- Be — *Ensemble du bassin de la baie James*.
Collins 2 — Cooke 3.
- Be (Beaver) — *Bassin de la rivière Beaver*.
Shaw 2.
- Be (Broadback) — *Bassin de la rivière Broadback*.
Dresser & Denis 2 — Kindle 1a — Shaw 1 — Shaw 2 — Shaw 3.
- Be (Eastmain) — *Bassin de la rivière Eastmain*.
Ferrier 1 — Low 3 — Shaw 2.
- Be (Grande) — *Bassin de la Grande Rivière (rivière Fort-George)*.
Low 3 — Shaw 2.
- Be (Harricana) — *Bassin de la rivière Harricana*.
Bancroft 1 — Bancroft 2 — Bruet 1 — Claveau 5 — Dresser & Denis 2 — Norman 3 — Tanton 2 — Tiphane 1 — Tiphane 2 — Tolman 2 — Tolman 5 — Wilson 2d — Wilson 3d.
- Be (Nottaway) — *Bassin de la rivière Nottaway*.
Auger 1 — Auger & Longley 2 — Bancroft 1 — Bancroft 2 — Barlow 1 — Beach 1 — Beach 2 — Béland 1 — Béland 2 — Béland 4 — Bell 11a — Blake 1 — Blake 2 — Clark & Blake 1 — Claveau 2 — Claveau 5 — Claveau 6 — Claveau 8 — Claveau 10 — Deland 1 — Douglas 2a — Dresser & Denis 2 — Dulieux 1 — Fairbairn 1 — Fairbairn 2 — Fari-

bault *et al.* 1 — Ferrier 1 — Freeman 1 — Freeman 2 — Freeman 3 — Freeman & Black 1 — Gilbert 2 — Gilbert 3 — Gilbert 6 — Gilbert 7 — Gilbert 8 — Gilbert 9 — Gilbert 10 — Gilbert 12 — Graham 1 — Graham 3 — Graham 4 — Graham 5 — Grenier 4 — Holmes 1a — Imbault 1 — Imbault 3 — Imbault 4 — Kindle 1a — Lang 1 — Longley 1 — Longley 3 — Longley 4 — Longley 6 — Longley 7 — Longley 8 — Low 10 — Lyall 1 — MacKenzie 2 — MacKenzie 3 — Maurice 1 — Maurice 2 — Mawdsley 1 — Mawdsley 2 — Mawdsley 3 — Mawdsley 4 — Mawdsley 5 — Mawdsley 6 — Mawdsley & Norman 1 — Milner 2 — Norman 1 — Norman 2 — Norman 3 — Norman 4 — Norman 5 — Norman 6 — Norman 9 — Retty 3 — Richardson 1 — Shaw 1 — Shaw 3 — Shaw 5 — Sproule 1 — Tiphane 1 — Tolman 1 — Tolman 3 — Tolman 4 — Tolman 6 — Wilson 1g.

Be (Rupert) — *Bassin de la rivière Rupert.*
Dutilly & Lepage 4 — Ferrier 1 — Gilbert 5 — Grenier 1 — Grenier 3 — Kindle 1a — Low 3 — McOuat 1 — Neale 1 — Neilson 1 — Neilson 2 — Neilson 3 — Neilson 4 — Neilson 5 — Neilson 6 — Norman 11 — Richardson 1 — Shaw 2 — Wahl 1.

Be (Vieux Comptoir) — *Bassin de la rivière du Vieux-Comptoir (Old Factory).*
Shaw 2.

Bf — *Ensemble du bassin du fleuve et du golfe Saint-Laurent.*
Claveau 11.

Bf (Corneille) — *Bassin de la rivière Corneille.*
Claveau 13.

Bf (Grand Piashti) — *Bassin de la rivière Grand Piashti.*
Béland 3 — Claveau 1 — Claveau 3 — Claveau 4 — Claveau 7 — Claveau 13 — Grenier 2 — Grenier 6 — Grenier 7.

Bf (Manicouagan) — *Bassin de la rivière Manicouagan.*
Low 3 — Valiquette 1.

Bf (Moisie) — *Bassin de la rivière Moisie.*
Grenier 5.

Bf (Outardes) — *Bassin de la rivière aux Outardes.*
Low 3 — Valiquette 1.

Bf (Petit Piashti) — *Bassin de la rivière du Petit Piashti.*
Claveau 12.

Bf (Romaine) — *Bassin de la rivière Romaine.*
Béland 3 — Claveau 1 — Claveau 3 — Claveau 4 — Claveau 7 — Claveau 9 — Claveau 13 — Ferrier 1 — Longley 2 — Longley 5.

- Bf (Saguenay) — *Bassin de la rivière Saguenay.*
 Atkinson 1 — Cooke 3 — Dulieux 1 — Gilbert 5 — Gilbert 7
 — Handscomb 1 — Imbault 4 — Imbault 5 — Imbault 6 —
 Longley 3 — Low 3 — McOuat 1 — Martens 1 — Richardson
 1 — Ross 1a.
- C — *Ensemble du littoral.*
 Bell 9a — Bell 17a — Gardner 14 — Jérémie 1.
- Ca — *Littoral de la baie d'Ungava.*
 Bell 1a — Low 2 — Low 11 — Uhlig 1.
- Cb — *Littoral du détroit d'Hudson.*
 Bell 5a — Bell 7a — Bell 8a — Low 2 — Nichols 1.
- Cc — *Littoral de la baie d'Hudson entre le cap Wolstenholme et le
 cap Dufferin.*
 Gunning 1 — Kranck 2 — Low 9.
- Cd — *Littoral de la baie d'Hudson entre le cap Dufferin et le cap
 Jones*
 Bell 1a — Kranck 1 — Kranck 2 — Kranck *et al.* 1 — Leith
 1 — Low 9 — Low 11 — Nichols 1.
- Ce — *Littoral de la baie James.*
 Kranck 1 — Kranck 2 — Kranck *et al.* 1 — Leith 1 — Low
 9 — Low 11 — Richards 1 — Shaw 2.

42 — MINES ET POSSIBILITES MINIERES.

- A — *Ensemble de la région.*
 Brouillette 2 — Buisson 1 — Coleman 4 — Denis 1 — Dresser
 & Denis 3 — Gardner 12 — McGerrigle 1 — McGerrigle &
 Girard 1 — Nordenskjold 1 — Province de Québec 9 —
 Robinson 5.
- Ba — *Ensemble du bassin de la baie d'Ungava.*
 Gilbert 4 — Hitchcock 1 — Murray 1.
- Ba (Fosse) — *Fosse tectonique du Labrador.*
 Acres 2 — Acres 3 — Allingham 1 — Anonyme 2a — Anony-
 me 2b — Anonyme 2c — Anonyme 7e — Anonyme 1f —
 Anonyme 7f — Anonyme 4g — Anonyme 3h — Anonyme 3i
 — Anonyme 21 — Anonyme 31 — Anonyme 51 — Anonyme
 61 — Anonyme 91 — Anonyme 4n — Anonyme 3q — Anonyme
 5r — Anonyme 4t — Anonyme 10t — Anonyme 1v — Bonham
 1 — Bonham 2 — Bonham 3 — Browning 1 — Browning 2
 — Clare 1 — Cochran 1 — DOSCO 1 — Dufresne 1 — Durrell
 1 — Durrell 2 — Faessler 2 — Faessler 5 — Gill 1 — Gill 3
 — Gill 4 — Goodwin 1 — Goodwin 2 — Griffis 1 — Griffis
 2 — Griffis 3 — Griffis 4 — Gross 1 — Gustafson 1 —
 Gustafson 2 — Gustafson & Moss 1 — Hamelin 1 — Hollinger

1 — Hollinger 2 — Hollinger 3 — Hollinger 4 — Hollinger 5 — Hubbell 1 — Illingsworth 1 — Imbault 7 — Kelly 1 — Kirkland 2 — Labrador Mining 1 — Labrador Mining 2 — Labrador Mining 3 — Labrador Mining 4 — Labrador Mining 5 — Labrador Mining 6 — Labrador Mining 7 — Labrador Mining 8 — Labrador Mining 9 — Labrador Mining 10 — Labrador Mining 11 — Labrador Mining 12 — Laneville 1 — Laneville 2 — MacDonald 1a — Martin 1a — Morse 1 — Neal 1 — Plummer 1 — Potvin 1a — Pritchard 1 — Province de Québec 1m — Province de Québec 2m — Province de Québec 3m — Province de Québec 4m — Province de Québec 5m — Retty 1 — Retty 2 — Retty 4 — Retty 5 — Retty 8 — Retty 9 — Retty 10 — Retty 11 — Retty 12 — Retty 13 — Retty 14 — Retty 15 — Retty 18 — Retty 19 — Retty 20 — Retty *et al.* 1 — Retty *et al.* 2 — Retty *et al.* 3 — Retty *et al.* 4 — Retty & Moss 1 — Retty & Moss 2 — Rhude 2 — Rhude 5 — Rhude 6 — Rice 1 — Roberts 1 — Rousseau 11 — Tanton 3 — Weldon 1 — Yahraes 1.

Be — *Ensemble du bassin de la baie d'Hudson entre le cap Wolstenholme et le cap Dufferin.*

Murray 1.

Be (Chakotat) — *Bassin de la rivière Chakotat.*

Gunning 1.

Be (Iktotat) — *Bassin de la rivière Iktotat.*

Gunning 1.

Be (Kovik) — *Bassin de la rivière Kovik.*

Gunning 1.

Be (Broadback) — *Bassin de la rivière Broadback.*

Collins 1.

Be (Harricana) — *Bassin de la rivière Harricana.*

Collins 1 — Graham *et al.* 1.

Be (Nottaway) — *Bassin de la rivière Nottaway.*

Anderson 1 — Anonyme 1a — Anonyme 1b — Anonyme 6b — Anonyme 1c — Anonyme 8c — Anonyme 9c — Anonyme 10c — Anonyme 11c — Anonyme 1n — Anonyme 6q — Browning 1 — Browning 2 — Canada 2m — Canada 3m — Collins 1 — Douglas & MacGregor 1 — Dulieux 1 — Dulieux 2 — Faribault *et al.* 1 — Gilbert 1 — Gilbert 11 — Graham 1 — Graham 2 — Graham 3 — Graham 6 — Graham *et al.* 1 — Hardman 1 — Imbault 4 — Imbault 8 — Imbault 9 — Imbault 10 — Larochelle 1 — Larochelle 2 — Longley 7 — Low 4 — Low 10 — MacKenzie 1 — MacKenzie 4 — Milner 1 — Morton *et al.* 1 — Norman 2 — Obalski 1 — Obalski 2 — Obalski 3 — Obalski 4 — Ross 2a — Ross *et al.* 1 — Troop 1 — Wilson 2f.

- Bf — *Ensemble du bassin du fleuve et du golfe Saint-Laurent.*
Claveau 11.
- Bf (Bradore) — *Bassin de la rivière Bradore.*
Province de Québec 16e.
- Bf (Magpie) — *Bassin de la rivière Magpie.*
Province de Québec 16e.
- Bf (Manicouagan) — *Bassin de la rivière Manicouagan.*
Hammond 1 — Hesse 1 — Hesse 2 — Kruger 1 — MacKeracher
1 — Sundeen 1 — Sundeen & Boyum 1.
- Bf (Moisie) — *Bassin de la rivière Moisie.*
Hogan 1 — Potvin 4.
- Bf (Natashquan) — *Bassin de la rivière Natashquan.*
Province de Québec 16e.
- Bf (Rapides) — *Bassin de la rivière des Rapides.*
Province de Québec 16e.
- Bf (Saguenay) — *Bassin de la rivière Saguenay.*
Dulieux 1 — Imbault 4.
- Ca — *Littoral de la baie d'Ungava.*
Martin 1c.
- Cc — *Littoral de la baie d'Hudson entre le cap Wolstenholme et le
cap Dufferin.*
Airth 1 — Airth 2 — Gunning 1.
- Cd — *Littoral de la baie d'Hudson entre le cap Dufferin et le cap
Jones.*
Murray 1.

43 — TOPOGRAPHIE ET GEOMORPHOLOGIE.

- A — *Ensemble de la région.*
Bain 1 — Bruce 1 — Coleman 1 — Cooke 5 — Flint 1 —
Flint 2 — Gibson 1 — Low 7 — Potter 1 — Rousseau 55 —
Wilson 1 — Wilson 2.
- Ba — *Ensemble du bassin de la baie d'Ungava.*
Antevs 1 — Coleman 3 — Douglas 1a — Forbes *et al.* 1 —
Gregory 1 — Hitchcock 2 — Rousseau 30.
- Ba (Fosse) — *Fosse tectonique du Labrador.*
Syme 1.
- Ba (George) — *Bassin de la rivière George.*
Anonyme 4t — Rousseau 19 — Rousseau 44.
- Bb — *Ensemble du bassin du détroit d'Hudson.*
Douglas 1a.

- Be — *Ensemble du bassin de la baie d'Hudson entre le cap Wolstenholme et le cap Dufferin.*
Carpenter 5 — Hermes 1 — Lemay 1 — Ley 1 — Low 6 — Meen 1 — Meen 2 — Meen 3 — Meen 4 — Meen 5 — Meen 6 — Rousseau 11.
- Be (Kogaluk) — *Bassin de la rivière Kogaluk.*
Abrard & Aubert de la Rüe 1.
- Bd — *Ensemble du bassin de la baie d'Hudson entre le cap Dufferin et le cap Jones.*
Low 6.
- Be — *Ensemble du bassin de la baie James.*
La Rocque 1 — Low 6 — Shaw 4.
- Be (Eastmain) — *Bassin de la rivière Eastmain.*
Pomerleau 1.
- Be (Grande) — *Bassin de la Grande Rivière (rivière Fort-George).*
Pomerleau 1
- Be (Harricana) — *Bassin de la rivière Harricana.*
Coleman 2 — Wilson 1d.
- Be (Nottaway) — *Bassin de la rivière Nottaway.*
Bell 2a — Bell 3a — Butler 1 — Coleman 2 — Norman 7 — Norman 8.
- Be (Rupert) — *Bassin de la rivière Rupert.*
Dutilly & Lepage 4 — Norman 10.
- Bf — *Ensemble du bassin du golfe et du fleuve Saint-Laurent.*
Douglas 1a — Faessler 3 — Faessler 4 — Gregory 1.
- Bf (Manicouagan) — *Bassin de la rivière Manicouagan.*
Pomerleau 1.
- Bf (Moisie) — *Bassin de la rivière Moisie.*
Hind 3.
- Bf (Romaine) — *Bassin de la rivière Romaine.*
Drummond 1.
- Bf (Saguenay) — *Bassin de la rivière Saguenay.*
Atkinson 1 — Handscomb 1 — La Rocque 1 — Pomerleau 1.
- C — *Ensemble du littoral.*
Bell 10a — Bell 17a — Boas 1 — Gardner 14.
- Ca — *Littoral de la baie d'Ungava.*
Wood *et al.* 1.
- Cb — *Littoral du détroit d'Hudson.*
Bell 8a — Canada 4m — Knopp 1.

- Cc — *Littoral de la baie d'Hudson entre le cap Wolstenholme et le cap Dufferin.*
Anonyme 5d — Bell 13a — Canada 4m — Carr 1 — Stanley 1.
- Cd — *Littoral de la baie d'Hudson entre le cap Dufferin et le cap Jones.*
Bell 13a — Stanley 1.
- Ce — *Littoral de la baie James.*
Bell 13a — Manning 6 — Richards 1 — Stanley 1.

44 — PEDOLOGIE ET ETUDES DU PERMAFROST.

- A — *Ensemble de la région.*
Feustel *et al.* 1 — Jenness 1a — Rousseau 41.
- Ce — *Littoral de la baie James.*
Richardson 1a.

51 — REGIME DES RIVIERES ET DES LACS ET CONDITIONS DE LA NAVIGATION.

- Ba (Fosse) — *Fosse tectonique du Labrador.*
Province de Québec 7e.
- Ba (Koksoak) — *Bassin de la rivière Koksoak.*
Anonyme 3n — Province de Québec 7e.
- Be — *Ensemble du bassin de la baie James.*
Marr & Denis 1.
- Be (Harricana) — *Bassin de la rivière Harricana.*
Province de Québec 6e.
- Be (Nottaway) — *Bassin de la rivière Nottaway.*
Province de Québec 2e — Province de Québec 3e — Province de Québec 4e.
- Bf — *Ensemble du bassin du fleuve et du golfe Saint-Laurent.*
Marr & Denis 1 — Province de Québec 14e — Province de Québec 15e.
- Bf (Bradore) — *Bassin de la rivière Bradore.*
Province de Québec 16e.
- Bf (Magpie) — *Bassin de la rivière Magpie.*
Province de Québec 16e.
- Bf (Manicouagan) — *Bassin de la rivière Manicouagan.*
Arnaud 2 — Province de Québec 8e — Province de Québec 13e.

- Bf (Moisie) — *Bassin de la rivière Moisie*.
Province de Québec 9e.
- Bf (Natashquan) — *Bassin de la rivière Natashquan*.
Province de Québec 13e — Province de Québec 16e.
- Bf (Outardes) — *Bassin de la rivière aux Outardes*.
Province de Québec 13e.
- Bf (Rapides) — *Bassin de la rivière des Rapides*.
Province de Québec 16e.
- Bf (Romaine) — *Bassin de la rivière Romaine*.
Lacoursière 1 — Province de Québec 12e.
- Bf (Saguenay) — *Bassin de la rivière Saguenay*.
Province de Québec 10e — Province de Québec 11e.
- Bf (St-Jean) — *Bassin de la rivière St-Jean*.
Lacoursière 1.

52 — POSSIBILITES DE RESSOURCES HYDRAULIQUES.

- Ba (Fosse) — *Fosse tectonique du Labrador*.
Anonyme 3h — Province de Québec 7e.
- Ba (Koksoak) — *Bassin de la rivière Koksoak*.
Province de Québec 7e.
- Be (Nottaway) — *Bassin de la rivière Nottaway*.
Province de Québec 3e.
- Bf — *Ensemble du bassin du fleuve et du golfe Saint-Laurent*.
Province de Québec 14e.
- Bf (Betsiamites) — *Bassin de la rivière Betsiamites (ou Bersimis)*.
Province de Québec 5e.
- Bf (Bradore) — *Bassin de la rivière Bradore*.
Province de Québec 16e.
- Bf (Magpie) — *Bassin de la rivière Magpie*.
Province de Québec 16e.
- Bf (Manicouagan) — *Bassin de la rivière Manicouagan*.
Province de Québec 8e.
- Bf (Moisie) — *Bassin de la rivière Moisie*.
Province de Québec 9e.
- Bf (Natashquan) — *Bassin de la rivière Natashquan*.
Province de Québec 16e.
- Bf (Outardes) — *Bassin de la rivière aux Outardes*.
Gauvin 1.

- Bf (Rapides) — *Bassin de la rivière des Rapides.*
Province de Québec 16e.
- Bf (Romaine) — *Bassin de la rivière Romaine.*
Province de Québec 12e.
- Bf (Saguenay) — *Bassin de la rivière Saguenay.*
Langelier 3a — Province de Québec 1e — Province de Québec 11e.

53 — OCEANOGRAPHIE ET CONDITIONS DE LA NAVIGATION AU LONG DU LITTORAL

- A — *Ensemble de la région.*
Hare & Montgomery 1.
- C — *Ensemble du littoral.*
Dunbar 1 — Grande-Bretagne 1a — Hachey 3 — Markham 1 — Schott 1.
- Ca — *Littoral de la baie d'Ungava.*
Anderson 4a — Bartlett 1a — Dunbar 3 — Gordon 4 — Robinson 4.
- Cb — *Littoral du détroit d'Hudson.*
Anderson 4a — Canada 4m — Gardner 8 — Gordon 2 — Gordon 3 — Gordon 4 — Gordon 5 — Gordon 6 — Ledingham 1 — McLean 1a — Nichols 1a — Robinson 4 — Smith 2 — Tuttle 1 — Woonton 1.
- Ce — *Littoral de la baie d'Hudson entre le cap Wolstenholme et le cap Dufferin.*
Canada 4m — Montgomery 2 — Woonton 1.
- Cd — *Littoral de la baie d'Hudson entre le cap Dufferin et le cap Jones.*
Montgomery 2 — Robinson 4.
- Ce — *Littoral de la baie James.*
Manning 6 — Montgomery 2.

6 — VEGETATION ET FAUNE.

- A — *Ensemble de la région.*
Ekblaw 1 — Turner 5.

61 — VEGETATION NATURELLE.

- A — *Ensemble de la région.*
Anonyme 5p — Bell 14a — Carpenter 3 — Christie 1 — Drummond *et al.* 1 — Dutilly & Lepage 3 — Gardner 4 —

- Grenfell 1 — Halliday 1 — Hare 1 — Hustich 1 — Hustich 4 — Hustich 5 — Hustich 6 — Kucyniak 2 — Kucyniak 4 — Lepage 4a — Marie-Victorin 1 — Polunin 4 — Potter 1 — Raup 1 — Raymond 1 — Raymond 4 — Ross 1 — Rousseau 12 — Rousseau 25 — Rousseau 31 — Rousseau 34 — Rousseau 36 — Rousseau 55 — Rousseau & Raymond 1 — Rousseau & Raymond 2 — Rousseau & Raymond 3 — Rousseau 1a — Villeneuve 2.
- Ba — *Ensemble du bassin de la baie d'Ungava.*
Forbes *et al.* 1 — Polunin 2 — Polunin 3 — Porsild 1 — Porsild 2 — Raymond 2 — Rousseau 57 — Schuster 1.
- Ba (Feuilles) — *Bassin de la rivière aux Feuilles (Leaf River).*
Marr 1 — Marr 2.
- Ba (Fosse) — *Fosse tectonique du Labrador.*
Hustich 2.
- Ba (George) — *Bassin de la rivière George.*
Kucyniak 1 — Rousseau 14 — Rousseau 19 — Rousseau 44 — Rousseau 51 — Rousseau 56.
- Ba (Koksoak) — *Bassin de la rivière Koksoak.*
Dutilly & Lepage 5 — Lepage 8a — Rousseau 15 — Rousseau 52.
- Ba (Payne) — *Bassin de la rivière Payne.*
Aubert de la Rüe 4 — Rousseau 53.
- Bb — *Ensemble du bassin du détroit d'Hudson.*
Polunin 2 — Polunin 3 — Raymond 2 — Schuster 1.
- Bc — *Ensemble du bassin de la baie d'Hudson entre le cap Wolstenholme et le cap Dufferin.*
Polunin 2 — Polunin 3 — Raymond 2 — Rousseau 22 — Schuster 1.
- Bc (Kogaluk) — *Bassin de la rivière Kogaluk.*
Aubert de la Rüe 4 — Rousseau 15 — Rousseau 53.
- Bd — *Ensemble du bassin de la baie d'Hudson entre le cap Dufferin et le cap Jones.*
Polunin 3 — Schuster 1.
- Bd (Grande Baleine) — *Bassin de la Grande Rivière à la Baleine.*
Low 12.
- Bd (Richmond) — *Bassin du golfe Richmond.*
Dutilly & Lepage 5 — Edwards & Chamberlin 1 — Low 12.
- Be — *Ensemble du bassin de la baie James.*
Lepage 5a — Rousseau & Raymond 4 — Schuster 1.

- Be (Eastmain) — *Bassin de la rivière Eastmain.*
Ayotte 3 — Macoun 3 — Pomerleau 2 — Rousseau 20 — Rousseau 21 — Rousseau 58.
- Be (Grande) — *Bassin de la Grande Rivière (rivière Fort-George).*
Ayotte 3 — Low 12 — Pomerleau 2.
- Be (Harricana) — *Bassin de la rivière Harricana.*
Bancroft 2 — Dutilly & Lepage 2 — Lepage 1a — Lepage 7a — Lepage 8a.
- Be (Nottaway) — *Bassin de la rivière Nottaway.*
Bancroft 2 — Richardson 1.
- Be (Rupert) — *Bassin de la rivière Rupert.*
Brunet 1 — Brunet 2 — Brunet 3 — Dutilly & Lepage 1 — Dutilly & Lepage 4 — Irénée-Marie 1 — Jacques 1 — Kucyniac 3 — Lepage 6a — Macoun 2 — Macoun 3 — Richardson 1 — Rousseau 13 — Rousseau 29 — Rousseau 38 — Rousseau 52 — Rousseau 54 — Rousseau 59 — Rousseau & Rouleau 1 — Rousseau & Rouleau 2 — Rousseau & Rouleau 4 — Rousseau & Rouleau 5 — Sargent 1.
- Bf — *Ensemble du bassin du fleuve et du golfe Saint-Laurent.*
Bellefeuille 1 — Bergevin 1 — Rousseau & Raymond 4.
- Bf (Manicouagan) — *Bassin de la rivière Manicouagan.*
Ayotte 3 — Pomerleau 2.
- Bf (Moisie) — *Bassin de la rivière Moisie.*
Bowman 1.
- Bf (Romaine) — *Bassin de la rivière Romaine.*
Drummond 1.
- Bf (Saguenay) — *Bassin de la rivière Saguenay.*
Ayotte 3 — Brunet 1 — Brunet 2 — Brunet 3 — Dutilly & Lepage 1 — Langelier 3a — Pomerleau 2 — Richardson 1 — Rousseau 20 — Rousseau 21 — Rousseau 52 — Rousseau 58 — Sargent 1.
- C — *Ensemble du littoral.*
Ball 1 — Gardner 1 — Gardner 13 — Gardner 14.
- Ca — *Littoral de la baie d'Ungava.*
Duman 1 — Hantzsch 2 — Rousseau 47.
- Cb — *Littoral du détroit d'Hudson.*
Bell 5a — Bell 7a — Duman 1 — Dutilly & Steere 1 — Johansen 1 — Lawson 1 — Louis-Marie 1 — Payne 1 — Polunin 5 — Wynne & Steere 1.
- Cc — *Littoral de la baie d'Hudson entre le cap Wolstenholme et le cap Dufferin.*
Duman 1 — Dutilly & Lepage 5 — Dutilly & Steere 1 —

Hustich 3 — Johansen 1 — Louis-Marie 1 — Lynge 1 — Wynne & Steere 1.

Cd — *Littoral de la baie d'Hudson entre le cap Dufferin et le cap Jones.*

Duman 1 — Dutilly & Lepage 5 — Hustich 3 — Johansen 1 — Lynge 1 — Marr 3 — Raymond 3 — Wynne & Steere 1.

Ce — *Littoral de la baie James.*

Dutilly & Lepage 1 — Dutilly & Lepage 5 — Hustich 3 — Johansen 1 — Lepage 1a — Lepage 2a — Lepage 3a — Lepage 6a — Macoun 3 — Macoun 4 — Raymond 3 — Wynne & Steere 1.

62 — AGRICULTURE ET POSSIBILITES AGRICOLES.

A — *Ensemble de la région.*

Boucher 1 — Gardner 10.

Be — *Ensemble du bassin de la baie James.*

O'Sullivan 1.

Be (Nottaway) — *Bassin de la rivière Nottaway.*

Cloutier 1 — Cloutier 2.

63 — ETUDES DE LA FAUNE TERRESTRE.

A — *Ensemble de la région.*

Anderson 1b — Anderson 2b — Anderson 3b — Anderson 4b — Banfield 1 — Chitty 1 — Chitty 2 — Chitty 3 — Chitty & Chitty 1 — Chitty & Elton 1 — Chitty & Nicholson 1 — Chitty 1a — Déry 1 — Dunbar 2 — Eklund 3 — Freeman 1a — Hodgson 1 — Hustich 6 — Manning 2 — Manning 5 — Michelson 2 — Rousseau 23 — Rousseau 26 — Rousseau 27 — Soper 1 — Speck 11 — Strong 2 — Turner 3 — Wright 1.

B — *Intérieur des terres.*

Strong 3.

Ba — *Ensemble du bassin de la baie d'Ungava.*

Anonyme 4e — Anonyme 1w — Dunbar 5 — Eklund 1 — Eklund 2 — Eklund & Cool 1 — Elton 1 — Fetherston 1 — Manning 7 — Polunin 3 — Polunin & Eklund 1 — S. 1.

Ba (Fosse) — *Fosse tectonique du Labrador.*

Canada 1a — Munroe 1 — Munroe 2 — Osborn 1.

Ba (George) — *Bassin de la rivière George.*

Anonyme 3u — Hodgson 3 — Rousseau 56.

Ba (Koksoak) — *Bassin de la rivière Koksoak.*

Bleakney 1.

- Bb — *Ensemble du bassin du détroit d'Hudson.*
Anonyme 1w — Eklund 1 — Eklund & Cool 1 — Elton 1 —
Fetherston 1 — Manning 7 — Polunin 3 — S. 1.
- Bc — *Ensemble du bassin de la baie d'Hudson entre le cap Wolstenholme et le cap Dufferin.*
Anonyme 4e — Anonyme 1w — Eklund 1 — Eklund 2 —
Eklund & Cool 1 — Fetherston 1 — Manning 7 — Polunin 3
— S. 1.
- Bd — *Ensemble du bassin de la baie d'Hudson entre le cap Dufferin et le cap Jones.*
Eklund 2 — Manning 7 — Polunin 3.
- Bd (Grande Baleine) — *Bassin de la grande rivière à la Baleine.*
Low 12 — Saville 1.
- Bd (Nastapoka) — *Bassin de la rivière Nastapoka.*
Doutt 1.
- Bd (Richmond) — *Bassin du golfe Richmond.*
Edwards & Chamberlin 1 — Low 12.
- Be — *Ensemble du bassin de la baie James.*
Bell 4a.
- Be (Eastmain) — *Bassin de la rivière Eastmain.*
Anderson 3.
- Be (Grande) — *Bassin de la Grande Rivière (rivière Fort George).*
Low 12.
- Be (Nottaway) — *Bassin de la rivière Nottaway.*
Hanson *et al.* 1.
- Be (Rupert) — *Bassin de la rivière Rupert.*
Anderson 3a — Cameron & Morris 1 — Godfrey 1 — Hanson
et al. 1 — Macoun 1.
- Bf (Saguenay) — *Bassin de la rivière Saguenay.*
Bartlett 1 — Evans 1 — Gemmel 1.
- C — *Ensemble du littoral.*
Bairnston 1 — Brewster 1.
- Ca — *Littoral de la baie d'Ungava.*
Dunbar 7 — Eifrig 1 — Gabrielson & Wright 1 — Hantzsch 1
— Hildebrand 1 — Hildebrand 2 — Hildebrand 3 — Merriam
1.
- Cb — *Littoral du détroit d'Hudson.*
Bell 7a — Brown 1a — Eifrig 1 — Parnell 1 — Payne 1 —
Peters 1 — Shortt & Peters 1.
- Cc — *Littoral de la baie d'Hudson entre le cap Wolstenholme et le cap Dufferin.*
Gresham 1 — Parnell 1 — Shortt & Peters 1.

Cd — *Littoral de la baie d'Hudson entre le cap Dufferin et le cap Jones.*

East 1 — Gresham 1 — Manning 1 — Parnell 1 — Peters 1 — Shortt & Peters 1

Ce — *Littoral de la baie James.*

Anderson 3a — Bell 6a — East 1 — Gresham 1 — Hewitt 1 — Holmes 1 — Lewis 1 — Lewis & Peters 1 — Manning 1 — Manning & Macpherson 1 — Munday 1.

64 — CHASSE ET PIEGEAGE.

A — *Ensemble de la région.*

Anonyme 3b — Ayotte 1 — Blake *et al.* 1 — Brouillette 1 — Burgesse 4 — Dobbs 1a — Gardner 3 — Gardner 4 — Hodgson 1 — Hubert-Robert 1 — Lemay 2 — Lubbock 1 — Manning 5 — Rousseau 23 — Rousseau 26 — Rousseau 31a — Speck 4 — Wright 1.

Ba — *Ensemble du bassin de la baie d'Ungava.*

Ewing 1.

Ba (George) — *Bassin de la rivière George.*

Prichard 2.

Bc — *Ensemble du bassin de la baie d'Hudson entre le cap Wolstenholme et le cap Dufferin.*

Denmarck 1.

Be (Eastmain) — *Bassin de la rivière Eastmain.*

Anderson 3a.

Be (Rupert) — *Bassin de la rivière Rupert.*

Anderson 3a.

Bf — *Ensemble du bassin du fleuve et du golfe Saint-Laurent.*

Ewing 1 — Michelin & Blake 1 — Thévenet 1.

Ca — *Littoral de la baie d'Ungava.*

Hantzsch 1.

Ce — *Littoral de la baie James.*

Anderson 3a — Anonyme 1j — Denmarck 1 — Maver 1.

65 — ETUDES DE LA FAUNE MARINE.

B — *Intérieur des terres.*

Legendre & Rousseau 1.

Ba — *Ensemble du bassin de la baie d'Ungava.*

Rousseau 10.

Bd (Richmond) — *Bassin du golfe Richmond.*

Anonyme 1s.

- Be (Rupert) — *Bassin de la rivière Rupert*.
Richardson 1b.
- Bf — *Ensemble du bassin du fleuve et du golfe Saint-Laurent*.
Préfontaine et Cuerrier 1.
- Bf (Goynish) — *Bassin de la rivière Goynish*.
Simard 4.
- Bf (Nabissipi) — *Bassin de la rivière Nabissipi*.
Simard 4.
- C — *Ensemble du littoral*.
Anonyme 7p — Bell & Macfarlane 1 — Davidson 1a — Dunbar
4 — Dymond 1 — Fraser 1 — Vladykov 1 — Willey 1.
- Ca — *Littoral de la baie d'Ungava*.
Anonyme 1m — Anonyme 2m — Dall 1 — Dunbar 3 —
Dymond 1 — Farlow 1 — Farlow 2 — Hantzsch 2 — Turner 2.
- Cb — *Littoral du détroit d'Hudson*.
Bell 7a — Osburn 1.
- Cc — *Littoral de la baie d'Hudson entre le cap Wolstenholme et le
cap Dufferin*.
Osburn 1.
- Cd — *Littoral de la baie d'Hudson entre le cap Dufferin et le cap
Jones*.
Canada 1s — Juday 1 — Twomey 2.
- Ce — *Littoral de la baie James*.
Juday 1 — Twomey 2.

66 — PÊCHE.

- A — *Ensemble de la région*.
Gardner 4.
- Ba — *Ensemble du bassin de la baie d'Ungava*.
Anonyme 2u.
- Ba (Grande) — *Bassin de la Grande Rivière (rivière Fort-George)*.
Anonyme 12c.
- Be (Rupert) — *Bassin de la rivière Rupert*.
Chambers 1 — Rousseau et Cuerrier 1.
- Bf (Manicouagan) — *Bassin de la rivière Manicouagan*.
Carpenter 11.
- Bf (Saguenay) — *Bassin de la rivière Saguenay*.
Chambers 1.
- C — *Ensemble du littoral*.
Anonyme 7p — Hachey 1 — Hachey 2 — Hachey 4 — Hill 1
— Huntsman 1.

Ca — *Littoral de la baie d'Ungava.*
Anonyme 3f — Anonyme 4f — Anonyme 5f — Anonyme 2m.

Ce — *Littoral de la baie James*
Melvill 1.

7 — POPULATION.

A — *Ensemble de la région.*
Carpenter 3 — Coats 1 — Rousseau 31a — Turner 1 — Waugh 1.

C — *Ensemble du littoral.*
Michéa 3.

Cd — *Littoral de la baie d'Hudson entre le cap Dufferin et le cap Jones.*
Anonyme 3a — Anonyme 11t — Honigmann 2.

Ce — *Littoral de la baie James.*
Anonyme 11t.

71 — ESQUIMAUX.

A — *Ensemble de la région.*
Anonyme 3e — Anonyme 5t — Ayotte 1 — Bertram 1 — Birket-Smith 1 — Birket-Smith 2 — Canada 1m — Carpenter 2 — Davidson 1 — Flaherty 1 — Gardner 6 — Gessain 1 — Hollowell 1 — Hawkes 1 — Hodge 1 — Houston 1 — Inkster 1 — Jenness 1 — Martin 1 — Matheson 1 — Mowat 1 — Pilling 2 — Pittard 1 — Robinson 2 — Robinson 3 — Schenk 1 — Scofield 1 — Speck 2 — Speck 3 — Speck 5 — Speck 8 — Speck 17 — Speck 18 — tewart 1a — tirling 1 — Swanton 1 — Turner 4.

Ba — *Ensemble du bassin de la baie d'Ungava.*
Barlow 1a — Washburne 1.

C — *Ensemble du littoral.*
Blais 1 — Michéa 4.

Ca — *Littoral de la baie d'Ungava.*
Arnaud 1 — Dunbar 6 — Hantzsch 2 — Lacasse 1 — Washburne 1.

Cb — *Littoral du détroit d'Hudson.*
Boas 2 — Lacasse 1.

Cc — *Littoral de la baie d'Hudson entre le cap Wolstenholme et le cap Dufferin.*
Lacasse 1 — Quimby 1 — Washburne 1.

Cd — *Littoral de la baie d'Hudson entre le cap Dufferin et le cap Jones.*

Burwash 1 — Burwash 2 — Carpenter 15 — Lacasse 1 —
Quimby 1 — Revillon Frères 1 — Washburne 1.

Ce — *Littoral de la baie James.*

Burwash 1 — Burwash 2 — Colter 1.

72 — INDIENS.

A — *Ensemble de la région.*

Adam 1 — Anonyme 2h — Anonyme 1i — Anonyme 2i —
Blake *et al.* 1 — Burgesse 2 — Burgesse 3 — Burgesse 4 —
Burgesse 5 — Cabot 2 — Canada 3 — Canada 4 — Carpenter
2 — Carpenter 14 — Cooper 3 — David 1 — Davidson 1 —
Douglas 1 — Gardner 6 — Grande-Bretagne 1 — Grande-
Bretagne 10 — Grande-Bretagne 12 — Hallowell 1 — Hallowell
2 — Hallowell 3 — Hodge 1 — Jenness 1 — Lacasse 1a —
Lacasse 2a — Lemoine 1a — Lips 2 — Lips 4 — Lips 5 —
Martin 1 — Martin 1b — Matheson 1 — Michelson 1 — Mi-
chelson 2 — Michelson 3 — Michelson 4 — Michelson 5 —
Moraves 2 — Murray 1a — Pilling 1 — Pinsent 1 — Reed 1a —
Rousseau 7 — Rousseau 24 — Rousseau 42 — Rousseau 45 —
Rousseau 48 — Rousseau 49 — Rousseau & Rousseau 3 —
Rousseau & Rousseau 4 — Scofield 1 — Scott 1 — Simpson
2 — Simpson 5 — Simpson 8 — Speck 1 — Speck 2 — Speck
3 — Speck 4 — Speck 6 — Speck 9 — Speck 10 — Speck 11
— Speck 12 — Speck 15 — Speck 16 — Speck 17 — Speck 19
— Speck 20 — Speck 21 — Speck & Heye 1 — Stewart 1
— Stewart 1a — Stirling 1 — Strong 1 — Strong 2 — Swaf-
field 1 — Swanton 1 — Turner 4.

Ba — *Ensemble du bassin de la baie d'Ungava.*

Ewing 1 — Moraves 1 — Rouillard 7.

Ba (Fosse) — *Fosse tectonique du Labrador.*

Low 3.

Ba (George) — *Bassin de la rivière George.*

Prichard 2 — Rousseau 50 — Rousseau 56.

Ba (Koksoak) — *Bassin de la rivière Koksoak.*

Finlayson 1 — Low 3 — Soper 1a.

Bd — *Ensemble du bassin de la baie d'Hudson entre le cap Dufferin
et le cap Jones.*

Rouillard 7.

Bd (Grande Baleine) — *Bassin de la Grande Rivière à la Baleine.*

Honigmann 1.

- Be — *Ensemble du bassin de la baie James.*
Cooper 1 — Cooper 2 — Vivian *et al.* 1.
- Be (Eastmain) — *Bassin de la rivière Eastmain.*
Low 3.
- Be (Grande) — *Bassin de la Grande Rivière (rivière Fort-George).*
Low 3
- Be (Nottaway) — *Bassin de la rivière Nottaway.*
Speck 7.
- Be (Rupert) — *Bassin de la rivière Rupert.*
Chambers 1 — Johnson 1 — Lips 1 — Lips 3 — Low 3 —
Rogers & Rogers 1 — Rogers & Rogers 2 — Rousseau 3 —
Rousseau 8 — Rousseau 13 — Rousseau 28 — Rousseau 38
— Rousseau 40 — Rousseau 46 — Rousseau & Cuerrier 1 —
Rousseau 1b — Rousseau & Rousseau 1 — Rousseau & Rous-
seau 2 — Speck 7 — Speck 13 — Speck 14.
- Bf — *Ensemble du bassin du fleuve et du golfe Saint-Laurent.*
Ewing 1 — Hocquart 1 — McKenzie 1 — Michelin & Blake 1
— Rouillard 5 — Rouillard 7 — Speck & Eiseley 1 — Thévenet
1.
- Bf (Manicouagan) — *Bassin de la rivière Manicouagan.*
Arnaud 2 — Low 3.
- Bf (Moisie) — *Bassin de la rivière Moisie.*
Hind 2.
- Bf (Outardes) — *Bassin de la rivière aux Outardes.*
Low 3.
- Bf (Romaine) — *Bassin de la rivière Romaine.*
Babel 5.
- Bf (Saguenay) — *Bassin de la rivière Saguenay.*
Anonyme 81 — Chambers 1 — Cooper 1 — Crespieul 1 —
Lips 3 — Low 3 — Speck 7.
- Bf (St-Jean) — *Bassin de la rivière St-Jean.*
Babel 5.
- Ca — *Littoral de la baie d'Ungava.*
Finlayson 2 — Latrobe 1.
- Cd — *Littoral de la baie d'Hudson entre le cap Dufferin et le cap
Jones.*
Carpenter 15 — Harrington 2.
- Ce — *Littoral de la baie James.*
Anonyme 7t — Flannery 1 — Flannery 2 — Honigmann 3 —
Leechman 2 — Proulx 1 — Skinner 1 — Tisdall & Robinson
1.

73 — BLANCS.

Ba (Fosse) — *Fosse tectonique du Labrador.*
Zalloni 1.

Ba (Koksoak) — *Bassin de la rivière Koksoak.*
Soper 1a.

C — *Ensemble du littoral.*
Carpenter 7 — Carpenter 9.

8 — ETABLISSEMENTS HUMAINS.

Be (Nottaway) — *Bassin de la rivière Nottaway.*
Kaufman 1.

81 — HABITATIONS INDIGENES.

Ca — *Littoral de la baie d'Ungava.*
Anonyme 6f — Watt 1 — Watt 1a.

Cb — *Littoral du détroit d'Hudson.*
Anderson 6a.

Cd — *Littoral de la baie d'Hudson entre le cap Dufferin et le cap Jones.*
Manning 3 — Revillon Frères 1.

Ce — *Littoral de la baie James.*
Hamilton 1 — Watt 3a.

82 — COMPTOIRS ET POSTES DE TRAITE.

A — *Ensemble de la région.*
Canada 6m — Simpson 3 — Simpson 6 — Voorhis 1 — White 1.

Ba — *Ensemble du bassin de la baie d'Ungava.*
Simpson 4.

Ba (Koksoak) — *Bassin de la rivière Koksoak.*
Bewley 1.

Be (Grande) — *Bassin de la Grande Rivière (rivière Fort-George).*
Bewley 1.

Be (Rupert) — *Bassin de la rivière Rupert.*
Blanchard 1.

Bf (Saguenay) — *Bassin de la rivière Saguenay.*
Blanchard 1.

Ce — *Littoral de la baie James.*
MacLean 1.

83 — AEROPORTS.

- A — *Ensemble de la région.*
Schooling 1.
- Ca — *Littoral de la baie d'Ungava.*
Anonyme 6r.

84 — MISSIONS.

- Be (Rupert) — *Bassin de la rivière Rupert.*
Nédélec 1.
- Bf (Romaine) — *Bassin de la rivière Romaine.*
Babel 1 — Babel 2 — Babel 4.
- Bf (St-Jean) — *Bassin de la rivière St-Jean.*
Babel 1 — Babel 2 — Babel 4.
- Ca — *Littoral de la baie d'Ungava.*
Lacasse 1.
- Cb — *Littoral du détroit d'Hudson.*
Carpenter 8 — Lacasse 1.
- Cc — *Littoral de la baie d'Hudson entre le cap Wolstenholme et le cap Dufferin.*
Lacasse 1.
- Cd — *Littoral de la baie d'Hudson entre le cap Dufferin et le cap Jones.*
Lacasse 1.
- Ce — *Littoral de la baie James.*
Batty 1 — Belleau 1 — Buckland 1.

85 — AUTRES ETABLISSEMENTS DES BLANCS.

- A — *Ensemble de la région.*
Anonyme 1r — Anonyme 2r.
- Ba (Fosse) — *Fosse tectonique du Labrador.*
Keate 1.
- Ca — *Littoral de la baie d'Ungava.*
Anonyme 2n.
- Cb — *Littoral du détroit d'Hudson.*
Anonyme 6c.

9 — COMMERCE ET INDUSTRIE.

- A — *Ensemble de la région.*
Carpenter 13 — Grande-Bretagne 1 — Grande-Bretagne 1h
— Hare 2 — Lips 2 — Province de Québec 9.

- Ba (Fosse) — *Fosse tectonique du Labrador.*
Acres 1 — Acres 3 — Allingham 1 — Angers 2 — Anonyme 2f — Anonyme 9f — Anonyme 4g — Anonyme 3h — Anonyme 11 — Anonyme 21 — Anonyme 2s — Anonyme 10t — Anonyme 1u — Anonyme 5u — Cochran 1 — Hubbell 1 — Plumtree 1 — Retty 2 — Rhude 7 — Wilson 1a.
- Be (Eastmain) — *Bassin de la rivière Eastmain.*
Anderson 5a.
- Be (Nottaway) — *Bassin de la rivière Nottaway.*
Angers 1 — Carroll 1 — Cloutier 1 — Langlois 1 — Langlois 2 — Vigeant 1.
- Be (Rupert) — *Bassin de la rivière Rupert.*
Anderson 5a — Baillargé 1.
- Bf — *Ensemble du bassin du fleuve et du golfe Saint-Laurent.*
Anonyme 9f — Hocquart 1.
- Bf (Manicouagan) — *Bassin de la rivière Manicouagan.*
Langelier 1a.
- Bf (Outardes) — *Bassin de la rivière aux Outardes.*
Langelier 1a.
- Bf (Saguenay) — *Bassin de la rivière Saguenay.*
Anderson 5a — Angers 1 — Baillargé 1 — Langlois 2 — Vigeant 1.

91 — TRANSPORT PAR TERRE.

- A — *Ensemble de la région.*
Baillargé 2.
- Ba (Fosse) — *Fosse tectonique du Labrador.*
Anonyme 5k — Anonyme 10t — Province de Québec 4m.
- Be (Nottaway) — *Bassin de la rivière Nottaway.*
Angers 1 — Anonyme 7c — Anonyme 1q — Langlois 1 — Langlois 2 — O'Sullivan 2 — Vigeant 1.
- Be (Rupert) — *Bassin de la rivière Rupert.*
Blanchard 1 — O'Sullivan 2.
- Bf (Moisie) — *Bassin de la rivière Moisie.*
Anonyme 3g — Anonyme 3p — Anonyme 4q — Anonyme 5q — Anonyme 3r — Anonyme 7r — Anonyme 10t — Cochran 1 — Durrell 1 — Grant 1 — Hamelin 1 — Martin 1a — Rhude 3.
- Bf (Saguenay) — *Bassin de la rivière Saguenay.*
Angers 1 — Blanchard 1 — Langlois 2 — O'Sullivan 2 — Vigeant 1.

- C — *Ensemble du littoral.*
Anonyme 4a.
- Ca — *Littoral de la baie d'Ungava.*
Watt 1.
- Cc — *Littoral de la baie d'Hudson entre le cap Wolstenholme et le cap Dufferin.*
Baillargé 3.
- Cd — *Littoral de la baie d'Hudson entre le cap Dufferin et le cap Jones.*
Baillargé 3.
- Ce — *Littoral de la baie James.*
Baillargé 3.

92 — TRANSPORT PAR EAU.

- A — *Ensemble de la région.*
Anonyme 4c — Anonyme 2p — Canada 1m.
- Ba (Koksoak) — *Bassin de la rivière Koksoak.*
Stephen 1.
- Be (Harricana) — *Bassin de la rivière Harricana.*
O'Sullivan 6.
- Be (Nottaway) — *Bassin de la rivière Nottaway.*
Canada 2i — Canada 3i — O'Sullivan 6 — Savary 1.
- Be (Rupert) — *Bassin de la rivière Rupert.*
Anonyme 1q — Anonyme 2q — Canada 2i — Canada 3i.
- Bf (Saguenay) — *Bassin de la rivière Saguenay.*
Anonyme 1q — Canada 2i.
- C — *Ensemble du littoral.*
Anonyme 5c — Anonyme 1e — Anonyme 2e — Anonyme 1t
— Anonyme 2t — Anonyme 3t — Anonyme 6t — Anonyme
9t — Mack 1 — Wilson 1a.
- Ca — *Littoral de la baie d'Ungava.*
Anderson 4a — Anonyme 4h — Anonyme 3s — Stevenson 2 —
Stevenson 3 — Watt 2a.
- Cb — *Littoral du détroit d'Hudson.*
Anderson 2a — Anderson 4a — Anonyme 4h — Anonyme 3s
— Watt 2a — Woonton 1.
- Cc — *Littoral de la baie d'Hudson entre le cap Wolstenholme et le cap Dufferin.*
Anderson 2a — Anonyme 4h — Woonton 1.

Cd — *Littoral de la baie d'Hudson entre le cap Dufferin et le cap Jones.*

Anderson 2a — Anonyme 4h

93 — TRANSPORT PAR AIR.

A — *Ensemble de la région.*

Carpenter 1 — Carpenter 6 — Tisdall 1 — Wheeler 1a — Wilson 1c.

Bc — *Ensemble du bassin de la baie d'Hudson entre le cap Wolstenholme et le cap Dufferin.*

Carpenter 4.

Ca — *Littoral de la baie d'Ungava.*

Anonyme 5m.

Cb — *Littoral du détroit d'Hudson.*

Anonyme 5m — Ellis 1.

94 — COMPAGNIES COMMERCIALES.

A — *Ensemble de la région.*

Anonyme 4b — Anonyme 8f — Anonyme 1o — Berins 1 — Bethell & Keating 1 — Bryce 1 — D'Auteuil 1 — Draper 1 — Draper 2 — Draper 3 — Evance 1 — Fitzgerald 1 — Fleming 1 — Grande-Bretagne 9 — Grande-Bretagne 11 — Grande-Bretagne 14 — Grande-Bretagne 5t — Grande-Bretagne 6t — Hay 1 — Hay 2 — Hay 3 — Hubert-Robert 3 — Hudson's Bay Co. 1 — Hudson's Bay Co. 2 — Hudson's Bay Co. 3 — Hudson's Bay Co. 4 — Hudson's Bay Co. 5 — Hudson's Bay Co. 6 — Hudson's Bay Co. 7 — Hudson's Bay Co. 8 — Hudson's Bay Co. 9 — Hudson's Bay Co. 10 — Hudson's Bay Co. 11 — MacKay 1 — McLean 1 — Pinkerton 1 — Pontchartrain 1 — Prud'homme 2 — Pulteney 1 — Reed 1 — Rich 1 — Rich 2 — Rich 3 — Schooling 1 — Simpson 1 — Simpson 2 — Simpson 3 — Simpson 6 — Simpson 7 — Simpson 8 — Swaffield 1 — Wallace 1a — Willson 1.

Ba — *Ensemble du bassin de la baie d'Ungava.*

Simpson 4.

Ba (Koksoak) — *Bassin de la rivière Koksoak.*

Bewley 1.

Be (Grande) — *Bassin de la Grande Rivière (rivière Fort-George).*

Bewley 1.

C — *Ensemble du littoral.*

Douglas & Wallace 1 — Hudson's Bay Company 12 — Jérémie 1 — Jérémie 2.

101 - Latham & Co. - 101 - Latham & Co. - 101 - Latham & Co.

102 - Latham & Co. - 102 - Latham & Co. - 102 - Latham & Co.

103 - TRANSPORT FAIR AIR

103 - Latham & Co. - 103 - Latham & Co. - 103 - Latham & Co.

104 - Latham & Co. - 104 - Latham & Co. - 104 - Latham & Co.

105 - Latham & Co. - 105 - Latham & Co. - 105 - Latham & Co.

106 - Latham & Co. - 106 - Latham & Co. - 106 - Latham & Co.

107 - Latham & Co. - 107 - Latham & Co. - 107 - Latham & Co.

108 - Latham & Co. - 108 - Latham & Co. - 108 - Latham & Co.

109 - Latham & Co. - 109 - Latham & Co. - 109 - Latham & Co.

110 - COMPANIES COMMERCIAL

110 - Latham & Co. - 110 - Latham & Co. - 110 - Latham & Co.

111 - Latham & Co. - 111 - Latham & Co. - 111 - Latham & Co.

112 - Latham & Co. - 112 - Latham & Co. - 112 - Latham & Co.

113 - Latham & Co. - 113 - Latham & Co. - 113 - Latham & Co.

114 - Latham & Co. - 114 - Latham & Co. - 114 - Latham & Co.

115 - Latham & Co. - 115 - Latham & Co. - 115 - Latham & Co.

116 - Latham & Co. - 116 - Latham & Co. - 116 - Latham & Co.

117 - Latham & Co. - 117 - Latham & Co. - 117 - Latham & Co.

118 - Latham & Co. - 118 - Latham & Co. - 118 - Latham & Co.

119 - Latham & Co. - 119 - Latham & Co. - 119 - Latham & Co.

120 - Latham & Co. - 120 - Latham & Co. - 120 - Latham & Co.

121 - Latham & Co. - 121 - Latham & Co. - 121 - Latham & Co.

122 - Latham & Co. - 122 - Latham & Co. - 122 - Latham & Co.

123 - Latham & Co. - 123 - Latham & Co. - 123 - Latham & Co.

QUATRIÈME PARTIE

Classification d'après la nature des documents

PART IV

Classification according to types of documents

QUATRIÈME PARTIE

Classification d'après la nature
des documents

PART IV

Classification according to types
of documents

IV

Classification d'après la nature des documents

Classification according to types documents

1° LIVRES

Anonyme 1d — Anonyme 81 — Anonyme 1t — Asher 1 — Baillargé 1a — Barrow 1 — Barrow 2 — Batty 1 — Bellin 1 — Birket-Smith 2 — Bouman 1 — Brouillette 1 — Bruet 2 — Brunet 2 — Brunet 3 — Bryce 1 — Buckland 1 — Burpee 3 — Cabot 1 — Campbell 1 — Caron 1 — Carter 1 — Chambers 1 — Chappell 1 — Christy 1 — Conklin 1 — Curran & Adams 1 — Curran & Calkins 1 — Dawson 1 — Delanglez 2 — Dionne 2 — Dobbs 1 — Douglas & Wallace 1 — Dutilly 1 — Dutilly & Steere 1 — Ekblaw 1 — Ellis 1a — Elton 1 — Fitzgerald 1 — Flaherty 1 — Flemming 1 — Frégault 1 — Frémont 1 — Gagnon 1 — Gagnon 1a — Gerritsz 1 — Gessain 1 — Gordon 2 — Groser 1 — Hakluyt 1 — Hind 2 — Hubbard 2 — Hubert-Robert 1 — Hudson's Bay Co. 1 — Hudson's Bay Co. 3 — Janvier 1 — Jérémie 1 — Kohlmeister & Kmoch 1 — Lacasse 1 — Langelier 2a — Leith & Leith 1 — Lemoine 1 — Lyon 1 — MacKay 1 — McKenzie 1 — McLean 1 — Manning 7 — Manning 1a — Marie-Victorin 1 — Montague 1 — Nelson Valley Railway 1 — Nute 1 — Nutt 1 — Oldmixon 1 — O'Sullivan 11 — O'Sullivan 12 — O'Sullivan 13 — Palairt 1 — Paul-Emile 1 — Pauli 1 — Pinkerton 1 — Polunin 1 — Powys 1 — Prichard 4 — Proulx 1 — Prud'homme 3 — Reed 1 — Revillon Frères 1 — Rich 1 — Rich 2 — Rich 3 — Robson 1 — Rouillard 1 — Rousseau 7 — Rousseau 60 — Rundall 1 — Russell 1 — Schooling 1 — Speck 8 — Speck 9 — Speck 18 — Tirion 1 — Tremblay 1 — Tuttle 1 — Twomey & Herrick 1 — Tyrrell 1 — Wallace 1 — Wallace 1a — Washburne 1 — White 1 — White 2 — Wilson 1 — Wilson 1b — Wilson 1f.

2° BROCHURES

Anonyme 1c — Anonyme 7c — Anonyme 9c — Anonyme 3i — Anonyme 1q — Anonyme 2q — Baillargé 2 — Bell 1 — Cooper & Macauley 1 — DOSCO 1 — Ewen 1 — Hill 1 — Hollinger 1 — Hollinger 2 — Hollinger 3 — Hollinger 4 — Hollinger 5 — Labrador Mining 1 — Labrador Mining 2 — Labrador Mining 3 — Labrador Mining 4 — Labrador Mining 5 — Labrador Mining 6 — Labrador Mining 7 — Labrador Mining 8 — Labrador Mining 9 — Labrador Mining 10 — Labrador Mining 11 — Labrador Mining 12 — Laroche 1 — Laroche 2 — Lyngé 1 — Martin 1c — Morton *et al.* 1 — Roy 2.

3° PUBLICATIONS DU GOUVERNEMENT FEDERAL

Anderson 1 — Baillargé 2a — Beach 1 — Beach 2 — Bell 1a — Bell 5a — Bell 7a — Bell 8a — Bell 11a — Bernier 1 — Bethune 1 — Cameron

& Morris 1 — Canada 1 — Canada 2 — Canada 3 — Canada 4 — Canada 5 — Canada 6 — Canada 7 — Canada 8 — Canada 9 — Canada 1c — Canada 2c — Canada 1a — Canada 1j — Canada 1m — Canada 2m — Canada 3m — Canada 4m — Canada 5m — Canada 6m — Canada 1i — Canada 2i — Canada 3i — Canada 4i — Canada 5i — Canada 2s — Canada 1t — Canada 2t — Canada 3t — Clarke 1 — Coleman 3 — Cooke 1 — Cooke 4 — Dozois 1 — Draper 1 — Eaton 1 — Fahrig 1 — Ferrier 1 — French & Madill 1 — Gibson 1 — Godfrey 1 — Goodwin 1 — Goodwin 2 — Gordon 3 — Gordon 4 — Gordon 5 — Gordon 6 — Grande-Bretagne 8 — Grande-Bretagne 16 — Gunning 1 — Halliday 1 — Harrison 1 — Hawkes 1 — Hustich 2 — Jenness 1 — Kindle 1a — Kitto 1 — Lang 1 — Low 1 — Low 2 — Low 3 — Low 8 — Low 9 — Low 10 — Low 11 — Low 12 — McLean 1a — McQuat 1 — Macoun 1 — Macoun 2 — Macoun 3 — Manning 2 — Marr & Denis 1 — Mawdsley 5 — Mawdsley Norman 1 — Melvill 1 — Munroe 1 — Norman 1 — Norman 4 — Norman 5 — Norman 6 — Payne 1 — Polunin 2 — Richardson 1 — Robinson 1 — Schuster 1 — Shaw 1 — Shaw 2 — Shaw 3 — Shaw 5 — Speck 21 — Sproule 1 — Tanton 1 — Tanton 2 — Tolman 3 — Tolman 6 — Turner 6 — Voorhis 1 — Wakeham 1 — Wilson 2d — Wilson 3d — Wilson 1g.

4° PUBLICATIONS DU GOUVERNEMENT PROVINCIAL

Auger 1 — Auger & Longley 1 — Bancroft 1 — Bancroft 2 — Béland 1 — Béland 2 — Béland 4 — Bélanger 1 — Bélanger 2 — Bélanger & Chalifoux 1 — Bell 4a — Bergeron 1 — Bignell 1a — Bignell 2a — Bignell 4a — Blake 1 — Blake 2 — Casgrain 1 — Claveau 2 — Claveau 3 — Claveau 6 — Claveau 7 — Claveau 8 — Claveau 9 — Claveau 10 — Côté 1 — Côté 2 — Côté 3 — Côté 4 — Cowie 1 — De Courval 1 — De Courval 2 — Deland 1 — Denis 1a — Douglas 2a — Dresser & Denis 1 — Dresser & Denis 2 — Dresser & Denis 3 — Duberger 1 — Duberger 2 — Dulieux 1 — Dumais 1 — Dumais 2 — Fafard 1 — Fairbairn 1 — Fairbairn 2 — Faribault *et al.* 1 — Forgues 1 — Forgues 2 — Forgues & Tremblay 1 — Freeman 1 — Freeman & Black 1 — Gagnon 1b — Gauvin 1 — Gauvin 2 — Gilbert 4 — Gilbert 5 — Gilbert 6 — Gilbert 7 — Gilbert 8 — Gilbert 9 — Gilbert 10 — Girard 1 — Girard 2 — Girard 3 — Girard 4 — Gosselin 1 — Graham 2 — Graham 3 — Graham 4 — Graham 5 — Graham *et al.* 1 — Grenier 4 — Grenier 5 — Grenier 6 — Grenier 7 — Hogan 1 — Holmes 1a — Hould 1 — Hould 2 — Imbault 1 — Imbault 3 — Imbault 4 — Imbault 5 — Imbault 6 — Jacques 1a — Jolliet 1 — Joncas & Malouin 1 — Joncas & Malouin 2 — Lacoursière 1 — Lacoursière 2 — Laliberté 2 — Lamarre 1 — Laneuville 1 — Laneuville 2 — Langelier 1 — Langelier 2 — Langelier 1a — Langelier 3a — Lemoine 1 — Lemoine 3 — Lemoine 4 — Lemoine 5 — Lepage 1 — Longley 2 — Longley 3 — Longley 4 — Longley 5 — Longley 6 — Longley 7 — Longley 8 — Low 4 — Lyall 1 — McGerrigle 1 — McGerrigle & Girard 1 — MacKenzie 1 — MacKenzie 2 — MacKenzie 3 — MacKenzie 4 — Malouin 1 — Maltais 1 — Maltais 2 — Maltais 3 — Massé 1 — Maurice 1 — Maurice 2 — Mawdsley 1 — Mawdsley 2 — Mill 1 — Mill 2 — Mill 3 — Mill 4 — Mill 5 — Milner 2 — Neale 1 — Neilson 2 — Neilson 3 — Neilson 4 — Neilson 5 — Neilson 1a — Obalski 2 — Obalski 3 — Obalski 4 — O'Sullivan 1 — O'Sullivan 3 — O'Sullivan 4 — O'Sullivan 5 — O'Sullivan 6 — O'Sullivan

7 — O'Sullivan 8 — O'Sullivan 9 — O'Sullivan 10 — Piton 1 — Piton 2 — Piton 3 — Province de Québec 1 — Province de Québec 2 — Province de Québec 3 — Province de Québec 4 — Province de Québec 5 — Province de Québec 6 — Province de Québec 7 — Province de Québec 8 — Province de Québec 9 — Province de Québec 10 — Province de Québec 1e — Province de Québec 2e — Province de Québec 3e — Province de Québec 4e — Province de Québec 5e — Province de Québec 6e — Province de Québec 7e — Province de Québec 8e — Province de Québec 9e — Province de Québec 10e — Province de Québec 11e — Province de Québec 12e — Province de Québec 13e — Province de Québec 14e — Province de Québec 15e — Province de Québec 16e — Province de Québec 1m — Province de Québec 2m — Province de Québec 3m — Province de Québec 4m — Province de Québec 5m — Province de Québec 1t — Province du Bas-Canada 1 — Retty 3 — Retty 16 — Retty 17 — Ritchie 1 — Robinson 1 — Ross 1a — Ross 2a — Ross *et al.* 1 — Roy 1a — Roy & King 1 — Roy 2b — Savard 1 — Savary 1 — Simard 1 — Simard 2 — Simard 3 — Simard 4 — Sullivan 1 — Sullivan 1a — Sullivan & Patten 1 — Tiphane 1 — Tiphane 2 — Tolman 2 — Tolman 5 — Tremblay 1a — Valiquette 1 — Villeneuve 1 — Vincent 1 — Wahl 1.

5° PUBLICATIONS DE DIVERS GOUVERNEMENTS

Bethell & Keating 1 — Coleman 2 — Draper 2 — Draper 3 — Grande-Bretagne 1 — Grande-Bretagne 11 — Grande-Bretagne 15 — Grande-Bretagne 1a — Grande-Bretagne 1h — Grande-Bretagne 5t — Grande-Bretagne 6t — Lips 5 — Pulteney 1.

6° THESESES

Claveau 1 — Crouse 1 — Drummond 1 — Dufresne 1 — Duman 1 — Gadbois 2 — Gilbert 11 — Grenier 1 — Grenier 2 — Gross 1 — Hammond 1 — Hare 2 — Imbault 8 — Imbault 10 — Kirkland 10 — Martin 1b — Milner 1 — Neal 1 — Neilson 6 — Syme 1 — Villeneuve 2.

7° MANUSCRITS

Angers 1 — Anonyme 6f — Anonyme 5n — Anonyme 4r — Anonyme 5r — Arnaud 1 — Aubert de la Rüe 5 — Berins 1 — Burwash 1 — Burwash 2 — Cameron 1 — Clarke 1a — Dagenais 3 — Douglas 1a — Douglas & Douglas 1 — Dunbar 1 — Dunbar 5 — Eklund 1 — Eklund 2 — Eklund 3 — Eklund & Cool 1 — Farlow 1 — Gardner 15 — Gill 1 — Gill 3 — Gill 4 — Griffis 1 — Griffis 2 — Griffis 3 — Griffis 4 — Gustafson 1 — Gustafson 2 — Hachey 1 — Hesse 1 — Hesse 2 — Hodgson 2 — Hustich & Baldwin 1 — Imbault 7 — Kirkland 2 — Knapp 1 — Kranck 1 — Kranck *et al.* 1 — Kruger 1 — Lepelch & Mhun 1 — MacDonald 1a — MacKeracher 1 — Marr 1 — Marr 2 — Mather 1 — Michéa 2 — Morse 1 — Osborn 1 — Peters 1 — Polunin 3 — Polunin & Eklund 1 — Pomerleau 2 — Pritchard 1 — Retty 1 — Retty 4 — Retty 5 — Retty 6 — Retty 7 — Retty 15 — Retty 18 — Retty 19 — Retty *et al.* 1 — Retty *et al.* 2 — Retty *et al.* 3 — Retty *et al.* 4

— Robinson 4 — Rousseau 5 — Rousseau 44 — Sundeen 1 — Sundeen & Boyum 1 — Todd 1 — Turner 2 — Wood *et al.* 1.

8° REVUES

Abbe 1 — Airth 1 — Airth 2 — Allingham 1 — Anderson 1a — Anderson 2a — Anderson 3a — Anderson 4a — Anderson 5a — Anderson 6a — Anderson 7a — Angers 2 — Anonyme 2a — Anonyme 3a — Anonyme 4a — Anonyme 5b — Anonyme 3c — Anonyme 4c — Anonyme 5c — Anonyme 6c — Anonyme 12c — Anonyme 2d — Anonyme 1e — Anonyme 2e — Anonyme 3e — Anonyme 4e — Anonyme 5e — Anonyme 3f — Anonyme 4f — Anonyme 5f — Anonyme 1g — Anonyme 1h — Anonyme 4h — Anonyme 1i — Anonyme 2i — Anonyme 1j — Anonyme 3i — Anonyme 4i — Anonyme 1m — Anonyme 2m — Anonyme 5m — Anonyme 6m — Anonyme 2n — Anonyme 3n — Anonyme 4n — Anonyme 1p — Anonyme 2p — Anonyme 4p — Anonyme 5p — Anonyme 7p — Anonyme 4q — Anonyme 5q — Anonyme 1r — Anonyme 2r — Anonyme 6r — Anonyme 7r — Anonyme 1s — Anonyme 3s — Anonyme 2t — Anonyme 3t — Anonyme 4t — Anonyme 5t — Anonyme 6t — Anonyme 7t — Anonyme 8t — Anonyme 9t — Anonyme 11t — Anonyme 2u — Anonyme 3u — Anonyme 1w — Antevs 1 — Arnaud 2 — Arnaud 1a — Aubert de la Rüe 1 — Aubert de la Rüe 3 — Aubert de la Rüe 6 — Babel 1 — Babel 2 — Babel 3 — Babel 4 — Babel 5 — Baillargé 1 — Baillargé 3 — Bain 1 — Baird 1 — Baird & Robinson 1 — Bairnston 1 — Baldwin 1 — Ball 1 — Banfield 1 — Barlow 1 — Bartlett 1a — Bédard 1 — Béland 3 — Bell & Macfarlane 1 — Bell 2a — Bell 3a — Bell 9a — Bell 10a — Bell 12a — Bell 14a — Bell 16a — Bell 17a — Belleau 1 — Bellefeuille 1 — Bergevin 1 — Bertram 1 — Bignell 1 — Binney 1 — Blais 1 — Blanchard 1 — Bleakney 1 — Boas 1 — Boas 2 — Bonham 1 — Bonham 2 — Bonham 3 — Boucher 1 — Bouffard 1 — Bowman 1 — Brewster 1 — Brouillette 2 — Brown 1 — Brown 1a — Browning 1 — Browning 2 — Bruce 1 — Bruet 1 — Brunet 1 — Bryant 1 — Bryant 2 — Buhr 1 — Buisson 1 — Burgess 1 — Burgesse 1 — Burgesse 2 — Burgesse 3 — Burgesse 4 — Burgesse 5 — Burpee 2 — Butler 1 — Cabot 2 — Camsell 1 — Carr 1 — Carroll 1 — Carroll 1a — Cayley 1 — Chitty 1 — Chitty 2 — Chitty 3 — Chitty & Chitty 1 — Chitty & Elton 1 — Chitty & Nicholson 1 — Chitty 1a — Christie 1 — Clare 1 — Clark & Blake 1 — Claveau 5 — Claveau 11 — Claveau 12 — Claveau 13 — Cloutier 1 — Cloutier 2 — Coates 1 — Cochran 1 — Coleman 1 — Coleman 4 — Collins 1 — Collins 2 — Comeau 1 — Cooke 2 — Cooke 3 — Cooper 2 — Cotter 1 — Crone 1 — Dagenais 1 — Davidson 1a — Davies 1 — Delanglez 1 — Denis 1 — Denmark 1 — Douglas & MacGregor 1 — Doult 2 — Dugast 1 — Dulieux 2 — Dunbar 3 — Dunbar 4 — Dunbar 6 — Dunbar 7 — Durrell 2 — Dutilly & Lepage 1 — Dutilly & Lepage 2 — Dutilly & Lepage 5 — Dutilly & Lepage 6 — Dymond 1 — Dymond 2 — East 1 — Eifrig 1 — Ellis 1 — Faessler 1 — Foessler 2 — Faessler 4 — Faessler 5 — Fetherston 1 — Feustel *et al.* 1 — Flaherty 2 — Flannery 1 — Flannery 2 — Flint 2 — Forbes 1 — Francine 1 — Fraser 1 — Freeman 2 — Freeman 3 — Freeman 1a — Gabrielson & Wright 1 — Gadbois 1 — Galbraight 1 — Gans 1 — Gardner 3 — Gardner 4 — Gardner 5 — Gardner 6 — Gardner 7 — Gardner 8 — Gardner 9 — Gardner 10 —

Gardner 11 — Gardner 12 — Gardner & Wilmot 1 — Genest 1 — Gilbert 1
 — Gilbert 2 — Gill *et al.* 1 — Gordon 1 — Graham 1 — Graham 6 — Grenfell
 1 — Gresham 1 — Gustafson & Moss 1 — Hachey 2 — Hachey 3 — Hachey
 4 — Hallowell 1 — Hallowell 2 — Hamelin 1 — Hamilton 1 — Hanson *et al.*
 1 — Hantzsch 1 — Hantzsch 2 — Hardman 1 — Hare 1 — Hare 3 — Hare
 4 — Hare & Montgomery 1 — Harrington 1 — Harrington 2 — Harrington
 3 — Harris 1 — Harrison 2 — Hermes 1 — Hewitt 1 — Hildebrand 1 —
 Hildebrand 2 — Hildebrand 3 — Hincks 1 — Hind 1 — Hind 3 — Hitchcock
 1 — Hodgson 3 — Holmes 1 — Honigmann 1 — Honigmann 2 — Honigmann
 3 — Houston 1 — Hubbard 1 — Hubbard 3 — Hubbard 4 — Hubbell 1 —
 Huntsman 1 — Hurlbut 1 — Hurlbut 2 — Hustich 1 — Hustich 3 — Hustich
 4 — Hustich 5 — Hustich 6 — Illingworth 1 — Imbault 2 — Imbault 9 —
 Inkster 1 — Isbister 1 — Jenness 1a — Jérémie 1 — Johansen 1 — Johansen
 2 — Johnson 1 — Johnson 1a — Jolliffe 1 — Jones 1 — Jones 1a — Juday
 1 — Keate 1 — Keenleyside 1 — Kelly 1 — Kindall 1 — Kranck
 2 — Kucyniak 1 — Kucyniak 2 — Kucyniak 3 — Lacasse 1a — Lacasse 2a
 — Laliberté 1 — La Rocque 1 — Ledingham 1 — Leechman 1 — Leechman
 2 — Legget 1 — Leith 1 — Lemoine 2 — Leonard 1 — Lepage 4a — Lepage
 6a — Lepage 8a — Levasseur 1 — Levasseur 1a — Lewis & Peters 1 — Ley
 1 — Lilly 1 — Lips 1 — Lips 3 — Lips 4 — Longley 1 — Louis-Marie 1
 — Low 5 — Low 6 — Low 7 — Low 13 — Low 14 — Low 15 — Low *et al.*
 1 — Lubbock 1 — MacBrien 1 — McGrath 1 — MacLean 1 — Mack 1 —
 Macoun 4 — Manning 1 — Manning 3 — Manning 4 — Manning 6 — Manning
 & Macpherson 1 — Marriott 1 — Martens 1 — Martin 1a — Maver 1 —
 Mawdsley 3 — Mawdsley 6 — Meen 3 — Meen 4 — Meen 6 — Michéa 3 —
 Michéa 4 — Michelson 2 — Michelson 4 — Miller 1 — Montgomery 1 —
 Montgomery 2 — Mowat 1 — Munday 1 — Munroe 2 — Murray 1 — Nédelec
 1 — Neilson 1 — Neilson 7 — Ney 1 — Nichols 1 — Nichols 1a — Nicholson
 1 — Nordenskjold 1 — Norman 2 — Norman 3 — Norman 7 — Norman 11
 — Obalski 1 — Osburn 1 — O'Sullivan 2 — Parnell 1 — Pittard 1 — Plummer
 1 — Polunin 4 — Polunin 5 — Pomerleau 1 — Porsild 1 — Porsild 2 — Potter
 1 — Potvin 9 — Potvin 1a — Prichard 1 — Prichard 2 — Prichard 3 —
 Quimby 1 — Raup 1 — Raymond 2 — Raymond 4 — Retty 2 — Retty 8
 — Retty 9 — Retty 10 — Retty 13 — Retty 20 — Retty & Moss 1 — Retty
 & Moss 2 — Rice 1 — Richards 1 — Richardson 1a — Richardson 1b — Roberts
 1 — Robinson 3 — Robinson 5 — Robinson 6 — Rogers 1 — Rogers & Rogers
 1 — Rogers & Rogers 2 — Ross 1 — Rouillard 2 — Rouillard 3 — Rouillard
 4 — Rouillard 5 — Rouillard 6 — Rouillard 7 — Rousseau 1 — Rousseau 2 —
 Rousseau 3 — Rousseau 4 — Rousseau 6 — Rousseau 8 — Rousseau 9 —
 Rousseau 11 — Rousseau 18 — Rousseau 27 — Rousseau 31a — Rousseau 35
 — Rousseau 36 — Rousseau 37 — Rousseau 40 — Rousseau 41 — Rousseau 42
 — Rousseau 47 — Rousseau 50 — Rousseau 54 — Rousseau 55 — Rousseau 56
 — Rousseau & Raymond 1 — Rousseau & Raymond 3 — Rousseau & Raymond
 4 — Rousseau & Roy 1 — Rousseau 1a — Rousseau & Rousseau 2 — Rowland
 1 — Roy 1 — Roy 1b — S. 1 — Savile 1 — Schenk 1 — Schott 1 — Scofield
 1 — Shortt & Peters 1 — Smith 1 — Smith 2 — Smith 1a — Soper 1 —
 Soper 1a — Speck 1 — Speck 3 — Speck 4 — Speck 6 — Speck 7 — Speck
 10 — Speck 11 — Speck 13 — Speck 15 — Speck 17 — Speck 19 — Speck
 & Elseley 1 — Stainer 1 — Stainer 2 — Stanley 1 — Stein 1 — Stephen 1

— Stevenson 1 — Stevenson 2 — Stevenson 3 — Stewart 1 — Stirling 1 — Strong 1 — Strong 2 — Strong 3 — Taylor 1 — Thompson 1 — Thompson 1a — Tisdall 1 — Tisdall & Robertson 1 — Todd 2 — Todd 3 — Tolman 1 — Tolman 4 — Townsend 1 — Twomey 1 — Twomey 2 — Vivian *et al.* 1 — Vladykov 1 — Watt 1 — Watt 1a — Watt 2a — Watt 3a — Watt 4a — Webster 1 — Weldon 1 — Wheeler 1 — Wheeler 1a — White 3 — Willey 1 — Wilson 2 — Wilson 1a — Wilson 1c — Wilson 4d — Wilson 5d — Woonton 1 — Wright 1 — Wynne & Steere 1 — Yahraes 1.

9° JOURNAUX

Acres 1 — Acres 2 — Acres 3 — Anonyme 1a — Anonyme 1b — Anonyme 2b — Anonyme 3b — Anonyme 6b — Anonyme 2c — Anonyme 8c — Anonyme 10c — Anonyme 11c — Anonyme 7e — Anonyme 1f — Anonyme 2f — Anonyme 7f — Anonyme 9f — Anonyme 2g — Anonyme 3g — Anonyme 4g — Anonyme 3h — Anonyme 11 — Anonyme 21 — Anonyme 51 — Anonyme 61 — Anonyme 71 — Anonyme 91 — Anonyme 1n — Anonyme 3p — Anonyme 3q — Anonyme 6q — Anonyme 3r — Anonyme 2s — Anonyme 10t — Anonyme 12t — Anonyme 1u — Anonyme 4u — Anonyme 5u — Anonyme 1v — Ayotte 1 — Ayotte 2 — Ayotte 3 — Carpenter 1 — Carpenter 2 — Carpenter 3 — Carpenter 4 — Carpenter 5 — Carpenter 6 — Carpenter 7 — Carpenter 8 — Carpenter 9 — Carpenter 10 — Carpenter 11 — Carpenter 12 — Carpenter 13 — Carpenter 14 — Carpenter 15 — Champoux 1 — Chapin 1 — Dagenais 2 — Dobbs 1a — Durocher 1 — Gilbert 12 — Grant 1 — Kaufman 1 — Langlois 1 — Langlois 2 — Lemay 1 — Lemay 2 — Plumtree 1 — Potvin 2 — Potvin 3 — Potvin 4 — Potvin 5 — Potvin 6 — Potvin 7 — Potvin 8 — Potvin 10 — Retty 11 — Retty 12 — Retty 14 — Rhude 1 — Rhude 2 — Rhude 3 — Rhude 4 — Rhude 5 — Rhude 6 — Rhude 7 — Rousseau 33 — Thivierge 1 — Troop 1 — Vigeant 1 — Wilson 1e — Wilson 2f — Zalloni 1.

10° PUBLICATIONS DE SOCIETES ET DE CONGRES

Abrard & Aubert de la Rüe 1 — Adam 1 — Anderson 1b — Anderson 2b — Anderson 3b — Anderson 4b — Atkinson 1 — Aubert de la Rüe 2 — Aubert de la Rüe 4 — Bartlett 1 — Beaugrand-Champagne 1 — Bell 6a — Bell 13a — Bell 15a — Birket-Smith 1 — Boisvert 1 — Claveau 4 — Cooke 5 — Cooper 1 — Cooper 3 — Dall 1 — David 1 — Davidson 1 — De Cazes 1 — Déry 1 — Dionne 1 — Douglas 1 — Douglas 3a — Douitt 1 — Drummond *et al.* 1 — Dunbar 2 — Dutilly & Lepage 3 — Dutilly & Lepage 4 — Edwards & Chamberlin 1 — Evans 1 — Faessler 3 — Faessler 6 — Farlow 2 — Flint 1 — Forbes *et al.* 1 — Francis 1 — Gardner 1 — Gardner 2 — Gardner 13 — Gardner 14 — Gemmel 1 — Gilbert 3 — Gill 2 — Grenier 3 — Hallowell 3 — Hanscomb 1 — Hitchcock 2 — Hodge 1 — Hodgson 1 — Howley 1 — Irénée-Marie 1 — Jackson 1 — Jacques 1 — Jérémie 2 — Kucyniak 4 — Lawson 1 — Legendre & Rousseau 1 — Lepage 1a — Lepage 2a — Lepage 3a — Lepage 5a — Lepage 7a — Le Vasseur 2a — Lewis 1 — Lips 2 — Malchelosse 1 — Manning 5 — Markham 1 — Marr 3 — Meen 1 — Meen 2 — Meen 5 — Merriam 1 — Michéa

1 — Michelson 1 — Michelson 3 — Michelson 5 — Norman 8 — Norman 9 — Norman 10 — Parks 1 — Payne 2 — Pilling 1 — Pilling 2 — Préfontaine & Cuerrier 1 — Prud'homme 1 — Prud'homme 2 — Raymond 1 — Raymond 3 — Rousseau 10 — Rousseau 12 — Rousseau 13 — Rousseau 14 — Rousseau 15 — Rousseau 16 — Rousseau 17 — Rousseau 19 — Rousseau 20 — Rousseau 21 — Rousseau 22 — Rousseau 23 — Rousseau 24 — Rousseau 25 — Rousseau 26 — Rousseau 28 — Rousseau 29 — Rousseau 30 — Rousseau 32 — Rousseau 36 — Rousseau 37 — Rousseau 38 — Rousseau 39 — Rousseau 43 — Rousseau 45 — Rousseau 46 — Rousseau 48 — Rousseau 49 — Rousseau 51 — Rousseau 52 — Rousseau 53 — Rousseau 57 — Rousseau 58 — Rousseau 59 — Rousseau & Cuerrier 1 — Rousseau & Raymond 2 — Rousseau & Rouleau 1 — Rousseau & Rouleau 2 — Rousseau & Rouleau 3 — Rousseau & Rouleau 4 — Rousseau & Rouleau 5 — Rousseau 1b — Rousseau & Rousseau 1 — Rousseau & Rousseau 3 — Rousseau & Rousseau 4 — Sargent 1 — Shaw 4 — Skinner 1 — Speck 2 — Speck 5 — Speck 12 — Speck 14 — Speck 16 — Speck 20 — Speck & Heye 1 — Spooner 1 — Stewart 1a — Swanton 1 — Tenton 3 — Turner 1 — Turner 3 — Turner 4 — Turner 5 — Uhlig 1 — Waugh 1 — Wilson 1 — Wilson 1d — Wilson 2g.


11° CARTES ET ATLAS


Burpee 1 — Hendrey 1 — Robinson 2 — Trudel 1.

12° DIVERS

Albanel 1 — Anonyme 4b — Anonyme 6e — Anonyme 6f — Anonyme 2h — Anonyme 3m — Anonyme 4m — Anonyme 1o — Anonyme 6p — Bannerman 1 — Barlow 1a — Bewley 1 — Bignell 3a — Blake 1a — Blake *et al.* 1 — Boulton 1 — Coats 1 — Crespieul 1 — D'Auteuil 1 — Egremont 1 — Evance 1 — Ewing 1 — Finlayson 1 — Finlayson 2 — Goschen 1 — Grande-Bretagne 2 — Grande-Bretagne 3 — Grande-Bretagne 4 — Grande-Bretagne 5 — Grande-Bretagne 6 — Grande-Bretagne 7 — Grande-Bretagne 9 — Grande-Bretagne 10 — Grande-Bretagne 12 — Grande-Bretagne 13 — Grande-Bretagne 14 — Grande-Bretagne 1c — Grande-Bretagne 1t — Grande-Bretagne 2t — Grande-Bretagne 3t — Grande-Bretagne 4t — Gregory 1 — Halifax 1 — Hay 1 — Hay 2 — Hay 3 — Hendrey 2 — Herbert 1 — Herbert 2 — Hocquart 1 — Hudson's Bay Co. 2 — Hudson's Bay Co. 4 — Hudson's Bay Co. 5 — Hudson's Bay Co. 6 — Hudson's Bay Co. 7 — Hudson's Bay Co. 8 — Hudson's Bay Co. 9 — Hudson's Bay Co. 10 — Hudson's Bay Co. 11 — Hudson's Bay Co. 12 — Johnston 1 — Johnston 2 — Knutsford 1 — Knutsford 2 — Knutsford 3 — Knutsford 4 — Latrobe 1 — Lawrence 1 — MacDonald 1 — McGee 2 — McGee 3 — Martin 1 — Matheson 1 — Michelin & Blake 1 — Moraves 1 — Moraves 2 — Murray 1a — O'Brien 1 — O'Brien 2 — O'Brien 3 — Pinsent 1 — Pinsent 2 — Pinsent 3 — Pinsent 4 — Pinsent 5 — Pontchartrain 1 — Potvin 1 — Reed 1a — Sanson d'Abbeville 1 — Scott 1 — Signay 1 — Signay 2 — Simpson 1 — Simpson 2 — Simpson 3 — Simpson 4 — Simpson 5 — Simpson 6 — Simpson 7 — Simpson 8 — Swaffield 1 — Thévenet 1.

SANTOPIRE





BNQ



000 254 465