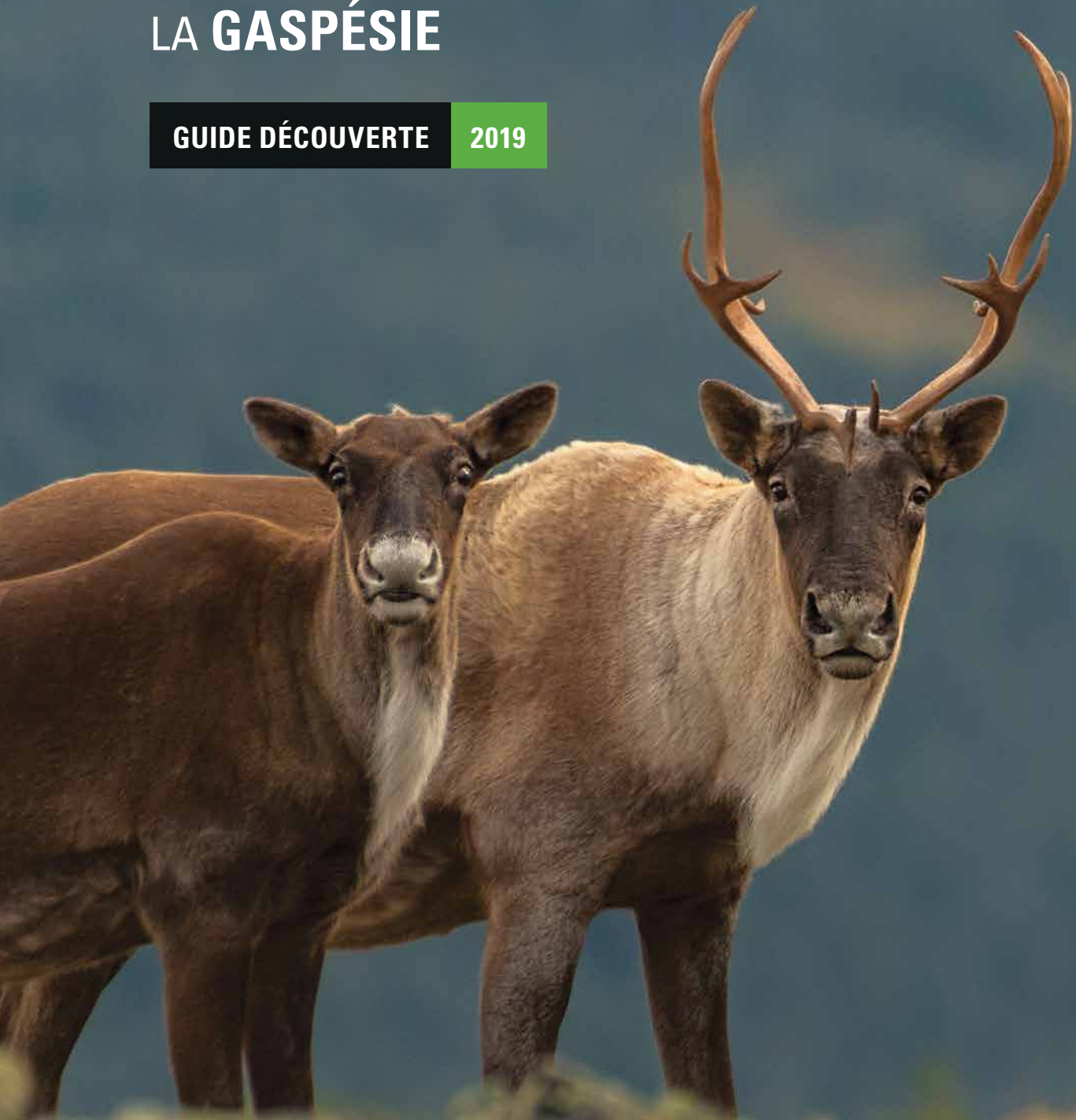


# PARC NATIONAL DE LA GASPÉSIE

GUIDE DÉCOUVERTE

2019



# BIENVENUE AU PARC


**Cette mer de montagnes ciselées par les glaciers s'orne de champs de pierres, de hauts plateaux, de crêtes et de vallées profondes où la faune et la flore rappellent le Grand Nord.**

Le parc national de la Gaspésie est un haut lieu de la randonnée au Québec. Il a été créé en 1937 dans le but de protéger de façon permanente le caribou de la Gaspésie, la beauté du mont Albert et des monts McGerrigle, de permettre la sauvegarde du saumon de la rivière Sainte-Anne et enfin, de promouvoir le développement touristique de la Gaspésie.

L'altitude des montagnes du parc influence profondément le climat qui modèle tout le paysage et crée une diversité d'espèces uniques au Québec et même au monde. Plantes arctiques-alpines et paysages de toundra constituent l'habitat de prédilection d'un troupeau de caribous, derniers représentants de cette espèce au sud du Saint-Laurent.

Et partout, la démesure s'offre au regard.

**Découvrez-en plus à : [sepaq.com/gaspesie](http://sepaq.com/gaspesie)**



**RANGÎ  
LE CARIBOU**

## **LE CARIBOU DE LA GASPÉSIE, L'ANIMAL EMBLÈME DU PARC**

Le parc national abrite la dernière population de caribous des bois au sud du fleuve Saint-Laurent. La forêt de conifères matures et la toundra alpine constituent des habitats essentiels à sa survie. Les caribous de la Gaspésie sont gravement en péril, et bien qu'ils soient peu nombreux, il est possible de les observer assez facilement, notamment au mont Jacques-Cartier.

## **CARTE ANNUELLE PARCS NATIONAUX DU QUÉBEC**

**Les parcs nationaux du Québec proposent une expérience unique. Explorez pleinement cette nature exceptionnelle avec la carte annuelle Parcs nationaux du Québec :**

- accès illimité à TOUS les parcs nationaux pour 12 mois
- nombreux avantages exclusifs, incluant une nuit gratuite de camping

**Détails à [sepaq.com/carteparcs](http://sepaq.com/carteparcs)**

## **ACCÈS ENCADRÉ POUR LES CHIENS**



**Dès le 17 mai 2019, les chiens seront admis au parc national de la Gaspésie, dans certains endroits désignés.**

Tous les détails à [sepaq.com/animaux](http://sepaq.com/animaux)

### **PRINCIPALES RÈGLES D'ENCADREMENT\***

- En tout temps, le chien doit rester dans les endroits autorisés.
- Le chien doit être tenu en laisse (max. 3m) et sous surveillance en tout temps.
- La personne responsable doit immédiatement ramasser les excréments de son animal.
- Le chien qui aboie, qui hurle ou qui nuit au bien-être, à la quiétude et à la sécurité des autres visiteurs n'est pas toléré.

\*Toute personne qui contrevient à l'une ou l'autre de ces règles est susceptible de devoir quitter le territoire et/ou de recevoir un constat d'infraction, le cas échéant.

**Le respect de la réglementation est essentiel et l'offre pourrait être revue si un relâchement était constaté.**

### **ENDROITS AUTORISÉS**

<b>Sentier d'été</b>	La Lucarne La Chute-Sainte-Anne
<b>Camping</b>	Camping de la Rivière Espace VR de la Vallée
<b>Aire de pique-nique</b>	Près du camping de la Rivière La Boussole Site d'observation La Grande-Fosse
<b>Accès nautique</b>	<b>Aucun accès autorisé</b>
<b>Sentier d'hiver</b>	<b>Aucun accès autorisé</b>

# SENTIERS DE RANDONNÉE PÉDESTRE

	SENTIER	LONGUEUR	DURÉE <sup>1</sup>	NIVEAU DE DIFFICULTÉ	LIEU DE DÉPART
	<b>La Chute Sainte-Anne</b> – Un belvédère vous donne une vue sur le versant nord du mont Albert et surplombe la chute de la rivière Sainte-Anne. Dénivelé faible.	1,7 km	30 minutes	<b>F</b>	CDS
	<b>La Lucarne</b> – Après la Chute Sainte-Anne, complétez une boucle en vous rendant au le belvédère de la lucarne qui offre un beau point de vue sur la vallée de la rivière Sainte-Anne. Dénivelé de 80 mètres.	2,5 km	1 h	<b>F</b>	CDS
	<b>La Saillie</b> – Un belvédère vous donne une vue sur les monts McGerrigle, le Gîte du Mont-Albert, ainsi que sur la vallée de la rivière Sainte-Anne. Dénivelé de 190 mètres.	4,2 km	1 h 45	<b>I</b>	CDS
	<b>La Chute du Diable</b> – Le sentier longe la rivière Sainte-Anne et une magnifique cèdrière jusqu'au ruisseau du Diable. Par la suite, l'ascension permet d'atteindre un belvédère pour y contempler la chute. Dénivelé de 120 mètres.	7 km	3 h	<b>I</b>	CDS
	<b>L'Abri de La Serpentine</b> – Après la Chute du Diable, poursuivez la montée jusqu'au lac du Diable. Un peu plus loin, vous atteindrez l'abri, situé au pied des immenses cuves du mont Albert. Dénivelé de 360 mètres.	12,4 km	4 h	<b>D</b>	CDS
	<b>Le Mont-Olivine</b> – Un kilomètre après la Chute du Diable, prenez le sentier sur la gauche. Il vous mènera sur une crête complètement dénudée offrant une vue magnifique sur le mont Albert et sur la vallée de la rivière Sainte-Anne. Dénivelé de 450 mètres.	11,4 km	4 h	<b>D</b>	CDS
	<b>Le Mont-Albert (Versant nord)</b> – Une montée soutenue conduit au sommet du mont Albert et donne accès au plateau dénudé de 13 km <sup>2</sup> . Le panorama extraordinaire récompense bien les efforts. Dénivelé de 850 mètres. Pour la protection du caribou, ce sentier est ouvert du 8 juin au 30 septembre 2019.	12,6 km	5 h 30	<b>E</b>	CDS
	<b>Le Tour-du-Mont-Albert</b> – Vous vous rendez d'abord au sommet. Puis, après avoir traversé le plateau, vous entreprenez une descente abrupte jusqu'au pied de la Grande Cuve. Vous poursuivez par un sentier rocaillieux jusqu'à l'abri de la Serpentine et le CDS. Dénivelé de 870 mètres. Pour la protection du caribou, ce sentier est ouvert du 8 juin au 30 septembre 2019.	17,8 km	6 h à 8 h	<b>E</b>	CDS
	<b>Le Lac-aux-Américains</b> – Cette courte randonnée se termine au cirque glacière du lac aux Américains, fabuleux peu importe l'heure de la journée. Dénivelé de 80 mètres.	2,6 km	1 h 30	<b>F</b>	Route 16
	<b>Le Mont-Ernest-Laforce</b> – Le sommet offre une vue sur 360°. La vue sur le mont Albert et les montagnes environnantes est particulièrement saisissante. Dénivelé de 155 mètres.	4,6 km	2 h	<b>I</b>	Route 16
	<b>Le Mont-Jacques-Cartier</b> – Ce sentier vous invite à une incursion dans le Grand Nord. Le paysage présente de grandes étendues de toundra alpine. Des caribous y sont très souvent aperçus. Pour la protection du caribou, ce sentier est ouvert du 24 juin au 30 septembre 2019, de 10 h à 16 h. Voir détails en page 8. Dénivelé de 465 mètres.	8,2 km	4 h à 5 h	<b>D</b>	Route 16
	<b>Le Mont-Xalibu</b> – À partir du lac aux Américains, le sentier traverse un milieu forestier avant d'atteindre la toundra sur un sentier rocaillieux. Les points de vue y sont saisissants et le dépaysement assuré. Dénivelé de 540 mètres. Pour la protection du caribou, ce sentier est ouvert du 8 juin au 30 septembre 2019.	10,6 km	5 h à 6 h	<b>D</b>	Route 16
	<b>Le Mont-Joseph-Fortin</b> – Une montée soutenue mène à un plateau aux allures de taïga. Le détour jusqu'à la Falaise est un incontournable. Une boucle ceinture le plateau et présente plusieurs points d'observation. Dénivelé de 490 mètres.	11 km	5 h	<b>D</b>	Route 16
	<b>Le Mont-Richardson</b> – Un beau défi sportif et un secret bien gardé! Vue époustouflante sur 360° au sommet. Dénivelé de 705 mètres.	11,6 km	6 h	<b>E</b>	Route 16
	<b>La Rivière-Caspédia</b> – Vous êtes à la source d'une des plus importantes rivières de la Gaspésie, la Caspédia. C'est ici que se trouve le premier affluent important de cette rivière, le ruisseau aux Saumons. Dénivelé faible.	1,4 km	30 minutes	<b>F</b>	Route 11
	<b>Le Pic-du-Brûlé</b> – Le sentier, en milieu forestier, présente des points de vue entre autres sur la muraille des Chic-Chocs et sur la vallée du Saint-Laurent. Au retour, prolongez le plaisir par le mont Ernest-Ménard. Dénivelé de 430 mètres.	14,2 km	5 h 15	<b>D</b>	Route 11
	<b>Le Pic-de-l'Aube</b> – Le sentier utilise le tracé d'un ancien chemin forestier avec une montée régulière (pente modérée). Vous atteignez le pic de l'Aube qui s'avance au sommet de la muraille des Chic-Chocs. Dénivelé de 370 mètres.	12 km	4 h	<b>D</b>	Route 11
	<b>L'Abri de la Serpentine</b> – Le pacours utilise un ancien chemin de prospection. Rapidement, la forêt devient plus ouverte. L'abri est situé au pied des immenses cuves du mont Albert. Dénivelé de 260 mètres.	10 km	3 h 30	<b>I</b>	Route 299
	<b>Le Mont-Olivine</b> – Le sentier débute sur un ancien chemin de prospection. Par la suite, il devient plus étroit jusqu'au sommet dénudé. La vue sur le mont Albert et la vallée de la rivière Sainte-Anne vaut le détour. Dénivelé de 365 mètres.	8,8 km	4 h	<b>D</b>	Route 299

Chien autorisé Auto-interprétation Expérience famille

**F** : facile **I** : intermédiaire **D** : difficile **E** : expert

\*\* CDS : Centre de découverte et de services.

<sup>1</sup> Les durées sont indiquées à titre indicatif seulement et peuvent grandement varier selon le type de randonneur et les conditions climatiques.



# LES INCONTOURNABLES



## ÊTRE NATURALISTE D'UN JOUR

Observez, récoltez des données et participez activement à l'inventaire des caribous montagnards sur le plus haut sommet du parc national de la Gaspésie. Venez contribuer aux efforts pour la sauvegarde de cette population unique et menacée de disparition. Détails en page 10



## GRAVIR LES PLUS HAUTS SOMMETS!

C'est ici que se trouve le deuxième plus haut sommet du Québec, le mont Jacques-Cartier (1 270 mètres). Voilà une belle façon de découvrir le climat du Grand Nord! Pour un effort physique plus soutenu, le mythique mont Albert, avec son immense plateau, est à découvrir. Détails en page 8



## À VOS PAGAIES!

Le plus long lac du parc a beaucoup à offrir aux amateurs de sports nautiques : pêche, location d'embarcations (canot, kayak, pédalo, surf à pagaie SUP). En juillet et août, les gardes-parcs naturalistes vous offrent des sorties guidées en rabaska. Détails en pages 8 et 10



## SE GÂTER AVEC UNE EXPÉRIENCE CULINAIRE

Dans une ambiance chaleureuse et détendue, venez déguster de merveilleux plats au restaurant du Gîte du Mont-Albert. Découvrez la cuisine actualisée et concoctée à partir des produits du terroir.



## S'ÉMERVEILLER DEVANT LE GRAND BLANC!

Avez-vous déjà eu la chance d'être la première personne à tracer la piste dans une neige immaculée fraîchement tombée? C'est possible sur le sentier de ski nordique. Partez pour cinq jours dans le secteur isolé du mont Logan, une aventure inoubliable!



## S'INITIER À LA RANDONNÉE EN FAMILLE

Le meilleur rapport effort-point de vue est sans contredit la combinaison des sentiers Mont-Ernest-Laforce et Lac-aux-Américains. Le premier offre une vue de 360 degrés sur tout le massif gaspésien, tandis que le second permet de relaxer en contemplant un cirque glaciaire très encaissé. Détails en page 3



# RENDEZ-VOUS AVEC LA DÉCOUVERTE



## LE MONT JACQUES-CARTIER, UNE ESCAPADE EN MILIEU PROTÉGÉ...

Le mont Jacques-Cartier est un habitat essentiel du domaine vital des caribous de la Gaspésie. C'est l'endroit le plus propice pour l'observation de ce cervidé.

DÉPART	ARRIVÉE	HEURES DES DÉPARTS	HEURES DES RETOURS	TARIFS	PÉRIODE
<b>Transport en commun</b>					
Centre de découverte et de services	Début du sentier du mont Jacques-Cartier	9 h	16 h	18,00 \$/adulte Gratuit/enfants accompagnés d'un adulte 13,50 \$/enfant	Tous les jours du 24 juin au 2 septembre Les fins de semaine du 3 au 30 septembre
<b>Navette obligatoire</b>					
Accueil du Mont-Jacques-Cartier	Début du sentier du mont Jacques-Cartier	10 h 10 h 30 11 h 11 h 30 12 h	14 h 15 15 h 15 h 30 16 h	7,50 \$/adulte Gratuit/enfants accompagnés d'un adulte 5,75 \$/enfant	Du 24 juin au 30 septembre

## Les règles qui encadrent l'accès au mont Jacques-Cartier :

- La circulation hors sentier est interdite;
- La circulation sur le sentier du mont Jacques-Cartier est autorisée du 24 juin au 30 septembre inclusivement;
- La circulation sur le sentier est autorisée de 10 h à 16 h (il est interdit d'entreprendre sa randonnée avant l'heure prescrite);
- Aucun départ n'est autorisé après 12 h.

Un garde-parc veille à l'application de ces règles.

## LOCATION NAUTIQUE

Louez une embarcation et explorez le lac Cascapédia, long de 4 kilomètres. Il est aussi possible de louer des canots sur le lac à Pierre, tout près du camping Mont-Jacques-Cartier.

Offert du 21 juin au 2 septembre

ÉQUIPEMENT	JOUR	4 h	1 h
Canot	51,00 \$	35,50 \$	17,75 \$
Kayak récréatif (simple)	46,00 \$	32,00 \$	16,00 \$
Kayak de mer (simple)	52,00 \$	36,50 \$	18,00 \$
Kayak récréatif (duo)	55,50 \$	39,00 \$	19,50 \$
Surf debout à pagaie	44,50 \$	31,00 \$	17,75 \$
Pédalo	- \$	47,00 \$	23,75 \$
Chaloupe	44,00 \$	30,50 \$	15,25 \$

Vous séjournez dans le parc? Profitez d'un rabais de 50 %, en avant-midi, sur la location d'embarcations nautiques pour une heure. Présentez-vous à l'accueil avec votre facture d'hébergement en main.



## PÊCHE À LA JOURNÉE

Six lacs et trois rivières (pêche à gué) sont offerts pour la pêche à la journée. Une embarcation est fournie sur la plupart des lacs. Pour les autres, l'embarcation personnelle est requise. Les espèces pêchées sont l'omble de fontaine et l'omble chevalier.

N'oubliez pas de vous procurer votre permis de pêche provincial et votre droit de pratiquer la pêche dans l'un de nos postes d'accueil.

Après votre journée de pêche, il est obligatoire de remettre vos résultats de pêche dans un accueil ou une borne prévue à cette fin. Le suivi des captures est essentiel pour une gestion durable de la pêche.

Période : 8 juin au 2 septembre 2019

**Pêche à gué ou avec embarcation personnelle : 19,04 \$/personne**

**Pêche avec embarcation :**  
**63,04 \$/pour une personne**  
**82,08 \$/pour deux personnes**  
**101,12 \$/pour trois personnes**

# DORMIR SOUS LES ÉTOILES



## HÉBERGEMENT

Plusieurs types d'hébergement vous sont offerts comme camp de base pour profiter du parc au maximum.

### Campings rustiques

Accessible en longue randonnée pédestre, ces sites offrent une grande intimité.

### Campings aménagés

Situés en milieu boisé, les 212 sites, accessibles en voiture, regroupent les campings Mont-Albert, de la Rivière, Cascapédia et Mont-Jacques-Cartier.

### Prêt-à-camper

En plus des 14 sites en prêt-à-camper traditionnel, **six nouveaux emplacements de prêt-à-camper Étoile** font leur apparition cet été au camping Mont-Albert.

## Refuges

Sept refuges situés à l'entrée du camping du Mont-Albert et neuf refuges en montagne.

### Chalets du Lac-Cascapédia

Quatre chalets de deux à six personnes situés sur le bord du lac pour un séjour confortable et paisible.

### Gîte du Mont-Albert

Auberge de 60 chambres et 23 chalets tout équipés de 2 à 8 personnes.

#### DÉBUT DES RÉSERVATIONS SAISON 2020

**Chalet** · 27 avril 2019 (été) et  
17 septembre 2019 (automne/hiver)

**Camping et prêt-à-camper** · 11 mai 2019

1 800 665-6527 | [sepaq.com](http://sepaq.com)

## RESTAURATION

Matin et soir, le restaurant du Gîte du Mont-Albert, ouvert à tous, vous accueille dans une atmosphère décontractée, pour un repas savoureux digne de l'art culinaire régional.

Avec des repas du midi et du soir, le bistro du Gîte du Mont-Albert est l'endroit idéal pour prendre le temps de vous arrêter, d'admirer la vue sur l'immensité des montagnes, et de savourer un verre de vin ou les saveurs gaspésiennes des bières de microbrasserie offertes sur place.

Pour vos randonnées en montagne, la cuisine du Gîte peut vous préparer une boîte à lunch qui vous simplifiera la journée. Passez au Gîte ou au centre de découverte et de services pour vous procurer un bon de commande.

# PAR ICI LES FAMILLES !



**Gratuit !** Pour vos enfants de 17 ans et moins

En toute saison, vos enfants vous accompagnent gratuitement.

#### ACCÈS AUX PARCS NATIONAUX

**PRÊT D'ÉQUIPEMENTS\*** de plein air

**ACTIVITÉS VARIÉES** et adaptées pour toute la famille

**PRÊT D'ACCESSOIRES\*** pour les jeunes enfants

\*Certaines conditions s'appliquent.

## NOS COUPS DE CŒUR

### AU PARC NATIONAL DE LA GASPÉSIE

Jetez un coup d'œil à nos incontournables : une activité à ne pas manquer, un sentier à découvrir en famille ou un lieu d'hébergement où il fait bon se rassembler.

- Randonnée et pique-nique au lac aux Américains
- Pédalo au lac Cascapédia
- Causeries de soirée à l'amphithéâtre
- Pique-nique à la rivière Cascapédia

# ACTIVITÉS DE DÉCOUVERTE - 2019

LIEU ET HEURE	DIMANCHE	LUNDI	MARDI	MERCREDI	JEUDI	VENDREDI	SAMEDI
<b>Du 24 juin au 24 août</b>							
L'abri « Éole », mont Jacques-Cartier entre 11 h 30 et 14 h 30	Vivez le Grand Nord					Vivez le Grand Nord	
L'abri « Les Rabougris », mont Albert entre 11 h 30 et 14 h 30		Terre de contraste			Terre de contraste		Terre de contraste
Mont Jacques-Cartier Départ du CDS à 8 h 45			Sur la piste des Caribous*				Sur la piste des Caribous*
Sommet du mont Ernest-Laforce entre 9 h 30 et 11 h 30	Vue des ères	Vue des ères			Vue des ères		Vue des ères
Au bord du lac aux Américains entre 14 h et 16 h	De roches et de glace						De roches et de glace
Amphithéâtre du CDS à 20 h	Le climat qui nous habite	Des trésors à partager		Rencontres au sommet		Expédition Chic-Chocs	Rangi le montagnard
<b>Du 7 juillet au 23 août</b>							
Accueil du lac Cascapédia à 14 h 30	Au fil de l'eau*			Au fil de l'eau*		Au fil de l'eau*	
Accueil du lac Cascapédia à 19 h	À la tombée du vent*						
Accueil du lac Cascapédia à 20 h			Au pays des Chic-Chocs				
<b>Du 25 août au 31 août</b>							
L'abri « Éole », mont Jacques-Cartier entre 11 h 30 et 14 h 30	Vivez le Grand Nord					Vivez le Grand Nord	
L'abri « Les Rabougris », mont Albert entre 11 h 30 et 14 h 30		Terre de contraste			Terre de contraste		Terre de contraste
Mont Jacques-Cartier Départ du CDS à 8 h 45			Sur la piste des Caribous*				Sur la piste des Caribous*
Sommet du mont Ernest-Laforce entre 9 h 30 et 11 h 30	Vue des ères				Vue des ères		Vue des ères
Au bord du lac aux Américains entre 9 h 30 et 11 h 30			De roches et de glace			De roches et de glace	De roches et de glace
<b>Du 1<sup>er</sup> septembre au 28 septembre</b>							
L'abri « Les Rabougris », mont Albert entre 11 h 30 et 14 h 30	Terre de contraste						
Mont Jacques-Cartier Départ du CDS à 8 h 45			Sur la piste des Caribous*				Sur la piste des Caribous*
Sommet du mont Ernest-Laforce entre 9 h 30 et 11 h 30		Vue des ères		Vue des ères		Vue des ères	
Au bord du lac aux Américains entre 9 h 30 et 11 h 30	De roches et de glace		De roches et de glace		De roches et de glace		
Secteur exclusif - Départ du CDS 3 heures avant le coucher du soleil		La vallée des Rois*		La vallée des Rois*			La vallée des Rois*
<b>Du 29 septembre au 14 octobre</b>							
Secteur exclusif - Départ du CDS 3 heures avant le coucher du soleil		La vallée des Rois*		La vallée des Rois*			La vallée des Rois*
Sommet du mont Ernest-Laforce entre 14 h et 16 h	Vue des ères				Vue des ères		Vue des ères
Au bord du lac aux Américains entre 14 h et 16 h			De roches et de glace			De roches et de glace	

CDS : Centre de découverte et de services

\* Places limitées, inscription obligatoire.

Toutes les activités de découverte sont gratuites pour les enfants accompagnés d'un parent.

Informez-vous au centre de découverte et de services pour connaître l'offre complète d'activités de découverte dont celles qui sont personnalisées.

## VIVEZ LE GRAND NORD

Pourquoi faire mille kilomètres de plus alors que le Grand Nord est à portée de main? La toundra alpine de la plus haute montagne au sud de la baie d'Ungava se dévoilera. Durée 30 minutes. Gratuit

## TERRE DE CONTRASTE

Le mont Albert est une oasis unique au monde. En compagnie d'un garde-parc naturaliste vous découvrirez pourquoi. Durée 30 minutes. Gratuit

## VUE DES ÈRES

Sans obligation, passez un court moment avec un garde-parc naturaliste sur l'un des plus beaux points de vue du parc. Le paysage se révélera et vous ressortirez enchanté de cet échange sans prétention. Durée 15 minutes. Gratuit

## DE ROCHES ET DE GLACE

Profitez en toute liberté de la présence du garde-parc naturaliste, découvrez en quelques instants toute la richesse et l'histoire de l'un des plus spectaculaires cirques glaciaires du Québec. Durée 15 minutes. Gratuit

## SUR LA PISTE DES CARIBOUS

Être un naturaliste d'un jour. **Dehors.** Observez, récoltez et participez activement à l'inventaire des caribous montagnards sur le plus haut sommet du parc national de la Gaspésie. Venez contribuer aux efforts pour la sauvegarde de cette population unique et menacée de disparition. Durée 8 heures. Inscription obligatoire, places limitées. Entrée : adulte : 70,00 \$, enfant : gratuit.

## LE CLIMAT QUI NOUS HABITE

Ici, au parc national de la Gaspésie, le climat modèle tout, des habitats aux habitants, du fond des vallées aux sommets des montagnes. Découvrez comment se façonnent ces paysages spectaculaires. Durée 60 minutes. Gratuit

## DES TRÉSORS À PARTAGER

En 1937, personne n'imaginait que le parc national de la Gaspésie abritait autant de phénomènes, d'espèces rares et précieuses comme... la prune de vos yeux. Tout en vous amusant, plusieurs des éléments rares et uniques au parc vous sont révélés. Durée 60 minutes. Gratuit

## RENCONTRES AU SOMMET

Il est une des raisons d'être du parc national de la Gaspésie. Il est une des plus grandes spécificités de la région. Tous les efforts doivent être déployés pour sauver cette richesse collective inestimable. Venez découvrir cet ambassadeur, cet allié au destin précaire. Durée 60 minutes. Gratuit

## EXPÉDITION CHIC-CHOCS

Embarquez-vous pour une aventure de plus de 100 kilomètres, la grande traversée du parc national de la Gaspésie. Sur le sentier, observez, écoutez et découvrez la nature qui vous entoure. Durée 60 minutes. Gratuit

## RANGI LE MONTAGNARD

Tout en vous amusant, vous découvrirez la biologie de l'emblème animalier du parc national de la Gaspésie, le caribou des bois. Durée 60 minutes. Gratuit

## AU FIL DE L'EAU

Permettez-nous de vous présenter le plus grand lac du parc. Jeune, en santé et avec une personnalité bien à lui : le lac Cascapédia. Partons en rabaska à la découverte de cet écosystème fascinant. Durée 90 minutes. Inscription obligatoire, places limitées. Entrée : adulte : 17,00 \$, enfant en contexte familial : gratuit.

## À LA TOMBÉE DU VENT

À la fin du jour, allons vivre un moment grisant sur le lac en rabaska, soit le crépuscule. La noirceur nous enveloppe, le vent s'apaise, tout devient différent. Être sur le lac à la tombée de la nuit est un souvenir auquel vous repenserez avec plaisir. Durée 90 minutes. Inscription obligatoire, places limitées. Entrée : adulte : 17,00 \$, enfant : gratuit.

## AU PAYS DES CHIC-CHOCS

Ce soir nous chevauchons le conte et la légende jusqu'au cœur des Chic-Chocs. Sur la voix de Prospère Pelletier, laissez-le vous amener là où ils ont vécu des aventures captivantes. De vraies vacances! Durée 60 minutes. Gratuit

## LA VALLÉE DES ROIS

La forêt boréale, cet écosystème dynamique, est le royaume de sa majesté l'élan d'Amérique. En découvrant une partie de son royaume vous aurez peut-être la chance de faire sa rencontre. Durée 3 heures. Inscription obligatoire, places limitées. Entrée : adulte : 30,00 \$, enfant en contexte familial : gratuit.



# CONSERVER POUR DEMAIN



25 / 08 / 18 16 : 47



## NOUS RÉNOVONS LA DEMEURE DU CARIBOU

Le caribou est reconnu comme une espèce très sensible au dérangement. Le rajeunissement de la forêt et sa fragmentation ont, au fil des ans, transformé son habitat au point de le rendre davantage favorable au coyote et à l'orignal. Un important projet de fermeture de chemins a été amorcé en 2017 et sera achevé en 2019. Plus de 35 000 arbres auront été plantés pour restaurer une partie de sa demeure.

**Pour en savoir plus sur cette action de conservation, consultez la zone vidéo de notre site Web ([sepaq.com/gaspesie](http://sepaq.com/gaspesie)).**

## ACTION EFFICACE... OU PAS?

C'est reconnu, l'habitat des espèces menacées de disparition est la clé de voûte de leur survie. Dans le but de valider l'efficacité des mesures de restauration de l'habitat du caribou de la Gaspésie, un dispositif de suivi a été élaboré et mis en place en 2018. Soixante-quinze caméras de surveillance sont distribuées sur le territoire afin de quantifier l'utilisation, par les prédateurs du caribou, des chemins restaurés et non restaurés.

**La prédation des faons caribous par le coyote et l'ours noir est la cause directe du déclin du caribou de la Gaspésie.**

## LES TEMPS CHANGENT ET LES VALEURS AUSSI!

Depuis 1937, le parc a vu son offre d'activités de plein air évoluer au gré des intérêts de chaque époque. En 1971, la truite grise (touladi) a été introduite dans le lac Thibault pour bonifier l'offre de pêche alors très en demande. Ce compétiteur efficace menace aujourd'hui la population indigène d'omble chevalier. Des travaux d'acquisition de connaissances, réalisés en 2018, confirment l'importance de cet enjeu de conservation au parc national de la Gaspésie.

**Des analyses génétiques sont nécessaires, car une hybridation possible avec le touladi changerait complètement la façon d'aborder la gestion de cet élément sensible de biodiversité qu'est l'omble chevalier du lac Thibault.**

## LES CATHÉDRALES DU PARC NATIONAL DE LA GASPÉSIE

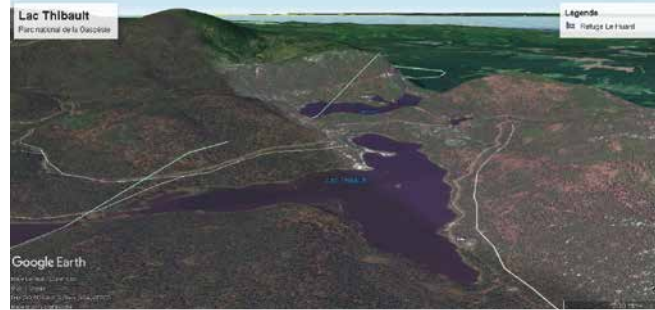
Des recherches réalisées par l'Université Concordia pour reconstituer le climat des deniers millénaires ont mis à jour des trésors inestimables. Dans la sapinière à bouleaux blancs, où les essences nobles et longévives sont rares, deux cèdres (thuyas) exceptionnels ont été trouvés. Le plus petit est âgé de 399 ans et le plus gros est âgé de 458 ans. Le cœur de ces arbres étant inaccessible, plusieurs décennies peuvent être ajoutées et s'ajouteront encore à leur âge remarquable.

**Le cœur de ces arbres enracinés dans les entrailles du mont Albert conserve le secret de cette montagne légendaire. Pour découvrir cette légende, participez à l'activité de conte *Au pays des Chic-Chocs*.**

## RECONNU MONDIALEMENT, LE MONT ALBERT

La séquence de strates géologiques composant le mont Albert est parmi la plus complète et la mieux préservée des Appalaches. Selon des spécialistes de l'étude des structures internes de la terre, la préservation exceptionnelle du bâti géologique du mont Albert ainsi que sa qualité d'affleurement en font, au même titre que le complexe d'Oman dans la péninsule arabique, un trésor géologique reconnu mondialement.

**Il ne vous reste qu'à atteindre le sommet du mont Albert et à participer à l'activité *Terre de contraste* pour mieux saisir la réelle valeur de ce trésor.**



# PRUDENT <sup>DE</sup> NATURE



Photo: Steve Deschênes, Parc national des Grands-Jardins

## EN NATURE, MA SÉCURITÉ, C'EST MA RESPONSABILITÉ

La Sépaq a pour mission d'assurer l'accessibilité à des milieux naturels représentant les joyaux de la nature québécoise. Elle a à cœur la sécurité de ses visiteurs. Elle vous invite à être prudent de nature!

Vous préparer adéquatement constitue le premier pas vers la pratique agréable et sécuritaire de vos activités. **VOUS ÊTES RESPONSABLE DE VOTRE PROPRE SÉCURITÉ** et la gestion des risques fait partie intégrante de votre expérience.

Avant de partir pour une excursion, **ASSUREZ-VOUS DE POSSÉDER LES COMPÉTENCES ET HABILITÉS REQUISES** à la pratique de l'activité choisie **ET DE RESPECTER VOS CAPACITÉS PHYSIQUES**. Votre sortie ne doit vous laisser que d'agréables souvenirs. Nous vous invitons à consulter nos fiches-conseils relatives aux activités offertes par la Sépaq, disponibles à [sepaq.com/securite](http://sepaq.com/securite). Vous y trouverez aussi une liste d'organismes qui peuvent vous aider à planifier vos activités de façon sécuritaire.

[sepaq.com/securite](http://sepaq.com/securite)

## AIDE-MÉMOIRE

### AVANT DE QUITTER

- Prévoir partir en groupe d'au moins deux personnes.
- Vous informer des prévisions météorologiques.
- Apporter de l'eau et de la nourriture même s'il s'agit d'une activité de quelques heures.
- Prévoir des chaussures et des vêtements appropriés et adaptés aux conditions climatiques.
- Avertir un proche de l'endroit exact de votre destination ainsi que du moment prévu de votre retour.




### UNE FOIS SUR PLACE

- Ne pas compter sur votre téléphone cellulaire.
- Vérifier le temps requis pour compléter votre activité.
- Respecter la signalisation et les avis d'interdiction, dont ceux concernant les feux à ciel ouvert.

### AU RETOUR

- Une fois votre activité terminée, veuillez rapporter au personnel tout bris, anomalie ou problème remarqués.

## RAPPEL

-  Lors de votre visite dans un parc national, ayez toujours en votre possession le reçu de votre droit d'accès ou votre carte annuelle d'accès.
-  Rappelez-vous que les animaux sont dans leur habitat naturel et que vous êtes un visiteur. Pour assurer à la fois votre sécurité et la leur, il est interdit de les nourrir, sans quoi ils pourraient en venir à perdre leur crainte naturelle des êtres humains et adopter des comportements agressifs.
-  Afin de préserver les richesses naturelles, il est interdit de prélever des éléments naturels (animaux, plantes, bois mort, roches, etc.) Aussi, pour éviter le piétinement de la flore, vous devez demeurer dans les sentiers de randonnée aménagés.

## EN CAS D'URGENCE : 911

SÛRETÉ DU QUÉBEC: 310-4141 (numéro unique) / 4141 (pour cellulaire)

\* Là où les réseaux cellulaires sont accessibles. Les frais encourus lors des opérations de recherche et de sauvetage sont à la charge du bénéficiaire. Il est possible de se procurer auprès d'un assureur une protection relative à ces risques.

## Parc national de la Gaspésie


1981, route du parc  
Sainte-Anne-des-Monts (Québec) G4V 2E4  
Information : 418 763-7494

Réservation : 1 800 665-6527

Courriel : [parc.gaspesie@sepaq.com](mailto:parc.gaspesie@sepaq.com)

[sepaq.com/gaspesie](http://sepaq.com/gaspesie)

 [www.facebook.com/ParcNationaldeLaGaspesie](https://www.facebook.com/ParcNationaldeLaGaspesie)

 [#parcnationalgaspesie](https://www.instagram.com/parcnationalgaspesie)

Dépôt légal : 2019  
Bibliothèque et Archives nationales du Québec

Photos: Mathieu Charland, Éric Deschamps, Steve Deschênes,  
Denis Desjardins, Claude Isabel, Sébastien Larose,  
Marc L'Italien



TCF



# Exploramer

La mer à découvrir ★ Discovering the sea



PARC AQUARIUM ET BASSINS TACTILES  
AQUARIUM PARK AND TOUCH POOLS



MUSÉE  
MUSEUM



BOUTIQUE  
GIFT SHOP



ACTIVITÉ DE CUEILLETTE DE POISSONS  
FISH HARVESTING ACTIVITY



EXCURSIONS EN MER  
SEA EXCURSIONS



CAFÉ-TERRASSE  
CAFÉ-TERRASSE

1, RUE DU QUAI, SAINTE-ANNE-DES-MONTS | 418 763-2500 | [EXPLORAMER.QC.CA](http://EXPLORAMER.QC.CA)



## Vol d'initiation en Deltaplane tandem



**VUE DU CIEL**  
MONT-ST-PIERRE, GASPÉSIE

Introduction  
**Kite Surf**  
Location  
**Paddle Surf**  
Boutique  
**Cerf-volant**



418 797-2025

[deltaplanetandem.ca](http://deltaplanetandem.ca)

## Que peut bien voir ce lynx du Canada?



Découvrez-le au  
**CENTRE MONIQUE et GISÈLE BENOIT**

Plusieurs nouveautés pour notre 10<sup>e</sup> anniversaire!

218, 1<sup>re</sup> Avenue Est  
Sainte-Anne-des-Monts  
418 764-2092

[centreatmoniquegiselebenoit.com](http://centreatmoniquegiselebenoit.com)



Ouvert  
du 1<sup>er</sup> juin  
au 15 octobre



**PAS BESOIN DE TÉLÉPHONE  
POUR RÉPONDRE À L'APPEL  
DE LA NATURE.**

