

Journal

2013 • 2014 | VERSION FRANÇAISE



PARC NATIONAL DES
ÎLES-DE-BOUCHERVILLE



MOT DU MINISTRE



En 1999, le gouvernement confiait à la Société des établissements de plein air du Québec (Sépaq) le mandat de gérer, de conserver et de développer le réseau québécois des parcs nationaux situés au sud du 50^e parallèle. Au nombre de 22, ces parcs nationaux sont répartis dans la majorité des régions du Québec. À ce nombre impressionnant de beautés naturelles s'ajoute un parc marin administré conjointement par Parcs Québec (Sépaq) et par Parcs Canada.

Chaque jour, les équipes des parcs nationaux posent des gestes pour préserver ces joyaux incomparables et pour les rendre accessibles à tous les Québécois et aux visiteurs étrangers. Chaque jour aussi, des actions sont mises en œuvre afin que nous laissions en héritage aux générations futures ces territoires d'exception. Il importe, à cet effet, d'exposer la jeunesse aux bienfaits de la nature pour créer une relève qui saura profiter des merveilles qu'elle nous offre et pour que les prochaines générations puissent aussi faire face aux défis de protection et de conservation que réserve l'avenir.

L'année 2013 sera marquée par l'inauguration des nouvelles installations du parc national du Lac-Témiscouata, dernier-né du réseau Parcs Québec. Constitué officiellement en 2009 afin de protéger un échantillon représentatif de la région naturelle des monts Notre-Dame, le parc national du Lac-Témiscouata est doté d'infrastructures de qualité, correspondant aux standards des parcs nationaux. Ce territoire protégé est particulièrement reconnu pour ses atouts naturels exceptionnels et ses richesses archéologiques. Je vous invite à le découvrir dès cet été.

Par ailleurs, au nord du 50^e parallèle, après Pingualuit et Kuururjuaq, un troisième parc national sera créé prochainement. Le parc national Tursujuq, avec une superficie à protéger de 26 000 km², nous permettra d'atteindre le cap des 9% d'aires protégées sur l'ensemble du territoire du Québec. Comme pour les deux autres parcs du Nord, la gestion et le développement de ce nouveau territoire seront confiés à l'Administration régionale Kativik.

Vous le constatez, l'étendue des aires protégées s'agrandit d'année en année. Il y a un parc près de chez vous ou sur la route de vos vacances. Je vous souhaite une belle saison de découvertes dans vos parcs nationaux!

Yves-François Blanchet
Ministre du Développement durable, de l'Environnement, de la Faune et des Parcs

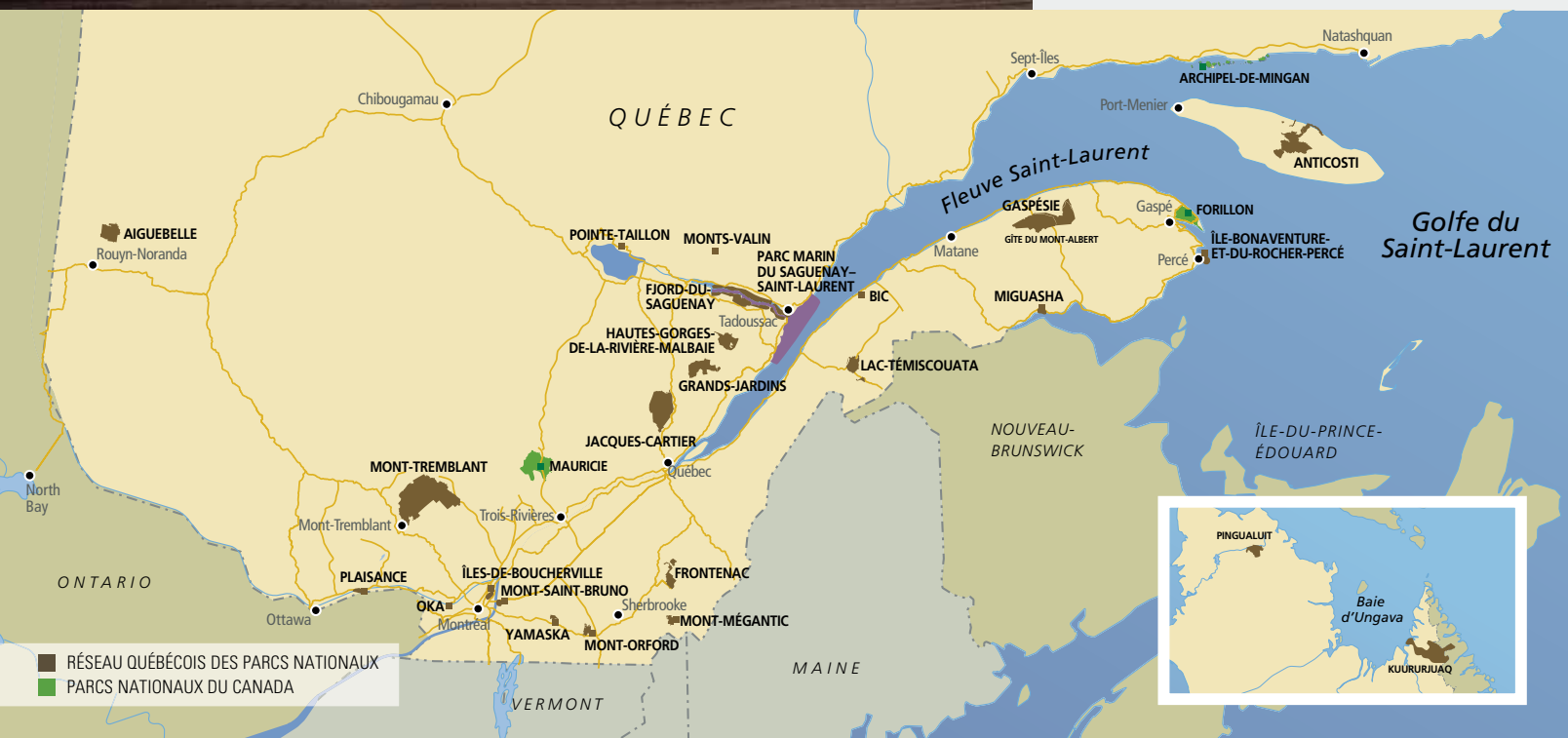
LA MISSION DE PARCS QUÉBEC

Dans la perspective d'un développement harmonieux sur les plans culturel, social, économique et régional, Parcs Québec assure la conservation et la mise en valeur de territoires représentatifs des 43 régions naturelles du Québec ou de sites à caractère exceptionnel, notamment en raison de leur diversité biologique, tout en les rendant accessibles à des fins éducatives et de plein air.

Tous les parcs nationaux ont été créés en vertu des standards de l'Union mondiale pour la nature. Ainsi, un parc national est une aire relativement vaste :

- qui présente un ou plusieurs écosystèmes généralement peu ou pas transformés par l'exploitation;
- où les espèces animales et végétales, les sites géomorphologiques et les habitats ont un intérêt particulier du point de vue scientifique, éducatif ou récréatif, ou qui offre un paysage d'une grande beauté;
- dans laquelle la plus haute autorité compétente du pays a pris des mesures pour éliminer l'exploitation et pour y faire respecter les ensembles écologiques, géomorphologiques ou esthétiques;
- dont la visite est autorisée, sous certaines conditions, à des fins éducatives, culturelles ou récréatives.

DÉCOUVREZ LES PARCS NATIONAUX DU QUÉBEC





LES INCONTOURNABLES



SENTIER NAUTIQUE

Un dépaysement total... à deux pas de la ville!

En kayak de mer ou en canot, pénétrez dans le monde fascinant des eaux qui baignent les îles de Boucherville. Un sentier nautique balisé de 8 km et d'une durée moyenne de 3 h vous permettra de naviguer entre les différents chenaux et de faire des découvertes exceptionnelles! Vous pouvez louer votre embarcation sur place ou apporter votre propre équipement.



SENTIERS CYCLABLES

Une balade à vélo... au milieu du fleuve!

Un réseau de 21 km de sentiers permet aux cyclistes de découvrir les plus beaux attraits du site. Profitez des haltes de pique-nique et des magnifiques points de vue, tout en vous adonnant aux activités autonomes de découverte. Le terrain, relativement plat, convient à toute la famille. Pourquoi ne pas emprunter l'une des trois navettes fluviales de Montréal ou de la rive sud!



ACTIVITÉ DE DÉCOUVERTE : SAFARI AU CRÉPUSCULE

Découvrez le parc autrement!

En balade motorisée, visitez le parc alors que tout semble tranquille. Mais l'est-ce vraiment? Ce safari d'une durée de 90 minutes vous entraînera dans la vie nocturne de ses habitants.

725\$ / adulte
363\$ / enfant

Taxes et tarification d'accès en sus.



SENTIER DE L'ÎLE-AUX-RAISINS

Dans le royaume des milieux humides!

Ce sentier d'une longueur de 3,4 km, vous permet d'apprécier toute la richesse de la plaine inondable. Le sentier débute près de la tour d'observation de l'île de la Commune et le parcours prend environ 1 h 30. Bonne découverte!



ACTIVITÉS ET SERVICES

Printemps, été et automne

- Activités de découverte animées et autonomes
- Randonnée à vélo
- Randonnée pédestre
- Canotage et kayak de mer
- Cours d'initiation au kayak de mer
- Location de vélos et d'embarcations
- Pêche (vente d'appâts, de permis et location d'équipement)
- Camping VR et tente Huttopia
- Centre de découverte et de services
 - accueil et information
 - exposition
 - Boutique Nature
 - casse-croûte et bar laitier

Hiver

- Randonnée pédestre sur neige
- Randonnée à raquettes
- Ski nordique
- Location de raquettes
- Centre de découverte et de services
 - accueil et information
 - exposition
 - Boutique Nature

Les prix, les modalités et les services qui sont mentionnés dans ce journal peuvent être modifiés sans préavis.

UN CHAPELET D'ÎLES AU CŒUR DU GRAND FLEUVE

À quelques kilomètres de Montréal, au beau milieu du fleuve Saint-Laurent, cinq petites îles forment le parc national des Îles-de-Boucherville, échantillon représentatif du patrimoine des Basses Terres du Saint-Laurent. Ce parc offre des espaces verts, des chenaux grouillant de vie et des sentiers en bordure de l'eau. Marcheurs, cyclistes et canoteurs y viennent pour respirer l'air pur, pour fuir les bruits de la ville. D'autres feront une incursion dans le temps à la découverte des Premières Nations ayant fréquenté les îles du parc. L'hiver, l'île Sainte-Marguerite offre aux skieurs et aux raquetteurs des paysages enneigés où règne une ambiance paisible propice à l'observation des animaux et des indices de leur présence.

Dans cet environnement hors du commun se côtoient des écosystèmes terrestres, aquatiques et semi-aquatiques. Les champs en friche sont prédominants

sur une bonne partie du territoire, témoignant du passé agricole des îles. Ils sont le reflet de la nature qui reprend peu à peu ses droits. Ici et là apparaissent quelques secteurs boisés dont le plus important est sans contredit le boisé Grosbois d'une étendue de 18 hectares. Mais les îles, c'est aussi le royaume des milieux humides d'eau douce. Marais, prairies inondables, marécages s'y succèdent.

Voilà ce que vous propose le parc national des Îles-de-Boucherville. Nous offrons plus de 25 kilomètres de sentiers balisés pour la marche et le vélo ainsi que des magnifiques chenaux pour le canotage et le kayak de mer. Qui sait, vous aurez peut-être la chance, au cours de vos randonnées, d'apercevoir un grand héron, un renard roux ou un cerf de Virginie.



RÉGLEMENTATION



Afin de contribuer à l'amélioration de la qualité de l'expérience dans les parcs, **une tarification d'accès a été établie** par le gouvernement. Vous devez ainsi toujours avoir en votre possession votre reçu ou votre carte annuelle d'accès.



Afin de préserver les **richesses naturelles** pour les générations futures, il est interdit en tout temps de prélever des éléments naturels (animaux, plantes, bois mort, roches, etc.).



La flore est sensible au piétinement. Quand on multiplie les impacts de milliers de visiteurs, on comprend facilement pourquoi il est obligatoire de demeurer dans les sentiers de randonnée aménagés.



La nature présente un équilibre exemplaire. **Les animaux y trouvent tout ce dont ils ont besoin pour se nourrir adéquatement, d'où l'interdiction de nourrir la faune.** À cet égard, il est aussi interdit de laisser sa nourriture et ses déchets sans surveillance. Gardez-les dans votre voiture.



Les animaux domestiques sont interdits dans les parcs nationaux du Québec. Toutefois, les chiens-guides et les chiens assistants accompagnés des familles d'accueil sont admis. **Les chiens devront cependant être facilement identifiables** en portant le foulard Mira ou le harnais. Les personnes ayant la charge de l'animal doivent conserver sur elles la **lettre d'accréditation de la fondation.**



Comme il est agréable de profiter d'un **environnement naturel authentique**, propre et sain ! Rapportez vos déchets, déposez-les dans les contenants prévus à cette fin et ramenez chez vous toute substance nocive, telle que savon, huile, combustible ou pesticide.



Pour la préservation du milieu et pour votre sécurité, seul un certain nombre d'activités sont permises dans les parcs. Préparez votre visite et consultez d'abord la **liste des activités permises** dans les parcs que vous planifiez fréquenter.

TARIFICATION D'ACCÈS EN VIGUEUR DU 1^{er} AVRIL 2013 AU 31 MARS 2014

CATÉGORIE OU GROUPE DE PERSONNES	ACCÈS QUOTIDIEN	CARTE ANNUELLE PARC	CARTE ANNUELLE RÉSEAU
Adulte (18 ans et plus)	6,50 \$	32,50 \$	58,50 \$
Enfant (6 à 17 ans)	3 \$	15 \$	27 \$
Enfant (0 à 5 ans)	Gratuit	Gratuit	Gratuit
1 adulte accompagné d'enfants de 6 à 17 ans	9,50 \$	47,50 \$	85,50 \$
2 adultes accompagnés d'enfants de 6 à 17 ans	13 \$	65 \$	117 \$
Groupe organisé d'adultes	5,75 \$	s.o.	s.o.
Groupe organisé de jeunes (6 à 17 ans)	2,50 \$	s.o.	s.o.
Groupe scolaire ou d'étudiants	Gratuit	s.o.	s.o.

Taxes incluses. La carte annuelle Parc ou Réseau est valide pour une période de 12 mois.
Les prix, les modalités et les services qui sont mentionnés dans ce journal peuvent être modifiés sans préavis.

Votre sécurité : votre responsabilité



Les activités en plein air peuvent comporter certains risques. Vous devez vous assurer de posséder les compétences et habiletés requises à la pratique de l'activité choisie. Il est important de connaître les risques inhérents à cette activité, de respecter vos capacités et de disposer des équipements appropriés. Pour plus d'information, nous vous invitons à consulter notre site Web à sepaq.com.

LE *LADY SHERBROOKE* : TRÉSOR ENFOUI DANS LES EAUX DU PARC !

PAR ANNIE LÉVESQUE, GARDE-PARC NATURALISTE ET NATHALIE RIVARD, RESPONSABLE DU SERVICE DE LA CONSERVATION ET DE L'ÉDUCATION

Au fil de vos visites au parc, la rencontre du cerf de Virginie, du renard roux, d'un oiseau de proie, du grand héron, de la tortue peinte se prélassant au soleil, du castor non loin de sa hutte, vous comble d'émerveillement.

Êtes-vous prêts à vous laisser surprendre davantage? Peu d'indices vous ont permis de côtoyer cet élément du paysage pourtant bien réel à une certaine époque et maintenant plutôt bien caché. Nous vous amenons au secteur Molson nommé en l'honneur du célèbre homme d'affaires, John Molson, dont la brasserie qu'il a fondée et bien connue à Montréal porte aussi son nom.

Non, non, ce n'est pas lui qui y est caché, mais bien une partie de son œuvre! Nous aurait-il laissé des tonneaux de bière enfouis dans les profondeurs des eaux? Mauvaises pistes, mais cela nous conduit aux nombreux chenaux qui entourent les îles, dont le canal Molson.

À partir d'ici l'histoire se raconte d'elle-même. Un grand et prospère brasseur, dont les besoins en transport de ses produits sont de plus en plus préoccupants compte tenu des difficultés de navigation en voilier, se lance dans la construction des premiers bateaux à vapeur canadiens, dont le premier, en 1809, l'*Accommodation*. La proximité des îles de Boucherville et du chantier naval de Montréal leur donneront une vocation particulière dans l'évolution des compagnies maritimes

majoritairement détenues par la famille Molson. Au début, les chenaux des îles ont servi de lancement d'essai pour les premiers départs, de lieu pour garder la flotte de bateaux, dont l'entreposage et l'entretien pour l'hiver. Sans oublier l'échouage de coques désuètes, d'où l'on constate que nous sommes en présence d'un cimetière à bateaux à vapeur anciens, dont les épaves constituent une richesse archéologique.

Après l'*Accommodation*, s'en suivra une série de bateaux à vapeur de plus en plus améliorés, jusqu'en 1815, celui qui retiendra notre attention, le *Lady Sherbrooke*. Ce dernier est caché et exceptionnellement bien conservé sous une épaisse quantité de boue. Le *Lady Sherbrooke* est, en effet, l'épave d'un bateau à vapeur reconnue comme le plus ancien au monde à avoir été fouillée. Et, lorsque le niveau d'eau est très bas, nous avons le privilège de le voir surgir de l'eau nous montrant des fragments de cette épave si bien camouflée. Le *Lady Sherbrooke*, nom donné en l'honneur de la femme du gouverneur général du Canada, Sir John Coape Sherbrooke, a été en fonction jusqu'en 1826. Il a été le plus gros et le plus rapide des bateaux à vapeur sur le Saint-Laurent.

En plus de servir au transport de marchandises, les bateaux à vapeur ont aussi été une des premières industries touristiques offrant, avec de somptueuses cabines, des croisières de découverte. D'une manière plus urbaine, ils ont aussi assuré le rôle de navette.

FRAGMENTS DE L'ÉPAVE DU *LADY SHERBROOKE*



DÉCOUVREZ LA COLLECTION FONDS PARCS QUÉBEC DANS LES BOUTIQUE NATURE

Pour chaque article acheté, **1\$ sera remis au Fonds Parcs Québec.**

Par vos dons au Fonds Parcs Québec, vous contribuez à la conservation de vos parcs nationaux. Le financement de travaux de recherche, d'acquisition de connaissances, de suivi ou d'inventaire permettront d'obtenir de précieuses données nécessaires, notamment, à la sauvegarde d'espèces végétales ou animales.

BOUTIQUE
NATURE
Parcs Québec

FONDS
Parcs Québec
fondsparcsquebec.com

À LA DÉCOUVERTE DES ÎLES



Comme toute bonne randonnée nécessite un minimum de planification, laissez-nous vous guider à travers le parc... Référez-vous à la carte en pages 8 et 9 pour la localisation des sentiers.

Sentiers cyclables

Découvrez le parc sur notre piste cyclable de 21 km. Partant du centre de découverte et de services et ceinturant le fleuve, le parcours traverse toutes les îles majeures du parc. Profitez du paysage fluvial et profitez des multiples haltes pour partager un pique-nique en famille ou entre amis!

Sentiers pédestres

Vous pouvez décider de partager la route avec les vélos sur les sentiers cyclables, mais pour plus de tranquillité, choisissez plutôt un sentier pédestre rustique. Sur l'île Sainte-Marguerite, trois choix s'offrent à vous. Les sentiers du **Grand-Duc** (1,5 km), de la **Petite-Rivière** (2,5 km) et de la **Grande-Rivière** (4 km) partent tous du centre de découverte et de services et vous permettront d'explorer le milieu champêtre tout en longeant le fleuve et en traversant des boisés en certains points.

Pour une randonnée plus longue, dirigez-vous vers le sentier de l'**Île-aux-Raisins** (3,5 km à partir de la tour). Situé en zone de préservation, ce sentier parcourt l'écosystème riche et florissant de la plaine inondable. En bordure du marais du chenal du Courant, ce sentier est tout indiqué pour les amateurs d'oiseaux et d'animaux de toutes sortes! Le départ du sentier est situé à la tour d'observation de l'île de la Commune.

Sentier nautique

Partez à l'aventure sur l'eau! À bord d'un canot ou d'un kayak, tombez sous le charme du paysage aquatique. Un sentier nautique balisé de 8 km et d'une durée moyenne de trois heures vous permettra de naviguer entre les différents chenaux et de faire des découvertes exceptionnelles! Louez votre embarcation sur place ou apportez votre propre équipement.

De plus, les kayakistes et canoteurs qui le désirent sont invités à faire une pause à l'une ou l'autre des haltes qui jalonnent le parcours. Ces haltes ont été aménagées pour vous donner accès aux berges tout en assurant la protection de celles-ci. Nous avons aménagé un pôle nautique au relais Grosbois qui consiste en des quais spécialement conçus pour recevoir kayaks et canots. Des haltes sont aussi aménagées près de la passerelle La Passe, ou encore sur la rive ouest de l'île Grosbois, elles offrent la possibilité de faire un pique-nique dans un cadre enchanteur.



ACTIVITÉS DE DÉCOUVERTE À VOTRE RYTHME

Le parc offre une foule d'activités de découverte à faire à votre rythme et au moment qui vous convient. Pour agrémenter votre visite au parc, pourquoi ne pas choisir l'une d'elles?

À vélo

Panneaux de découverte « Des îles à parcourir »
Situés en bordure du sentier cyclable, ces 14 panneaux présentent différents traits marquants du parc.

Tour d'observation de l'île de la Commune
Haute de plus de 15 m, cette tour vaut le détour! Bénéficiez d'une vue imprenable sur la plus grande zone de marais du parc et sur l'Île aux Raisins où la faune et la flore s'offrent en spectacle.

Site archéologique Boucher-de-Grosbois
Plongez dans le mode de vie des Amérindiens ayant fréquenté les îles il y a plus de deux mille ans! Divers aménagements, dont l'impressionnante hutte amérindienne, des panneaux de découverte et une brochure disponible sur place vous fourniront une foule de renseignements. De plus, le site est animé en saison estivale. Consultez l'horaire en page 12.





À pied

« Un chapelet d'îles au cœur du grand fleuve » - Exposition

Située au centre de découverte et de services, cette exposition vous plonge dans l'essence même du parc national des Îles-de-Boucherville. De leur formation lors de la dernière glaciation jusqu'au moment de la création du parc, les îles de Boucherville vous révéleront leurs secrets. Animaux, plantes, histoire, recherches scientifiques, découvrez-les tous!



« Les secrets du sentier du Grand-Duc »

Procurez-vous cette brochure à même la boîte distributrice située au départ du sentier. Cet outil vous fera découvrir des facettes insoupçonnées du parc à partir de 11 arrêts identifiés le long du parcours d'environ 45 minutes. À la fin du trajet, veuillez remettre la brochure dans la boîte distributrice.

Rallye nature

Disponible au centre de découverte et de services, ce feuillet mettra vos connaissances à l'épreuve dans le sentier du Grand-Duc. Été comme hiver, une dizaine d'arrêts numérotés vous entraînent sur les traces des habitants des îles.

Sentier de découverte de l'Île-aux-Raisins

Le sentier de l'Île-aux-Raisins est agrémenté de six panneaux de découverte qui vous permettent d'apprécier toute la richesse de la plaine inondable. De plus, des plaquettes identifient les principales espèces d'arbres du secteur. Le sentier débute près de la tour d'observation de l'île de la Commune et le parcours prend environ 1 h 30. Le sentier est accessible aux piétons seulement. Toutefois, si vous circulez à vélo, vous devez laisser celui-ci sur le support prévu à cet effet à la tour d'observation.

« Des oiseaux à observer »

L'observation des oiseaux vous intéresse? Procurez-vous ce dépliant au centre de découverte et de services. Celui-ci contient la liste des oiseaux les plus fréquemment observés au parc.



Sur l'eau



« Découvrir le marais »

L'eau vous fascine et vous intrigue? Découvrez, tout en canotant dans les chenaux, un milieu de vie remarquable en plein cœur du fleuve Saint-Laurent. Ce guide tout en couleurs vous sera prêté gratuitement au centre de location sur présentation d'une pièce d'identité avec photo.

Cours privé de kayak de mer

Disponible sur réservation. Individuel ou en petit groupe. **Durée : 1 h 30. Pour les tarifs, veuillez vous informer au centre de découverte et de services.**

Cours d'initiation au kayak de mer

Une initiation de base, une découverte du site, des renseignements sur les règles de sécurité et des conseils pratiques sont au programme dans le cadre de ce cours.

Samedi matin de 9 h à 12 h, du 18 mai au 21 septembre 2013. Jeudi soir durant les mois de juin, juillet et août (l'heure de départ varie d'un mois à l'autre).

Le tarif est de 35,44 \$ par adulte et de 17,72 \$ pour les 10 à 17 ans. (Équipement inclus, taxes et tarification d'accès en sus). Réservez tôt au centre de découverte et de services : **450 928-5088**

Note: Possibilité d'initiation au kayak de mer et canot pour les groupes organisés (adultes et jeunes).



Huttopia

UNE EXPÉRIENCE UNIQUE À PARCS QUÉBEC!

Découvrez la **tente Huttopia**, une façon simple et confortable de vivre les joies du camping sans tout trimballer.

Chaque unité comprend :

- deux grands lits
- un chauffage d'appoint et l'éclairage
- un réchaud au propane et un petit réfrigérateur
- tout le nécessaire pour préparer les repas

SAISON 2013

80 nouvelles tentes

2 nouvelles destinations

- Îles-de-Boucherville
- Lac-Témiscouata

BASSE SAISON ⁽¹⁾

99 \$

/nuit

HAUTE SAISON ⁽²⁾

116 \$

/nuit

Capacité de 5 pers. (max. 4 adultes)

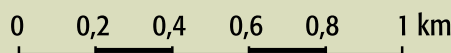
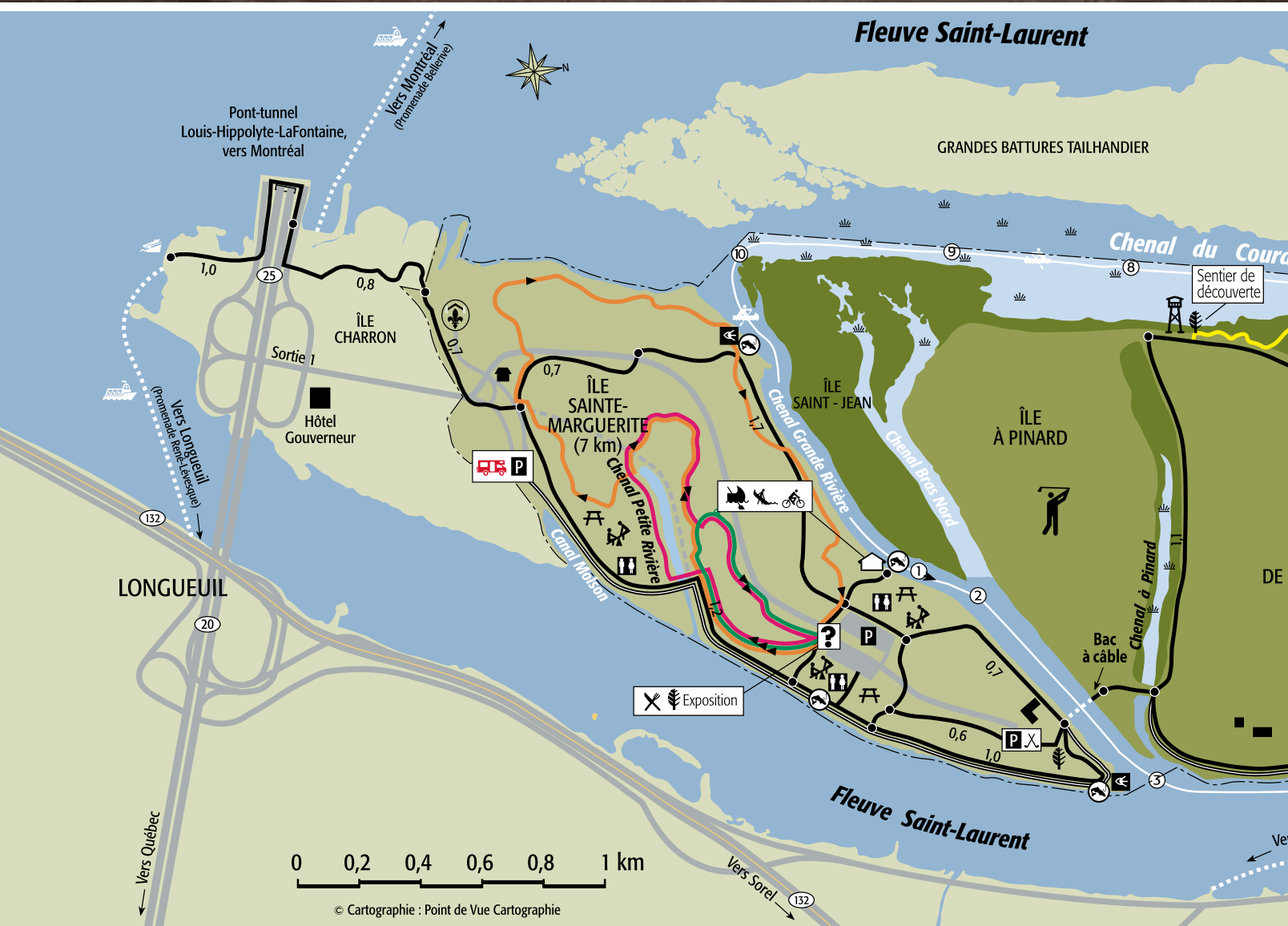
(1) Du dimanche au jeudi jusqu'au 20 juin 2013 et à partir du 8 septembre 2013.

(2) Les vendredis, les samedis, les jours fériés et tous les jours du 21 juin au 7 septembre 2013. Taxes et tarification d'accès en sus.

Réservation en ligne : parcsquebec.com/huttopia



CARTE GÉNÉRALE PARC NATIONAL DES ÎLES-DE-BOUCHERVILLE



© Cartographie : Point de Vue Cartographie

Légende

Sentiers pédestres rustiques (*aller-retour*)

- Le Grand-Duc : (1,5 km)
- La Petite-Rivière : (2,5 km)
- La Grande-Rivière : (4,0 km)
- L'Île-aux-Raisins : (3,5 km)

- Sentier cyclable et pédestre
- Sentier pédestre aménagé
- Sentier nautique balisé

- Zone de services
- Zone de récréation intensive
- Zone d'ambiance
- Zone de préservation
- Zone de préservation aquatique

- Marais
- Boisé
- Direction du sentier
- Chemin de service
- Distance entre deux points (km)
- Limites du parc
- Route, chemin
- Trajet de bateau-passeur
- Centre de découverte et de services
- Camping VR (secteur Molson)
- Camping (Île Grosbois)
- Centre de location

- Poste d'accueil Grosbois
- Administration
- Poste d'accueil Molson
- Bâtiment
- Chalet du golf
- Stationnement du golf
- Stationnement
- Toilettes
- Casse-croûte et bar laitier
- Téléphone
- Point de vue
- Activité de découverte

- Halte nautique
- Jeux pour enfants
- Location de bicyclettes
- Location d'embarcations
- Rampe de mise à l'eau
- Rampe de mise à l'eau des canots et kayaks
- Tour d'observation
- Terrain de golf
- Bateau-passeur
- Aire de pique-nique
- Site de pêche

DU NOUVEAU EN 2013



Camping VR (secteur Molson) :

15 emplacements avec eau et électricité. Station de vidange à proximité.



Camping (île Grosbois) :

21 sites de tente Huttopia accessibles seulement à pied, à vélo ou en petite embarcation.
Poste d'accueil Grosbois (dépanneur, toilettes, douches, amphithéâtre et Boutique Nature)

SURVEILLEZ LES DATES D'OUVERTURE SUR NOTRE SITE WEB



AVENTURE ÉCOTOURISME QUÉBEC AU PARC NATIONAL DES ÎLES-DE-BOUCHERVILLE

Les producteurs membres d'Aventure Écotourisme Québec, en collaboration avec la Sépaq, vous proposent plusieurs séjours et activités guidées spécialement conçus pour vous faire découvrir des espaces naturels exceptionnels. AEQ regroupe plus d'une centaine d'entreprises en tourisme d'aventure et en écotourisme qui s'unissent pour vous offrir des produits de grande qualité.

Planifiez votre activité guidée avec :

ENVIRO KAYAK
Kayak de mer
450 403-0509

© Mathieu Dupuis

RESEAU **Sépaq**   Aventure
Écotourisme
Québec
www.aventurequebec.ca

DEUX NOUVEAUX RAPACES NICHENT AUX ÎLES



PROGRAMMES SCOLAIRES

Lieu de conservation et d'éducation, le parc national des Îles-de-Boucherville constitue un véritable laboratoire en milieu naturel. Venez découvrir un milieu naturel épatant en compagnie de nos gardes-parcs passionnés ! La beauté, l'intégrité ainsi que les caractéristiques culturelles et historiques de ce territoire ont inspiré toute une gamme d'activités de découverte. Destinées aux jeunes de niveaux primaire et secondaire, elles leur permettront de s'ouvrir sur leur milieu, de comprendre sa fragilité et de vivre une expérience privilégiée, grandeur nature...

À votre guise, vous pouvez composer une journée à la carte pour vos élèves en choisissant parmi une vaste gamme d'activités. Parmi celles-ci, mentionnons particulièrement *L'Excursion vers le site iroquoien*, une activité à pied d'une durée de quatre heures, permettant aux élèves de s'immerger dans le monde social et culturel des Iroquoiens du Saint-Laurent. La visite du campement iroquoien en compagnie d'un garde-parc constitue une véritable révélation pour plusieurs. Notez que ces activités sont tarifées.

Visite en classe pour les élèves du 1^{er} cycle du secondaire (groupes de géographie)

Dans le cadre de l'activité *Les parcs nationaux québécois : des territoires protégés*, un garde-parc rend visite aux élèves, en classe, afin de faire connaître les parcs nationaux québécois, leur mission, leur historique, et de susciter une réflexion entre les deux volets de la mission : conservation et accessibilité. Suite à la visite en classe, les élèves sont amenés à planifier eux-mêmes la création d'un parc national fictif.

Cette activité s'inscrit parfaitement à l'intérieur du programme de géographie du 1^{er} cycle du secondaire. La tarification est de 105 \$ par classe (taxes en sus).

Durée : 60 à 75 minutes

Pour plus d'information ou pour faire une réservation, contactez-nous au 450 928-5088 ou consultez notre site Internet au www.parcquebec.com



PAR DENIS HENRI, GARDE-PARC NATURALISTE

▮ HIBOU MOYEN-DUC

Lundi 30 mai 2011, deux gardes-parcs naturalistes patrouillent systématiquement une pinède du parc national des Îles-de-Boucherville. Le but : reconfirmer la nidification de l'épervier brun, espèce commune qui niche annuellement au parc depuis 2004. Quelle ne fut pas notre surprise d'observer, en cette période de l'année, un hibou moyen-duc perché à quelques mètres d'un gros nid de branches ! Se pourrait-il que ce strigiforme se soit installé ici et y élève une petite famille ? Après le dîner, muni d'un appareil photo, me voilà en ascension dans le pin blanc qui supporte le nid, curieux d'aller voir ce qui s'y passe. Une surprise de taille m'y attendait...trois jeunes hiboux moyens-ducs en pleine forme se sont laissé photographier afin de fournir une preuve de cette première nidification pour cette espèce dans le parc. Ce hibou est fréquemment observé en automne et au printemps puisqu'il s'agit d'une espèce effectuant de petits mouvements migratoires, mais d'y confirmer sa nidification, c'est une première !

La province de Québec compte 25 espèces d'oiseaux de proie. Dix d'entre eux sont des chasseurs dits nocturnes (hibou, chouette, nyctale, harfang) tandis que les quinze restants sont des chasseurs diurnes (faucon, buse, épervier, aigle, pygargue, busard et balbuzard). Parmi tous ces rapaces, huit ont très peu de chance de nicher dans la grande région de Montréal, car leur aire de distribution se trouve généralement beaucoup plus au nord. Il s'agit de la buse pattue, du pygargue à tête blanche, de l'aigle royal, du faucon gerfaut, de la chouette lapone, du harfang des neiges, de la nyctale de Tengmalm et de la chouette épervière.

On retrouve donc 17 espèces d'oiseaux de proie susceptibles de nicher dans le secteur du parc national des Îles-de-Boucherville.

Dans un précédent article paru en 2007, voici ce que j'écrivais au sujet de la nidification à venir des oiseaux de proie dans les îles...« Dans un futur pas très lointain, on peut espérer pouvoir confirmer la nidification de la buse à queue rousse, du hibou moyen-duc, de l'épervier de Cooper ou du petit-duc maculé. Quelle sera la prochaine découverte ? » La réponse à cette question que nous nous étions posée trois ans plus tôt est bien simple...il s'agit de l'épervier de Cooper dont un nid fut découvert au printemps 2010 par Yves Gauthier, ornithologue faisant presque quotidiennement une petite visite au parc durant la belle saison. Le nid a produit des jeunes dont le nombre n'a malheureusement pas pu être déterminé. Un couple s'est réinstallé en 2011 avec encore des jeunes au nid observés le mardi 28 juin 2011.

Finalement, pour clore le palmarès des nouvelles espèces d'oiseaux de proie potentiellement nicheuses au parc, un gros nid de buse à épaulettes, visité régulièrement par deux adultes, fut observé et rapporté le jeudi 14 avril 2011. Un sentier a même dû être fermé aux visiteurs du parc afin de procurer un peu plus de tranquillité au couple nouvellement installé. En 2012, un couple a reconstruit un autre nid dans un autre secteur et des observations ont permis de conclure que le couple n'a pas réussi à y élever des petits. L'année 2013 sera peut-être la bonne pour une première nidification de cette buse dans le parc !

SUIVI DE LA POPULATION DE CERFS DE VIRGINIE ET DE SON IMPACT SUR LA FLORE

PAR NATHALIE RIVARD, RESPONSABLE DU SERVICE DE LA CONSERVATION ET DE L'ÉDUCATION

Le parc national des Îles-de-Boucherville est situé au cœur du fleuve Saint-Laurent dans l'archipel de Boucherville. Cet archipel est constitué d'une douzaine d'îles, dont cinq font partie du parc. Malgré sa petite superficie (8,14 km²) et sa proximité de la ville de Montréal et sa banlieue, le parc national des Îles-de-Boucherville renferme une faune et une flore exceptionnelles. Cette richesse est due en partie au fait que l'on retrouve différents écosystèmes : les milieux ouverts (champs), les zones boisées (on compte cinq boisés au parc) et les milieux humides (marais et chenal).

L'arrivée du cerf de Virginie au parc

Lors de la création du parc en 1984, le cerf de Virginie était pratiquement absent du territoire, puisqu'un seul individu avait été observé. Toutefois, durant l'hiver 1988-89 plusieurs cerfs auraient traversé le fleuve Saint-Laurent en utilisant le chenal en glace reliant l'archipel des îles à la ville de Boucherville pour atteindre le parc.

Lors de leur arrivée au parc, les cerfs de Virginie ont rencontré des conditions très favorables à leur survie :

- De la nourriture en abondance et des lieux de repos adéquats ;
- Très peu de prédateurs, car la chasse y est interdite à l'intérieur des limites du parc.

Le principal prédateur du cerf sur les îles est le coyote. Celui-ci est arrivé au parc à l'hiver 2004-2005. Depuis, il vit davantage sur les îles de la Commune et Grosbois. Toutefois, même s'il est un prédateur du cerf de Virginie, il est reconnu que le coyote ne peut, à lui seul, régulariser une population importante de cerfs de Virginie.

Recensement du cerf de Virginie

Depuis 2006, le Service de la conservation et de l'éducation fait un recensement de la population de cerfs de Virginie vivant au parc. Ce recensement a lieu au mois de février et s'effectue par voie aérienne. Dans le tableau ci-dessous, vous y trouverez le nombre de cerfs recensés par année.

Malgré le fait que près de 350 000 personnes fréquentent annuellement le parc, le cerf de Virginie a su très bien s'adapter à la présence humaine. Les visiteurs peuvent facilement observer les cerfs de Virginie, et ce, peu importe le moment de la journée.

Recensement du cerf de Virginie

Année	2006	2007	2008	2009	2010	2011
Nombre de cerfs	193	203	127	86	117	119

Impact sur la flore

Le cerf de Virginie est un herbivore assez opportuniste ! En été, il se nourrit de feuilles et ramilles de plantes herbacées, d'arbustes et d'arbres, ainsi que de fruits et de champignons. En hiver, il broute bourgeons et ramilles de thuya, vinaigrier, cornouiller, sorbier, cerisier, peuplier, saule, chèvrefeuille, tilleul et pin. Au parc national des Îles-de-Boucherville, il affectionne également deux autres plantes qui ont un statut précaire, soit la claytonie de Virginie et la sanguinaire du Canada. La forte densité de cerfs peut avoir un impact négatif sur la flore présente au parc. En effet, le broutage intensif et le piétinement effectués par les cerfs peuvent avoir comme conséquence de limiter, voire bloquer, la succession végétale. Le cerf en broutant les semis et les jeunes arbres empêche ces derniers de croître et d'atteindre leur maturité, et ainsi, permettre à une forêt de se régénérer naturellement. De plus, le piétinement effectué par les cerfs a pour effet de compacter le sol et ainsi compromettre la croissance des espèces floristiques.

Méthode utilisée afin de préserver la flore du parc

Afin de préserver la flore du parc et la population de cerfs, les gestionnaires du parc national des Îles-de-Boucherville ont opté pour des mesures qui protègent les semis et les jeunes arbres, les plantes herbacées et arbustes. Deux méthodes ont été mises en place au courant des dernières années :

Les manchons

Près de 900 manchons ont été installés, c'est-à-dire un grillage autour des arbres, afin de permettre la croissance de ces derniers sans qu'il n'y ait de broutage par les cerfs. Cette technique est efficace mais demande énormément de temps annuellement afin d'assurer son efficacité. Ces manchons ont été installés lors de la plantation d'arbres il y a quelques années et seront retirés lorsque les arbres auront atteint environ deux mètres de hauteur.

Les exclos

Depuis 2006, trois exclos ont été installés au parc. Ces exclos protègent, via une clôture métallique, une parcelle de terrain. Le cerf n'a donc pas accès à la végétation qui se retrouve à l'intérieur. Un suivi est également en cours afin de mesurer l'impact du broutage sur les espèces ligneuses et sur les espèces herbacées. Un des exclos a été



érigé dans le boisé Grosbois où l'on retrouve la claytonie de Virginie (*Claytonia virginica*), afin de connaître les conséquences de la présence du cerf sur cette espèce vasculaire à statut précaire. Nous comparons présentement l'abondance moyenne des individus de claytonie entre les placettes situées à l'intérieur et à l'extérieur des exclos. Il est encore trop tôt pour tirer des conclusions de notre suivi, mais nous constatons que les populations de claytonie à l'intérieur de l'exclos se maintiennent.

Des exclos pour l'avenir !

Le recensement de la population de cerfs de Virginie combiné à l'installation de six exclos supplémentaires sur l'île de la Commune, et éventuellement sur d'autres îles, nous permettront de faire un suivi adéquat de la population de cerfs, de protéger la claytonie de Virginie et de permettre la création d'îlots de forêt.

ACTIVITÉS DE DÉCOUVERTE ANIMÉES

Printemps : du 21 avril au 31 mai

	Dates	Heures	Activités	Tarif	Rendez-vous
Avril	Samedi - Dimanche À partir du 20 avril	13 h 30 à 16 h 00	1 Regard sur les canards en migration	Adulte : 10,18 \$ - Enfant : 5,09 \$	Centre de location
		13 h 30 à 15 h 00 15 h 15 à 16 h 45 Et le samedi ajout de: 17 h 00 à 18 h 15	12 Sur la trace du cerf de Virginie	Adulte : 7,25 \$ - Enfant : 3,63 \$	Centre de découverte et de services
Mai	Samedi 4 Dimanche 5	13 h 30 à 15 h 00 15 h 15 à 16 h 45	12 Sur la trace du cerf de Virginie	Adulte : 7,25 \$ - Enfant : 3,63 \$	Centre de découverte et de services
	Samedi-dimanche	9 h 30 à 12 h 00	1 Regard sur les canards en migration	Adulte : 10,18 \$ - Enfant : 5,09 \$	Centre de location
	Samedi 4, 11 Dimanche 5, 12	9 h 00 à 12 h 00	15 Initiation à l'observation des oiseaux	Adulte : 16,09 \$	Centre de découverte et de services
		13 h 30 à 16 h 00	20 Kiosque de découverte (présence d'un garde-parc)	Gratuit	Près du bac à câble
	Samedi 18, 25 Dimanche 19, 26	13 h 30 à 16 h 00	21 Animation à la hutte amérindienne	Gratuit	Site archéologique Boucher-de-Grosbois (île Grosbois)
		9 h 00 à 12 h 00	16 Initiation au chant des oiseaux	Adulte : 16,09 \$	Centre de découverte et de services
		13 h 30 à 16 h 00	20 Kiosque de découverte (présence d'un garde-parc)	Gratuit	Près du bac à câble
	Lundi le 20 mai	13 h 30 à 16 h 00	21 Animation à la hutte amérindienne	Gratuit	Site archéologique Boucher-de-Grosbois (île Grosbois)
9 h 00 à 12 h 00		16 Initiation au chant des oiseaux	Adulte : 16,09 \$	Centre de découverte et de services	
13 h 30 à 16 h 00		21 Animation à la hutte amérindienne	Gratuit	Site archéologique Boucher-de-Grosbois (île Grosbois)	
		13 h 30 à 16 h 00	20 Kiosque de découverte (présence d'un garde-parc)	Gratuit	Près du bac à câble

Été : du 1^{er} juin au 31 août

	Dates	Heures	Activités	Tarif	Rendez-vous
Juin	Samedi - Dimanche (sauf 9 juin)	9 h 30 à 12 h 00	2 En rabaska dans le marais	Adulte : 10,18 \$ - Enfant : 5,09 \$	Centre de location
		13 h 30 à 14 h 45	8 Les mystérieuses enquêtes de l'inspecteur Nature	Gratuit	Centre de découverte et de services
	Samedi - Dimanche Jour férié, lundi 24	13 h 30 à 16 h 00	20 Kiosque de découverte (présence d'un garde-parc)	Gratuit	Près du bac à câble
		10 h 30 à 16 h 00	21 Animation à la hutte amérindienne	Gratuit	Site archéologique Boucher-de-Grosbois (île Grosbois)
	JOURNÉE DES PARCS Dimanche le 9 juin	9 h 00 à 12 h 00	19 Stage d'initiation à la pêche	Adulte : 16,09 \$ - Enfant : 8,26 \$	Île Pinard (débarcadère du bac à câble)
		9 h 30 à 11 h 30 13 h 30 à 15 h 30	14 Mission : Biodiversité	Adulte : 9,67 \$ - Enfant : 4,84 \$	Île Pinard (débarcadère du bac à câble)
		10 h 30 à 16 h 00	23 Animation à la tour d'observation	Gratuit	Tour d'observation (île de la Commune)
	Samedi 8 juin	9 h 00 à 12 h 00	19 Stage d'initiation à la pêche	Adulte : 16,09 \$ - Enfant : 8,26 \$	Île Pinard (débarcadère du bac à câble)
	Samedi - dimanche 15, 16, 22, 23 et lundi 24	9 h 00 à 12 h 00	17 Initiation au comportement des oiseaux	Adulte : 16,09 \$	Centre de découverte et de services
	Mercredi	18 h 30 à 20 h 00	4 Le castor au crépuscule	Adulte : 7,52 \$ - Enfant : 3,76 \$	Centre de location
Date à déterminer entre le 14 et 30 juin	18 h 00 à 21 h 00	18 Inventaire d'oiseaux dans le marais	Adulte : 16,09 \$	Centre de location	
Juillet	Samedi - Dimanche Jour férié lundi 1 ^{er}	10 h 30 à 16 h 00	20 Kiosque de découverte	Gratuit	Près du bac à câble
		9 h 00 à 12 h 00	3 En rabaska vers le site iroquoien	Adulte : 10,18 \$ - Enfant : 5,09 \$	Centre de location
	Samedi	13 h 30 à 15 h 30	22 La face cachée du fleuve	Gratuit	Informez-vous au CDS!
		20 h 30 à 21 h 30	7 L'écho de la nuit!	Gratuit	Amphithéâtre Grosbois
	Mardi	13 h 30 à 15 h 30	24 La grande virée des îles en vélo	Adulte : 9,67 \$ - Enfant : 4,84 \$	Centre de location
	Mercredi	19 h 00 à 20 h 30	5 Safari au crépuscule	Adulte : 7,25 \$ - Enfant : 3,63 \$	Centre de découverte et de services
Août	Vendredi - Dimanche	10 h 30 à 16 h 00	21 Animation à la hutte amérindienne	Gratuit	Site archéologique Boucher-de-Grosbois (île Grosbois)
		9 h 00 à 11 h 00	13 Tour de l'île en balade	Adulte : 9,67 \$ - Enfant : 4,84 \$	Centre de découverte et de services
	Samedi - Dimanche	13 h 30 à 16 h 00	20 Kiosque de découverte	Gratuit	Près du bac à câble
		19 h 30 à 20 h 30	6 Quelques arpents de parc	Gratuit	Amphithéâtre Grosbois
	Samedi	13 h 30 à 14 h 45	9 Fleurs et bestioles des champs	Gratuit	Centre de découverte et de services
		10 h 30 à 16 h 00	21 Animation à la hutte amérindienne	Gratuit	Site archéologique Boucher-de-Grosbois (île Grosbois)
Mercredi - Jeudi	18 h 30 à 20 h 00	5 Safari au crépuscule	Adulte : 7,25 \$ - Enfant : 3,63 \$	Centre de découverte et de services	

Automne : du 1^{er} septembre au 14 octobre

	Dates	Heures	Activités	Tarif	Rendez-vous
Septembre	Dimanche 1 ^{er} Jour férié lundi 2	10 h 30 à 16 h 00	20 Kiosque de découverte	Gratuit	Près du bac à câble
		10 h 30 à 16 h 00	21 Animation à la hutte amérindienne	Gratuit	Site archéologique Boucher-de-Grosbois (île Grosbois)
		10 h 00 à 12 h 00	14 Mission biodiversité	Adulte : 9,67 \$ - Enfant : 4,84 \$	Île Pinard (abri près du bac à câble)
		13 h 30 à 15 h 00	10 Le castor est dans les îles	Gratuit	Centre de découverte et de services
	Samedi	10 h 30 à 16 h 00	20 Kiosque de découverte	Gratuit	Près du bac à câble
Dimanche	10 h 30 à 16 h 00	20 Kiosque de découverte	Gratuit	Près du bac à câble	
	10 h 00 à 12 h 00	14 Mission biodiversité	Adulte : 9,67 \$ - Enfant : 4,84 \$	Île Pinard (abri près du bac à câble)	
	13 h 30 à 15 h 00	10 Le castor est dans les îles	Gratuit	Centre de découverte et de services	
Octobre	Samedi - Dimanche jusqu'au 13 octobre Lundi 14 octobre	9 h 00 à 10 h 15	11 Chouette! Il y a des hiboux!	Gratuit	Centre de découverte et de services
		10 h 30 à 16 h 00	20 Kiosque de découverte	Gratuit	Près du bac à câble
		13 h 30 à 15 h 00 15 h 15 à 16 h 45 17 h 00 à 18 h 15	12 Sur la trace du cerf de Virginie	Adulte : 7,25 \$ - Enfant : 3,63 \$	Centre de découverte et de services



ACTIVITÉS EN RABASKA

1 Regard sur les canards en migration*

En canot rabaska, venez découvrir la diversité de canards qui profitent du marais pour faire une halte !

2 En rabaska dans le marais*

Le marais est un milieu souvent méconnu, mais combien riche pour sa diversité faunique et floristique! Un garde-parc vous mènera en canot rabaska au sein de cet habitat où vos sens seront stimulés !

3 En rabaska vers le site iroquoien*

À bord d'un moyen de transport typiquement amérindien, le canot rabaska, faites une incursion dans le temps à la découverte des Premières Nations ayant fréquenté les îles du parc. Découvrez leurs coutumes, visitez une reconstitution de leur campement et laissez aller votre imagination au coin du feu où des légendes amérindiennes vous seront contées.
N.B. : L'activité dure entre 2 h 30 et 3 h.



EN SOIRÉE

4 Le castor au crépuscule*

Vivez une expérience hors du commun lors d'une randonnée en rabaska au coucher du soleil. Venez découvrir les mœurs du castor dans son habitat au moment le plus propice pour son observation !

5 Safari au crépuscule*

En balade motorisée, visitez le parc alors que tout semble tranquille. Mais l'est-ce vraiment? Ce safari vous entraînera dans la vie nocturne de ses habitants.

6 NOUVEAU ! Quelques arpents de parc :

Venez vous amuser en participant à ce jeu questionnaire pour toute la famille où les équipes devront mimer, dessiner et performer sur scène afin de relever les défis du garde-parc ! Plaisirs assurés !

7 NOUVEAU ! L'écho de la nuit !

Les chauves-souris vous intriguent ? Venez en découvrir davantage sur ces petits êtres volants lors d'une causerie interactive et animée par un garde-parc passionné ! Par la suite, lors d'une petite randonnée, découvrez le son de leur écho et qui sait, peut-être aurez-vous la chance d'en observer !



ACTIVITÉS À PIED

8 Les mystérieuses enquêtes de l'inspecteur Nature*

Accompagnés d'un inspecteur bien particulier, découvrez ce qui a bien pu arriver à Monsieur Campagnol... Qui sont les suspects, quels indices de leurs méfaits ont-ils laissés derrière eux? Les enfants pourront aussi repartir avec leur calepin d'enquêteur en souvenir !

9 Fleurs et bestioles des champs*

Le champ, un milieu banal ? Détrompez-vous ! On y retrouve des fleurs multicolores ainsi que des animaux de toutes sortes ! De plus, joignez-vous au groupe et partez à la découverte du monde fascinant des insectes.

10 Le castor est dans les îles*

Bien présent sur notre territoire, cet ingénieux rongeur a toute une histoire aux îles ! Participez à cette excursion et démystifiez cette bête fascinante et son mode de vie particulier.

11 Chouette ! Il y a des hiboux !*

Les îles abritent plusieurs chouettes et hiboux lors de leur migration automnale. Venez découvrir pourquoi ! Vous aurez peut-être aussi la chance de les observer...



ACTIVITÉS EN BALADE MOTORISÉE

12 Sur la trace du cerf de Virginie*

En balade motorisée, partez à la découverte des mœurs et de l'habitat du plus gros animal du parc! Un garde-parc vous conduira dans les endroits où vous serez susceptibles de l'observer.

13 Le tour de l'île en balade*

Pour en savoir davantage sur la faune, la flore et l'histoire des lieux, montez à bord de la balade motorisée et découvrez les particularités du territoire par une visite de l'île Sainte-Marguerite.

14 Mission : biodiversité*

Profitez de la chance qui vous est donnée, à l'occasion de la *Journée des parcs*, pour venir visiter les îles de la Commune et Grosbois à bord d'une balade motorisée. Vous y découvrirez une biodiversité fascinante!



ACTIVITÉS D'INITIATION

15 Initiation à l'observation des oiseaux*

L'ornithologie vous intéresse, mais vous ne savez pas par où commencer? Cette activité est pour vous! Démystification des lunettes d'approche, techniques d'identification et conseils vous seront prodigués lors d'une session théorique. Suivez ensuite le guide sur un sentier où vous profiterez de la diversité aviaire des îles. Matériel fourni sur place.

16 Initiation au chant des oiseaux*

Un oiseau a chanté tout près, mais qui est-il? Apprenez à reconnaître les oiseaux par leur chant lors d'une activité d'initiation. Une session théorique suivie d'une randonnée animée vous permettront de vous faire l'oreille.

17 Initiation aux comportements des oiseaux*

Vous avez observé un oiseau qui adoptait un comportement particulier et vous aimeriez savoir la signification d'une telle attitude? Cette activité a été conçue pour décoder les comportements auxquels tous peuvent être confrontés un jour ou l'autre. La session théorique sera suivie d'une randonnée animée. Découvrir le monde des comportements d'oiseaux, c'est accéder à un univers d'une infinie beauté.

18 Inventaire d'oiseaux dans le marais*

Les oiseaux vous intéressent? Vous aimeriez participer à un inventaire accompagné d'un spécialiste en ornithologie? Inscrivez-vous à cette activité originale qui consiste à accompagner un garde-parc effectuant un inventaire crépusculaire des oiseaux du marais en canot rabaska. L'inventaire a lieu entre les 14 et 30 juin (heures : de 18 h à 21 h 30, date à déterminer). Surveillez nos babillards et notre site Internet. C'est un rendez-vous! N.B. : Les participants doivent être âgés d'au moins 12 ans.

19 Stage d'initiation à la pêche *

Venez découvrir l'univers fascinant de la pêche sportive. En compagnie d'un garde-parc, découvrez les différents habitats aquatiques qui parsèment les îles de Boucherville ainsi que les espèces qui y vivent. Une session théorique sera suivie d'une formation technique sur le matériel de pêche et son utilisation. Tentez ensuite votre chance sur le fleuve Saint-Laurent et, qui sait, peut-être aurez-vous la chance de faire la prise de votre vie !

N.B. : Permis de pêche non obligatoire pour la fin de semaine du 8-9 juin en raison de la fête de la pêche. Matériel fourni pour l'activité (Apportez vos bottes de pluie et votre imperméable en cas de mauvais temps.)

ACTIVITÉS À VOTRE RYTHME AVEC PRÉSENCE D'UN GARDE-PARC

20 Kiosque de découverte

Venez rencontrer les gardes-parcs près du bac à câble. Des animaux naturalisés et des affiches vous renseigneront aussi sur les particularités des îles de Boucherville. Votre tête fourmille de questions concernant le parc, sa faune, sa flore, son histoire? Les gardes-parcs répondront à vos interrogations.

21 Animation à la hutte amérindienne

À la suite de fouilles archéologiques, ce site a été aménagé afin de représenter le mode de vie des Iroquoiens qui ont jadis fréquenté les îles. Visitez ce campement, situé près du relais Grosbois, en présence d'un garde-parc qui vous dévoilera cet aspect surprenant des îles. Horaire sujet à changement.

22 La face cachée du fleuve

Le milieu aquatique nous semble bien mystérieux vu de la surface... Quelles créatures vivent dans le Saint-Laurent? Pêcheurs, à vos filets! Découvrez les secrets de la vie en eau douce. Peut-être ferez-vous une pêche miraculeuse avec nous? Matériel fourni sur place. N'oubliez pas d'apporter vos bottes d'eau ou vos sandales.

23 Animation à la tour d'observation

Faites un arrêt à la tour d'observation située sur la berge nord de l'île de la Commune et venez rencontrer un garde-parc naturaliste qui vous fera découvrir les mille et un secrets de ce milieu riche en flore et en faune.



ACTIVITÉ À VÉLO

24 La Grande Virée des îles à vélo*

Venez sillonner les pistes cyclables en compagnie d'un garde-parc! Cette randonnée animée d'environ 8 kilomètres est idéale pour tous ceux qui désirent découvrir les îles d'un autre œil. Apportez votre vélo! Location en sus disponible sur place.

* Pour participer à ces activités, vous devez vous inscrire en vous présentant au centre de découverte et de services ou en composant le 450 928-5088.

N.B. : Un minimum de six personnes est requis pour que toute activité au programme ait lieu. Les enfants doivent être âgés d'au moins six ans pour participer aux activités en canot rabaska.

Sur réservation pour les groupes

Si vous faites partie d'un groupe, il vous est possible de participer à ces activités sur semaine. De plus, d'autres activités sont également offertes. Information et réservation au 450 928-5088.

LES ÎLES EN HIVER



Renseignements généraux (Centre de découverte et de services)

Téléphone : 450 928-5088
Télécopieur : 450 928-8719
parc.boucherville@sepaq.com
www.parcsquebec.com/ilesdeboucherville

Administration

55, île Sainte-Marguerite, C.P. 310
Boucherville (Québec) J4B 5J6
Téléphone : 450 928-5089
Télécopieur : 450 670-2747

Page couverture :

Photographie de Mathieu Dupuis

Graphisme : Cournoyer communication marketing

Impression: Solisco

Crédits des photographies :

Jean-François Bergeron, Nelson Boisvert, Annick Boivin, Dominic Boudreault, Mathieu Dupuis, Denis Henri, Sylvain Ménard et Pierre Pouliot.



Depuis son ouverture il y a plus de 20 ans, le parc est ouvert à l'année. Durant la période hivernale, l'île Sainte-Marguerite offre aux marcheurs, skieurs et raquetteurs des paysages nouveaux et une ambiance plus que paisible. Le relief plat des îles rend la pratique d'activités accessible à toute la famille.

Les sentiers rustiques balisés et damés proposent trois boucles aux marcheurs: le Grand-Duc (1,5 km), la Petite-Rivière (2,5 km) et la Grande-Rivière (4 km). Pour leur part, les raquetteurs et les skieurs profitent de 7 km de sentiers balisés et non entretenus mécaniquement. La location de raquettes (pour adultes et enfants) est disponible sur place.

Une grande partie de la faune présente sur les îles demeure active même par temps froid. Aussi, grâce à la neige et à l'absence de feuilles dans les arbres, l'hiver est une période propice à l'observation

de ces animaux et des indices de leur présence (pistes de renard roux, crottins de cerf de Virginie, nids d'écureuil...). Demandez votre carte des sentiers hivernaux et visitez notre site Internet au www.parcsquebec.com.

Vivez le parc en soirée à pied ou à raquettes

Durant les mois de janvier et de février, venez faire une randonnée aux flambeaux à pied ou à raquettes à moins de 10 minutes de Montréal. Vous partirez en excursion libre sur un circuit balisé de 4 km et découvrirez les attraits du parc à la belle étoile. Vous aurez la chance de déguster de délicieuses bouchées de chocolat et une décadente pizza chocolatée cuite sur four à bois. Une activité de découverte est également offerte en compagnie d'un garde-parc naturaliste (renseignez-vous au centre de découverte et de services du parc pour les dates d'activités).



Ce document est imprimé sur du papier entièrement recyclé fabriqué au Québec, contenant 100 % de fibres postconsommation et produit sans chlore élémentaire. Les encres utilisées pour cette production contiennent des huiles végétales.

English version available



NOS SERVICES




CALENDRIER ET HORAIRE D'OPÉRATION

SERVICE	DATES D'OPÉRATION	HORAIRE	JOURS
Centre de découverte et de services	1 ^{er} avril – 5 mai	9 h à 17 h	7 jours/semaine
	6 mai – 2 septembre	8 h à 19 h	7 jours/semaine
	3 septembre – 27 octobre	9 h à 17 h	7 jours/semaine
	28 octobre – 1 ^{er} avril 2014	Voir site Internet	Voir site Internet
Bac à câble	4 mai – 2 septembre	10 h à 19 h	Fins de semaine + jours fériés
	6 mai – 2 septembre	10 h à 18 h	Sur semaine
	3 septembre – 14 octobre	10 h à 17 h	Sur semaine, service aux heures
	3 septembre – 14 octobre	10 h à 18 h	Fins de semaine + jours fériés
	15 octobre – 27 octobre	10 h à 16 h	Fins de semaine
Casse-croûte et bar laitier	18 mai – 20 mai	11 h à 16 h	Fins de semaine + jours fériés
	25 mai – 2 septembre	11 h à 18 h	Sur semaine
	25 mai – 2 septembre	11 h à 19 h	Fins de semaine + jours fériés
	7 septembre – 14 octobre	11 h à 17 h	Fins de semaine + jours fériés
Location de vélos et d'embarcations*	4 mai – 20 mai	9 h à 17 h	Fins de semaine + jours fériés
	25 mai – 2 septembre	9 h à 19 h	Sur semaine
	25 mai – 2 septembre	8 h 30 à 19 h	Fins de semaine + jours fériés
	3 septembre – 22 septembre	9 h à 17 h	7 jours/semaine
	23 septembre – 14 octobre	9 h à 17 h	Du vendredi au lundi
Location de raquettes*	1 ^{er} décembre – 31 mars 2014	Voir site Internet	Voir site Internet

*Le retour des équipements devra être effectué avant l'heure de fermeture. La vente annuelle d'équipements de location aura lieu à partir du 3 septembre 2013 pour les embarcations et à partir du 15 octobre 2013 pour les vélos. Le calendrier et l'horaire d'opération peuvent être modifiés selon l'achalandage et la température. En tout temps, référez-vous au site Internet du parc pour connaître les modifications de calendrier. Les prix, les modalités et les services peuvent être sujets à changement sans préavis.

TARIF DE LOCATION DE VÉLO ET D'EMBARCATION (AVANT TAXES)

TEMPS	BLOC DE			TEMPS	BLOC DE		
	1 HEURE	4 HEURES	1 JOURNÉE		1 HEURE	4 HEURES	1 JOURNÉE
Canot	15,25 \$	30,25 \$	43,00 \$	Vélo adulte	12,50 \$	25,00 \$	35,75 \$
Chaloupe	13,75 \$	27,50 \$	40,25 \$	Vélo enfant	7,25 \$	12,25 \$	17,25 \$
Rabaska	65,00 \$	130,00 \$	185,75 \$	Vélo tandem	18,25 \$	36,50 \$	52,25 \$
Kayak simple	15,50 \$	31,00 \$	44,25 \$	Vélo remorque	7,75 \$	15,50 \$	22,25 \$
Kayak double	21,25 \$	42,25 \$	60,25 \$	Chariot pour enfant	7,75 \$	15,50 \$	22,25 \$
Veste de flottaison				Casque pour vélo	Non applicable	Non applicable	5,75 \$
Avirons et pagaies (sans location d'embarcation)	Non applicable	Non applicable	5,75 \$	Terrain volley-ball	14,00 \$	27,75 \$	39,50 \$



91 autres modèles en magasin



NECKY KAYAKS



BELOEIL - BROSSARD - BURLINGTON - ETOBICOKE - LAVAL - OSHAWA - OTTAWA - QUÉBEC - VAUGHAN

LA PLUS GRANDE DESTINATION PLEIN AIR