

Version française

Journal



2011-2012

PARC NATIONAL DU FJORD-DU-SAGUENAY



De l'infiniment petit à l'immensément grand

En novembre 2010, la Société des établissements de plein air du Québec (Sépaq) remportait un des prestigieux Prix nationaux pour l'excellence en tourisme. Ce prix, décerné par les pairs de l'industrie touristique, s'est révélé une belle reconnaissance pour la Société qui fêtait tout récemment ses 25 ans. Les parcs nationaux font partie de ce grand réseau depuis 1999.

Durant ces 12 dernières années, Parcs Québec a su rehausser les standards de qualité dans les parcs afin que ces derniers se comparent avantageusement aux autres grands réseaux de parcs nationaux dans le monde. Il a su également développer un sentiment d'appartenance et de fierté vis-à-vis ces territoires protégés exceptionnels. Ainsi, les 23 parcs nationaux du réseau Parcs Québec accueillent annuellement plus de 4 M de jours-visites, traduisant ainsi bien l'attrait qu'ils exercent auprès de la population.

La gestion de ces parcs représente donc tout un défi pour à la fois protéger ces richesses naturelles et accueillir autant de visiteurs. Parmi les efforts de mise en valeur, sont nés les centres de découverte et de services que l'on retrouve dans la grande majorité des parcs. Présentant les particularités et les principaux attraits des territoires, et offrant des services multiples à la clientèle, ces bâtiments constituent le cœur de l'accueil du parc. Tous,

cependant, ne possèdent pas encore de tels équipements sur leur territoire. Mais cela ne saurait tarder. En effet, les années 2011 et 2012 seront marquées par la construction de sept de ces centres de découverte et de services.

Depuis deux ans, les équipes des parcs planifient cette 11^e phase de mise en valeur. Au cœur de leur réflexion : la nécessité de tenir compte de l'esprit des lieux tant dans le site d'implantation des bâtiments que dans l'architecture et les matériaux choisis. Si les dernières réalisations de Parcs Québec s'intégraient harmonieusement au paysage – pensons aux centres de découverte et de services des parcs nationaux des Hautes-Gorges-de-la-Rivière-Malbaie et de Plaisance – les prochains bâtiments à s'ériger respecteront cette même philosophie, et davantage. En effet, nous avons revu nos façons de planifier l'aménagement intérieur de ces bâtiments, dont la conception de l'exposition traditionnelle.

Mais attendons la première inauguration qui se tiendra à la fin de l'été 2011 avant de dévoiler les grandes lignes de l'expérience de visite que nous souhaiterons dorénavant vous faire vivre. D'ici là, profitez bien de la prochaine saison estivale. De l'infiniment petit à l'immensément grand, se cachent de petites merveilles qui font l'essence même de cette nature que nous vous invitons à découvrir.

Bienvenue dans vos parcs nationaux !


Martin Soucy
Vice-président Exploitation
Parcs Québec


Raymond Desjardins
Président-directeur général
Sépaq



www.parcsquebec.com

Mot du ministre




L'Organisation des Nations Unies a proclamé 2011 Année internationale de la forêt. Il faut savoir qu'il existe un lien étroit entre notre patrimoine forestier et l'histoire récente des parcs nationaux du Québec. Il y a 30 ans cette année, le gouvernement du Québec créait deux nouveaux parcs, issus de réserves fauniques. On les connaît aujourd'hui sous l'appellation de parcs nationaux des Grands-Jardins et de la Jacques-Cartier. À l'heure actuelle, c'est plus de 5 000 km² de forêts diversifiées que le Québec s'emploie à protéger dans le réseau des parcs nationaux. Ainsi, sont préservés des éléments représentatifs de la forêt mixte, de la forêt boréale, de la taïga et de quelques îlots de Grand Nord québécois, pour ne nommer que ceux-là.

Au-delà de ce patrimoine collectif qu'est la forêt, les équipes des parcs nationaux veillent aussi à assurer l'intégrité écologique globale des 23 aires protégées du réseau Parcs Québec. Ce vaste domaine naturel est parsemé de centaines de lacs et de rivières. Il encadre et accompagne un grand fleuve jusqu'à la mer, mais également un des plus beaux fjords du monde. Le réseau des parcs loge une faune et une flore riches et diversifiées et valorise l'intégrité de plusieurs lieux historiques. Laissez-vous surprendre, émerveiller par la biodiversité de tous ces territoires, mis en valeur pour nous, générations actuelles, mais aussi pour celles de nos enfants.

Choisir les parcs nationaux comme destination, c'est non seulement s'accorder le privilège de découvrir la nature, mais aussi de participer à la conservation et au respect de celle-ci. C'est se donner le loisir d'y séjourner et d'y pratiquer une variété d'activités de plein air en solo, en famille ou en groupe. Profitez de nos parcs et portez un regard nouveau sur cette nature aux trésors souvent insoupçonnés.

Bonnes vacances!



Pierre Arcand
Ministre du Développement durable,
de l'Environnement et des Parcs



Nos coordonnées

Parc national du Fjord-du-Saguenay
91, rue Notre-Dame
Rivière-Éternité QC G0V 1P0
Téléphone : 1 800 665-6527 ou 418 272-1556
Télécopieur : 418 272-3438
Site Web : www.parcsquebec.com
Courriel : parc.saguenay@sepaq.com

Réalisation du journal :
Yana Desautels et Véronique Vandal
Photo en page couverture : Marc Loiseau photo
Photographes : Shutterstock, Jean Tanguay, Mathieu Dupuis, Jean-Sébastien Perron, Catherine Dubé, Alexandre Rivard (OOT), Marie Brunet, Julie Dallaire, Les Croisières du Fjord, Patrick Grailion, Amélie Binette
Graphisme : L'Agence Bix
Révision linguistique : Marie-Claude Blackburn



UNE ENTAILLE DANS LA PIERRE ENVAHIE PAR LA MER...

Bienvenue au parc national du Fjord-du-Saguenay! Que vous soyez de passage le temps d'un pique-nique ou en séjour de camping, préparez-vous à vivre l'expérience d'un spectacle naturel hors du commun où la démesure des paysages saura certainement vous impressionner, voire vous émouvoir! Si le temps le permet, n'hésitez pas à prolonger votre visite pour découvrir les différents visages du parc, car le charme de chacun des trois secteurs repose sur des paysages à la fois uniques et contrastés. À travers plus de 15 activités de découverte différentes, les gardes-parc vous livreront les secrets cachés de ces territoires. N'hésitez pas à y prendre part!

Au sein du parc, durant la période estivale, près de 70 personnes s'activent quotidiennement pour rendre le territoire accessible tout en le protégeant. Mais vous êtes aussi un acteur de première importance dans l'atteinte de cette mission! En déposant vos matières recyclables aux endroits appropriés, en gérant correctement la nourriture sur votre site de camping ou en évitant d'approcher la faune, vous contribuez à la conservation de ce territoire protégé au bénéfice des générations actuelles et futures.

Toute l'équipe est très heureuse de vous accueillir au parc. Nous vous souhaitons un séjour rempli de découvertes!

L'équipe du parc national du Fjord-du-Saguenay

Sommaire

- | | |
|------------------------------------|--|
| p. 3 Le faucon pèlerin | p. 18 Le fjord : un joyau au cœur d'un royaume |
| p. 4 Camping et hébergement | p. 19 Les coups de cœur de l'équipe! |
| p. 6 La Baie-Sainte-Marguerite | p. 20 Pêche estivale |
| p. 8 La Baie-de-Tadoussac | p. 23 Saguenay-Cévennes |
| p. 10 La Baie-Éternité | p. 24 Parc marin du Saguenay-Saint-Laurent |
| p. 12 L'Anse-de-Tabatière | p. 26 Plaisirs hivernaux |
| p. 14 Carte du parc | p. 29 Tarification |
| p. 16 Sentiers de courte randonnée | |

Conservé. Protégé. Découvert.



Bienvenue au parc national du Fjord-du-Saguenay



La mission de Parcs Québec

Dans la perspective d'un développement harmonieux sur les plans culturel, social, économique et régional, Parcs Québec assure la conservation et la mise en valeur de territoires représentatifs des 43 régions naturelles du Québec ou de sites à caractère exceptionnel, notamment en raison de leur diversité biologique, tout en les rendant accessibles à des fins éducatives et de plein air.

Tous les parcs nationaux ont été créés en vertu des standards de l'Union mondiale pour la nature. Ainsi, un parc national est une aire relativement vaste :

- qui présente un ou plusieurs écosystèmes généralement peu ou pas transformés par l'exploitation;
- où les espèces animales et végétales, les sites géomorphologiques et les habitats ont un intérêt particulier du point de vue scientifique, éducatif ou récréatif, ou qui offre un paysage d'une grande beauté;
- dans laquelle la plus haute autorité compétente du pays a pris des mesures pour éliminer l'exploitation et pour y faire respecter les ensembles écologiques, géomorphologiques ou esthétiques;
- dont la visite est autorisée, sous certaines conditions, à des fins éducatives, culturelles ou récréatives.

De part et d'autre d'un fjord majestueux, depuis 1983, le parc national du Fjord-du-Saguenay protège et met en valeur un territoire de 319,3 km². Faites la rencontre de l'étonnante nature du fjord du Saguenay à travers trois secteurs d'activité :

LA BAIE-ÉTERNITÉ

Situé sur la rive sud du fjord, le secteur de La Baie-Éternité (Rivière-Éternité) offre une impressionnante diversité d'activités sur terre comme sur mer, et ce, été comme hiver. La démesure des paysages et le calme de la baie vous charmeront à coup sûr! Accédez au pôle de l'Anse-de-Tabatière, du côté de L'Anse-Saint-Jean, pour un point de vue spectaculaire sur le fjord.

LA BAIE-DE-TADOUSSAC

Sur la rive nord, à la confluence du fjord et de l'estuaire où l'on peut observer plusieurs baleines, le secteur de La Baie-de-Tadoussac (Tadoussac) vous amène dans un tout autre décor : les terrasses marines, communément appelées *dunes*. Découvrez ces vestiges de l'époque glaciaire que des milliers d'oiseaux survolent chaque automne pour échapper à l'hiver.

LA BAIE-SAINTE-MARGUERITE

Également sur la rive nord, à moins de trente minutes de Tadoussac, le secteur de La Baie-Sainte-Marguerite (Sacré-Cœur) vous promet un contact privilégié avec un habitat unique pour le béluga du Saint-Laurent. Des populations amérindiennes à un ancien village de la colonisation, des siècles d'histoire se cachent dans les paysages de cette baie. Ne manquez pas le nouveau camping La Pointe-du-Moulin pour un séjour inoubliable en bordure du fjord!

Le territoire du parc est vaste. Nous vous invitons à tenir compte des distances suivantes entre les secteurs pour mieux planifier vos déplacements :

- De La Baie-Sainte-Marguerite à La Baie-Éternité (par Chicoutimi) : 165 km
- De La Baie-Éternité à La Baie-de-Tadoussac (par Saint-Siméon) : 125 km
- De La Baie-de-Tadoussac à La Baie-Sainte-Marguerite : 30 km



Le faucon pèlerin : emblème du parc



De même gabarit qu'une corneille, cet oiseau de proie aux ailes effilées est identifiable grâce aux « moustaches » noires descendant sous ses yeux. Les falaises du fjord abritant environ 20 % des couples nicheurs de l'ensemble du Québec, le choix du faucon pèlerin (*Falco peregrinus*) de la sous-espèce *anatum* à titre d'emblème animalier s'imposait! En latin, *peregrinus* signifie « vagabond ». Ce nom lui a été donné en raison des migrations prolongées de certaines populations. Au Québec, il est possible d'observer ce rapace de la fin mars à la fin octobre, à la suite de quoi il migre vers le sud.

Il y a quelques décennies, les scientifiques ont constaté une diminution alarmante des populations de faucons pèlerins qui s'est poursuivie jusqu'à sa disparition dans le sud du Québec. L'utilisation de pesticides s'est avérée être une importante cause de cette extinction. Un programme de repeuplement a donc été mis en œuvre de 1976 à 1994 : 255 fauconneaux ont été libérés dans différents secteurs adjacents à la vallée du Saint-Laurent. Depuis, la situation s'améliore. Le huitième inventaire québécois réalisé en 2005 faisait état de 53 couples territoriaux, soit deux fois plus qu'en 2000, où 25 couples avaient été rapportés!

Le neuvième inventaire québécois a été réalisé en 2010. Bien que les résultats ne soient pas encore tous compilés, les biologistes s'attendent à ce qu'une tendance à la hausse soit encore remarquée.

À l'échelle de la région du Saguenay-Lac-Saint-Jean, on sait déjà que cette tendance à la hausse a été confirmée une fois de plus en 2010 : 13 sites de nidification du faucon pèlerin ont été recensés. Au total, 21 adultes et pas moins de 19 jeunes ont été observés! Les nids sont presque tous situés sur les parois rocheuses du fjord. Huit d'entre eux se trouvent à l'intérieur des limites du parc. Chaque année, en collaboration avec l'équipe du ministère des Ressources naturelles et de la Faune, les gardes-parc surveillent attentivement ces secteurs.

Même si ce rapace est toujours désigné vulnérable au Québec, la tendance de la population est fort encourageante et les mesures de protection semblent porter leurs fruits. Durant votre séjour, nous vous invitons à ouvrir l'œil et à surveiller les rapaces aux ailes effilées, car le faucon pèlerin est régulièrement observé dans le parc!

Garde-parc effectuant le suivi de nidification du faucon pèlerin.



La réglementation, c'est l'affaire de tous!

- En tout temps et en tout lieu, une autorisation d'accès est obligatoire pour circuler à l'intérieur des limites du parc.
- Le camping est autorisé uniquement aux endroits désignés à cette fin et une autorisation de séjour est obligatoire pour quiconque passe la nuit au parc.
- Les feux sont permis uniquement aux endroits désignés et aménagés à cette fin. Ils doivent être sous la surveillance constante d'une personne responsable. Le ramassage de bois mort est interdit.
- Il est interdit de nourrir, d'apprivoiser, de harceler, de capturer, de blesser ou d'abattre un animal.
- Il est interdit d'endommager, de prélever ou d'introduire un élément du milieu naturel (plante, fleur, roche, etc.).
- La chasse et le piégeage sont des activités interdites. La pêche est autorisée à certains endroits et à certaines conditions.
- Les animaux domestiques sont interdits.
- Toute personne qui circule dans les limites du parc doit demeurer dans les sentiers aménagés pour éviter de piétiner la végétation et de perturber les habitats.



Votre sécurité : votre responsabilité

Les activités en plein air peuvent comporter certains risques. Vous devez vous assurer de posséder les compétences et habiletés requises à la pratique de l'activité choisie. Il est important de connaître les risques inhérents à cette activité, de respecter vos capacités et de disposer des équipements appropriés. Pour plus d'information, nous vous invitons à consulter notre site Web au www.sepaq.com.



Donnez, la nature vous le rendra

Pour bien **conserver**, **protéger** et faire **découvrir** les parcs, il faut d'abord bien les connaître. Et pour bien les connaître, il faut y mettre du temps et des ressources. La Sépaq a créé un fonds spécial, le Fonds Parcs Québec, dédié à soutenir des projets de conservation prioritaires dans chacun des parcs nationaux.

Faites un don et participez à la conservation et à la protection des parcs nationaux :

- En déposant votre argent dans l'une des boîtes du Fonds Parcs Québec que vous trouverez dans chacun des parcs nationaux
- Lors d'une réservation en ligne au www.sepaq.com



Camping et hébergement

POUR UNE COHABITATION HARMONIEUSE AVEC LA FAUNE

Merci de nous aider à cohabiter avec les animaux sauvages en adoptant les comportements responsables suivants :

- Ne laissez aucune nourriture ou produit odorant dans votre tente ou sur votre emplacement (incluant les eaux de vaisselle);
- Gardez en tout temps vos provisions dans le coffre de votre véhicule;
- Déposez IMMÉDIATEMENT vos déchets et votre recyclage aux endroits prévus à cet effet;
- Ne brûlez ou ne déposez aucun déchet dans les ronds de feu;
- Évitez d'approcher un ours ou tout autre animal sauvage (ex. : prise de photos);
- En cas de rencontre fortuite, éloignez-vous doucement.

Sac de déchets sur un emplacement de camping



Nourriture et vaisselle sans surveillance



Déchets dans un rond de feu



Outre les campings aménagés, plusieurs autres commodités vous permettent de passer une nuit en pleine nature. À vous de choisir la formule qui vous convient le mieux!

Chalets du secteur de La Baie-Éternité

À l'entrée de ce secteur, se trouvent dix chalets confortables entièrement équipés pouvant accueillir jusqu'à six personnes. Les chalets sont accessibles en voiture et disponibles toute l'année.

Prêt-à-camper aux campings Baie-Éternité et Le Bleuvert

En tente-roulotte ou en tente Huttopia, la formule du prêt-à-camper est idéale pour ceux qui veulent s'initier aux plaisirs du camping ou pour ceux qui souhaitent voyager léger.

INFORMATION POUR LES CAMPEURS

Les arrivées s'effectuent entre 15 h et 22 h. Le jour du départ, l'emplacement de camping doit être libéré à 15 h. Pour le prêt-à-camper et les chalets, les arrivées s'effectuent entre 17 h et 22 h, et l'emplacement de camping doit être libéré à 12 h le jour du départ.

Un couvre-feu est en vigueur de 23 h à 8 h. En tout temps, le bruit excessif est interdit.

Nuitées en longue randonnée

Sur le sentier Les Caps (rive sud), quatre emplacements de camping rustique sont offerts aux randonneurs. Vous préférez dormir en refuge? Les refuges du lac de la Chute et du lac du Marais peuvent accueillir jusqu'à douze personnes chacun. Si vous optez pour le sentier Le Fjord (rive nord), les campings rustiques La Pointe-du-Moulin et L'Anse-à-la-Boule de même que trois refuges logeant chacun douze personnes peuvent vous accueillir pour la nuit.

Kayak-camping sur les rives du fjord

Les kayakistes peuvent s'offrir un répit sur l'un des treize emplacements de camping rustique se trouvant en bordure du fjord. Informez-vous à propos des circuits suggérés et choisissez celui qui vous convient!

Un emplacement de camping peut accueillir un maximum de :

- 6 personnes
- 2 tentes ou 1 tente et 1 véhicule récréatif (là où l'emplacement le permet)
- 1 tente-cuisine sans fond

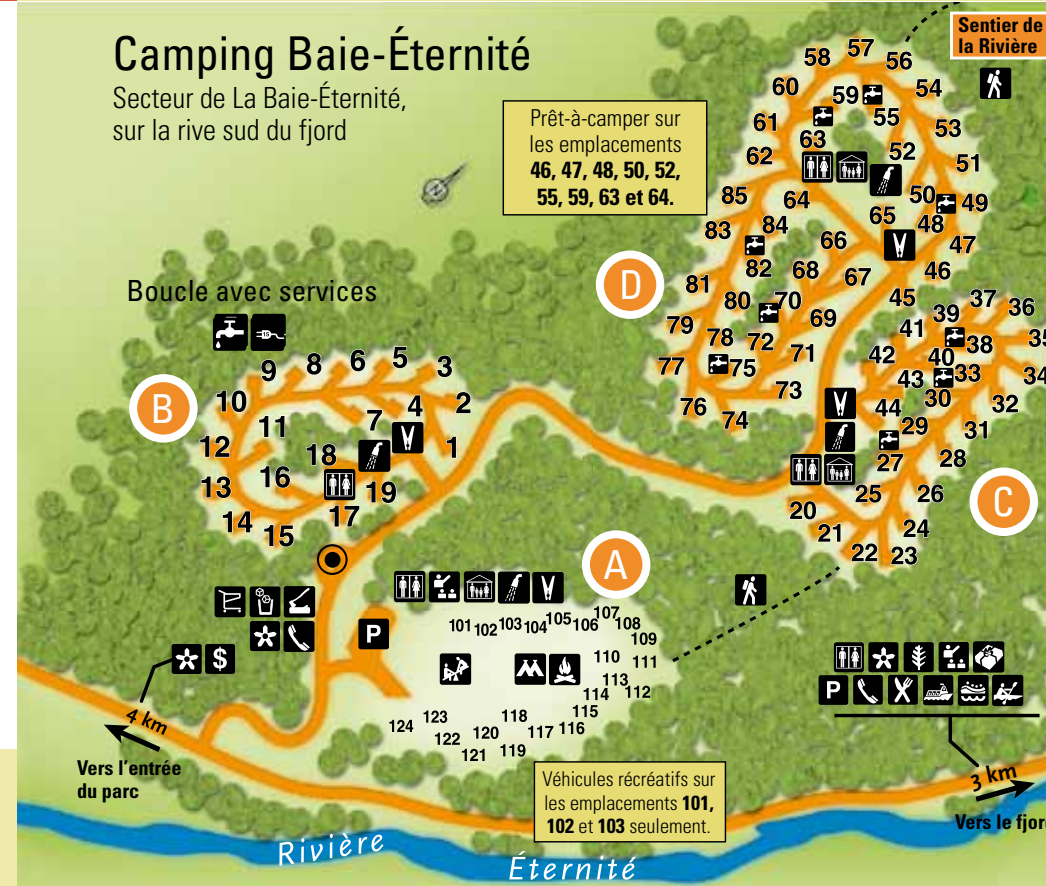
Consultez la réglementation complète du camping sur nos babillards!

Camping et hébergement



Camping Baie-Éternité

Secteur de La Baie-Éternité, sur la rive sud du fjord



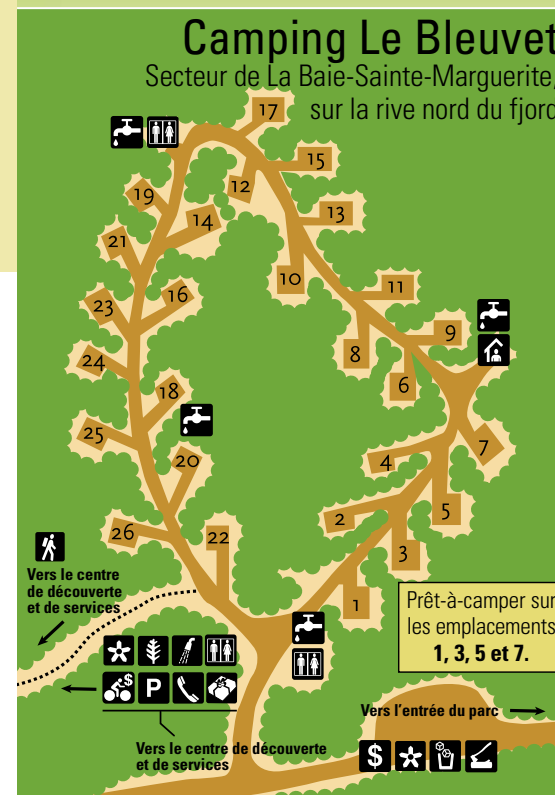
Légende

- | | |
|---|-------------------|
| Accueil | Boutique Nature |
| Douches | Restaurant |
| Salle communautaire | Buanderie |
| Abri communautaire | Glace |
| Toilettes | Bois |
| Poste de vidange | Kayak de mer |
| Point d'eau | Zodiac |
| Centre de découverte et de services | Croisière |
| Activités de découverte | Stationnement |
| Camping de groupes, aire de débordement | Dépanneur |
| Aire de feu conjointe | Électricité |
| Aire de jeux | Location de vélos |
| Téléphone public | |
| Borne de perception | |
| Randonnée pédestre | |

25¢ Campeurs, avant de vous rendre à votre emplacement, prévoyez faire provision de pièces de 25 sous pour les douches!

Camping Le Bleuvert

Secteur de La Baie-Sainte-Marguerite, sur la rive nord du fjord



NOUVEAUX EMPLACEMENTS

Camping La Pointe-du-Moulin

Secteur de La Baie-Sainte-Marguerite, sur la rive nord du fjord
Accessible à pied ou en vélo seulement



Huttopia, le camping réinventé!

Quatorze parcs nationaux vous proposent les tentes Huttopia, entièrement équipées pour vous assurer un séjour tout confort en pleine nature: lits, chauffage d'appoint, éclairage et tout le nécessaire pour cuisiner. Il ne vous reste qu'à prévoir votre literie et la nourriture, rien de plus simple!

À partir de **113 \$** /nuit
Taxes et tarification d'accès en sus

13 décembre 2011: début des réservations pour la saison 2012



La baie Sainte-Marguerite : un habitat exceptionnel pour le béluga!



Activités de découverte Secteur de La Baie-Sainte-Marguerite



Un village autrefois nommé Bay Mill

En 1842, à la suite d'un manque de terres cultivables dans Charlevoix, le Saguenay s'ouvre officiellement à la colonisation. Rapidement, la foresterie prend plus d'importance que l'agriculture et, au travers des activités de coupe et de drave, les salmonidés de la rivière Sainte-Marguerite suscitent l'intérêt. En 1860, le prince de Galles en personne vient y pêcher le saumon! Une scierie débute ses activités dans la baie Sainte-Marguerite en 1909. Dès lors, on baptise le village Bay Mill (baie du moulin). En activité nuit et jour, cette scierie est éclairée à l'électricité, ce qui est très innovateur pour l'époque. À sa fermeture en 1920, une centaine d'hommes y travaillent. Encore aujourd'hui, on peut voir des vestiges du temps de la scierie aux abords du sentier menant au belvédère La halte du béluga.

Des millénaires d'histoire sous le paysage!

L'histoire de l'occupation humaine du secteur remonte bien plus loin que l'époque de Bay Mill. Des études archéologiques témoignent de l'utilisation du territoire par les Amérindiens il y a plus de 6 000 ans! Pratiquement chaque année depuis 1996, l'équipe du Laboratoire d'archéologie de l'Université du Québec à Chicoutimi réalise des fouilles dans ce secteur. Ce dernier est l'un des rares endroits à témoigner de la presque totalité de l'histoire de l'occupation humaine du Québec. Participez à l'activité « Marguerite en trois temps » pour en apprendre davantage sur l'histoire du secteur.

En été, la baie Sainte-Marguerite devient l'hôtesse d'un spectacle peu commun : de nombreux bélugas s'y rassemblent, dont la grande majorité (86 %) sont des troupes d'adultes et de jeunes. Cette baie est unique pour trois raisons : les bélugas y sont abondants, ils y sont souvent et ils y restent longtemps. Plusieurs hypothèses peuvent expliquer leur attachement à cet habitat. À cet endroit, où l'eau est plus chaude et le fond, sableux et en pente, les femelles accompagnées de jeunes trouvent un milieu favorable à la mise bas, au soin des jeunes et à l'enseignement de la chasse. Il est également possible que les bélugas fréquentent la baie pour s'alimenter. Toutefois, le fait que peu de mollusques et de vers marins soient retrouvés dans le fond laisse croire que les bélugas qui viennent à

la baie se nourrissent principalement de poissons, ce que les biologistes du parc marin tentent de vérifier.

Une étude réalisée en collaboration avec l'Agence Parcs Canada a permis de connaître la zone de la baie que préfèrent les bélugas. Avec l'appui de la population locale, cette zone a été désignée « zone de préservation intégrale » pour mieux protéger ces magnifiques petites baleines blanches. En attendant l'entrée en vigueur du règlement de zonage, les plaisanciers, chasseurs, pêcheurs et kayakistes sont invités à éviter de naviguer dans la zone de préservation intégrale. Il est possible de concilier la protection et l'utilisation; aidez-nous à y parvenir!

Utilisation des zones du secteur de la baie Sainte-Marguerite



Programmation printanière des activités de découverte animées

Du samedi 4 juin au dimanche 12 juin

Jour	Heure	Activité	Lieu de rendez-vous
Samedi	13 h à 16 h	La halte du béluga	Belvédère
Dimanche	13 h à 16 h	La halte du béluga	Belvédère

Programmation estivale des activités de découverte animées

Du samedi 18 juin au dimanche 21 août

Jour	Heure	Activité	Lieu de rendez-vous
Lundi	10 h à 12 h 10 h à 16 h 30	Marguerite en trois temps La halte du béluga	Centre de découverte Belvédère
Mardi	10 h à 12 h 10 h à 16 h 30	Marguerite en trois temps La halte du béluga	Centre de découverte Belvédère
Mercredi	10 h à 12 h 13 h à 16 h 30	Marguerite en trois temps La halte du béluga	Centre de découverte Belvédère
Jeudi	10 h à 12 h 10 h à 16 h 30	Marguerite en trois temps La halte du béluga	Centre de découverte Belvédère
Vendredi	10 h à 12 h 13 h à 16 h 30	Marguerite en trois temps La halte du béluga	Centre de découverte Belvédère
Samedi	10 h à 12 h 13 h à 16 h 30	Marguerite en trois temps La halte du béluga	Centre de découverte Belvédère
Dimanche	10 h à 12 h 13 h à 16 h 30	Marguerite en trois temps La halte du béluga	Centre de découverte Belvédère

Programmation automnale des activités de découverte animées

Du jeudi 25 août au dimanche 18 septembre

Jour	Heure	Activité	Lieu de rendez-vous
Jeudi, vendredi, samedi et dimanche	11 h à 15 h	La halte du béluga	Belvédère

ACTIVITÉS DE DÉCOUVERTE ANIMÉES PAR DES GARDES-PARC PASSIONNÉS!

La halte du béluga

Activité postée

Pourquoi les bélugas du Saint-Laurent fréquentent-ils la baie Sainte-Marguerite? Quels dangers guettent cette population? Comment peut-on contribuer à les protéger? Obtenez des réponses à plusieurs questions en vous rendant au belvédère où un garde-parc vous attend.

Marguerite en trois temps

Activité postée

De l'occupation amérindienne au parc national en passant par la colonisation, l'aventure humaine a laissé sa trace dans les paysages de la baie Sainte-Marguerite. Parcourez des millénaires d'histoire mis en lumière lors des fouilles archéologiques.

ACTIVITÉS DE DÉCOUVERTE À VIVRE À VOTRE RYTHME... AU MOMENT QUI VOUS CONVIENT!

Deux espèces sous la menace

Rallye

Gardes-parc en herbe, à vos carnets de santé! Frimas et Edgar sont en danger et nécessitent une intervention de votre part. Cumulez les indices et relevez les défis pour découvrir de quelles espèces il s'agit! Procurez-vous le matériel nécessaire sur la terrasse arrière du Centre de découverte et de services.

Durée : environ 45 minutes

Sentier de découverte autoguidé du belvédère

Chemin faisant vers le belvédère, prenez le temps de replonger à l'époque de Bay Mill, village autrefois animé autour d'un moulin à scie.

Baie comme Béluga

Exposition permanente

Consacrée à cette petite baleine blanche de même qu'à l'histoire du secteur, l'exposition permanente du Centre de découverte et de services mérite un détour!



Heures d'ouverture du secteur de La Baie-Sainte-Marguerite*

Du vendredi 20 mai au lundi 23 mai	Tous les jours, de 9 h à 16 h
Du samedi 28 mai au jeudi 9 juin	Samedi et dimanche de 9 h à 16 h
Du vendredi 10 juin au vendredi 15 juillet	Tous les jours, de 9 h à 16 h
Du samedi 16 juillet au dimanche 4 septembre	Tous les jours, de 9 h à 18 h
Du lundi 5 septembre au lundi 10 octobre	Samedi et dimanche de 9 h à 17 h

*À ces périodes, en dehors des heures d'ouverture indiquées, il est possible d'accéder au parc en utilisant la borne d'autoperception située à l'entrée du secteur.

HÉBERGEMENT
CHALETs, CAMPING, YOURTES...

ACTIVITÉS
KAYAK DE MER, RANDONNÉE PÉDESTRE, NAVETTE POUR RANDONNEURS, OBSERVATION D'ANIMAUX SAUVAGES...

RESTAURATION
CUISINE RÉGIONALE

LE CENTRE DE VOS VACANCES
À 15 MINUTES DE TADOUSSAC

465, route 172 Ouest, Sacré-Coeur

418 236-4833 | 1 877 236-4551
www.ferme5etoiles.com

LAURÉAT NATIONAL OR

LES GRANDS PRIX DU TOURISME QUÉBÉCOIS 2009

Québec



Activités de découverte Secteur de La Baie-de-Tadoussac



ACTIVITÉS DE DÉCOUVERTE ANIMÉES PAR DES GARDES-PARC PASSIONNÉS!

La rencontre de deux géants

Activité postée

Le secteur où se rencontrent les deux géants que sont le Saguenay et le Saint-Laurent constitue un milieu de vie exceptionnel. Un garde-parc vous fera découvrir ce qui attire à cet endroit les plus grands mammifères du monde.

La vie cachée du littoral

Activité postée

Le littoral abrite une incroyable variété d'espèces animales et végétales. Venez découvrir comment ces organismes rivalisent d'ingéniosité pour survivre aux conditions particulières accompagnant le va-et-vient des marées.

Petit rorqual en vue!

Activité postée

Le petit rorqual vole souvent la vedette à la Pointe-de-l'Islet. Laissez un garde-parc vous présenter ce maître des cabrioles... qui n'a de petit que le nom!

Programmation estivale des activités de découverte animées

Du samedi 18 juin au dimanche 21 août

Jour	Heure	Activité	Lieu de rendez-vous
Mardi	10 h à 12 h	La vie cachée du littoral	Sentier de la Pointe-de-l'Islet, dans le village de Tadoussac (à proximité du quai).
	13 h à 16 h 30	La rencontre de deux géants	
Mercredi	10 h à 12 h	La vie cachée du littoral	
	13 h à 16 h 30	Petit rorqual en vue!	
Vendredi	10 h à 12 h	La vie cachée du littoral	
	13 h à 16 h 30	La rencontre de deux géants	
Samedi	10 h à 12 h	La vie cachée du littoral	
	13 h à 16 h 30	Petit rorqual en vue!	
Dimanche	10 h à 12 h	La vie cachée du littoral	
	13 h à 16 h 30	Petit rorqual en vue!	



ACTIVITÉS DE DÉCOUVERTE À VIVRE À VOTRE RYTHME... AU MOMENT QUI VOUS CONVIENT!

Sentier de découverte autoguidé de la Pointe-de-l'Islet

Site privilégié pour l'observation terrestre des mammifères marins, ce sentier est bordé de panneaux de découverte où le fjord, le Saint-Laurent et l'histoire de Tadoussac sont à l'honneur.

La formation et l'histoire des terrasses marines

Exposition permanente

Mais qu'est-ce que tout ce sable peut bien faire ici? Visitez l'exposition permanente du Centre de découverte et de services La Maison des Dunes pour découvrir ce phénomène géologique hérité du passé.

L'évolution des terrasses marines

Communément appelées *dunes*, les terrasses marines du secteur de La Baie-de-Tadoussac sont les vestiges d'un delta de la dernière époque glaciaire. L'eau libérée par la fonte des glaciers a déposé à cet endroit une impressionnante quantité de sédiments. Le relèvement du continent qui a suivi a permis aux deux terrasses marines d'émerger. Jusqu'à la fin du 19^e siècle, on y trouvait encore des sols fertiles où se pratiquait l'agriculture. Mais la déforestation, les vents et les pratiques agricoles ont contribué à la désertification du secteur vers les années 1900. Timidement, mais sûrement, la végétation reprend sa place dans ce milieu fragile.

Heures d'ouverture du Centre de découverte et de services La Maison des Dunes*

Du vendredi 20 mai au lundi 23 mai	Tous les jours, de 10 h à 17 h
Du samedi 28 mai au dimanche 19 juin	Samedi et dimanche de 10 h à 17 h
Du lundi 20 juin au jeudi 8 septembre	Du jeudi au lundi de 10 h à 17 h
Du vendredi 9 septembre au dimanche 9 octobre	Du jeudi au lundi de 13 h 30 à 20 h 30

*À ces périodes, en dehors des heures d'ouverture indiquées, il est possible d'accéder au parc en utilisant la borne d'autoperception située à l'entrée du secteur.

Activités de découverte Secteur de La Baie-de-Tadoussac



Programmation automnale des activités de découverte animées

Du vendredi 9 septembre au dimanche 9 octobre

Jour	Heure	Activité	Lieu de rendez-vous
Jeudi, vendredi, samedi et dimanche	19 h 30 à 21 h 30	Laissez-vous charmer par les nyctales	Centre de découverte

L'Observatoire d'oiseaux de Tadoussac (OOT)



L'automne venu, Tadoussac se transforme en un immense carrefour migratoire pour la faune ailée. Depuis 1993, l'OOT étudie l'évolution démographique des espèces boréales. Chaque année, des relevés visuels permettent de recenser en moyenne pas moins de 15 000 rapaces et 290 000 autres oiseaux! L'organisme opère aussi une station de baguage, et ce, nuit et jour. Chaque oiseau capturé dans les filets japonais est minutieusement pesé, mesuré et bagué avant d'être relâché.

Quels ont été les faits saillants de l'année 2010? Selon Pascal Côté, directeur de l'OOT, c'est le passage de 194 pygargues à tête blanche qui a retenu l'attention. Il s'agissait du deuxième plus

important mouvement de cette espèce après la saison 2008, où 199 pygargues avaient été dénombrés. Les données de l'OOT semblent donc confirmer le rétablissement de ce majestueux rapace au Québec.

Quant au programme de surveillance des nyctales, la saison 2010 a été le théâtre du cinquième plus grand mouvement de petites nyctales en 15 ans de suivi. En effet, pas moins de 134 individus ont été capturés. Pour l'année 2011, l'équipe de l'OOT ne serait pas surprise d'observer un mouvement de la même ampleur, bien qu'il soit difficile de prédire avec précision les passages migratoires de ces oiseaux.

Le sujet vous intéresse? Visitez le site Web de l'OOT au explos-nature.qc.ca/oot et abonnez-vous au bulletin électronique pour rester informés!

ACTIVITÉS DE DÉCOUVERTE ANIMÉES PAR DES GARDES-PARC PASSIONNÉS!

Laissez-vous charmer par les nyctales

Initiation à la recherche

Initiez-vous aux activités de recherche de l'Observatoire d'oiseaux de Tadoussac (OOT) et soyez aux premières loges pour observer de plus près le travail d'un maître « bagueur » sur ces petites chouettes nocturnes. Un système de projection en direct vous permettra d'apprécier toute la minutie de l'art du baguage. À titre d'observateur, vous pourrez même accompagner l'équipe de l'OOT lors de la tournée des filets!

Tarifs : 9,22 \$/adulte et 4,61 \$/enfant. Taxes et accès en sus. Réservation nécessaire au 418 235-4238 ou en personne au Centre de découverte et de services La Maison des Dunes aux heures d'ouverture.

Sainte-Rose-du-Nord

La Perle du Fjord

www.ste-rosedunord.qc.ca






Nouveau pôle de découverte en milieu habité

Sainte-Rose-du-Nord vous invite à découvrir son quai qui offre une halte nautique pour plaisanciers, son pavillon qui accueille les croisiéristes et d'autres activités nautiques, ses sentiers qui donnent accès aux plus belles fenêtres panoramiques sur le fjord, son Musée de la Nature ainsi que son église pittoresque.



Le sorcier du Saguenay



La faune du fjord



La baie sens dessus dessous



Une pêche miraculeuse à Baie-Éternité

Activités de découverte Secteur de La Baie-Éternité



Programmation printanière des activités de découverte animées

Du samedi 21 mai au dimanche 12 juin

Jour	Heure	Activité	Lieu de rendez-vous
Samedi	12 h à 15 h	Un paysage à couper le souffle	Halte Bellevue
	12 h à 16 h	La faune du fjord	Terrasse arrière du centre
Dimanche	10 h à 12 h 30	En route vers le sommet	Terrasse arrière du centre
	12 h à 16 h	La faune du fjord	Halte Bellevue
	13 h à 15 h	Charles-Napoléon Robitaille	Au pied de la statue

Programmation estivale des activités de découverte animées

Du samedi 18 juin au dimanche 21 août

Jour	Heure	Activité	Lieu de rendez-vous
Lundi	11 h à 15 h	La faune du fjord	Terrasse arrière du centre
	13 h à 16 h 30	Un paysage à couper le souffle	Halte Bellevue
	16 h à 17 h 30	La baie sens dessus dessous	Terrasse arrière du centre
	19 h 30 à 20 h 30	Découvrez le parc	Camping (salle comm. A)
Mardi	10 h à 12 h 30	En route vers le sommet	Terrasse arrière du centre
	11 h à 15 h	La faune du fjord	Terrasse arrière du centre
	13 h à 15 h	Charles-Napoléon Robitaille	Au pied de la statue
	16 h à 17 h 30	Un commis voyageur à l'époque du rabaska	Terrasse arrière du centre
Mercredi	11 h à 15 h	La faune du fjord	Terrasse arrière du centre
	13 h à 16 h 30	Un paysage à couper le souffle	Halte Bellevue
	19 h 30 à 20 h 30	Faucon les protège!	Camping (salle comm. A)
	10 h à 12 h 30	En route vers le sommet	Terrasse arrière du centre
Jeudi	11 h à 15 h	La faune du fjord	Terrasse arrière du centre
	13 h à 15 h	Charles-Napoléon Robitaille	Au pied de la statue
	19 h 30 à 20 h 30	Le sorcier du Saguenay	Terrasse arrière du centre
	Vendredi	11 h à 15 h	La faune du fjord
13 h à 16 h 30		Un paysage à couper le souffle	Halte Bellevue
16 h à 17 h 30		Un commis voyageur à l'époque du rabaska	Terrasse arrière du centre
19 h 30 à 20 h 30		Une pêche miraculeuse à Baie-Éternité	Camping (salle comm. A)
Samedi	11 h à 15 h	La faune du fjord	Terrasse arrière du centre
	16 h à 17 h 30	La baie sens dessus dessous	Terrasse arrière du centre
	19 h 30 à 20 h 30	Faucon les protège!	Camping (salle comm. A)
Dimanche	10 h à 12 h 30	En route vers le sommet	Terrasse arrière du centre
	11 h à 15 h	La faune du fjord	Terrasse arrière du centre
	13 h à 15 h	Charles-Napoléon Robitaille	Au pied de la statue
	16 h à 17 h 30	Un commis voyageur à l'époque du rabaska	Terrasse arrière du centre
	19 h 30 à 20 h 30	Le sorcier du Saguenay	Terrasse arrière du centre

Programmation automnale des activités de découverte animées

Du samedi 27 août au dimanche 9 octobre

Jour	Heure	Activité	Lieu de rendez-vous
Samedi	10 h à 12 h 30	En route vers le sommet	Terrasse arrière du centre
	12 h à 16 h	La faune du fjord	Terrasse arrière du centre
	13 h à 15 h	Charles-Napoléon Robitaille	Au pied de la statue
	19 h 30 à 20 h 30	Faucon les protège!*	Camping (salle comm. A)
Dimanche	12 h à 16 h	La faune du fjord	Terrasse arrière du centre
	12 h à 15 h	Un paysage à couper le souffle	Le point de vue du Géant

* Jusqu'au 10 septembre seulement

Par ici, les découvertes!

Le parc national du Fjord-du-Saguenay offre une variété d'activités éducatives amusantes pour la population scolaire. Que ce soit en randonnée animée, en animation théâtrale ou en initiation à la recherche, nous avons certainement une formule qui saura répondre à vos attentes. Contactez-nous pour de plus amples renseignements : 418 272-1556.

Activités de découverte Secteur de La Baie-Éternité



Un paysage à couper le souffle

ACTIVITÉS DE DÉCOUVERTE ANIMÉES PAR DES GARDES-PARC PASSIONNÉS!

La faune du fjord

Activité postée

Tout ce que vous avez toujours voulu savoir sur le fjord et n'avez jamais osé demander! Voyez de plus près étoiles de mer, oursins, crevettes et autres créatures marines de ce milieu de vie aussi exceptionnel que fascinant.

Un paysage à couper le souffle

Activité postée

Voyez le fjord et la baie Éternité sous un angle nouveau! Avec un garde-parc, découvrez l'aventure géologique unique d'un paysage qui se forme et se transforme depuis près de un milliard d'années!

Charles-Napoléon Robitaille

Activité postée

Charles-Napoléon lui-même se fera un plaisir de vous raconter les péripéties qui l'ont mené à ériger la statue de Notre-Dame-du-Saguenay il y a maintenant 130 ans.

En route vers le sommet

Randonnée pédestre

Profitez de la montée du garde-parc vers la statue pour découvrir les phénomènes naturels qui bordent le sentier. Attention : l'activité se termine au pied de la statue. Prévoyez du temps pour le retour! Inscription requise, car les places sont limitées.



En route vers le sommet

Heures d'ouverture du Centre de découverte et de services Le Fjord du Saguenay*

Du vendredi 20 mai au jeudi 23 juin	Tous les jours, de 9 h à 16 h
Du vendredi 24 juin au dimanche 14 août	Tous les jours, de 8 h 30 à 20 h 30
Du lundi 15 août au lundi 5 septembre	Tous les jours, de 9 h à 18 h
Du mardi 6 septembre au dimanche 23 octobre	Tous les jours, de 9 h à 16 h

*À ces périodes, en dehors des heures d'ouverture indiquées, il est possible d'accéder au parc en utilisant la borne d'autoperception située à l'entrée du secteur.

ACTIVITÉS EN RABASKA

Un commis voyageur à l'époque du rabaska

Randonnée nautique

Faites partie de l'équipage de ce grand canot et revivez l'époque de la traite des fourrures! Laissez nos *raftmans* vous initier aux coutumes et usages des coureurs des bois en naviguant sur les eaux de la baie Éternité.

La baie sens dessus dessous

Randonnée nautique

Sous ses allures de baie paisible, la baie Éternité abrite un monde terrestre, aquatique et marin d'une richesse étonnante. Une exploration en rabaska vous en convaincra!

Tarifs : 14,05 \$/adulte et 7,03 \$/enfant.

Taxes et accès en sus. Réservation nécessaire au 418 272-1556 ou en personne au Centre de découverte et de services aux heures d'ouverture.

Une pêche miraculeuse à Baie-Éternité

Animation théâtrale

Pauvre Marcel... jamais personne ne croit ses histoires de pêche! Soyez les témoins privilégiés des aventures de ce coloré personnage où saumon, truite et anguille se partagent la vedette!

Le sorcier du Saguenay

Animation théâtrale

À la lueur des flambeaux, dans un amphithéâtre naturel unique, cette légende amérindienne vous livrera le secret de la formation des caps Éternité et Trinité. Venez enfin entendre le « vrai » récit de la création de ces géants de pierre.

Découvrez le parc

Causerie

Véritable voyage virtuel à travers les habitats du parc, cette présentation promet de belles découvertes. Faites connaissance avec la vraie nature du parc national du Fjord-du-Saguenay!

Faucon les protège!

Causerie

Cougar, garrot d'Islande, béluga, corallorhize striée... décidément, le faucon n'est pas la seule espèce en danger présente au parc! Faites connaissance avec cette faune et cette flore particulières qui méritent toute notre attention!



Exposition permanente L'étonnante nature du fjord

ACTIVITÉS DE DÉCOUVERTE À VIVRE À VOTRE RYTHME... AU MOMENT QUI VOUS CONVIENT!

L'étonnante nature du fjord

Exposition permanente

Découvrez tous les secrets du fjord à travers l'exposition permanente du Centre de découverte et de services. Profitez de votre visite pour vivre la simulation d'un vol d'hélicoptère au-dessus de l'un des plus longs fjords du monde!

Deux espèces sous la menace

Rallye

Gardes-parc en herbe, à vos carnets de santé! Frimas et Edgar sont en danger et nécessitent une intervention de votre part. Cumulez les indices et relevez les défis pour découvrir de quelles espèces il s'agit! Procurez-vous le matériel nécessaire au centre de découverte et de services.

Durée : environ 45 minutes



L'Anse-de-Tabatière

Une fenêtre ouverte sur le fjord!



ACTIVITÉS DE DÉCOUVERTE ANIMÉES PAR DES GARDES-PARC PASSIONNÉS!

Naviguez l'histoire du Saguenay

Activité postée

Du canot au paquebot, l'histoire de la navigation sur le fjord est mise à l'honneur au belvédère principal.

Du samedi 18 juin au dimanche 21 août

Jours	Heure
Lundi, mardi, mercredi et samedi	11 h à 15 h



À quelques minutes du cœur du village de L'Anse-Saint-Jean, l'Anse-de-Tabatière constitue le seul point de vue accessible en voiture d'où l'on peut admirer, du sommet d'un cap vertigineux, l'unique grand fjord du Québec méridional. Plusieurs aménagements vous permettront d'apprécier pleinement ce lieu unique. Le court sentier de randonnée qui s'y trouve, d'au plus 500 m de longueur, est agrémenté de panneaux de découverte. Venez y faire un tour en fin de journée, les paysages prennent une tout autre teinte au coucher du soleil!

VRAI OU FAUX?

Mettez vos connaissances sur l'histoire de la navigation sur le fjord à l'épreuve avec le petit jeu suivant :

1. En 1603, Samuel de Champlain est le premier grand explorateur à remonter le fjord.
2. C'est par le fjord que la Société des Vingt-et-Un, en provenance du Bas-Saint-Laurent, entreprend la colonisation du territoire en 1838.
3. Au milieu du 19^e siècle, on assiste aux premières croisières touristiques sur le fjord.

1. Vrai. Il se rend jusqu'aux environs de l'actuel village de Sainte-Rose-du-Nord. Jacques Cartier, bien qu'il ait beaucoup entendu parler de cette majestueuse voie d'eau, ne s'aventure pas plus loin que l'Anse à la Barque. 2. Faux. La Société des Vingt-et-Un provenait de Charlevoix et non du Bas-Saint-Laurent! 3. Vrai. C'est l'époque des « bateaux blancs ». Des passagers fortunés prenaient place à bord de ces bateaux à vapeur pour contempler les paysages et observer les mammifères marins.

Activités nautiques



Horizon de contrastes et de mystères, un fjord... quel unique privilège! Que vous optiez pour la croisière, le zodiac ou le kayak de mer, des guides passionnés vous feront découvrir les splendeurs du parc marin du Saguenay-Saint-Laurent, à commencer par la statue de Notre-Dame-du-Saguenay à qui tant de marins ont demandé protection! Consultez les tarifs en page 29.

Vous êtes plaisancier? Saviez-vous que vous pouvez passer la nuit à vous faire bercer par les vagues de la baie Éternité? Renseignez-vous sur nos bouées d'amarrage!



CROISIÈRE

C'est à bord du *Fjord Saguenay II* que Les Croisières du Fjord vous invite à naviguer. Ce bateau-mouche utilise une technologie à base de vapeur d'eau pour diminuer la consommation de pétrole. Lors de journées plus fraîches, le pont intérieur est chauffé pour le confort des passagers. Des chutes d'eau magnifiques, des falaises vertigineuses et des phénomènes glaciaires exceptionnels ne sont que quelques-uns des thèmes abordés lors de l'excursion.

Tous les jours, du 1^{er} au 30 juin et du 6 au 30 septembre :
10 h 30 à 12 h
15 h à 16 h 30

Tous les jours, du 1^{er} juillet au 5 septembre :
9 h 30 à 11 h
14 h à 15 h 30

ZODIAC

Prenez place à bord du pneumatique d'OrganisAction pour vivre un périple inoubliable et découvrir les particularités du fjord. En compagnie du capitaine-naturaliste, faites une incursion dans un écosystème d'une complexité et d'une diversité uniques au monde. Soyez aux premières loges pour comprendre comment s'est façonné ce paysage qui ne cesse d'impressionner.

Tous les jours, du 28 mai au 20 juin et du 13 septembre au 23 octobre :
10 h à 12 h

Tous les jours, du 21 juin au 12 septembre :
10 h à 12 h
14 h à 16 h
17 h à 19 h*

* La sortie de soirée est offerte du 16 juillet au 21 août seulement. Certaines conditions s'appliquent.

KAYAK DE MER

Explorez les plus beaux tronçons du fjord avec OrganisAction! Idéal pour découvrir le milieu marin, le kayak de mer permet un contact très étroit avec la nature. Au programme : le fjord et ses parois vertigineuses au rythme des participants... et des marées! Le kayak de mer est une embarcation stable, confortable et sécuritaire. Aucune expérience requise.

Tous les jours, du 28 mai au 20 juin et du 30 septembre au 23 octobre :
13 h 30 à 16 h 30

Tous les jours, du 21 juin au 12 septembre :
9 h 30 à 12 h 30
13 h 30 à 16 h 30
17 h à 19 h*

* La sortie de soirée est offerte du 16 juillet au 21 août seulement. Certaines conditions s'appliquent.

EXCURSION EN KAYAK DE MER

LOCATION DE VÉLOS ET DE KAYAKS

CROISIÈRES ET VOILE SUR LE FJORD

BOUTIQUE SOUVENIRS

418 272-3024
1 866 725-2925
www.fjord-en-kayak.ca

LAURÉAT NATIONAL OR

LES GRANDS PRIX DU TOURISME QUÉBÉCOIS 2010

Fjord en kayak

VUE PANORAMIQUE SUR LE FJORD

34 condos et chalets avec cuisine et foyer

Studio jusqu'au chalet 3 chambres
Restaurant • Verrière • Terrasse
Piscine et spa extérieurs chauffés
Salles de conférences et de réceptions

4 SAISONS FORAITS D'ENTREPRISE AVEC FJORD EN KAYAK BILLETTERIE CROISIÈRE AML

1 800 561-8060
418 272-3430
www.lesgitesdufjord.com
www.fjordenhiver.com
info@lesgitesdufjord.com

Le kayak-camping sur le fjord du Saguenay... en toute sécurité!

Treize emplacements de camping rustique sont répartis le long du fjord, permettant ainsi aux kayakistes de naviguer sur les flots plus d'une journée. Des formules allant de deux à cinq nuits s'offrent à vous. Consultez les circuits suggérés, conçus en fonction de distances réalistes et sécuritaires, sur notre site Web.

Vous prévoyez circuler près de la baie Sainte-Marguerite? Renseignez-vous d'abord sur la particularité de ce secteur pour éviter

de vous mettre en situation d'infraction au Règlement sur les activités en mer dans le parc marin du Saguenay-Saint-Laurent.

N'oubliez pas que vous êtes responsables de votre propre sécurité! L'eau froide, les marées et les changements soudains des conditions météorologiques comptent parmi les facteurs qui expliquent pourquoi ce type de sortie est réservé aux kayakistes expérimentés. Pour une sortie sécuritaire, consultez le *Guide de pratique et d'encadrement sécuritaire d'activités de plein air – normes, exigences et procédures* disponible sur le site Web de la Fédération québécoise du

canot et du kayak au canot-kayak.qc.ca. En plus d'un droit de séjour et d'un droit d'accès, une table des marées et une carte marine devraient en tout temps vous accompagner. Vous n'avez pas l'expérience nécessaire pour effectuer ce type de sortie? Plusieurs pourvoyeurs accrédités par Aventure Écotourisme Québec (AEQ) seront heureux de vous offrir des sorties guidées en toute sécurité.

PSITT! N'oubliez pas que nos gardes-parc offrent également des activités nautiques en rabaska! Consultez la page 10 pour les détails.

Carte sommaire des courtes randonnées estivales du parc national du Saguenay

LÉGENDE

Sentier de randonnée	Point de vue	Téléphone public	Vélo
Route régionale	Belvédère	Borne de perception	Location de vélos
Route d'accès	Toilettes	Boutique Nature	Traversier
Distance entre les bornes	Salle communautaire	Restaurant	Bouée d'amarrage
Stationnement	Abri communautaire	Buanderie	Parc national du Fjord-du-Saguenay
Accueil	Refuge	Glace	Parc marin du Saguenay-Saint-Laurent
Centre de découverte et de services	Chalet	Bois	Parc marin du Saguenay-Saint-Laurent (pôle de découverte)
Activités de découverte	Camping rustique	Croisière	
Pêche à quai	Camping aménagé	Kayak de mer	
Pêche en lac	Prêt-à-camper	Zodiac	
Débarcadère	Aire de pique-nique	Statue de Notre-Dame-du-Saguenay	

♦ Voir la liste des sentiers à la page suivante

Les informations représentées sur cette carte figurent à titre indicatif seulement et n'ont aucune valeur légale.

Échelle 1:50 000
0 0,5 1 2 km



Les tracés sont à titre indicatif seulement. Ne pas utiliser cette carte pour la longue randonnée ou les sentiers hivernaux. Une carte plus détaillée incluant les sentiers de longue randonnée est en vente aux centres de découverte et de services.



Sentiers de courte randonnée



Sentier	Longueur et durée	Degré de difficulté	Lieu de départ
SECTEUR DE LA BAIE-ÉTERNITÉ			
1 Sentier des Méandres-à-Falaises Du delta de la rivière au pied des falaises du cap Trinité	1,6 km (boucle), 45-60 min		Centre de découverte et de services Le Fjord du Saguenay
2 Sentier de la Statue • Jusqu'à la halte Bellevue • Jusqu'à la statue	3,2 km (aller-retour), 2 h 7 km (aller-retour), 3-4 h		Centre de découverte et de services Le Fjord du Saguenay
3 Sentier de la Rivière Longe la rivière Éternité du camping à la baie	8,4 km (aller-retour), 4 h		Centre de découverte et de services Le Fjord du Saguenay ou camping Baie-Éternité entre les sites 54 et 56
4a Sentier Les Caps • Point de vue du Géant • Jusqu'au cap Éternité	10,2 km (aller-retour), 4-5 h 18 km (aller-retour), 9 h		Stationnement P3
SECTEUR DE L'ANSE-SAINT-JEAN			
4b Sentier Les Caps • de L'Anse-Saint-Jean à Petit-Saguenay	10 km (aller seulement), 5 h, prévoir une navette		Rue Saint-Jean-Baptiste à L'Anse-Saint-Jean ou rue du Quai à Petit-Saguenay
4c Sentier Les Caps • de l'Anse-de-Tabatière au chemin Saint-Thomas en passant par la montagne Blanche et le sentier des Chutes (section montagne Blanche - sentier des Chutes fermé durant la saison de chasse)	15 km (aller seulement), 7-8 h, prévoir une navette		Entrée chemin de l'Anse-de-Tabatière, sortie chemin Saint-Thomas Nord
5 Sentier des Chutes • Jusqu'à la 1 ^{re} chute • Jusqu'à la montagne Blanche (fermé l'automne durant la saison de chasse)	5 km (aller-retour), 2-3 h 13,8 km (aller-retour), 6-7 h		Chemin Saint-Thomas Nord
6 Anse-de-Tabatière • Point de vue sur le fjord	0,5 km (aller-retour), 10 min		Stationnement de l'Anse-de-Tabatière
SECTEUR DE LA BAIE-SAINTE-MARGUERITE			
7a Sentier Le Fjord • Du centre de découverte et de services à La halte du béluga (aussi accessible en vélo) • Du centre de découverte et de services au point de vue Saint-Louis • Du centre de découverte et de services au stationnement de L'Anse-à-Pierrot	6,4 km (aller-retour), 2-3 h 9,2 km (aller-retour), 4-5 h 13,5 km (aller seulement), 6-7 h, prévoir une navette		Centre de découverte et de services Le Béluga

Sentiers de courte randonnée



Sentier	Longueur et durée	Degré de difficulté	Lieu de départ
SECTEUR DE LA BAIE-DE-TADOUSSAC			
7b Sentier Le Fjord • De L'Anse-Creuse au cap de la Boule	14,8 km (aller seulement), 7-8 h, prévoir une navette		Stationnement du rang Saint-Joseph ou stationnement du lac de la Boule
7c Sentier Le Fjord • Du cap de la Boule à Tadoussac • De Tadoussac au point de vue du mont Adéla-Lessard • De Tadoussac au point de vue de la colline de l'Anse à la Barque • De Tadoussac au point de vue de l'Anse à la Barque	13 km (aller seulement), 6-7 h, prévoir une navette 8 km (aller-retour), 4-5 h 3 km (aller-retour), 1 h 30 1,2 km (aller-retour), 45 min	 	Stationnement en face de la pisciculture (route 138, près du traversier) ou stationnement du lac de la Boule Stationnement en face de la pisciculture (route 138, près du traversier) Stationnement en face de la pisciculture (route 138, près du traversier) Stationnement en face de la pisciculture (route 138, près du traversier)
8 Sentier de l'Estuaire Accès au belvédère pour une vue sur l'estuaire	800 m (aller-retour), 20 min		Centre de découverte et de services La Maison des Dunes
9 Sentier de la Pointe-de-l'Islet Site d'observation terrestre des mammifères marins	800 m (boucle), 20 min		Quai fédéral de Tadoussac ou stationnement municipal
10 Sentier de la Coupe	1,1 km (boucle), 45 min		Stationnement en face de la pisciculture (route 138, près du traversier)

Légende des degrés de difficulté : Facile Intermédiaire Intermédiaire à difficile Difficile

La longue randonnée en bordure du fjord
Chaque rive du fjord est sillonnée par un sentier de longue randonnée. Sur le sentier Les Caps comme sur le sentier Le Fjord, les nuitées sont possibles en refuge et en camping rustique. Consultez notre site Web pour connaître les détails des parcours disponibles.

Sentier	Les Caps (rive sud)	Le Fjord (rive nord)
Longueur	27 km à 32 km, selon la sortie (difficile) De La Baie-Éternité à L'Anse-Saint-Jean	47 km (difficile) De La Baie-Sainte-Marguerite à Tadoussac
Durée	3 jours, 2 nuits	4 jours, 3 nuits
Milieu	Forestier	Forestier en bordure du fjord
Service de navette	OrganisAction 418 549-0676	Ferme 5 Étoiles 418 236-4833 ou 1 877 236-4551



Au-delà du 31 octobre, contactez-nous pour connaître la liste des sentiers ouverts, car les accumulations de neige peuvent entraîner des fermetures.

NOUVEAU dès juin 2011



TOUCHEZ LES ÉTOILES DU FJORD !

Découvrez le nouveau laboratoire marin sur le fjord et touchez des organismes vivants tels que : étoiles de mer, oursins et plusieurs autres.



Aussi au Musée :

- 1 aquarium géant
- 3 expositions passionnantes
- 8 excursions extérieures et visites guidées captivantes

Musée du Fjord

3346, boulevard de la Grande-Baie Sud, La Baie

INFO : 418 697-5077 / 1 866 697-5077 ou www.museedufjord.com



Le fjord : un joyau au coeur d'un royaume

La statue de Notre-Dame-du-Saguenay
Juchée à 180 m de hauteur sur le premier des trois paliers du cap Trinité, la statue de Notre-Dame-du-Saguenay est le fruit de toute une aventure.

À l'hiver 1878, un commerçant du nom de Charles-Napoléon Robitaille défonce les glaces de la rivière Saguenay avec son attelage. Implorant la Vierge de lui venir en aide, il parvient comme par miracle à éviter la noyade. L'homme tombe par la suite gravement malade, mais, contre toute attente, il déjoue la mort une fois de plus. C'est donc en l'honneur de celle qui l'a sauvé qu'il entreprend de faire ériger cette sculpture réalisée par Louis Jobin. Mais hisser cette pièce de bois haute de 7,5 m sur les parois abruptes du cap n'est pas une mince affaire! L'œuvre est donc séparée en quatorze morceaux qui seront de nouveau assemblés au premier sommet du cap Trinité.

C'est ainsi que la Vierge Marie surplombe majestueusement le fjord du Saguenay depuis 1881. Chaque année, des milliers de visiteurs viennent en bateau ou à pied découvrir ce monument historique de notre patrimoine religieux.

PSSIT ! SAVIEZ-VOUS QUE...
...l'origine du nom *Saguenay* proviendrait de deux mots d'origine amérindienne, *saga* et *nipi*, qui signifient « là où l'eau sort »? Il s'agit, à tout le moins, de l'hypothèse la plus répandue sur l'origine de ce nom qui compte parmi les plus vieux toponymes du Québec!

Un fjord qui se distingue à l'échelle mondiale!
Des 2 130 fjords répertoriés dans le monde, seulement 38 atteignent ou dépassent les 100 km de longueur. S'étendant sur 120 km de Tadoussac à Saint-Fulgence, le fjord du Saguenay appartient à cette catégorie des grands fjords de la planète. Il est aussi un des rares fjords à se déverser dans un estuaire. Mais ce n'est pas tant par sa longueur que par sa position méridionale que le fjord du Saguenay se distingue. Le seul fjord du Québec méridional serait aussi le plus long fjord du monde à une aussi basse latitude, et ce, tant dans l'hémisphère Nord que dans l'hémisphère Sud.

Le fjord du Saguenay se démarque également par l'ampleur de son bassin versant – pas moins de 88 000 km²! – de même que par son fort débit d'eau douce. Vous avez goûté l'eau du fjord et ne la trouvez pas très salée? Vous avez raison! L'eau douce, principalement en provenance du lac Saint-Jean, coule en surface. L'eau salée du Saint-Laurent se trouve sous la couche d'eau douce et compose 93 % de la masse d'eau. Au fond du fjord, la salinité atteint 31 ‰, soit pratiquement le degré de salinité des océans, situé à 35 ‰. C'est aussi cette superposition de deux couches d'eau qui explique que l'eau de surface n'est pas aussi froide qu'on pourrait le penser. En effet, l'eau douce (en surface) peut atteindre une température estivale de 15 à 20 °C, alors que l'eau salée (en profondeur) tourne autour d'un maigre... 1 °C!

Mais qu'est-ce qu'un fjord, au juste?
Simplement, un fjord peut être défini comme « une vallée glaciaire envahie par la mer ». Au Saguenay, toute cette histoire a débuté il y a 950 millions d'années, alors que se créait le graben du Saguenay, résultat d'un effondrement entre deux failles parallèles. Les glaciations successives du Quaternaire ont ensuite surcreusé le graben. La dernière des quatre périodes glaciaires, la glaciation du Wisconsin, a débuté il y a 80 000 ans. Elle s'est terminée il y a environ 18 000 ans. Cet immense glacier de 3,2 à 4 km d'épaisseur recouvrait la majorité de l'Amérique du Nord. C'est ce glacier, dont la fonte a produit l'envahissement marin, qui a terminé l'érosion et le surcreusement du fjord, lui donnant une forme en « U » et sculptant un paysage au relief moutonné.

Une profonde déchirure dans le bouclier canadien
Le fjord du Saguenay présente une largeur variant entre 2 et 4 km. Les montagnes les plus hautes bordant le fjord atteignent environ 350 m. Les falaises atteignent quant à elles une hauteur moyenne de 150 m. Les cap Trinité et Éternité, en bordure de la baie Éternité, constituent les plus hautes parois. La profondeur moyenne du fjord est de 210 m. La profondeur maximale, localisée quelque part entre la baie Éternité et L'Anse-Saint-Jean, est de 270 m. Sous cette couche d'eau, se trouve une épaisseur variable de sédiments pouvant atteindre par endroits pas moins de 1400 m! Si on additionne les valeurs maximales de la hauteur des montagnes, la profondeur d'eau et l'épaisseur de la couche sédimentaire, on constate une entaille d'environ... 2 km de profondeur!

Les coups de coeur de l'équipe!

Durant la saison estivale, près de 70 personnes s'activent pour faire de votre séjour au parc une expérience inoubliable. Que vous fassiez leur rencontre lors des activités de découverte, au détour d'un sentier ou au comptoir d'information, vous constaterez qu'ils sont tous des passionnés de nature! Voici les coups de coeur de trois membres de l'équipe :

Martin Houde
Responsable des services collectifs et immobilisations



♥ **Le point de vue du Géant**
Ce point de vue se trouve au 5^e km du sentier Les Caps, au départ du secteur de La Baie-Éternité.

L'ascension d'une vallée de feuillus vous mènera sur une façade du Cap Éternité offrant un point de vue unique sur la partie ouest du fjord ainsi que sur le vertigineux cap Trinité. Pour ajouter au spectacle, le mouvement des marées dessine et sculpte les méandres où la rivière vient rejoindre les eaux salées. Je vous invite fortement à découvrir ce lieu unique!


Linda Gauthier
Préposée aux opérations sur le terrain
La Baie-Sainte-Marguerite



♥ **La baie Sainte-Marguerite**
La baie Saint-Marguerite est un endroit qui m'apporte la tranquillité. Que ce soit par sa magnifique vue sur le fjord ou par les paysages orangés du coucher de soleil, je ne me lasse jamais de l'admirer.

Chaque matin, je prends cinq minutes avant de commencer ma journée pour regarder les canards qui glissent lentement vers le fjord, les lièvres qui courent dans le bois ou même, si je suis chanceuse, un orignal qui vient s'abreuver. Cette baie est remplie de mille et une merveilles.

Manon Houde
Préposée à l'accueil
La Baie-Éternité



♥ **Le sentier de la Rivière**
Le sentier débute au camping Baie-Éternité et descend tranquillement jusqu'au centre de découverte et de services, en bordure de la baie. Les plus sportifs peuvent le faire en sens inverse! Voilà aussi une belle solution de recharge pour les campeurs qui veulent donner congé à leur voiture.

Ce sentier offre de magnifiques points de vue sur la rivière Éternité. Quoi de plus relaxant que de s'arrêter et d'entendre couler la rivière... Peu achalandée, le calme de cette randonnée vous charmera à coup sûr.

UBERGE des BATTURES

Perchée entre le fjord et la forêt
Pour vivre pleinement le fjord du Saguenay!

Nombreux forfaits disponibles :
kayak, observation de la faune, spectacles...

6295, boul. de la Grande-Baie Sud
La Baie Saguenay QC G7B 3P6
418 544-8234 / 1 800 668-8234
www.hotel-saguenay.com

CAA, AAA, Restaurant Recommandé, réser&vert, 7

AVENTURE ÉCOTOURISME QUÉBEC AU PARC NATIONAL DU FJORD-DU-SAGUENAY

Les producteurs membres d'Aventure Écotourisme Québec, en collaboration avec la Sépaq, vous proposent plusieurs séjours et activités guidées spécialement conçus pour vous faire découvrir des espaces naturels exceptionnels. AEQ regroupe plus d'une centaine d'entreprises en tourisme d'aventure et en écotourisme qui s'unissent pour vous offrir des produits de grande qualité.

Planifiez votre activité guidée avec :

CENTRE DE VACANCES FERME 5 ÉTOILES
Kayak de mer
418 236-4551

FJORD EN KAYAK
Kayak de mer
866 725-2925

www.aventurequebec.ca

DÉCOUVREZ LES QUATRE SAISONS DU FJORD!

MUNICIPALITÉ L'Anse-Saint-Jean

INFORMATION :
418 272-2974 (saison estivale)
418 272-2633
www.lanse-saint-jean.ca

Membre de l'Association des plus beaux villages du Québec
Jumelée à Florac en Cévennes

Pêche estivale



En plus de l'autorisation d'accès, les pêcheurs qui souhaitent tendre leur ligne dans un lac ou une rivière doivent avoir en leur possession :

- un permis de pêche du Québec
- une autorisation de pratiquer la pêche

Consultez les tarifs en page 29.

Pêcheurs, à vos cannes! Le parc national du Fjord-du-Saguenay offre des activités de pêche pour tous les goûts : une baie, une rivière et dix lacs sont ouverts à la pêche. Que ce soit en pêche à la journée ou en pêche-villégiature, un moment de découverte et de détente s'offre à vous!

Pêcher l'omble de fontaine en lac...

Des embarcations à rames vous attendent sur dix magnifiques lacs ouverts à la pêche : cinq sur la rive sud, et cinq sur la rive nord. Vous pêchez à la mouche? Les lacs Stella et Pierre sont désormais réservés à ce type de pêche. Consultez la carte centrale pour localiser les lacs.

... la truite de mer en rivière...

Vers la fin de l'été, l'omble de fontaine anadrome, communément appelée *truite de mer*, revient des eaux saumâtres de l'estuaire pour frayer dans les eaux douces de la rivière Éternité. Mais surveillez bien ce qui mord au bout de votre ligne, car, contrairement à la truite de mer, les quelques saumons de la rivière Éternité doivent être remis à l'eau!

... ou l'éperlan dans la baie Éternité!

En fin d'été, plusieurs pêcheurs se donnent rendez-vous au quai de la baie Éternité pour pêcher l'éperlan. Pour les résidents du Québec, aucun permis de pêche n'est requis pour s'adonner à cette activité, puisqu'il s'agit des eaux fédérales. Venez lancer votre ligne!

Forfait pêche et villégiature

Pêcher l'omble de fontaine le jour et roupiller en chalet douillet la nuit, ça vous dit? Ce forfait inclut l'hébergement dans un confortable chalet, l'autorisation de pratiquer la pêche de même que l'embarcation. À partir de 85 \$ par personne par jour.

N'oubliez pas d'enregistrer vos captures!

Vos données sont essentielles au maintien d'une saine gestion du poisson. Nous vous rappelons que vous devez obligatoirement enregistrer vos prises à la fin de chaque journée. Les stations d'enregistrement se situent aux endroits suivants : lac April, accueil du secteur de La Baie-Éternité, entrée du secteur des lacs de pêche de la rive nord.

Nom du lac/ rivière	Superficie du plan d'eau (ha)	Espèce*	Quota	MOTEUR		Durée de portage (niveau de difficulté)	Distance à parcourir en véhicule à partir de l'entrée du secteur	Type de véhicule recommandé
				Électrique	Essence (max 9,9 ch)			
Secteur de La Baie-Éternité (rive sud du fjord)								
Lac April	23,7	0	10	X	X	50 min (difficile)	12	Auto ou camionnette
Lac Price	27,3	0	10	X	X	-	6	Camionnette
Lac Claveau	11,1	0	10	X	X	5 min (facile)	7,5	Camionnette
Lac Pierre**	2	0	10	X		40 min (facile)	7,5	Camionnette
Lac Stella**	5,5	0	10	X		50 min (moyen)	7,5	Camionnette
Rivière Éternité (7 fosses)	-	0a	5			-	entre 1 et 6 km	Auto ou camionnette
Secteur de La Baie-Sainte-Marguerite (rive nord du fjord)								
Grand lac Otis	116	0	10	X	X	-	38	Camionnette
Lac Euloge	93	0	10	X	X	-	38	Camionnette
Lac Hibou	8	0	10	X		10 min (facile)	35	Camionnette
Petit lac Biscambi	8	0	10	X		15 min (moyen)	39	Camionnette
Grand lac Biscambi	39	0	10	X	X	30 min (moyen)	38	Camionnette

*0 = omble de fontaine (truite mouchetée)


*0a = omble de fontaine anadrome (truite de mer)

** Lacs réservés à la pêche à la mouche

Le va-et-vient des marées

La marée se définit comme le mouvement montant et descendant du niveau de la mer provoqué par l'attraction de la lune et du soleil. Bien que la lune soit infiniment plus petite que le soleil, son rôle dans le phénomène des marées est deux fois plus important, vu sa plus grande proximité avec la terre. Comme l'alignement de la lune, de la terre et du soleil varie chaque jour, les hauteurs des marées varient aussi quotidiennement.

En période de pleine lune et de nouvelle lune (puisque la lune, le soleil et la terre sont alors dans le même axe), les forces attractives de la lune et du soleil se combinent. On assiste alors aux grandes marées, aussi appelées *marées de vives-eaux*. À l'inverse, lorsque la lune est au premier ou au dernier quartier, les marées sont beaucoup moins grandes et sont alors appelées *marées de mortes-eaux*.



Dans le Saguenay, il y a deux cycles de marées par période de 24 heures : deux marées hautes et deux marées basses. On parle alors de marées de type « semi-diurnes ». Les marées sont perceptibles dans le fjord jusqu'à la hauteur du barrage de Shipshaw, soit à 25 km en amont de Saint-Fulgence. Bien que la moyenne soit de 5 m, la différence entre les deux marées peut atteindre 6,8 m en période de grandes marées.

FAITES VOS PAIRES!

Tout un vocabulaire entoure le phénomène des marées. Associez la bonne définition aux quatre mots suivants :

Mots :

- A. Amplitude
- B. Marnage
- C. Étale
- D. Estran

Définitions :

1. Différence entre la marée haute et la marée basse par rapport au niveau moyen.
2. Partie du littoral qui correspond à la zone de marnage.
3. Moment durant lequel la hauteur de marée ne varie pratiquement plus.
4. Différence entre la marée haute et la marée basse.

Réponses : A1, B4, C3, D2

Le fjord du Saguenay à la voile

Découvrez un fjord vivant situé au cœur d'une aire marine nationale de conservation, le parc marin du Saguenay-Saint-Laurent, avec notre capitaine interprète.

Embarquement : quai de L'Anse-Saint-Jean

Départ : 10 h et 13 h 45	Durée : 3 h ou 7 h
Tarifs : 3 h	7 h
Adulte 70 \$	Adulte 150 \$
Enfant 45 \$	Enfant 95 \$
Famille (2 ad., 2 enf.) 210 \$	Famille (2 ad., 2 enf.) 400 \$

Taxes non comprises

Réservation : 418 272-3024 ou 1 866 725-2925
www.voilemercator.com

École de voile homologuée par la Fédération de voile du Québec et l'Association Canadienne de Yachting

Un suivi attentif et rigoureux pour les carex de Tadoussac!

Les terrasses marines de Tadoussac sont l'habitat de plantes très rares pour la région de la Côte-Nord : le carex des glaces et le carex de Bigelow.

Cette présence exceptionnelle a été reconnue par le gouvernement du Québec qui a accordé, en 2010, le statut d'espèce menacée à la petite population de carex des glaces. Les activités humaines sont responsables du déclin et même de la disparition de plusieurs plants de carex. Le passage de véhicules tout-terrain endommage les carex ou nuit à leur croissance. Les relevés démontrent que près de 30 % des plants de carex des glaces sont morts en raison de tels dommages au cours des douze dernières années. Ce pourcentage est alarmant si l'on considère que les terrasses marines de Tadoussac comptent actuellement moins de cinquante plants de cette espèce! À

long terme, les végétaux qui recolonisent graduellement les dunes constitueront aussi une menace pour les carex qui ne tolèrent ni ombrage ni compétition.

Chaque année, l'équipe du parc national du Fjord-du-Saguenay travaille à acquérir un maximum de connaissances sur la biologie et l'habitat de ces deux carex. « Pour chaque plant, des données sont compilées sur le pourcentage de tiges mortes, la dimension du plant et la présence d'autres espèces végétales », explique Nancy Lavoie, technicienne en milieu naturel au parc national du Fjord-du-Saguenay. « La comparaison d'un même plant de carex d'une année à l'autre illustre bien les difficultés que connaît cette espèce. »

Par ailleurs, une tentative de germination de graines a été réalisée en milieu contrôlé par



Ces photos d'un même plant de carex des glaces ont été prises à un an d'intervalle. Elles illustrent bien la perte de vitalité remarquée au sein de cette population menacée.

le ministère des Ressources naturelles et de la Faune en collaboration avec le Jardin botanique de Montréal. Pour l'instant, les résultats ne sont pas très prometteurs. Un essai de transplantation de plants est aussi envisagé, mais son succès est loin d'être assuré. « Il faut donc impérativement protéger les plants présents naturellement sur les dunes plutôt que de compter sur des expérimentations dont l'issue est incertaine », conclut Nancy Lavoie, précisant que d'autres actions seront mises en branle au cours des prochaines années pour tenter de freiner, et même d'inverser, le processus de raréfaction du carex des glaces et du carex de Bigelow sur les terrasses marines de Tadoussac.

Le jumelage Saguenay-Cévennes... jusque dans les écoles!

Le parc national du Fjord-du-Saguenay et le parc national des Cévennes en France sont jumelés depuis 1984. Il s'agit d'un jumelage unique dans le réseau Parcs Québec qui a été instauré à l'origine en vue d'échanger sur la dynamique sociale entourant les parcs. Le parc national des Cévennes possédant une zone coeur habitée entourée d'une zone périphérique, il a vite suscité l'intérêt des autorités québécoises d'alors, désireuses d'impliquer les communautés du Bas-Saguenay dans l'implantation du parc. De part et d'autre de l'Atlantique, depuis la naissance du jumelage, des échanges professionnels ont lieu entre les deux équipes.

Mais ce jumelage ne se limite pas aux territoires des parcs nationaux, bien au contraire! Dans ce contexte, ainsi que dans le cadre du projet *Écoles éloignées en réseau*, des établissements scolaires locaux qui cohabitent avec des territoires protégés ont eux aussi été jumelés. Les écoles primaires de Saint-Félix-d'Otis, de Ferland-et-Boilleau et, bientôt, de Sainte-Rose-du-Nord sont impliquées dans ce projet.

Commentaires des élèves de la classe de madame Émilie, à Vielvic en France :

« Cette année on fait de la correspondance, on s'envoie des lettres, on s'est vu par ordinateur. J'ai aimé quand on s'est parlé par caméra! » Maxime, 7 ans

« L'heure de chez eux, c'était 9 h, et chez nous, c'était 3 h de l'après-midi. Leur cloche venait de sonner. Ding, dong! » Louka, 8 ans

Les élèves échangent sur les composantes de leurs écosystèmes respectifs, notamment par l'entremise des nouvelles technologies auxquelles ils peuvent s'initier. Par envoi postal, certaines classes ont même échangé des produits du terroir avec leurs homologues. Cathy Desgagné, enseignante à l'école de Saint-Félix-d'Otis, constate les gains de ce projet : « En plus d'élargir leurs horizons, mes élèves doivent porter une attention particulière à leur prononciation et au vocabulaire utilisé. Et des amitiés ont pris naissance au fil des échanges. Une élève, maintenant au secondaire, est toujours en contact avec une amie française. »

Et qu'est-ce qui fascine les élèves impliqués dans ce projet? Tandis que les jeunes Français sont émerveillés par la neige et l'ours noir, il semble que les jeunes Québécois soient envieux des températures clémentes de leurs cousins d'outre-mer en hiver! Voici quelques témoignages amusants d'élèves impliqués dans le projet :



Photo du parc national des Cévennes

« C'était très bien et un peu bizarre de correspondre avec des Québécois. Ils avaient un accent amusant. Nous avons parlé des choses que nous faisons à l'école. » Camille, 8 ans



Les élèves de la classe de Madame Sandra, à Ferland-et-Boilleau au Saguenay, en vidéoconférence avec les élèves de la classe de Madame Émilie, à Vielvic en France.



Le parc national des Cévennes... en bref!

Localisation : parc de moyenne montagne, dans le sud du massif central

Départements : Lozère, Gard, Ardèche

Superficie :

- Coeur du parc : 935 km²
- Aire optimale d'adhésion : 2 785 km²

Année de création : 1970

Nombre d'habitants : 76 000

Régions géographiques : Causse Méjean, Montagne du Bougès, Vallées des Gardons, Mont-Aigoual et Lingas et le Mont-Lozère.

Le parc a été désigné réserve de biosphère par l'Unesco en 1985.

Commentaire des élèves de la classe de madame Sandra, à Ferland-et-Boilleau au Québec :

« J'aime parler avec eux. Ils parlent drôle, les Français, avec leur accent! » Jean-Philippe, 6 ans

« Quand, chez nous, il fait -30 °C, chez eux, il fait 8 °C... J'aimerais bien être chez eux! » Lorianne, 7 ans

« Nous, l'hiver, on va à la pêche blanche. Nos amis français vont à la mer... Chanceux! » Mathieu, 6 ans



Journée des parcs nationaux du Québec

Dimanche 12 juin 2011

Porte-parole de l'événement, Arthur L'aventurier vous invite dans un parc national près de chez vous.

De l'infiniment petit à l'immensément grand, venez célébrer les richesses de la nature d'ici en participant aux différentes activités conçues spécialement pour l'occasion.

- Accès gratuit
- Activités spéciales

Programmation détaillée disponible au www.parcquebec.com.

Édition 2012: dimanche 10 juin

Découvrez nos t-shirts Les parcs nationaux du Québec

Portez-les fièrement et replongez dans l'ambiance de vos vacances. Disponibles dans nos Boutiques Nature, ils sont entièrement développés et fabriqués au Québec.

Tous les profits sont réinvestis dans les parcs nationaux. Une belle façon de participer à la protection de notre patrimoine québécois!



Sous un boisé de bouleaux, nos chalets confortablement équipés pour votre bien-être vous apporteront calme et sérénité.

Les chalets peuvent accueillir de deux à six personnes. Ceux-ci disposent d'une cuisine équipée, de deux chambres avec literie, d'une salle de bain avec serviettes, d'un salon avec divan-lit, télévision câblée et poêle à bois.

Nouveauté Certaines unités pour deux personnes disposent d'une baignoire à remous de chromothérapie avec vue sur le fleuve.

Des emplacements pour tentes et autocaravanes sont disponibles ainsi que des tentes de prêt-à-camper (tentes entièrement équipées).

Divers terrains de jeux occuperont les jeunes et moins jeunes (balançoires, volleyball, pétanque, fers).

Nous sommes ouverts toute l'année.
585, chemin du Moulin-à-Baude
Tadoussac QC G0T 2A0
Tél. 418 235-4843 Téléc. 418 235-1512
Site Web : www.domainedesdunes.com

Chalets-camping

Un parc marin à votre portée!

Créé pour protéger une région où la vie marine est exceptionnelle, le parc marin du Saguenay-Saint-Laurent vous émerveillera. Que vous ayez de l'intérêt pour les petits invertébrés des fonds marins, les grandes baleines, le jeu des courants ou la vie des gens liés à ce milieu, vous serez séduits par ce parc unique.

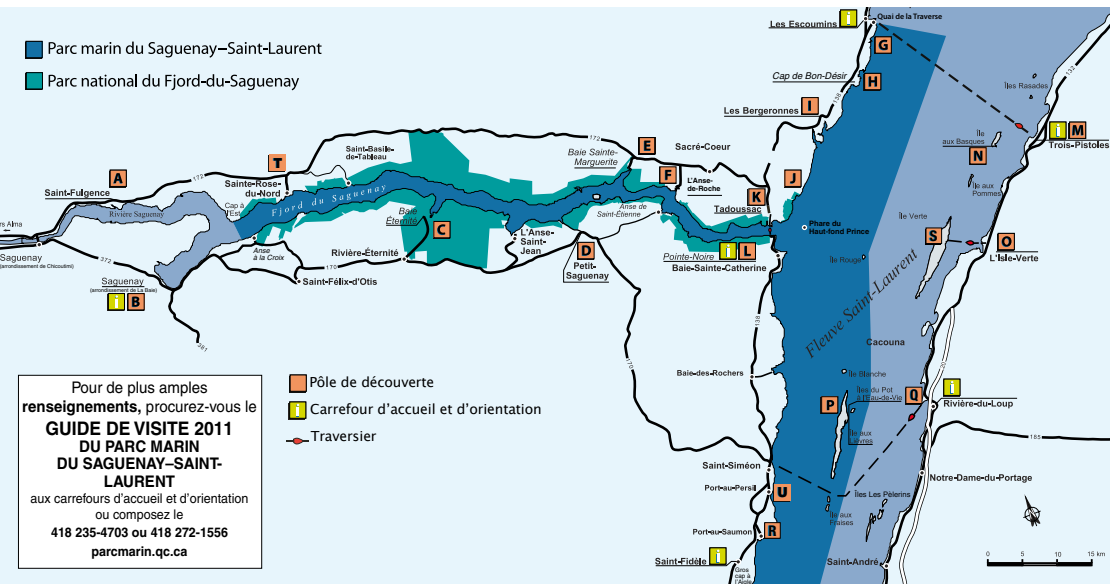
De nombreux sites ont été aménagés pour observer le parc marin à partir des rives. Les richesses, les particularités et les secrets du parc marin vous seront dévoilés dans les nombreux pôles de découverte bordant les lieux.

Les embruns salés vous interpellent? Votre contact avec le parc marin pourrait alors se concrétiser directement sur l'eau! Que vous choisissiez le kayak, la plaisance ou les excursions d'observation en mer, les possibilités sont nombreuses pour observer la faune marine et découvrir la beauté des paysages. Des randonnées pédestres où se succèdent les anses, les baies et les points de vue époustouflants vous permettent aussi de vivre pleinement un contact privilégié avec ce vaste milieu marin.

Visitez le parc marin et ses pôles de découverte! Laissez-vous troubler par l'expérience d'un parc essentiellement constitué d'eau!

Pôles de découverte du parc marin :

- A** Centre d'interprétation des battures et de réhabilitation des oiseaux (CIBRO)
- B** Musée du Fjord
- C** Parc national du Fjord-du-Saguenay, secteur de La Baie-Éternité
- D** Quai de Petit-Saguenay
- E** Parc national du Fjord-du-Saguenay, secteur de La Baie-Sainte-Marguerite
- F** Quai de L'Anse-de-Roche
- G** Centre de découverte du milieu marin
- H** Centre d'interprétation et d'observation de Cap de Bon-Désir
- I** Centre Archéo Topo
- J** Parc national du Fjord-du-Saguenay, secteur de La Baie-de-Tadoussac
- K** Centre d'interprétation des mammifères marins (CIMM)
- L** Centre d'interprétation et d'observation de Pointe-Noire
- M** Parc de l'aventure basque en Amérique
- N** Île aux Basques
- O** Réserve nationale de faune de la baie de L'Isle-Verte
- P** Îles du Pot à l'Eau-de-Vie et île aux Lièvres
- Q** Station exploratoire du Saint-Laurent
- R** Centre écologique de Port-au-Saumon
- S** Lieu historique national du phare de l'île Verte
- T** Sainte-Rose-du-Nord
- U** Port-au-Persil



Un règlement pour minimiser le dérangement!



Le parc marin est reconnu comme un des meilleurs endroits au monde pour observer les baleines. L'abondance de nourriture tels le krill et le capelan y attire chaque été une douzaine d'espèces de mammifères marins. En 2002, on mettait en place le Règlement sur les activités en mer dans le parc marin du Saguenay-Saint-Laurent. Fruit d'une action concertée avec l'industrie de l'observation en mer, ce règlement vise entre autres à assurer des comportements respectueux envers les mammifères marins. Des

approches rapides, des changements de direction brusques et des concentrations élevées de bateaux sont des exemples de pratiques qui nuisent aux baleines et aux phoques en limitant le temps que ceux-ci consacrent à leurs activités essentielles comme l'alimentation et le repos.

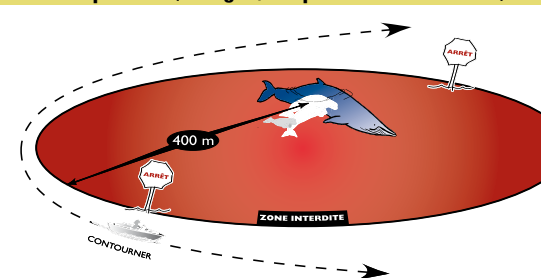
En plus de limiter le nombre de permis émis pour les activités d'observation en mer, le règlement précise des vitesses et des distances d'approche qui s'appliquent non seulement aux capitaines

de bateaux de croisière, mais aussi à tout utilisateur du territoire du parc marin (plaisancier, kayakiste, plongeur, etc.).

L'observation des mammifères marins est un privilège unique, et tous les visiteurs du parc marin sont des acteurs de la mise en œuvre d'un tel règlement.

Consultez le site Web au parcmarin.qc.ca pour obtenir la version complète du règlement.

Comportements à adopter en présence des espèces menacées ou en voie de disparition (bélugas, rorquals bleus et autres).



Comportements à adopter en présence de tout autre espèce de mammifères marins.

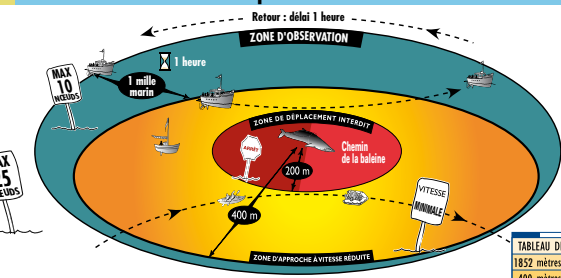


TABLEAU DES ÉQUIVALENCES DE MESURES	
1852 mètres	= 1 mille marin = 6075 pieds
400 mètres	= 0,22 mille marin = 1312 pieds
200 mètres	= 0,11 mille marin = 656 pieds
100 mètres	= 0,05 mille marin = 328 pieds

Respirez l'air marin Contemplez le fjord et le fleuve

- Commodités et services
- Activités de plein air
- Excursions aux baleines

Camping Tadoussac
À l'entrée de la Côte-Nord
Information et réservations
1 888 868-6666
www.essipit.com



Plaisirs hivernaux

La pêche blanche : un privilège!

Saviez-vous qu'en hiver, la pêche au poisson de fond est interdite partout au Québec sauf dans le fjord du Saguenay? Ce privilège fait toutefois l'objet de bien des attentions. Depuis les années 1980, la pêche blanche sur les eaux du fjord a connu une popularité croissante. On assistait alors à des pêches quasi miraculeuses : sébastes, morues, flétans et autres poissons mordaient à l'hameçon en abondance. Mais avec les années, le poisson semblait se faire plus rare. Un suivi a donc été mis sur pied par Pêches et Océans Canada en 1995, en collaboration avec le parc marin du Saguenay-Saint-Laurent et les différentes associations de pêche blanche. Depuis, les quotas ont progressivement diminué, car les données confirment que les captures sont moins fréquentes.

Au plan scientifique, plusieurs imprécisions demeurent quant à l'état de la ressource. Des recherches confirment toutefois que la croissance des poissons de fond du fjord serait plus lente que dans l'estuaire et qu'une majorité d'espèces démontreraient peu de signes de recrutement. Des études sont toujours en cours pour tenter de mieux comprendre comment évoluent les populations des poissons visés par la pêche blanche.

Toutes ces mesures ne visent qu'un seul objectif : protéger la biodiversité du fjord du Saguenay. En s'assurant que la pêche blanche est et demeurera une pratique d'exploitation durable, nos enfants et petits-enfants pourront eux aussi avoir le plaisir de taquiner le poisson dans les paysages enneigés du fjord du Saguenay.

Forfait TAQUINEZ LE POISSON!

Venez tendre votre ligne dans les eaux de la baie Éternité. Vous serez comblés par la tranquillité qu'apportent les paysages enneigés.

Le forfait comprend :

- une nuitée en chalet
- le transport sur le site de pêche
- une cabane de pêche avec équipement, appâts et bois de chauffage

Tarif familial pour deux adultes et deux enfants :

à partir de 225 \$ (taxes en sus).
Offert de la mi-janvier à la mi-mars, selon les conditions de glace.

L'hiver venu, le parc national du Fjord-du-Saguenay devient le secret bien gardé de nombreux adeptes de plein air. Les secteurs de La Baie-Éternité et de La Baie-Sainte-Marguerite offrent une variété d'activités pour tous ceux et celles qui n'ont pas froid aux yeux!

La longue randonnée en ski nordique ou en raquettes

Deux sentiers de longue randonnée attendent les amateurs de longues randonnées en ski nordique ou en raquettes (sentiers balisés, non tracés) : le sentier Les Caps, reliant Rivière-Éternité à L'Anse-Saint-Jean, et le sentier Le Fjord, reliant la baie Sainte-Marguerite à la Ferme 5 Étoiles. Les peaux de phoque sont fortement recommandées. Service de navette disponible pour le sentier Les Caps : OrganismAction au 418 549-0676. Service de navette disponible pour le sentier Le Fjord : Ferme 5 Étoiles au 418 236-4833 ou 1 877 236-4551.

La courte randonnée en ski nordique ou en raquettes

Le secteur de La Baie-Éternité vous offre quatre sentiers hivernaux, dont le sentier de la Blanche-Éternité (accessible en raquettes seulement), longeant la rivière du même nom. Sur la rive nord, une partie du sentier Le Fjord est également accessible pour un point de vue sur la baie Sainte-Marguerite. Location de raquettes disponible pour le secteur de La Baie-Éternité.

Pêche blanche

À bord de l'Éternité Express, descendez au cœur de la vallée où vous attend le village de pêche de Rivière-Éternité, majestueusement enclavé entre les caps Éternité et Trinité. L'intimité et la quiétude hivernale de la baie Éternité vous charmeront à coup sûr! Bien au chaud dans l'une de nos huit cabanes, il ne vous restera qu'à surveiller votre ligne... en espérant que sébastes, morues, flétans ou éperlans mordent à l'hameçon!



Pour ceux qui souhaitent séjourner au parc, plusieurs types d'hébergement sont offerts. Réservation nécessaire. Contactez-nous pour plus d'information!

Type d'hébergement	Localisation	Accessibilité
Chalets (10)	Secteur de La Baie-Éternité Près de l'accueil	Voiture
Camp rustique Les Méandres	Secteur de La Baie-Éternité En bordure de la baie	Raquettes, ski nordique, navette
Refuge du lac de la Chute et du lac du Marais	Secteur de La Baie-Éternité Sentier Les Caps	Ski nordique, raquettes
Camp rustique de l'anse aux Barges	Secteur de La Baie-Sainte-Marguerite, Sentier Le Fjord	Ski nordique, raquettes
Refuge de La Pointe- du-Moulin	Secteur de la Baie-Sainte-Marguerite, Sentier Le Fjord	Ski nordique, raquettes



Plaisirs hivernaux

Description des sentiers hivernaux de courte randonnée (ski nordique et raquette)

Sentier	Secteur	Longueur et durée	Degré de difficulté	Lieu de départ
A Sentier de l'Explorateur	La Baie-Éternité	2,8 km (boucle), 1 h 30	Intermédiaire	Poste d'accueil
B Sentier de la Blanche-Éternité	La Baie-Éternité	Départ de l'accueil : 14 km (aller-retour), 6-7 h	Intermédiaire	Poste d'accueil
	La Baie-Éternité	Départ du camping (accessible en navette) : 6 km (aller-retour), 3 h	Intermédiaire	Poste d'accueil
C Sentier du Campagnard	La Baie-Éternité	1 km (boucle), 30 min	Facile	Chalet 8
D Sentier Les Caps	La Baie-Éternité	Point de vue du lac Allard : 7,2 km (aller-retour), 3-4 h	Intermédiaire	Stationnement route 170, entre les km 77 et 78
Sentier Le Fjord	La Baie-Sainte-Marguerite	Jusqu'au refuge de l'anse aux Barges : 6,5 km (aller- retour), 3-4 h	Intermédiaire	Stationnement en bordure de la route 172, à l'entrée du secteur

Forfait ATTACHE TA TUQUE!

Venez profiter de la neige en raquettes ou en ski nordique en sillonnant les 21 km de longue randonnée du sentier Le Fjord.

Le forfait comprend :

- une nuitée en camp rustique
- une nuitée en yourte
- le transport des bagages pour trois jours

À partir de 99 \$ par personne (taxes en sus).
Offert de la mi-décembre à la fin mars, selon les conditions de neige.

Tous les sentiers d'été sont fermés pour l'hiver. Pour la longue randonnée dans les sentiers Les Caps et Le Fjord, procurez-vous la carte de longue randonnée disponible à l'accueil du secteur de La Baie-Éternité.

Tout près du parc : Rivière-Éternité

- Exposition internationale de crèches de Noël
- Parc des artistes avec crèches géantes
- Restaurant Le Grand-Duc
- Dépanneur et essence

Tel. : 418 272-2860
418, route Principale, Rivière-Éternité QC G0V 1P0
municipalite@riviere-eternite.com



Venez découvrir le canyon de la rivière à Mars, un joyau naturel unique en région!

- 3 km de sentier d'interprétation du canyon
- 13 km de sentier pédestre longeant la rivière à Mars
- sentiers de vélo de montagne
- aires de pique-nique
- belvédères
- observation de l'ours noir (sur réservation)

Location de salle disponible.

Pour information : 418 697-5132

becscie@royaume.com • www.becscie.com • www.okwariaventures.com





LES CROISIÈRES DU FJORD

vous offre des départs à partir de L'Anse-Saint-Jean et de Rivière-Éternité

DU 1^{er} JUIN AU 30 SEPTEMBRE 2011

DÉPARTS de Rivière-Éternité, Parc national du Fjord-du-Saguenay

Durée : 90 minutes

Du 1^{er} au 30 juin et du 6 au 30 septembre 2011

Départs : 10 h 30 et 15 h

Du 1^{er} juillet au 5 septembre 2011

Départs : 9 h 30 et 14 h

TARIFS (départ du parc*)

Adulte :	47 \$
Adulte, 65 ans et plus :	47 \$
14 ans et moins :	23 \$
5 ans et moins :	Gratuit
Forfait/famille 2 adultes + 2 enfants :	117 \$

*Tarif d'accès au parc en sus.



1 800 363-7248 - 418 543-7630 • www.croisieresdufjord.com

L'Anse-de-Roche : une fenêtre unique sur le fjord! À 10 minutes du secteur de La Baie-Sainte-Marguerite



Parc récréotouristique de L'Anse-de-Roche

SERVICES :

- Restaurant-bistro avec vue
 - Rampe de mise à l'eau
 - Marina
- 418 236-4325

www.municipalite.sacre-coeur.qc.ca



Information touristique :

Maison du Tourisme
197, rue des Pionniers,
Tadoussac
418 235-4744
ou 418 236-4621

Le camp de base de vos aventures au Saguenay-Lac-Saint-Jean!



Hébergement alternatif, chaleureux et abordable
À partir de **30,00 \$** TTC / par personne la nuit
Chambres privées disponibles



Surveillez notre programmation!
Prix spécial sur la première bière pression sur présentation de votre billet d'entrée au parc national du Fjord-du-Saguenay

Forfaits personnalisés! Informez-vous!



Pour toute information, une seule adresse :

110, rue Price Ouest
1 877 549.0676
www.ajsaguenay.com



Fièremment gérées par la Coop V.E.R.T.E.

Tarifcation 2011-2012 (taxes non incluses)

Les prix, les modalités et les services peuvent être modifiés sans préavis.

CAMPING ET HÉBERGEMENT	
Camping aménagé	2 services : 34,50 \$ Sans services : 26,00 \$ Aire ouverte : 26,00 \$
Camping de groupe	Adulte : 6,50 \$ Enfant : 5,50 \$ Sans services : 21,75 \$
Camping rustique accessible en voiture (Le Bleuvert)	20,25 \$
Camping rustique avec plateforme (randonnée ou kayak)	101 \$/nuit (2 adultes et enfants)
Camping « Prêt-à-camper » en tente-roulotte	113 \$/nuit (2 adultes et enfants)
Camping « Prêt-à-camper » en tente Huttopia	27,75 \$/nuit (bois inclus)
Camping La Pointe-du-Moulin	À partir de 128,00 \$/nuit selon la période
Chalet une chambre (literie : 15,80 \$)	À partir de 164 \$/nuit selon la période
Chalet deux chambres (literie : 15,80 \$)	Hiver : Adulte : 23,75 \$ Enfant : 17,81 \$ Été/automne : Adulte : 22,50 \$ Enfant : 16,87 \$
Refuge (longue randonnée)	10,00 \$/nuit/personne
Lean-to	6,14 \$
Ballot de bois	
ACTIVITÉS ESTIVALES	
Activité de découverte <i>La baie sens dessus dessous</i>	Adulte : 14,05 \$ Enfant : 7,03 \$
Activité de découverte <i>Un commis voyageur à l'époque du rabaska</i>	Adulte : 14,05 \$ Enfant : 7,03 \$
Activité de découverte <i>Laissez-vous charmer par les nyctales</i>	Adulte : 9,22 \$ Enfant : 4,61 \$
Bouée d'amarrage	13,17 \$/embarcation/nuit
Croisière sur le Saguenay	Adulte, étudiant ou personne âgée : 47 \$ Enfant de 6 à 17 ans : 23 \$ Enfant de 0 à 5 ans : Gratuit Famille (2 adultes et 2 enfants) : 117 \$
Excursion guidée avec Les Croisières du Fjord	Adulte : 49 \$ Enfant : 43 \$ Famille (2 adultes et 2 enfants) : 155 \$
Excursion guidée en zodiac avec OrganismeAction	Adulte : 40 \$ Enfant : 30 \$ Famille (2 adultes et 2 enfants) : 130 \$
Sortie nautique de 2 h en zodiac	Adulte : 50 \$ Enfant : 40 \$ Famille (2 adultes et 2 enfants) : 160 \$
Excursion guidée en kayak de mer avec OrganismeAction	
Sortie nautique de 2 h en kayak de mer	
Sortie nautique de 3 h en kayak de mer	
Pêche journalière en rivière	16,55 \$/jour
Pêche journalière en lac avec embarcation	De 54,45 \$ à 87,35 \$/jour (1 à 3 pers.)
Chaloupe de lac en location (incluant rames)	1 journée : 37,90 \$
Location de vélos	4 heures Adulte : 21,29 \$ Enfant : 10,31 \$ 1 journée Adulte : 30,28 \$ Enfant : 14,70 \$
Location de remorque	1 journée : 5,27 \$
ACTIVITÉS HIVERNALES	
Camp rustique de l'anse aux Barges	176 \$/nuit
Camp rustique Les Méandres	98 \$/nuit
Transport hivernal de pêcheurs ou de raquetteurs aller et retour	Adulte : 20,25 \$ Enfant : 15,25 \$
Transport hivernal de pêcheurs ou de raquetteurs aller ou retour seulement	Adulte : 14,25 \$ Enfant : 10,50 \$
Location de raquettes	16 \$/jour
Location de cabane à pêche	À partir de 59 \$/cabane
Pêche blanche avec hébergement (literie : 15,80 \$)	Forfait famille : 225 \$ Forfait 2 adultes : 199 \$ Forfait 4 adultes : 299 \$
Transport, cabane à pêche, bois et équipement inclus	

Tarifcation d'accès — Valide jusqu'au 31 mars 2012

Taxes incluses. La carte Parc ou Réseau est valide pour une période de 12 mois à compter de la date d'achat.

CATÉGORIE OU GROUPE DE PERSONNES	ACCÈS QUOTIDIEN	CARTE ANNUELLE PARC	CARTE ANNUELLE RÉSEAU
Adulte (18 ans et plus)	5,50 \$	27,50 \$	49,50 \$
Enfant (6 à 17 ans)	2,50 \$	12,50 \$	22,50 \$
Enfant (0 à 5 ans)	Gratuit	Gratuit	Gratuit
1 adulte accompagné d'enfants de 6 à 17 ans	8 \$	40 \$	72 \$
2 adultes accompagnés d'enfants de 6 à 17 ans	11 \$	55 \$	99 \$
Groupe organisé d'adultes	4,75 \$	s.o.	s.o.
Groupe organisé de jeunes (6 à 17 ans)	2 \$	s.o.	s.o.
Groupe scolaire ou d'étudiants	Gratuit	s.o.	s.o.

188 autres modèles en magasin


ELIE

SAIL

LA PLUS GRANDE DESTINATION PLEIN AIR

BELOEIL - BROSSARD - LAVAL - OTTAWA - QUÉBEC