

Version française

Journal |

2011-2012

PARC NATIONAL DE PLAISANCE



De l'infiniment petit à l'immensément grand

En novembre 2010, la Société des établissements de plein air du Québec (Sépaq) remportait un des prestigieux Prix nationaux pour l'excellence en tourisme. Ce prix, décerné par les pairs de l'industrie touristique, s'est révélé une belle reconnaissance pour la Société qui fêtait tout récemment ses 25 ans. Les parcs nationaux font partie de ce grand réseau depuis 1999.

Durant ces 12 dernières années, Parcs Québec a su rehausser les standards de qualité dans les parcs afin que ces derniers se comparent avantageusement aux autres grands réseaux de parcs nationaux dans le monde. Il a su également développer un sentiment d'appartenance et de fierté vis-à-vis ces territoires protégés exceptionnels. Ainsi, les 23 parcs nationaux du réseau Parcs Québec accueillent annuellement plus de 4 M de jours-visites, traduisant ainsi bien l'attrait qu'ils exercent auprès de la population.

La gestion de ces parcs représente donc tout un défi pour à la fois protéger ces richesses naturelles et accueillir autant de visiteurs. Parmi les efforts de mise en valeur, sont nés les centres de découverte et de services que l'on retrouve dans la grande majorité des parcs. Présentant les particularités et les principaux attraits des territoires, et offrant des services multiples à la clientèle, ces bâtiments constituent le cœur de l'accueil du parc. Tous,

cependant, ne possèdent pas encore de tels équipements sur leur territoire. Mais cela ne saurait tarder. En effet, les années 2011 et 2012 seront marquées par la construction de sept de ces centres de découverte et de services.


Depuis deux ans, les équipes des parcs planifient cette II^e phase de mise en valeur. Au cœur de leur réflexion : la nécessité de tenir compte de l'esprit des lieux tant dans le site d'implantation des bâtiments que dans l'architecture et les matériaux choisis. Si les dernières réalisations de Parcs Québec s'intégraient harmonieusement au paysage – pensons aux centres de découverte et de services des parcs nationaux des Hautes-Gorges-de-la-Rivière-Malbaie et de Plaisance – les prochains bâtiments à s'ériger respecteront cette même philosophie, et davantage. En effet, nous avons revu nos façons de planifier l'aménagement intérieur de ces bâtiments, dont la conception de l'exposition traditionnelle.

Mais attendons la première inauguration qui se tiendra à la fin de l'été 2011 avant de dévoiler les grandes lignes de l'expérience de visite que nous souhaiterons dorénavant vous faire vivre. D'ici là, profitez bien de la prochaine saison estivale. De l'infiniment petit à l'immensément grand, se cachent de petites merveilles qui font l'essence même de cette nature que nous vous invitons à découvrir.

Bienvenue dans vos parcs nationaux !



Martin Soucy
Vice-président Exploitation
Parcs Québec



Raymond Desjardins
Président-directeur général
Sépaq





Bienvenue!

C'est avec plaisir que nous vous recevons au parc national de Plaisance pour une dixième saison. Nous sommes ravis de constater que plusieurs parmi vous sont des amis fidèles qui, année après année, ont été témoins des changements et des améliorations que nous avons apportés. Merci d'être là; votre présence est importante pour nous. Et puis, il y a vous, les nouveaux, à qui nous souhaitons particulièrement la BIENVENUE. Nous espérons que vous passerez un agréable moment avec nous et que vous deviendrez, vous aussi, ambassadeurs de ce merveilleux territoire.

Bon séjour au parc!

L'équipe du parc

SOMMAIRE

La mission de Parcs Québec	2
Au-delà de ce que l'on voit.....	2
Les activités de découverte	4
Recherche et suivi en conservation	6
Réglementation	7
Les randonnées	8
Mots croisés.....	9
La carte du parc :	
Secteur des Presqu'îles	10
Secteur de Thurso	12
Navette en ponton (horaire et tarifs).....	13
La carte du camping.....	14
Tarifification des activités et services	15
Partenaires en région et numéros utiles	16

Mot du ministre



L'Organisation des Nations Unies a proclamé 2011 Année internationale de la forêt. Il faut savoir qu'il existe un lien étroit entre notre patrimoine forestier et l'histoire récente des parcs nationaux du Québec. Il y a 30 ans cette année, le gouvernement du Québec créait deux nouveaux parcs, issus de réserves fauniques. On les connaît aujourd'hui sous l'appellation de parcs nationaux des Grands-Jardins et de la Jacques-Cartier. À l'heure actuelle, c'est plus de 5 000 km² de forêts diversifiées que le Québec s'emploie à protéger dans le réseau des parcs nationaux. Ainsi, sont préservés des éléments représentatifs de la forêt mixte, de la forêt boréale, de la taïga et de quelques îlots de Grand Nord québécois, pour ne nommer que ceux-là.

Au-delà de ce patrimoine collectif qu'est la forêt, les équipes des parcs nationaux veillent aussi à assurer l'intégrité écologique globale des 23 aires protégées du réseau Parcs Québec. Ce vaste domaine naturel est parsemé de centaines de lacs et de rivières. Il encadre et accompagne un grand fleuve jusqu'à la mer, mais également un des plus beaux fjords du monde. Le réseau des parcs loge une faune et une flore riches et diversifiées et valorise l'intégrité de plusieurs lieux historiques. Laissez-vous surprendre, émerveiller par la biodiversité de tous ces territoires, mis en valeur pour nous, générations actuelles, mais aussi pour celles de nos enfants.

Choisir les parcs nationaux comme destination, c'est non seulement s'accorder le privilège de découvrir la nature, mais aussi de participer à la conservation et au respect de celle-ci. C'est se donner le loisir d'y séjourner et d'y pratiquer une variété d'activités de plein air en solo, en famille ou en groupe. Profitez de nos parcs et portez un regard nouveau sur cette nature aux trésors souvent insoupçonnés.

Bonnes vacances!

Pierre Arcand
Ministre du Développement durable,
de l'Environnement et des Parcs

LA MISSION DE PARCS QUÉBEC

Dans la perspective d'un développement harmonieux sur les plans culturel, social, économique et régional, Parcs Québec assure la conservation et la mise en valeur de territoires représentatifs des 43 régions naturelles du Québec ou de sites à caractère exceptionnel, notamment en raison de leur diversité biologique, tout en les rendant accessibles à des fins éducatives et de plein air.

Tous les parcs nationaux ont été créés en vertu des standards de l'Union mondiale pour la nature. Ainsi, un parc national est une aire relativement vaste :

- qui présente un ou plusieurs écosystèmes généralement peu ou pas transformés par l'exploitation;
- où les espèces animales et végétales, les sites géomorphologiques et les habitats ont un intérêt particulier du point de vue scientifique, éducatif ou récréatif, ou qui offre un paysage d'une grande beauté;
- dans laquelle la plus haute autorité compétente du pays a pris des mesures pour éliminer l'exploitation et pour y faire respecter les ensembles écologiques, géomorphologiques ou esthétiques;
- dont la visite est autorisée, sous certaines conditions, à des fins éducatives, culturelles ou récréatives.



Au-delà de ce que l'on voit...



Le parc national de Plaisance est un endroit propice pour des vacances, il incite à la détente. Le décor est enchanteur, la nature est belle. Mais au-delà de cette façade bucolique se trouve encore plus beau...

Le parc national de Plaisance c'est aussi :

Plus de 250 espèces d'oiseaux;

L'une des plus importantes haltes pour la migration de la sauvagine au Canada;

500 espèces de plantes;

La plus grande concentration de colonies de castors au Québec;

50 espèces de poissons;

Un superbe exemple de la protection des milieux humides au Québec;

Une histoire humaine qui remonte à plus de 8000 ans;

Et beaucoup plus encore!

Pour en savoir davantage sur les secrets du parc, voyez le détail de nos activités de découverte en page 4.




Votre sécurité : votre responsabilité

Les activités en plein air peuvent comporter certains risques. Vous devez vous assurer de posséder les compétences et habiletés requises à la pratique de l'activité choisie. Il est important de connaître les risques inhérents à cette activité, de respecter vos capacités et de disposer des équipements appropriés. Pour plus d'information, nous vous invitons à consulter notre site Web au www.sepaq.com.



La tarification d'accès au parc varie selon le nombre de visiteurs et la durée du séjour. Que vous veniez seul ou en famille, pour une journée ou pour une année, plusieurs possibilités avantageuses vous sont offertes.



Tarification d'accès valide jusqu'au 31 mars 2012

CATÉGORIE OU GROUPE DE PERSONNES	ACCÈS QUOTIDIEN	CARTE ANNUELLE PARC	CARTE ANNUELLE RÉSEAU
Adulte (18 ans et plus)	5,50 \$	27,50 \$	49,50 \$
Enfant (6 à 17 ans)	2,50 \$	12,50 \$	22,50 \$
Enfant (0 à 5 ans)	Gratuit	Gratuit	Gratuit
1 adulte accompagné d'enfants de 6 à 17 ans	8 \$	40 \$	72 \$
2 adultes accompagnés d'enfants de 6 à 17 ans	11 \$	55 \$	99 \$
Groupe organisé d'adultes	4,75 \$	s.o.	s.o.
Groupe organisé de jeunes (6 à 17 ans)	2 \$	s.o.	s.o.
Groupe scolaire ou d'étudiants	Gratuit	s.o.	s.o.

Taxes incluses. La carte Parc ou Réseau est valide pour une période de 12 mois. Les prix, les modalités et les services qui sont mentionnés dans ce journal peuvent être modifiés sans préavis.



Les activités de découverte

LÉGENDE



Observation | GRATUIT



Causerie | GRATUIT

Lieu : voir description de l'activité.



Randonnée guidée | GRATUIT

Départ : stationnement du sentier de la Zizanie-des-Marais.

Canot rabaska

Bayous : 7,46 \$/adulte, 3,95 \$/enfant (8 à 17 ans)
Kitchissippi: 10,53 \$/adulte, 5,27 \$/enfant (16+)



Départ : voir description de l'activité.

Réservation obligatoire au centre de découverte et de services au moins 1 h avant le début de l'activité.

Capacité de 24 personnes.

Croisière en ponton

17,12 \$/adulte, 8,56 \$/enfant (3 à 17 ans)



Départ : centre de découverte et de services. Réservation obligatoire au moins 1 h 30 avant le début de l'activité. Capacité de 40 personnes.

Les prix, les modalités et les services qui sont mentionnés dans ce journal peuvent être modifiés sans préavis.

LES ACTIVITÉS DE DÉCOUVERTE ANIMÉES PAR UN GARDE-PARC NATURALISTE



Les Étangs-Surprises

Pendant la période de migration printanière, les étangs de la Grande Presqu'île deviennent de véritables boîtes à surprises! Venez rencontrer nos gardes-parc naturalistes et des ornithologues passionnés. À l'aide d'un télescope, découvrez les nouveaux « arrivages » du jour. Qui sait! Peut-être observerez-vous une espèce rare au parc!

Lieu : observatoire Les Étangs (Grande Presqu'île)



Halte à la Zizanie

Le sentier de la Zizanie-des-Marais est un lieu propice à l'observation de la faune et de la flore en général. Profitez de la présence d'un garde-parc naturaliste sur les lieux pour obtenir des réponses à vos interrogations et pour mieux découvrir un des plus fascinants habitats du parc.

Lieu : section flottante du sentier de la Zizanie-des-Marais



Mystérieuses tortues

Des tortues dans le parc? Eh oui! Venez rencontrer un garde-parc naturaliste qui vous fera connaître les différentes espèces qu'on y trouve et vous donnera des trucs pour pouvoir les observer.

Lieu : stationnement de la piscine

En cas de pluie, l'activité a lieu au centre communautaire du camping.



Atelier sur les petits animaux

Une activité spéciale pour les enfants. Cet atelier leur permettra de mieux connaître les petits animaux du parc et de comprendre pourquoi il faut résister à l'envie de les capturer... Un petit bricolage leur évitera de repartir bredouille!

Lieu : centre communautaire du camping



Castor à la trace

Le parc national de Plaisance héberge une multitude de familles de castors. Venez, à pied, découvrir leur habitat. Ce gros rongeur pourrait être au rendez-vous... Profitez-en pour observer sa hutte ainsi que de nombreux autres signes indiquant sa présence.

Lieu : stationnement du sentier de la Zizanie-des-Marais



Excursion dans les bayous

Rien de mieux qu'une balade en rabaska pour découvrir nos jardins flottants. Joignez-vous à un garde-parc naturaliste qui vous guidera au fil de l'eau pour vous faire apprécier une faune et une végétation particulière. Pour les 8 ans et plus.

Départ : débarcadère du camping



Croisière nature*

Il y a mille et une façons de découvrir un parc. Cette croisière vous exposera aux nombreuses richesses du parc national de Plaisance. Un beau moment rempli d'histoires naturelles et humaines.



Croisière aux chutes*

Remontez la rivière de la Petite Nation et... le temps. Apprenez-en plus sur l'histoire des premières nations qui ont occupé ces lieux et sur les derniers développements résultant de nos fouilles archéologiques. Cette croisière se rend jusqu'aux magnifiques chutes de Plaisance.

NOUVELLES ACTIVITÉS DE DÉCOUVERTE!



La grande envolée

Venez entendre un garde-parc naturaliste vous expliquer pourquoi Plaisance est un endroit si propice à l'observation des oiseaux, d'où ils viennent et pourquoi ils s'arrêtent ici. Le vol en « V », les espèces vedettes et les trucs pour mieux les observer font partie des sujets traités durant cette courte causerie.

Lieu : pavillon Ménard



À la pêche aux mulettes!

Après une petite séance de « pêche » aux moules en famille, laissez un garde-parc vous aider à mieux connaître ces petites bêtes indicatrices de la santé de nos plans d'eau. Soyez prêts à avoir de l'eau aux genoux!

Lieu : aire de pique-nique Desjardins
En cas de pluie, l'activité est annulée.



Trouvez le naturaliste!

Sur le sentier cyclable de la Petite Presqu'île, à l'est du km 6, partez à la recherche du garde-parc naturaliste qui, une fois trouvé, vous soumettra une énigme à résoudre. Appréciez du même coup les charmes de l'observation et de l'écoute de la nature « chantante ».



Kitchissippi

Kitchissippi : « Là où les flots abondent ». Partez pour une aventure en rabaska sur la majestueuse rivière des Outaouais qui vous livrera quelques-uns de ses secrets. Et faites aussi la découverte gustative d'un produit du terroir lors d'une petite pause bien méritée. Pour les 16 ans et plus. *Départ : centre de découverte et de services*

*Les circuits prévus pour chacune des croisières peuvent changer en fonction des niveaux d'eau des rivières des Outaouais et de la Petite Nation. Informez-vous au comptoir d'accueil.



À NE PAS MANQUER!

PRINTEMPS SEULEMENT

RANDONNÉE AUX OISEAUX GUIDÉE, À VÉLO

Agrémentez votre randonnée à vélo grâce à l'ornithologie! Initiez-vous à cette combinaison de plus en plus populaire en compagnie d'un ornithologue chevronné. Maximum de 15 personnes (12 ans et plus). GRATUIT

Départ : centre communautaire du camping

Quand : samedis 14 et 21 mai de 8 h 30 à 10 h 30

SUR LA PISTE DES TORTUES (Croisière en ponton incluse)

Partez à leur découverte! Une randonnée à vélo sur le thème des tortues. 12 ans et plus. Tarifs : 17,12\$/adulte, 8,56\$/enfant. **Réservation obligatoire au comptoir d'accueil avant 20 h la veille de l'activité.**

Départ : centre de découverte et de services

Quand : samedis 4 et 11 juin de 7 h 30 à 10 h

SPÉCIAL MIGRATION | du 16 avril au 1^{er} mai

ACTIVITÉS	SAMEDI	DIMANCHE
Les Étangs-Surprises	10 h à 12 h et 13 h à 15 h	10 h à 12 h et 13 h à 15 h
La Grande envolée	13 h 30 à 14 h 15	13 h 30 à 14 h 15

PRINTEMPS | du 21 mai au 19 juin

ACTIVITÉS	SAMEDI	DIMANCHE
Trouvez le naturaliste!	10 h 30 à 11 h 30	-
Mystérieuses tortues	15 h 30 à 16 h 15	-
Croisière nature \$	18 h 30 à 20 h	-
Halte à la Zizanie	-	13 h 30 à 14 h 30

ÉTÉ | du 24 juin au 28 août

ACTIVITÉS	SAMEDI	DIMANCHE	LUNDI	MARDI	MERCREDI	JEUDI	VENDREDI
Excursion dans les bayous \$	-	-	9 h 30 à 11 h	-	9 h 30 à 11 h	-	13 h 30 à 15 h
Kitchissippi \$	9 h 30 à 12 h	-	-	-	-	-	-
Halte à la Zizanie	13 h à 14 h	13 h à 14 h	-	13 h à 14 h	13 h à 14 h	13 h à 14 h	-
Croisière aux chutes \$	-	-	-	10 h à 11 h 30	-	-	10 h à 11 h 30
Croisière nature \$	18 h 30 à 20 h*	-	-	-	-	18 h 30 à 20 h*	-
Mystérieuses tortues	15 h 30 à 16 h 15	-	-	-	15 h 30 à 16 h 15	-	-
Atelier sur les petits animaux	-	-	15 h 30 à 16 h 15	-	-	15 h 30 à 16 h 15	-
Castor à la trace	-	-	-	19 h 30 à 20 h 30	-	-	-
À la pêche aux mulettes!	-	10 h 30 à 11 h 30	-	-	-	-	-

* À partir du 20 août, 18 h à 19 h 30



Recherche et suivi en conservation



À LA PÊCHE AUX MOULES!

Les moules d'eau douce, aussi appelées mulettes, peuvent filtrer jusqu'à 30 litres d'eau par jour pour se nourrir de plancton. De véritables petites usines! Elles contribuent ainsi à assainir les cours d'eau en réduisant, entre autres, le nombre de particules en suspension. Leur présence en grand nombre et diversité est signe de la bonne santé d'un plan d'eau.

Et saviez-vous qu'elles peuvent vivre plus de 100 ans ou, encore, qu'elles dépendent des poissons pour leur reproduction?

Pour en savoir plus, participez à notre activité « À la pêche aux mulettes » qui a lieu les dimanches matin (voir les détails à la p. 4). Vous pourrez alors observer de près les 9 espèces présentes au parc et en apprendre davantage sur nos projets les concernant.



QUELQUES PROJETS MENÉS AU PARC EN 2010



Salamandre à quatre orteils (sites de reproduction)



Sondages archéologiques



Protection des nids de tortues



Tableau de la réglementation

DÉCOUVRIR LE PARC ET LE PROTÉGER!

La visite d'un parc national est une aventure particulière. Les activités qui y sont offertes doivent permettre à tous les usagers de découvrir le patrimoine naturel tout en assurant la conservation pour le bénéfice des générations futures. Puisque ce sont plusieurs millions de visiteurs qui accèdent dans les parcs nationaux chaque année, on est confronté à cet apparent paradoxe : concilier protection et accessibilité.

Pour y arriver, les autorités des parcs disposent de trois outils principaux : l'acquisition de connaissances, grâce aux divers projets de recherche menés dans chacun des parcs, le zonage, modulant la présence et la nature des aménagements en fonction de la fragilité du milieu naturel, et une réglementation, ayant justement pour fonction d'harmoniser la coexistence des activités de découverte avec la protection du milieu. Respecter la réglementation en vigueur au parc est votre façon de contribuer à la conservation du patrimoine naturel québécois. Pour plus de détails, consultez un des employés du parc ou, encore, participez à nos activités de découverte!

Pour obtenir plus de détails sur le Règlement et la Loi sur les parcs, veuillez vous informer à l'un de nos comptoirs d'accueil ou à un garde-parc. Voici la liste des principales activités autorisées dans le parc ainsi que les modalités régissant leur pratique :



Randonnée pédestre et à vélo, pique-nique

Aux endroits signalisés à cette fin.



Canotage

Rivière de la Petite Nation

Rivière des Outaouais

Interdit dans les zones de préservation.



Pêche | Selon le Règlement de pêche du Québec (zone 25).

La pêche n'est pas autorisée à partir du sentier flottant de la Zizanie-des-Marais et de la passerelle du sentier des Baies.



Cueillette | Seule la cueillette des petits fruits est autorisée.

La cueillette des champignons ou de toutes autres formes de végétaux n'est pas autorisée dans le parc.



Camping et villégiature | Aux emplacements aménagés à cette fin.

Une autorisation de séjour est obligatoire afin de passer la nuit dans le parc.



Stationnement et circulation automobile

Aux endroits aménagés à cette fin.



Toute personne qui contrevient à ces règlements s'expose à une amende.



FONDS
Parcs Québec



Donnez, la nature vous le rendra

Pour bien **conserver**, **protéger** et faire **découvrir** les parcs, il faut d'abord bien les connaître. Et pour bien les connaître, il faut y mettre du temps et des ressources. La Sépaq a créé un fonds spécial, le Fonds Parcs Québec, dédié à soutenir des projets de conservation prioritaires dans chacun des parcs nationaux.

Faites un don et participez à la conservation et à la protection des parcs nationaux :

- En déposant votre argent dans l'une des boîtes du Fonds Parcs Québec que vous trouverez dans chacun des parcs nationaux
- Lors d'une réservation en ligne au www.sepaq.com



Les sentiers de randonnée

Le parc offre un éventail unique de randonnées qui vous permettront de le parcourir à pied ou à vélo. Vous pouvez également utiliser notre navette, le Weskarini. (Voir les détails de la navette p. 13)



SENTIERS CYCLABLES	Longueur aller-retour (km)	Lieu de départ	Description et points d'intérêt
1 Ernest-Lalande	4	Centre de découverte et de services	Ce court sentier constitue le lieu de départ des sentiers cyclables du secteur des Presqu'îles.
2 de la Petite-Presqu'île	17	Centre de découverte et de services	Ce sentier vous mènera à l'observatoire de la Falaise, en passant par le secteur du camping.
3 de la Grande-Presqu'île	9	Centre de découverte et de services	Ce sentier se rend à l'observatoire Les Étangs. En chemin, notez les anciennes terres agricoles, lieux de prédilection des oiseaux rapaces.
8 des Outaouais	20	Maison Galipeau, secteur de Thurso	Prenez des forces avant le grand départ à l'aire de pique-nique de la maison Galipeau et partez ensuite à la découverte du secteur de Thurso.
9 de la Baie-Noire	4	Stationnement Baie-Noire, secteur de Thurso / Jonction route 148	Ce court sentier vous donne accès au cœur du sentier des Outaouais.



SENTIERS PÉDESTRES	Longueur aller-retour (km)	Lieu de départ	Description et points d'intérêt
4 des Baies	5	Centre de découverte et de services	Dès votre arrivée au parc, partez pour une randonnée qui vous fera découvrir une multitude de baies luxuriantes.
5 de la Zizanie-des-Marais	1	Stationnement du sentier de la Zizanie-des-Marais, secteur des Presqu'îles	Il s'agit de notre sentier vedette : un trottoir flottant de 300 m qui surplombe le milieu aquatique et tout ce qui s'y trouve!
6 du Carouge	2,5	Stationnement du sentier de la Zizanie-des-Marais, secteur des Presqu'îles	Au menu : un trottoir flottant, une digue au cœur d'un marais et une forêt animée par les oiseaux!
7 de la Sarcelle	3	Centre de découverte et de services	Vous aurez peut-être la chance d'apercevoir les canards nicheurs aux abords de ce sentier qui offre 3 points de vue sur le marais aux Rubaniers.

Bien des combinaisons sont possibles! À l'aide des cartes du parc que vous trouverez aux pages 10 à 13, laissez aller votre imagination et partez à la découverte du territoire!

LAISSEZ-VOUS GUIDER PAR LA NATURE



Les producteurs membres d'Aventure Écotourisme Québec, en collaboration avec la Sépaq, vous proposent plusieurs séjours et activités guidées spécialement conçus pour vous faire découvrir des espaces naturels exceptionnels.

AEQ regroupe plus d'une centaine d'entreprises en tourisme d'aventure et en écotourisme qui s'unissent pour vous offrir des produits de grande qualité.

Consultez le site Web de l'Association pour la planification de vos activités guidées dans les parcs nationaux.



www.aventurequebec.ca

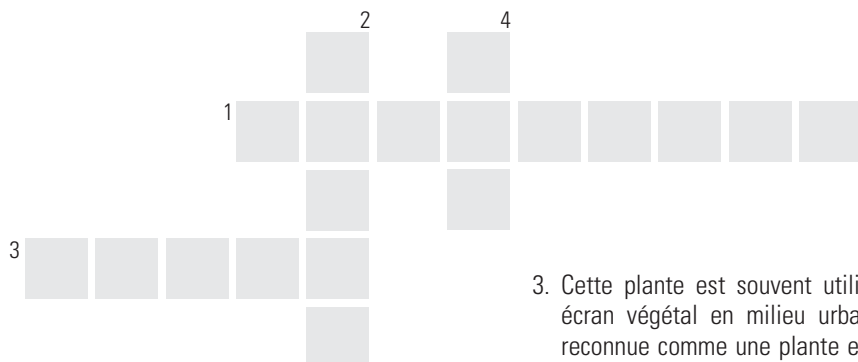
Mots croisés

Sous haute surveillance!

Elles sont belles et plusieurs d'entre vous ont probablement pensé un jour s'en procurer pour aménager leurs jardins. Ramenées de contrées éloignées et encore mal connues du public, voire des aménagistes, elles sont devenues problématiques...



2



1. Le roseau commun fait l'objet de plusieurs projets de recherche universitaire menés conjointement avec le gouvernement du Québec. Il est extrêmement envahissant et considéré problématique pour l'intégrité écologique de la nature québécoise. Nous avons eu une première mention de sa présence au parc en 2010. On l'appelle communément le _____.
2. Très utilisée présentement comme plante ornementale, on craint qu'elle ne devienne aussi problématique que son cousin, le roseau commun. On peut en observer une colonie envahissante au parc, le long du sentier des Outaouais. Roseau de _____.

3. Cette plante est souvent utilisée comme écran végétal en milieu urbain. Elle est reconnue comme une plante envahissante très difficile à contenir une fois établie dans les milieux naturels. Nous tenterons cette année d'en éliminer une colonie dans le secteur de Thurso. Renouée du _____.
4. Un parc provincial ontarien, situé à 60 km en aval de Plaisance, est aux prises avec l'envahissement de cette plante à feuilles flottantes. Des petites colonies se sont également implantées dans le lac des Deux Montagnes au cours des dernières années. Utilisée dans les jardins d'eau, elle occasionne de sérieux problèmes lorsqu'on l'introduit dans les milieux humides naturels. Elle fait l'objet d'une surveillance au parc afin de réagir rapidement si elle venait à s'implanter. Châtaigne d'_____.

Difficiles à éliminer, opportunistes, elles envahissent l'habitat des espèces indigènes et, dans certains cas, feront disparaître celles-ci. Certaines modifient même les habitats qu'elles colonisent au point de menacer la survie d'espèces fauniques. Le parc a mis quelques-unes de ces plantes sous haute surveillance. Un suivi rigoureux et des projets d'éradication ont été mis en place de façon à minimiser leur impact sur l'intégrité écologique du parc.



1



4



Agrile du frêne

Nouvellement arrivé au Québec, cet insecte pourrait, à moyen terme, faire disparaître le frêne de la forêt québécoise si rien n'est fait. Ceci entraînerait d'importants impacts au niveau économique puisque cette essence représente environ 20 % des arbres d'ornementation utilisés dans les grandes villes. Il existe présentement une réglementation canadienne pour freiner la propagation de l'agrile du frêne. Elle interdit à toute personne résidant dans les régions d'Ottawa ou de Gatineau de transporter du bois de chauffage – dont le bois pour le camping – en dehors de sa région.



Dimanche 12 juin 2011

Porte-parole de l'événement, Arthur L'aventurier vous invite dans un parc national près de chez vous.

De l'infiniment petit à l'immensément grand, venez célébrer les richesses de la nature d'ici en participant aux différentes activités conçues spécialement pour l'occasion.

- Accès gratuit
- Activités spéciales

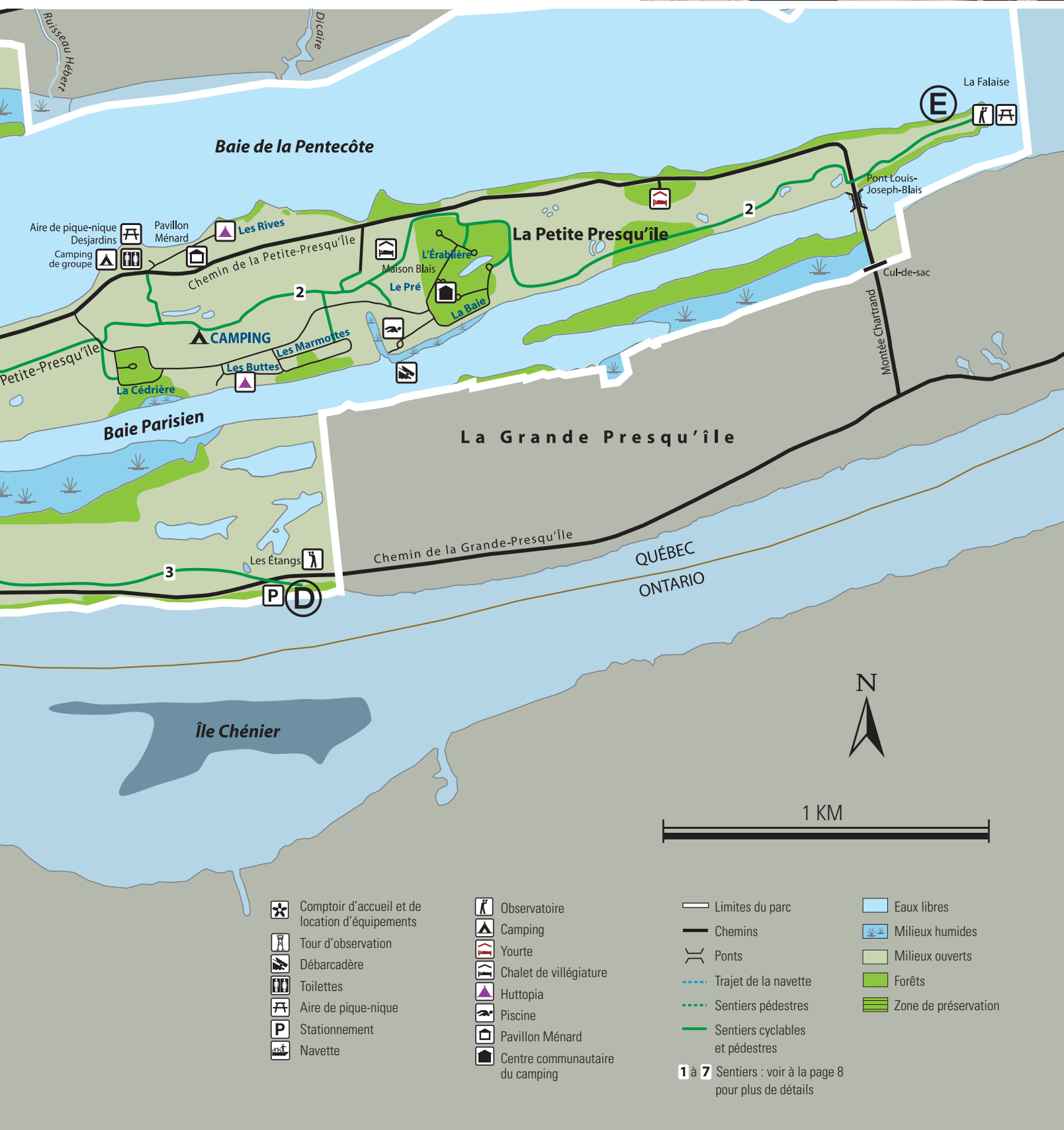
Programmation détaillée disponible au www.parcquebec.com.

Édition 2012 : dimanche 10 juin



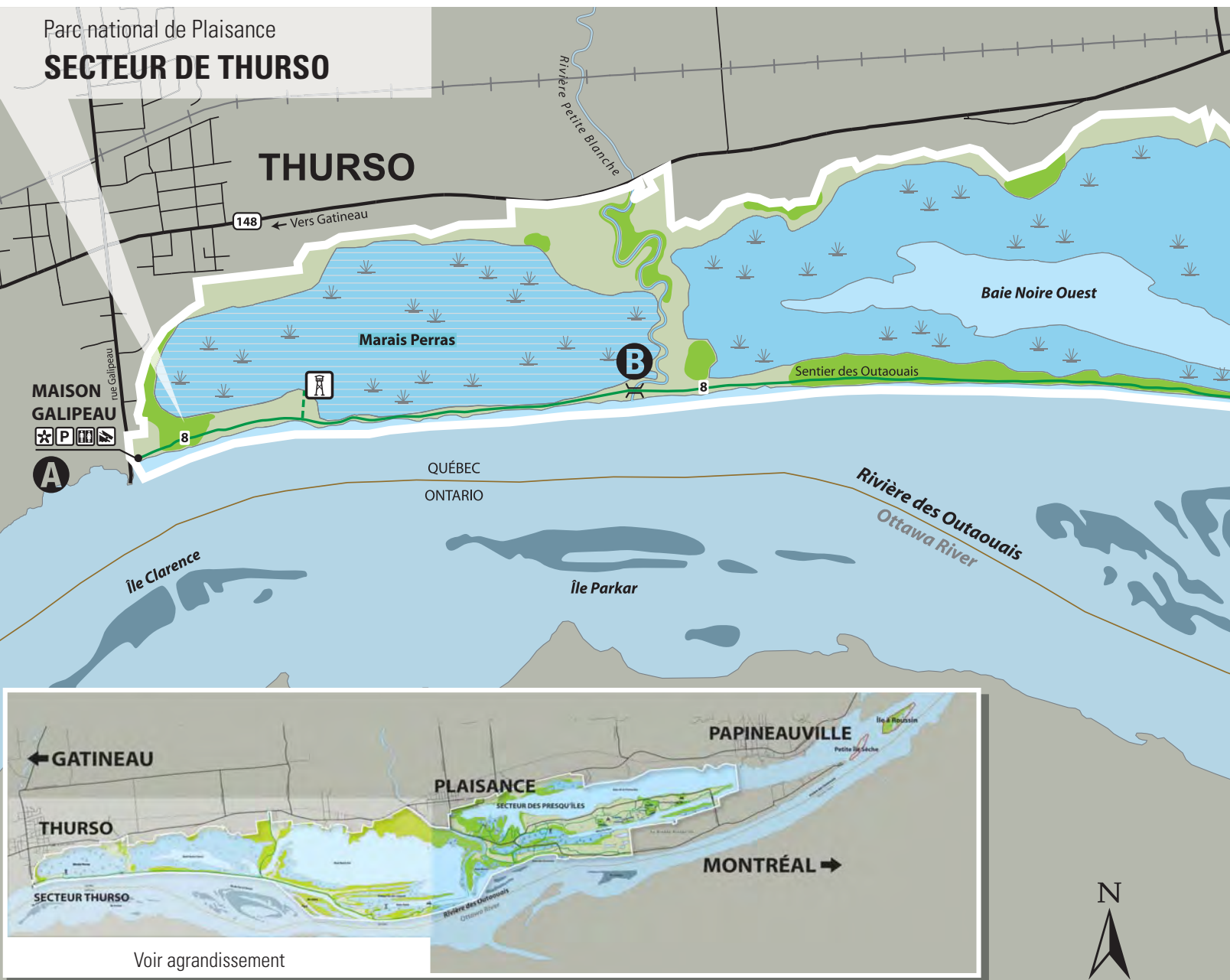
Parc national de Plaisance
SECTEUR DES PRESQU'ÎLES







Parc national de Plaisance
SECTEUR DE THURSO



- | | | | | | |
|--|--|--|---------------------------------|--|----------------------|
| | Comptoir d'accueil et de location d'équipement | | Limites du parc | | Eaux libres |
| | Tour d'observation | | Chemins | | Milieux humides |
| | Débarcadère | | Ponts | | Milieux ouverts |
| | Toilettes | | Trajet de la navette | | Forêts |
| | Aire de pique-nique | | Sentiers pédestres | | Zone de préservation |
| | Stationnement | | Sentiers cyclables et pédestres | | |
| | Navette | | | | |
- 8 et 9** Sentiers : voir à la page 8 pour plus de détails





MONTEZ À BORD DU WESKARINI!

À vélo ou à pied, nous vous offrons le service de navette sur le bateau-ponton entre le secteur des Presqu'îles et celui de Thurso. Ainsi, vous aurez accès à d'autres sentiers et d'autres paysages.

Durée de la traversée : 25 minutes

Dates : tous les jours, en après-midi, du 24 juin au 28 août ainsi que les fins de semaines du 21 mai au 19 juin, et du 3 septembre au 10 octobre.

Des croisières guidées vous sont aussi offertes afin de vous permettre de découvrir la faune, la flore et l'histoire du parc. Voyez, à cet effet, les descriptions et horaires aux pages 4 et 5.



HORAIRE DES DÉPARTS

Secteur des Presqu'îles, départ du centre de découverte et de services

12 h, 13 h, 14 h, 15 h et 16 h

Secteur de Thurso, départ de la baie Dubé, à 11 km de la maison Galipeau

12 h 30, 13 h 30, 14 h 30, 15 h 30 et 16 h 30

L'enregistrement aux comptoirs d'accueil des deux secteurs respectifs est obligatoire. Les places sont limitées. On vous y attend!

TARIFS

(Taxes non incluses)

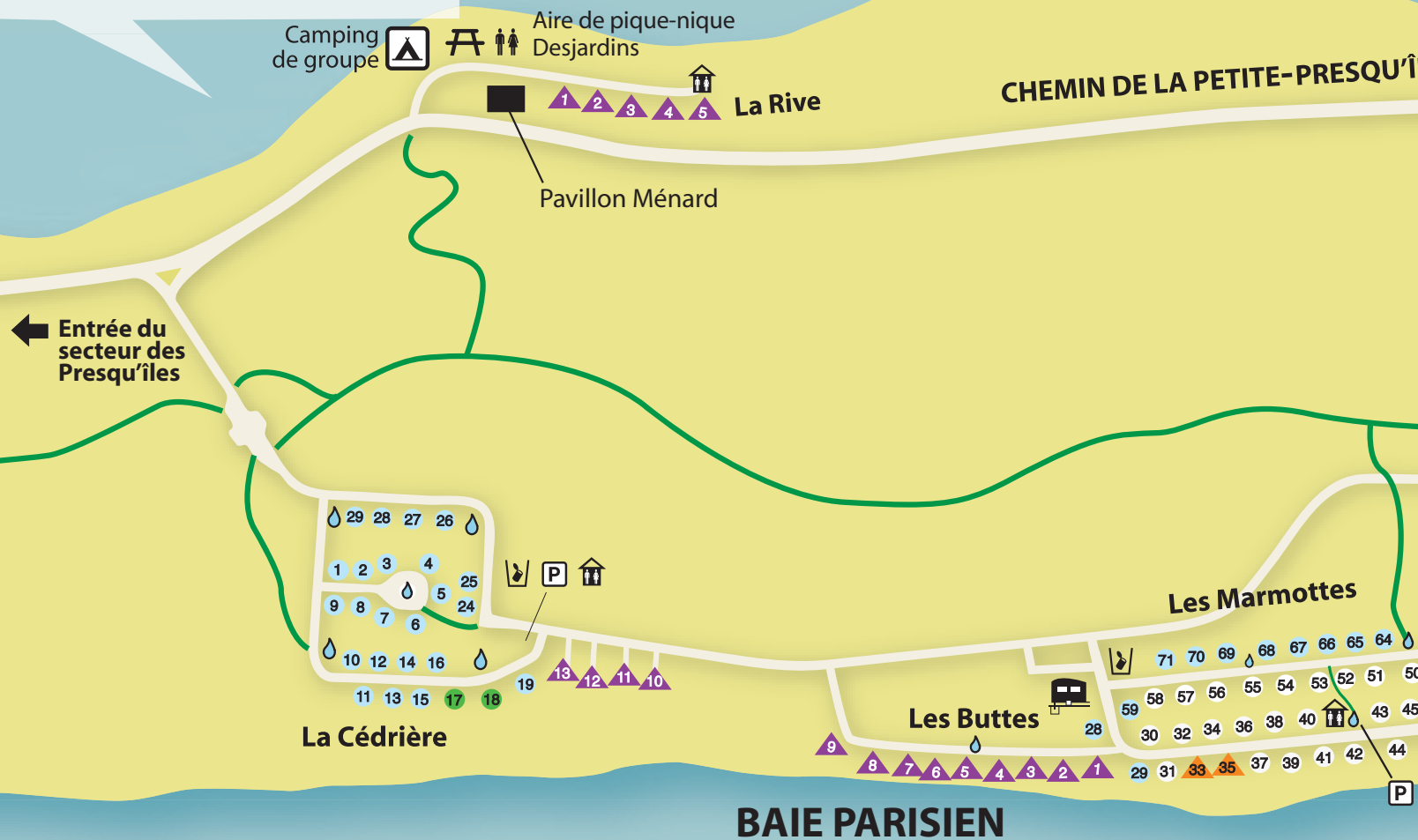
Aller

Adulte : 7,02 \$
Enfant : 5,27 \$
Famille : 19,31 \$

Aller-retour

Adulte : 9,66 \$
Enfant : 7,02 \$
Famille : 25,46 \$

LA CARTE DU CAMPING



- Toilettes et douches
- Toilettes
- Stationnement
- Abri
- Point d'eau
- Déchets et récupération

- Station de vidange
- Téléphone
- Piscine
- Aire de jeux
- Buanderie
- Débarcadère canot

- Pique-nique
- Rampe de mise à l'eau
- Sentiers cyclables et pédestres
- Routes

500 M



Huttopia,

le camping réinventé!

Quatorze parcs nationaux vous proposent les tentes Huttopia, entièrement équipées pour vous assurer un séjour tout confort en pleine nature : lits, chauffage d'appoint, éclairage et tout le nécessaire pour cuisiner. Il ne vous reste qu'à prévoir votre literie et la nourriture, rien de plus simple!

À partir de
113 \$ /nuit
Taxes et tarification d'accès en sus

13 décembre 2011 :
début des réservations
pour la saison 2012

BAIE DE LA PENTECÔTE



BESOIN DE BOIS ET DE GLACE?

Tous les jours, au centre communautaire, vous trouverez des sacs de bois et de glace pour agrémenter votre séjour. Vous pouvez consulter l'horaire au centre de découverte et de services et au bloc sanitaire près de votre site. L'horaire apparaît également sur votre autorisation de séjour (facture).

HORAIRE DU CENTRE DE DÉCOUVERTE ET DE SERVICES :

29 avril au 16 juin et 5 septembre au 10 octobre

Dimanche au jeudi de 9 h à 16 h 45
Vendredi et samedi de 8 h à 22 h

17 juin au 4 septembre

Tous les jours de 8 h à 22 h.

HORAIRE DE LA PISCINE

Du 24 juin au 28 août et la fin de semaine du 3 septembre.

10 h à 12 h, 13 h à 17 h, 18 h à 19 h 30

TARIFS DES ACTIVITÉS ET SERVICES

(Les taxes ne sont pas incluses)

HÉBERGEMENT		TARIF
Camping – deux services (eau / électricité)	○	34,50 \$
Camping – un service (eau)	●	29,50 \$
Camping – sans service	●	26,00 \$
Prêt-à-camper (Huttopia)	▲	113 \$/nuit
Prêt-à-camper (tente-roulotte)	▲	101 \$/nuit
Maison Blais (chalet)	🏠	230 \$/nuit
Yourte 4 personnes	🛖	124 \$/nuit

À PARTIR DU 21 MAI

LOCATION D'ÉQUIPEMENT*	1 HEURE	4 HEURES	1 JOURNÉE
Chaloupe	12,29 \$	24,36 \$	34,45 \$
Canot	14,26 \$	28,31 \$	40,38 \$
Kayak récréatif simple	12,73 \$	25,24 \$	36,21 \$
Kayak récréatif double	15,36 \$	30,50 \$	43,67 \$
Kayak de mer simple	15,36 \$	30,72 \$	43,67 \$
Kayak de mer double	19,75 \$	39,50 \$	56,40 \$
Bicyclette enfant	5,49 \$	10,75 \$	15,36 \$
Bicyclette adulte	11,19 \$	22,38 \$	31,82 \$
Jumelles	-	11,19 \$	15,80 \$

*Une pièce d'identité est requise pour la location d'équipements.

BAINNADE (Gratuit pour la clientèle en hébergement, sur présentation du permis de séjour.) À partir du 24 juin.	ADULTE	ENFANT
	5,49 \$	2,85 \$

Partenaires en région



RESTAURATION



**Casse-Croûte & Crèmerie
PATALOU**
Route 148, Plaisance, QC
Propriétaires : Francine & Marcel
Tél (819) 427-5884




Propriétaire : Linda Racicot
207, rue Principale, Plaisance (Québec)
Pour réservation :
(819) 427-6620 ou (819) 427-8581
Vin disponible à l'achat
d'un repas pour emporter

DÉPANNAGE ET SERVICES



GARAGE
Raymond Laliberté
À VOTRE SERVICE
depuis 1976
Eric Lauzon - Edith Chalut
Propriétaires
(819) 427-5739
51, St-Isidore
Plaisance, (Québec)
JOV 1S0



MARCHÉ M. MARTIN
73, rue Papineau
Plaisance
819-427-6935
NOUS LIVRONS



TIGRE GÉANT
Votre magasin d'escompte familial
heures d'ouverture : lundi au vendredi de 9 h à 21 h
samedi et dimanche de 9 h à 17 h
144, Papineau, Papineauville, QC, JOV 1R0

RENSEIGNEMENTS GÉNÉRAUX

Parc national de Plaisance
1001, chemin des Presqu'îles
Plaisance (Québec) JOV 1S0
Administration : 819 427-5350
Information : 819 427-5334
Réservation : 1 800 665-6527
Courriel : parc.plaisance@sepaq.com
Site Internet : www.parcquebec.com

Rédaction : J.-F. Houle
Collaboration : J.-L. Lussier, M. Bois
Crédits photographiques : M. Dupuis, R. Dikdam, J.-F. Houle, S. Bentz, J.-M. Vallières, M. Laliberté, J.-F. Bergeron, S. Poulin, G. Lavoie, J.-P. Huard
Révision linguistique : André Fecteau
Graphisme : altergo₂

DIVERS

Services sanitaires
RICHARD LANTHIER (819) 983-2830

Location de bacs à déchets
de toute grandeur
25, rue Val Quesnel
St-André-Avellin (Québec) JOV 1W0



MULTI MEUBLES
Desrochers
Ma source de confort... et d'inspiration!
229, rue Principale, Plaisance, Qc (819) 427-5111

*des gens de coeur et de
passion depuis 40 ans
à votre service!*



NEW HOLLAND
AGRICULTURE

fermepapineau@videotron.ca

216, RUE PRINCIPALE
PLAISANCE (QUÉBEC)
JOV 1S0

Marcel Carrière
GÉRANT

TÉL. : 819-427-5476
FAX. : 819-427-8352
SANS FRAIS : 1-866-440-5476





NUMÉROS UTILES

Réservation Sépaq : 1 800 665-6527
CLSC St-André-Avellin : 819 983-7341 (urgence sans rendez-vous)
Incendie : 310-4141
Ambulance : 911
Sûreté du Québec (Papineauville) : 819 427-6269
Centre anti-poison : 1 800 463-5060
Info-Santé : 811

MUNICIPALITÉS

Thurso



*La municipalité est fière
d'avoir collaboré à la réalisation
du bâtiment d'accueil pour le
secteur de Thurso.*

161, Galipeau, Thurso, Qué. J0X 3B0 | (819) 985-2701 | www.ville.turso.qc.ca

Plaisance



*La municipalité est heureuse
de contribuer au succès du
parc national de Plaisance.*

274, rue Desjardins, Plaisance, Qué. J0V 1S0 | (819) 427-5363 | www.ville.plaisance.qc.ca

Découvrez nos t-shirts *Les parcs nationaux du Québec*



Portez-les fièrement et replongez dans l'ambiance de vos vacances. Disponibles dans nos Boutiques Nature, ils sont entièrement développés et fabriqués au Québec.

Tous les profits sont réinvestis dans les parcs nationaux. Une belle façon de participer à la protection de notre patrimoine québécois!

**BOUTIQUE
NATURE**
Parcs Québec

Le centre touristique du Lac-Simon, ▶ c'est plus qu'une plage.



C'est aussi :



▶ 21 chalets de villégiature

▶ 15 tentes Hékipia (prêt-à-camper)

▶ Activités hivernales
(17 chalets en location)

▶ Équipements nautiques en location

▶ 400 emplacements de camping

▶ Mini-golf et animation



Informations : 819 428-7931



Ce document est imprimé sur du papier entièrement recyclé, fabriqué au Québec, contenant 100 % de fibres postconsommation et produit sans chlore élémentaire. Les encres utilisées pour cette production contiennent des huiles végétales.

*RÉPONSES MOTS CROISÉS DE LA P. 9

1. Phragmite 2. Chine 3. Japon 4. Eau