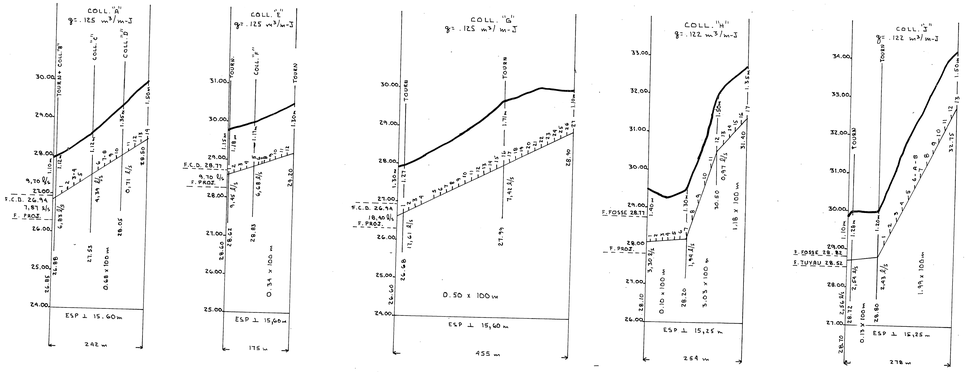

DRAINS REQUIS

DESIGNATION	POTERIE 250mm	200mm	150mm	100mm	POLYETHYLENE 250mmTC	200mmTC	250mm	200mm	150 mm	100mm
COLL.										
A			102	140					180	62
B				200						200
C				235						235
D				466						466
E			175	912				69	229	789
F				271						271
G		144	211	100				255	132	68
H			102	152					102	152
J			80	198					80	198
LATERAUX										
A				1454						1454
B				441						441
C				630						630
D				1277						1277
E				4004						4004
F				736						736
G				11547						11547
H				2125						2125
J				1369						1369
TOTAUX		144	670	26257				324	723	26024
GRAND TOTAL	27,071 m				27,071 m					

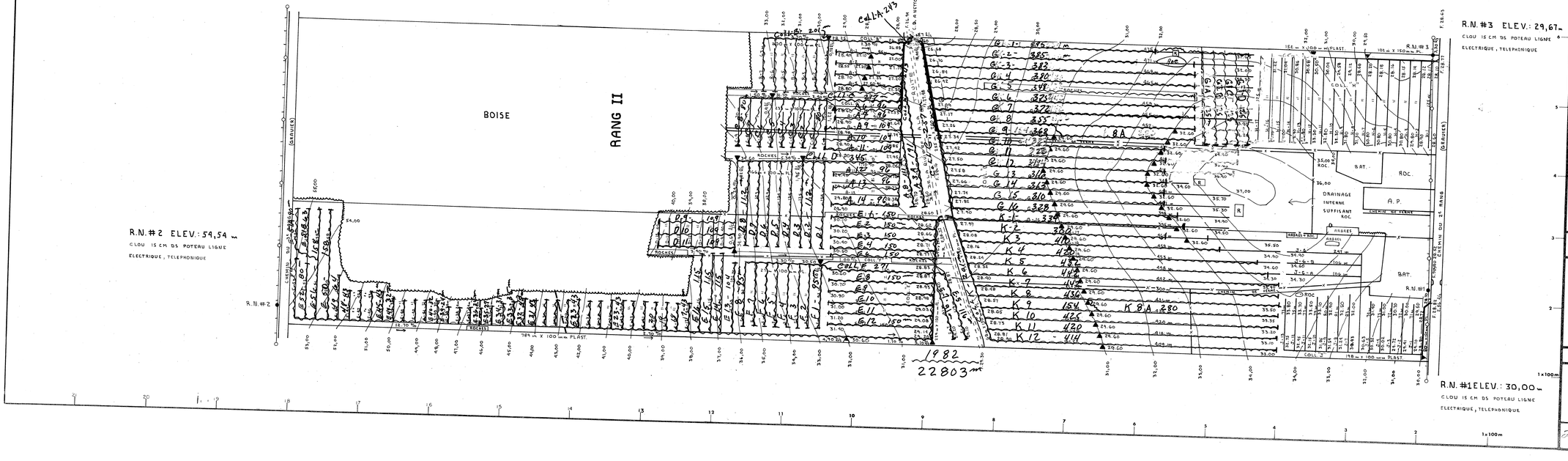

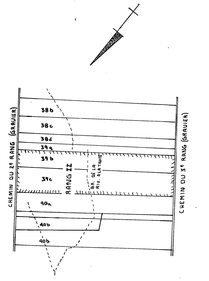

SUPERFIE TOTALE ETUDIEE : 47,60 HECTARES

PLAN DE LOCALISATION

ECHELLE 1/20,000 REF. 21L/2 S.E.

LEGENDE

- Rivière, cours d'eau existant projeté
- Fosse existant projeté
- Lac, marécage, étang, gravière
- Drainage souterrain existant
- Conduit souterrain existant
- Drains existants projetés
- Changement de pente
- Changement de diamètre
- Bouche de décharge
- Diamètre des drains 4 6 8 10
- Limite approximative de bassin versant
- Ligne téléphonique aérienne souterraine
- Ligne de transmission
- Ligne d'énergie électrique aérienne souterraine
- Rapide, barrage, chute
- Station de pompage
- Regard, puisard
- Trou de sondage
- Superfice étudiée, drainage interne suffisant
- Courbe de niveau
- Zone boisée, buisson, arbre isolé
- Coulée
- Tas de roches en surface, enterrées
- Limites de zones

ECHELLE DU PLAN 1:2000

ECHELLE DES PROFILS 1:50 VERT. 1:5000 HORIZ.

GUY AREL
ingénieur
drummondville TEL. 1-819-478-0184

SERVICES TECHNIQUES R.R. INC.
RR 1 DRUMMONDVILLE TEL. 1-819-398-7802
DUMENT MANDATE PAR
NORMAND LACHANCE
ADD POST 2e RANG ST-MARTIN
CTE BEAUCE
TEL 382-5422

LE 29 JUIN 1981

DRAINAGE SOUTERRAIN

FERME: NORMAND LACHANCE

LOTS: 39B, 39C

RANG: II

MUNICIPALITE: ST-MARTIN

COMTE MUNICIPAL : BEAUCE

DISTRICT ELECTORAL : BEAUCE-SUD

PLAN No: 03 2314 009 8 FEUILLE 1 DE 1

MINISTERE DE L'AGRICULTURE DU QUEBEC

SERVICE DE L'HYDRAULIQUE AGRICOLE

DEPOSE LE 81-07-02

29445 LACHANCE NORMAND

PDC-1/36