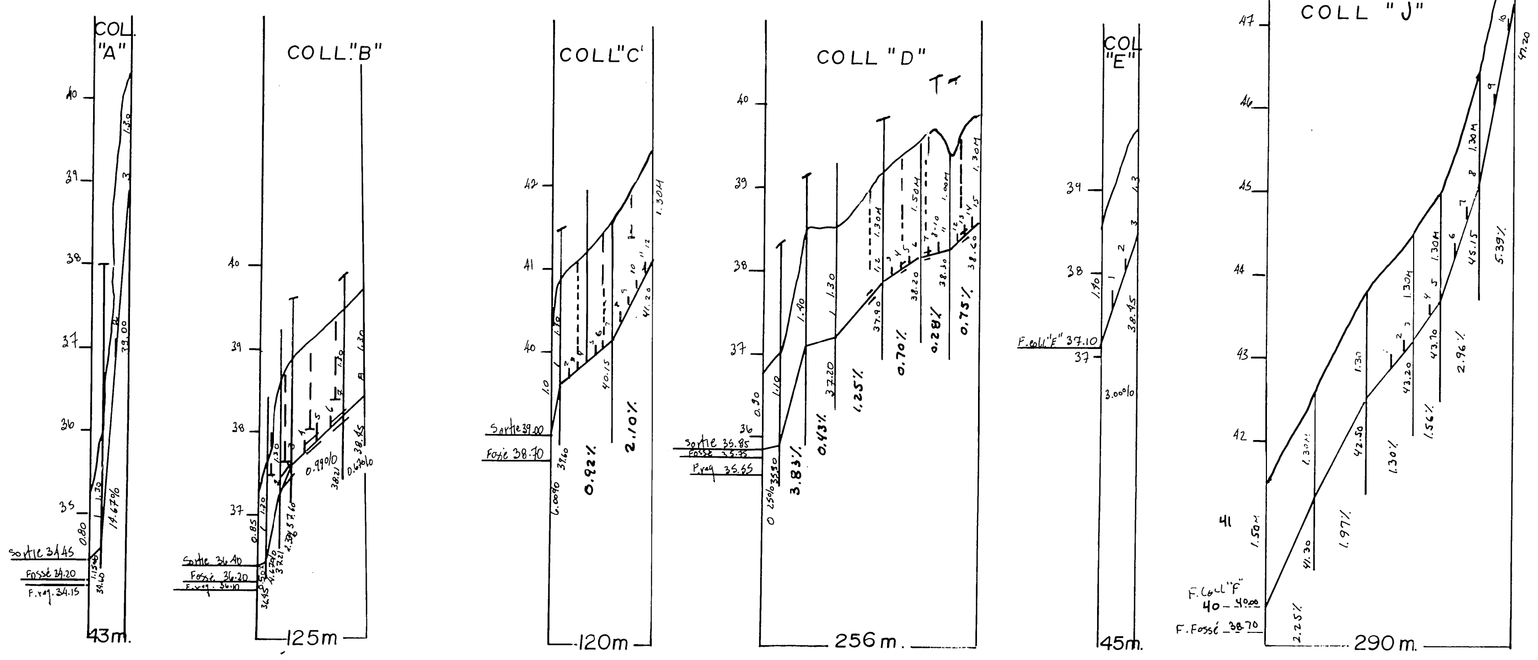

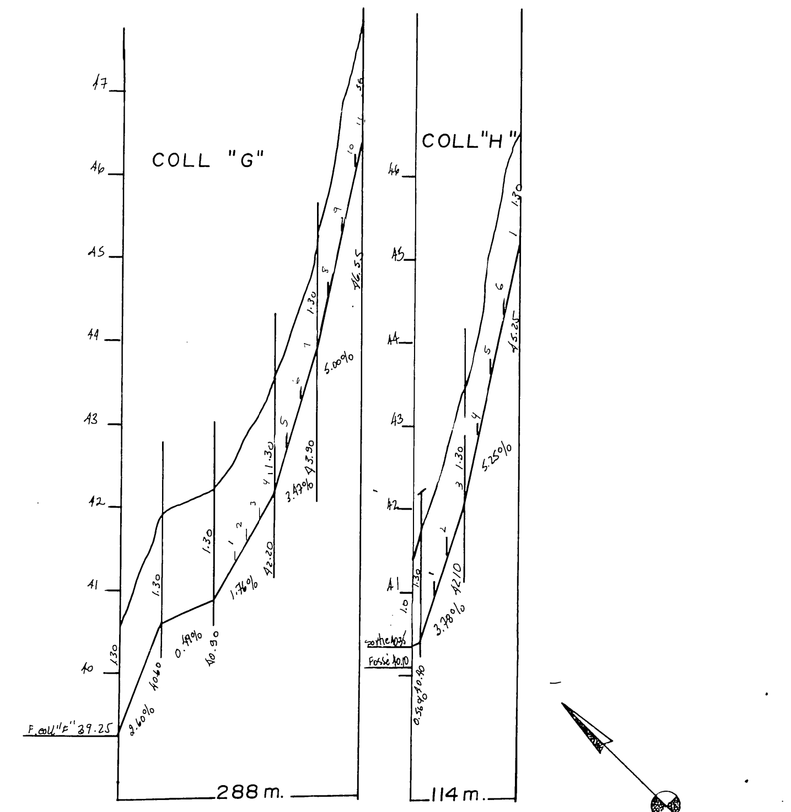

TABLEAU DES DRAINS

DESIGNATION	ENROBÉS D'UN FILTRE 10" 250mm	8" 200mm	6" 150mm	4" 100mm	SANS FILTRE 10" 250mm	8" 200mm	6" 150mm	4" 100mm
COLL. A								43
LAT.								262
COLL. B								125
LAT.								679
COLL. C								120
LAT.								985
COLL. D								256
LAT.								1854
COLL. E								45
LAT.								235
COLL. F								116
LAT.								111
COLL. G								288
LAT.								578
COLL. H								114
LAT.								350
COLL. J								290
LAT.								525
COLL. K								165
LAT.								400
COLL. L								60
LAT.								537
COLL. M								
LAT.								
COLL. N								
LAT.								
COLL. P								
LAT.								
COLL. Q								
LAT.								
COLL. R								
LAT.								
COLL. S								
LAT.								
COLL. T								
LAT.								
COLL. TOTAL								1622
LAT. TOTAL								7516
GR. TOTAL	m. lin.				9138 m. lin.			

COLL. (A,B,E,G,H,K,J) ESPACEMENT ⊥ = 15 m.
COLL. (C,D,F,L) " " = 10 m

AVISER TOUS LES PROPRIETAIRES DE SERVICES AYANT UNE SERVITUDE AFIN DE LES LOCALISER AVANT LES TRAVAUX, MEME SI CEUX-CI NE FIGURENT PAS AU PLAN. AINSI QUE TOUT OBSTACLE SOUTERRAIN POUVANT INFLUENCER LE FUTUR RESEAU.

PROTECTION DES SORTIES

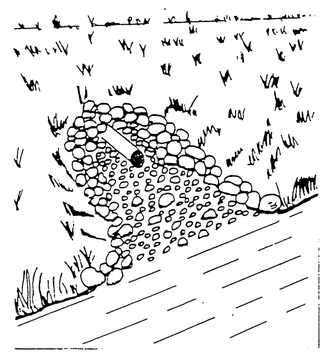

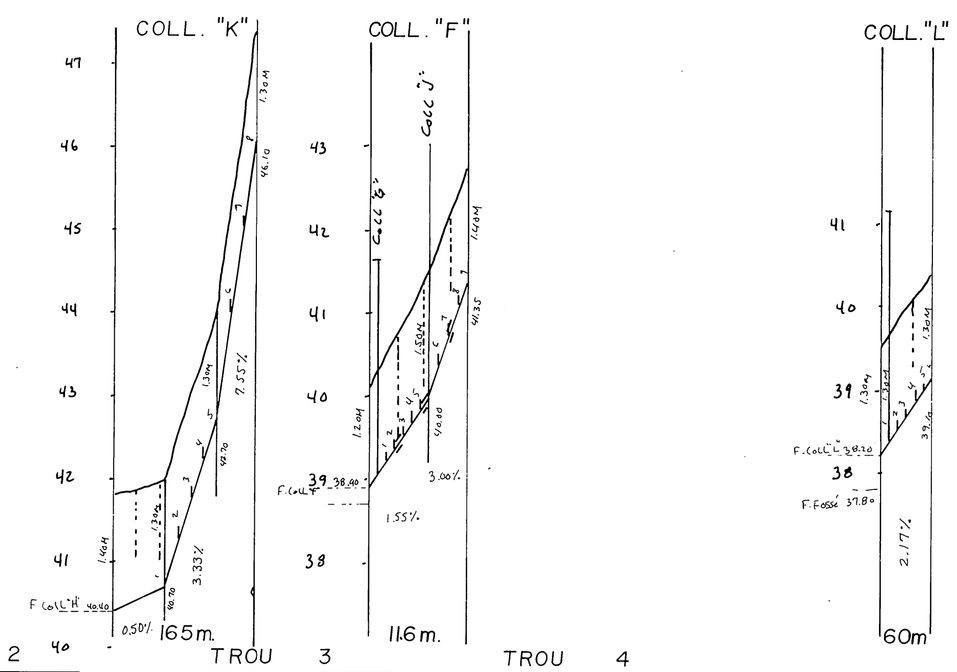

IL EST RECOMMANDÉ QUE LES DRAINS SOIENT INSTALLES EN CONDITIONS SECHES(ETE) AVEC LA NAPPE D'EAU SOUS LE NIVEAU DES DRAINS POUR LE(S) SYSTEME(S) SUIVANT(S) "A" à "L".

1990

NO	LONG.	Ø	
COLL."B"	93	100	ORD
B-1A	93	"	"
B-1	93	"	"
B-2	92	"	"
B-3	92	"	"
B-4	89	"	"
B-5	86	"	"
B-6	81	"	"
B-7	77	"	"
B-8	82	"	"
COLL."C"	118	100	ORD
C-1	83	"	"
C-2	86	"	"
C-3	84	"	"
C-4	83	"	"
C-5	82	"	"
C-6	80	"	"
C-7	78	"	"
C-8	78	"	"
C-9	77	"	"
C-10	75	"	"
C-11	74	"	"
C-12	73	"	"

q. = 0.07 m³/ m. jour ECART. ⊥ 15 m.
q. = 0.092 " " 10 m.

NO	LONG.	Ø	
COLL."D"	262	100	ORD
D-1	12	"	"
D-1A	61	"	"
D-1B	60	"	"
D-1C	63	"	"
D-1D	66		
D-1E	181	"	"
D-2	62	"	"
D-3	119	"	"
D-4	121	"	"
D-5	122	"	"
D-6	124	"	"
D-7	126	"	"
D-8	209	"	"
D-9	45	"	"
D-10	49	"	"
D-11	127	"	"
D-12	127	"	"
D-13	127	"	"
D-14	128	"	"
D-15	128	"	"
COLL."G"	132	100	ORD
G-1	54	"	"
G-2	54	"	"
G-3	54	"	"
COLL."F"	116	"	"
F-1	127	"	"
F-2	125	100	ORD

NO	LONG.	Ø	
F-3	123	100	ORD
F-4	120	"	"
F-5	117	"	"
F-6	123	"	"
F-7	126	"	"
F-8	123	"	"
F-9	121	"	"
COLL."J"	157	100	ORD
J-1	96	"	"
J-2	90	"	"
COLL."L"	31	100	ORD
L-1	85	"	"
L-2	85	"	"
L-3	86	100	ORD

Ø	ORD.	E.N.B.	N.T.
100 mm	6388		
150 mm			
200 mm			
250 mm			
300 mm			
TOTAL	6388		

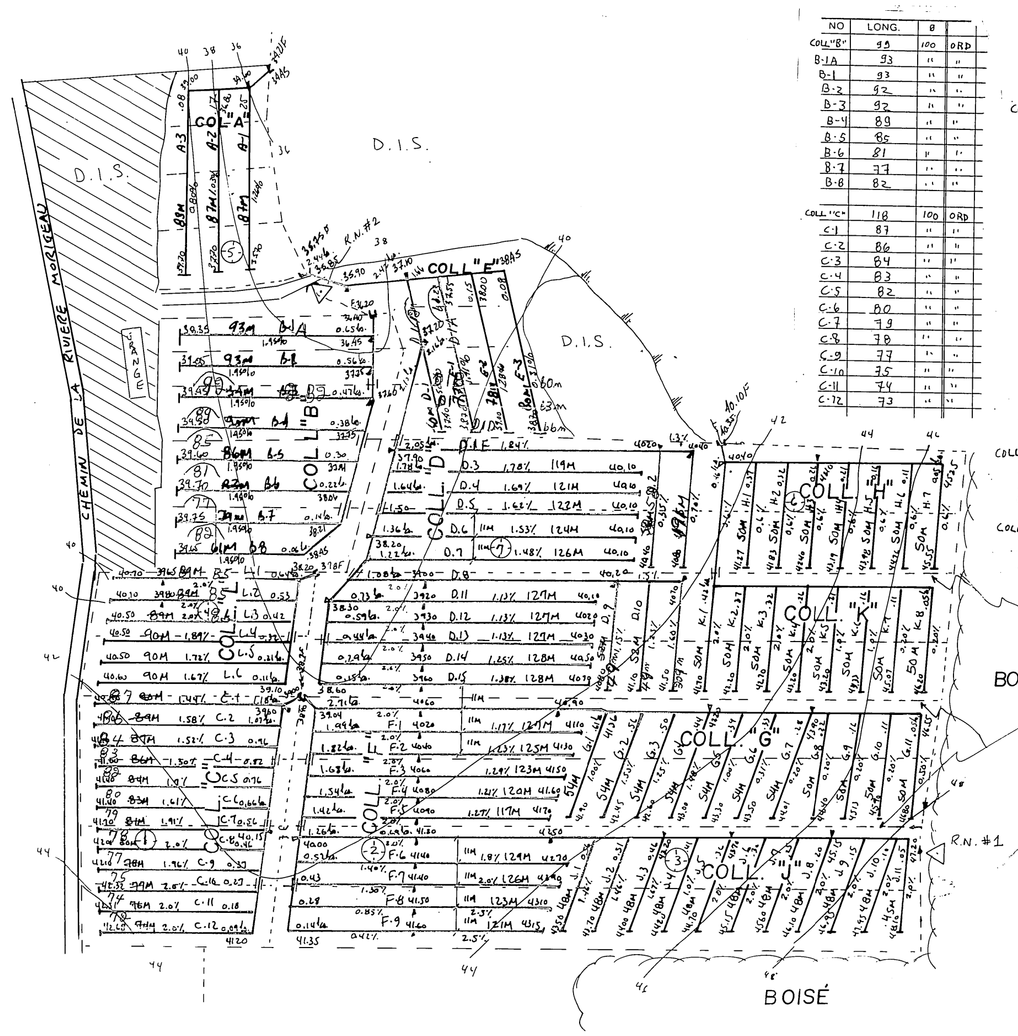

R.N.: 2
dessus du radier
ELEV.: 36.69 m.

R.N.: 1
CLOU DANS UN ARBRE
ELEV.: 43.29 m.

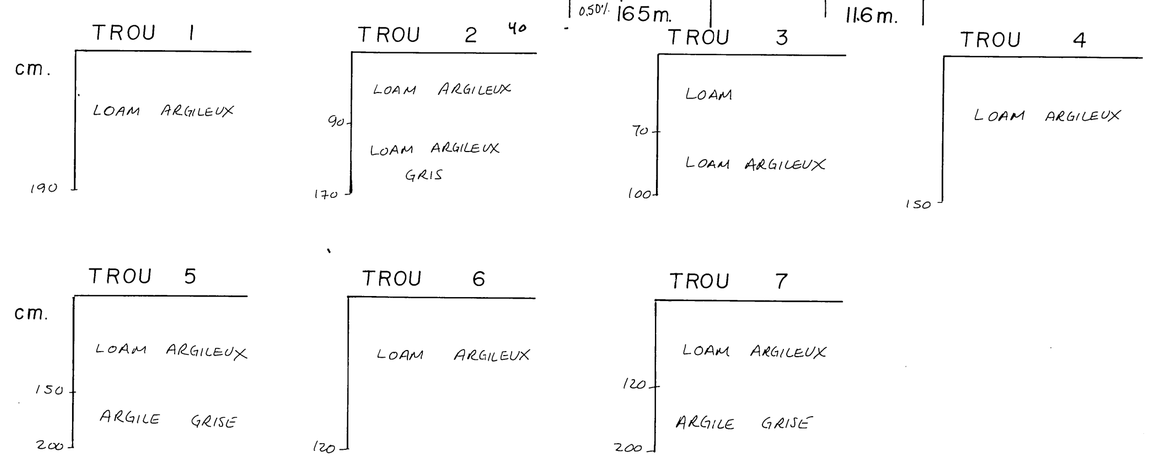

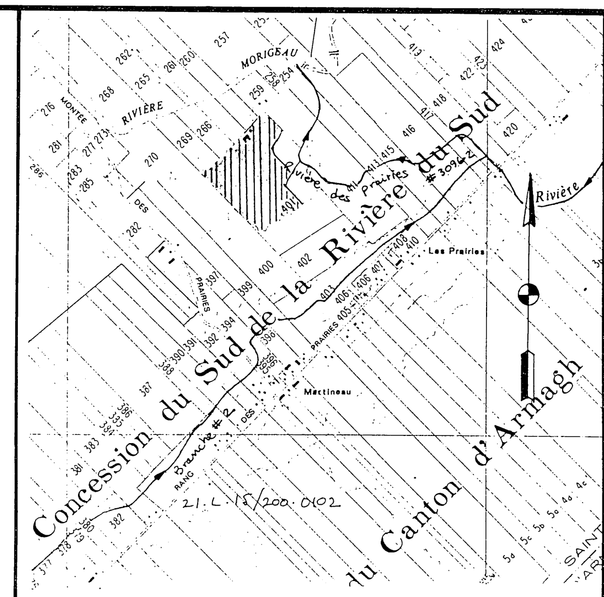

PLAN DE LOCALISATION

	Hectares	Acres	Arpents
SUPERFICIE ETUDIEE	12.2	30.1	35.7
SUPERFICIE TOTALE	13.3	32.8	38.9

ECHELLE : 1 / 20,000 REFERENCE : 21-L-15/200-0102

LEGENDE

Chemin de fer
Repere de nivellement — R.N.
Cours d'eau existant, projetee
Fossé existant, projetee
Lac, marecage, etang, graviere — LAC
Drainage souterrain existant — E
Conduit souterrain existant — G
Drain existant, projeté
Changement de pente
Changement de diametre
Bouche de decharge
Diametre des drains 100, 150, 200, 250mm.
Clôture
Ligne telephonique aerienne, souterraine
Ligne de transmission
Ligne electrique aerienne, souterraine
Barrage, rapide, chute — BAR
Station de pompage — P
Regard, puisard — R
Trou de sondage — P
Superficie totale, drainage interne suffisant — D.I.S.
Courbe de niveau — 50
Zone boisée, arbre isolé
Coulée
Tas de roches de surface, enterrées — T.R.
Limites de zone — R.E.

ECHELLE DU PLAN 1/2000

ECHELLE DES PROFILS 1/50 VERT. 1/5000 HORIZ.

MICHEL ROY ing.
CONSULTANT AGRICOLE
176, CARTIER ST-LAMBERT
QOS 2W0 TEL. (418) 889-0909

PROJET POUR LE COMPTE DE
FERME CERES
93, RUE AQUEDUC
ST-FRANCOIS GOR 3A0

NO. PROD. AGR : CERE 8833 0112

TEL. : (418) 259-7414

INGÉNIEUR MICHEL ROY 36133 QUÉBEC

Michel Roy ing.
LE 01-06-1989

CONCU PAR: M. ROY INC. VERIFIÉ PAR: M. ROY INC.

DRAINAGE SOUTERRAIN

FERME FERME CERES
LOT(S) P-401
RANG 3e CONCESSION SUD DE LA RIVIERE DU SUD
MUNICIPALITÉ PAR. ST-FRANCOIS DE LA RIVIERE DU SUD
M.R.C. MONTMAGNY
DISTRICT ELECTORAL MONTMAGNY-L'ISLET

PLAN NO S. 8833-0112 FEUILLE 1 DE 1

M.A.P.A.Q. (HYDRAULIQUE)
DEPOSÉ LE : ACCEPTÉ

K-E

REVISÉ LE 22-05-90
PAR MICHEL ROY
18010 FERME CERES