

PARC NATIONAL DE **PLAISANCE**

GUIDE DÉCOUVERTE

2018

BIENVENUE AU PARC




Plaisance est l'hôte de plus de 250 espèces d'oiseaux, de nombreux amphibiens et bien sûr, des tortues! Une balade au cœur des milieux humides, c'est le dépaysement assuré! Partez à la découverte de ces îles et ces presqu'îles qui chantent!

Le parc national de Plaisance est sans contredit un des joyaux du patrimoine naturel québécois. Situé au cœur de la rivière des Outaouais et à la confluence de la rivière de la Petite Nation, ce réseau de marais et de forêts luxuriantes est également riche d'une histoire humaine que nous pourrions vous raconter!

Bonne découverte!

Découvrez-en plus à sepaq.com/plaisance

Veillez noter qu'à la suite des inondations de 2017, encore quelques infrastructures et sentiers du parc seront en reconstruction cette année. Nous vous tiendrons informés de la progression des travaux. Merci de votre compréhension.



**ODILE
LA TORTUE**

LA TORTUE SERPENTINE, L'EMBLÈME DU PARC NATIONAL DE PLAISANCE

La tortue serpentine fascine. La rencontrer sur un des sentiers du parc devient automatiquement un moment mémorable de votre visite. Tout droit sortie de l'époque des dinosaures, cette tortue est considérée comme vulnérable au Canada. Ces éléments nous ont fait pencher en sa faveur pour qu'elle devienne le nouvel animal emblème du parc.

**CARTE ANNUELLE
PARCS NATIONAUX
DU QUÉBEC**

Les parcs nationaux du Québec proposent une expérience unique. Explorez pleinement cette nature exceptionnelle avec la carte annuelle Parcs nationaux du Québec :

- accès illimité à TOUS les parcs nationaux pour 12 mois
- nombreux avantages exclusifs, incluant une nuit gratuite de camping

Détails à sepaq.com/carteparcs

LES INCONTOURNABLES



A LE MARAIS LA SARCELLE

Ce petit marais bucolique vaut vraiment le détour! Via le sentier pédestre du même nom, accédez à ce coin secret du parc. De belles observations dans une nature dépaysante vous attendent. (voir le tableau en page 6)



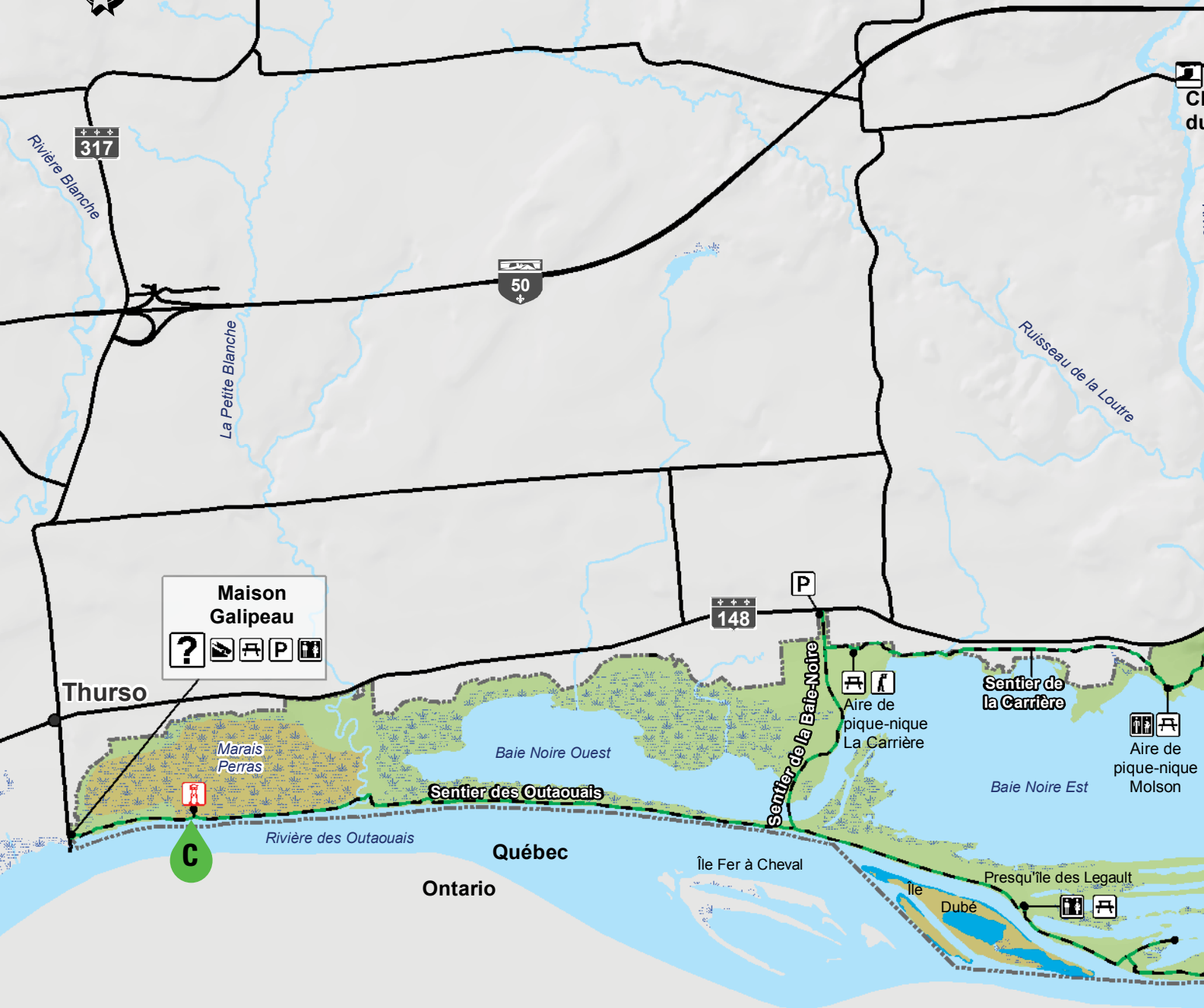
B LE CANAL DE LA PETITE NATION

Construit en 1949, ce petit canal canotable permet de rejoindre la tête de la baie de la Pentecôte et ses petites baies herbeuses. Si une balade au cœur des marais du parc vous tente, vous serez comblés! (voir le parcours Les Petites Baies, en page 8)



C LA TOUR DU MARAIS PERRAS

Tout le long du sentier des Outaouais, de petits belvédères, des abris soleil et différents décors enchantent les cyclistes, les marcheurs... et les coureurs. Mais, cette année, la vedette du sentier sera sans contredit la nouvelle tour du marais Perras qui doit être construite au cours de l'été. Elle permettra de prendre toute la mesure de ce marais riche de vie.

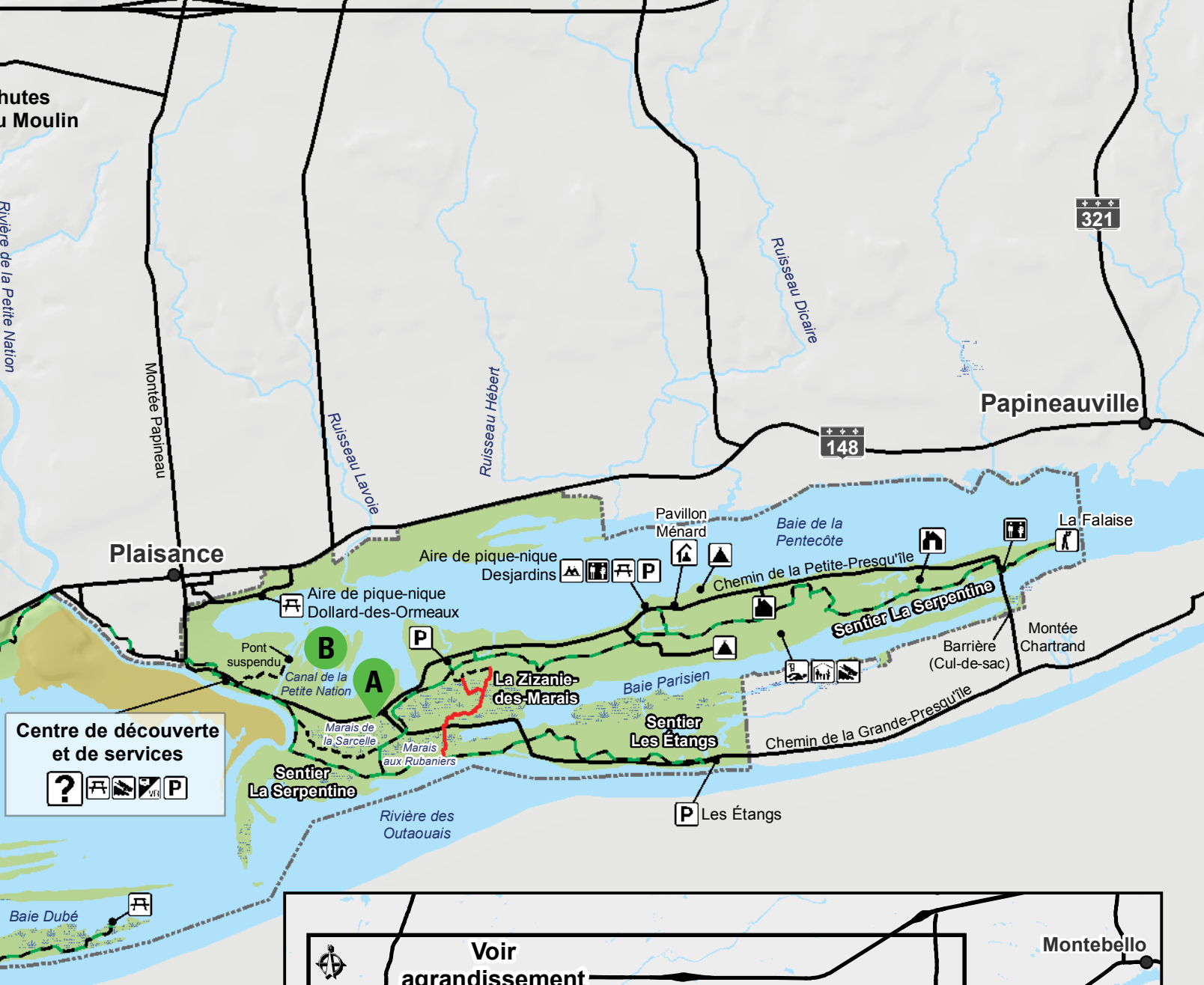


	Accueil / Information		Hébergement rustique		Piste cyclable
	Aire de pique-nique		Pavillon Ménard		Sentier
	Camping aménagé		Piscine		Réseau routier
	Camping de groupe		Rampe de mise à l'eau		Secteur en construction (2018)
	Chalet		Salle communautaire		Limite du parc national
	Chute		Site d'observation		Milieu humide
	Espace VR		Stationnement		Zone de préservation
			Toilette		

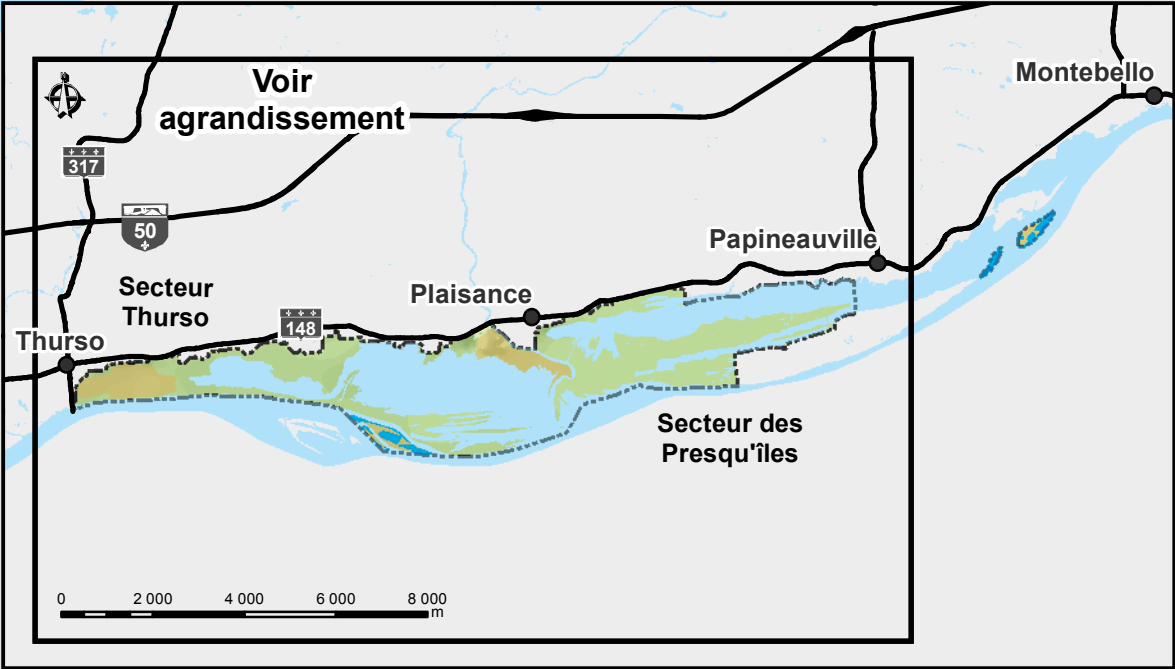
Cette carte intègre de l'information géographique de source gouvernementale. Pour des besoins de représentation, certaines données ont subi des transformations et des adaptations qui ont pu modifier la donnée originale.

Données originales utilisées : Années 2018
 Banque de données Sépaq
 Cartes topographiques à l'échelle de 1/20 000 : 2000
 Source des données utilisées : Ministère de l'Énergie et des Ressources naturelles
 © Gouvernement du Québec












Centre de découverte et de services





2 000 3 000 m

DES SENTIERS À PARCOURIR

SENTIER CYCLABLE		LONGUEUR ET DURÉE*		NIVEAU DE DIFFICULTÉ
	La Serpentine – Accédez à tous les services du secteur des Presqu'îles et découvrez une vue imprenable à la falaise Lieu de départ : Centre de découverte et de services	17 km aller-retour	1 h 45	F
	Les Étangs – En période de migration surtout, ce sentier vous mènera à de belles découvertes ailées aux étangs de la Grande Presqu'île. Lieu de départ : Centre de découverte et de services Le sentier commence au 2 ^e kilomètre du sentier La Serpentine. Vous devez vous y rendre à vélo ou à pied.	8 km aller-retour	50 min	F
	Des Outaouais – Longez la majestueuse rivière des Outaouais tout en appréciant la nature qui anime le marais Perras et la presqu'île des Legault. Lieu de départ : Maison Galipeau à Thurso	21 km aller-retour	2 h	F
	La Carrière – Accédez en toute tranquillité au secteur de Thurso en évitant la route 148. Vous y découvrirez une vue imprenable sur une ancienne carrière. Lieu de départ : Centre de découverte et de services	11 km aller-retour	1 h	I
	De la Baie-Noire – Petit raccourci pour accéder au cœur du sentier des Outaouais, mais aussi au point de vue du sentier La Carrière. Lieu de départ : Stationnement de la route 148	2 km aller-retour	15 min	F

SENTIER PÉDESTRE		LONGUEUR ET DURÉE*		NIVEAU DE DIFFICULTÉ
	Le marais de la Sarcelle – Un petit sentier d'environ 850 m longe un marais magnifique où les tortues et la faune ailée aquatique sont à l'honneur. Lieu de départ : Le départ se situe à environ 500 m de marche du centre de découverte et de services. Cette distance est prise en compte dans la distance totale.	3 km aller-retour	1 h 15	F
	Le pont suspendu – Vous êtes pressé? Allez vous détendre sur ce court tronçon qui offre un beau point de vue sur le canal de la Petite Nation! Lieu de départ : Centre de découverte et de services (traversez le camping le Fer-à-Cheval).	1 km aller-retour	20 min	F

 Randonnée pédestre Vélo 

F : facile I : intermédiaire

*Les durées et les niveaux de difficulté mentionnés le sont à titre indicatif et se réfèrent à la saison estivale.



RENDEZ-VOUS AVEC LA DÉCOUVERTE



EXCURSION DANS LES BAYOUS

Rien de mieux qu'une balade en rabaska pour découvrir nos jardins flottants. Un garde-parc vous guidera au fil de l'eau pour vous faire apprécier une flore et une faune particulière.

Adultes : 10,44 \$. Gratuit pour les enfants accompagnés d'un adulte, excluant les groupes de jeunes.

Où : départ du débarcadère du camping

EXPOSITION ART-NATURE

En 2017, sous le thème : peuples des rivières, 7 artistes professionnels ont confectionné des œuvres inspirées de la rivière des Outaouais et du parc. Ces œuvres permanentes permettent un petit pèlerinage artistique dans un décor enchanteur. De plus, des visites animées par un garde-parc naturaliste auront lieu cet été.

Quand : visite libre en tout temps

Où : aire de pique-nique Dollard-des-Ormeaux

LES CHUTES DU MOULIN EN CANOT

D'un dénivelé de près de 60 mètres (plus que les chutes du Niagara), ces chutes, aussi appelées les chutes de Plaisance, valent le détour en canot. N'ayez crainte, l'idée n'est pas ici de les descendre, mais bien de se rendre à leur pied. Une belle balade accessible aux débutants.

Départ : centre de découverte et de services

Durée : 3,5 h (10 km)

LES PETITES-BAIES EN CANOT

Une belle balade en canot (ou en kayak) pour découvrir des marais magnifiques, ceux de la baie de la Pentecôte. Ce circuit, balisé à l'aide de bouées de signalisation, emprunte le canal de la Petite Nation, un ouvrage construit dans les années 40. Une activité à faire en famille.

Départ : centre de découverte et de services

Durée : 1 h (3 km)

**Consultez les
babillards du parc
ou informez-vous au
centre de découverte
et de services afin de
connaître la description
et l'horaire des activités
de découverte offertes.**



UNE PAUSE RAFRAÎCHISSANTE?

Après une belle randonnée, une pause à la piscine est souvent bienvenue. À l'été, des jeux d'eau seront également construits pour le bonheur des petits... et des grands!

Horaire de la piscine

(du 23 juin au 2 septembre 2018) :

10 h à midi; 13 h à 18 h

Coût : 6,96 \$/adulte | 3,48 \$/enfant

Gratuit pour la clientèle en hébergement sur présentation du permis de séjour (facture)

NOUVEAUTÉ! Jeux d'eau

Horaire : en tout temps,
du lever au coucher du soleil

Autorisation d'accès au parc obligatoire

CENTRE DE DÉCOUVERTE ET DE SERVICES

Comptoir d'accueil et de location, exposition, boutique, mise à l'eau et aire de pique-nique

Horaire

Du 27 avril au 14 juin et du 3 septembre au 14 octobre

Dimanche au jeudi 9 h à 17 h

Vendredi 9 h à 21 h

Samedi 9 h à 19 h

Du 15 juin au 2 septembre

Samedi au jeudi 8 h à 20 h

Vendredi 8 h à 22 h



VOUS AVEZ LAISSÉ VOTRE ÉQUIPEMENT À LA MAISON?

ÉQUIPEMENT	JOUR	4 h	1 h
Chaloupe	43,50 \$	30,25 \$	15,00 \$
Moteur électrique	35,00 \$	24,50 \$	
Canot	49,50 \$	34,50 \$	17,25 \$
Kayak récréatif simple	45,00 \$	31,50 \$	15,50 \$
Kayak récréatif double	54,00 \$	38,00 \$	19,00 \$
Kayak de mer simple	50,50 \$	35,50 \$	17,50 \$
Kayak de mer double	67,75 \$	47,50 \$	23,75 \$
SUP (surf debout à pagaie)	43,00 \$	30,00 \$	17,25 \$
Bicyclette enfant	20,50 \$	14,25 \$	7,00 \$
Bicyclette adulte	41,00 \$	28,50 \$	14,25 \$

À partir du 27 avril pour les bicyclettes et les chaloupes et du 19 mai pour les canots, les kayaks et les SUP. Taxes non incluses.

CONSERVER POUR DEMAIN



AGRILE DU FRÊNE ET CASTOR

20 % de la forêt du parc est composée de frênes et l'arrivée de ce petit insecte ravageur sur le territoire laissera sûrement des traces. Quant au castor, sa très forte présence sur le territoire couplée à l'absence de ses prédateurs, fera en sorte de changer drastiquement l'évolution de la forêt au parc. Dès cette année, un projet de recherche est mis en branle au parc en collaboration avec l'Institut des sciences de la forêt tempérée (ISFORT) pour étudier les impacts de ces animaux sur la biodiversité du territoire et apporter des éclaircissements sur les possibilités de gestion de cette nouvelle réalité.



SOS CHAUVES-SOURIS

Depuis quelques années, le parc mène des inventaires de chauves-souris et, comme ailleurs en province, on peut constater une forte baisse de la population de certaines espèces. Saviez-vous que le parc est l'hôte d'au moins 6 espèces de chauves-souris? Qu'elles sont menacées d'extinction en Amérique du Nord?

Connaissez-vous quelles sont les conséquences de leur éventuelle disparition? Et surtout, savez-vous quoi faire pour les aider?

**Pour toutes ces informations,
assistez à la populaire activité
SOS Chauves-souris!**



ROSEAU COMMUN (PHRAGMITE)

Encore cette année, l'équipe de la conservation et de l'éducation du parc met des efforts pour éradiquer les ilots de phragmites qui s'y sont implantés. Nous avons aussi, en collaboration avec les élèves de l'école Louis-Joseph-Papineau, Transports Québec et d'autres partenaires locaux, mis en place des projets de sensibilisation et de contrôle de cette plante en périphérie.



PRUDENT ^{DE} NATURE



En nature, ma **sécurité**,
c'est ma **responsabilité**



Photo: Steve Deschênes, Parc national des Grands-Jardins

La Sépaq a pour mission d'assurer l'accessibilité à des milieux naturels représentant les joyaux de la nature québécoise. Elle a à cœur la sécurité de ses visiteurs. Elle vous invite à être prudent de nature!

Vous préparer adéquatement constitue le premier pas vers la pratique agréable et sécuritaire de vos activités. **VOUS ÊTES RESPONSABLE DE VOTRE PROPRE SÉCURITÉ** et la gestion des risques fait partie intégrante de votre expérience.

Avant de partir pour une excursion, **ASSUREZ-VOUS DE POSSÉDER LES COMPÉTENCES ET HABILITÉS REQUISES** à la pratique de l'activité choisie **ET DE RESPECTER VOS CAPACITÉS PHYSIQUES**. Votre sortie ne doit vous laisser que d'agréables souvenirs. Certains organismes peuvent vous aider à planifier vos activités de façon sécuritaire. N'hésitez pas à les contacter. De plus, nous vous invitons à consulter sur le site Web sepaq.com/securite les fiches-conseils relatives aux activités offertes par la Sépaq.

sepaq.com/securite

AIDE-MÉMOIRE

AVANT DE QUITTER

- Prévoir partir en groupe d'au moins deux personnes.
- Vous informer des prévisions météorologiques.
- Apporter de l'eau et de la nourriture même s'il s'agit d'une activité de quelques heures.
- Prévoir des chaussures et des vêtements appropriés et adaptés aux conditions climatiques.
- Avertir un proche de l'endroit exact de votre destination ainsi que du moment prévu de votre retour.

UNE FOIS SUR PLACE

- Ne pas compter sur votre téléphone cellulaire.
- Vérifier le temps requis pour compléter votre activité.
- Respecter la signalisation et les avis d'interdiction, dont ceux concernant les feux à ciel ouvert.

AU RETOUR

- Une fois votre activité terminée, veuillez rapporter au personnel tout bris, anomalie ou problème remarqués.

RAPPEL



Lors de votre visite dans un parc national, ayez toujours en votre possession le reçu de votre droit d'accès ou votre carte annuelle d'accès.



Afin de préserver les richesses naturelles, il est interdit de prélever des éléments naturels (animaux, plantes, bois mort, roches, etc.) Aussi, pour éviter le piétinement de la flore, vous devez demeurer dans les sentiers de randonnée aménagés.



Les animaux trouvent tout ce dont ils ont besoin dans la nature pour se nourrir. Les nourrir peut leur être très dommageable. Ne laissez pas votre nourriture ou vos déchets à la portée des animaux.



Nous vous demandons de rapporter tous vos déchets.



Les animaux domestiques ne sont pas acceptés dans les parcs nationaux du Québec. Toutefois, les chiens-guides et les chiens d'assistance sont admis.

PROJET PILOTE AUTORISANT LES CHIENS

Le projet pilote encadrant la présence des chiens se poursuit dans les parcs nationaux de FRONTENAC, de la JACQUES-CARTIER et d'OKA. Dès le 18 mai 2018, les parcs nationaux d'AIGUEBELLE et du LAC-TÉMISCOUATA se joindront au projet. Consultez les règles d'encadrement et les endroits autorisés sur le site Web de la Sépaq à sepaq.com/animaux.

EN CAS D'URGENCE : 911

SÛRETÉ DU QUÉBEC: 310-4141 (numéro unique) / 4141 (pour cellulaire)

*Là où les réseaux cellulaires sont accessibles. Les frais encourus lors des opérations de recherche et de sauvetage sont à la charge du bénéficiaire. Il est possible de se procurer auprès d'un assureur une protection relative à ces risques.

Parc national de Plaisance

1001 chemin des Presqu'îles
Plaisance, Québec J0V 1S0
Information: 819-427-5334
Réservation : 1-800-665-6527
parc.plaisance@sepaq.com
www.sepaq.com/plaisance

Dépôt légal: 2018
Bibliothèque et Archives nationales du Québec

Photos: J.-M. Vallières, M. Dupuis, S. Deschênes, M.-E. Boisvenu, J.-P. Huard, I. Croteau, J.-F. Houle, D.-C. Robidoux, Merlin Tuttle's Bat Conservation, S. Karathanos.



Garant
des fevrets
intactes®

Municipalité de
Plaisance



La municipalité est heureuse de contribuer
au succès du parc national de Plaisance.


275, rue Principale, Plaisance, Québec J0V 1S0 (819) 427-5363
www.ville.plaisance.qc.ca



**Parc national
de Plaisance**

Emprunter la route du Parc national
de Plaisance, c'est aussi prendre le
rythme des vacances...

Merci de votre prudence!



Thurso

La ville de Thurso est fière partenaire
du parc national de Plaisance comme
porte d'entrée du secteur ouest du Parc.

161, Galipeau, Thurso, Québec J0X 3B0
(819) 985-2000 • www.ville.thurso.qc.ca
Courriel : ville.thurso@mrcpapineau.com



Voilà!

GARAGE

Raymond Laliberté
À VOTRE SERVICE
depuis 1976

Eric Lauzon - Edith Chalut
Propriétaires

(819) 427-5739

51, St-Isidore
Plaisance (Québec)
J0V 1S0

BRANDSOURCE

AMEUBLEMENT

Desrochers

*Des gens de cœur et de passion depuis
près de 50 ans à votre service!*

229, rue Principale
Plaisance, Qc
J0V 1S0

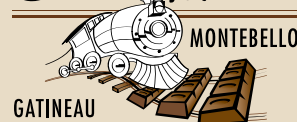
T 819 427-5111
F 819 427-8162
www.brandsource.ca



Casse-Croûte & Crèmerie
PATALOU

Route 148, Plaisance, Qc
Propriétaires : Francine & Marcel
Tél (819) 427-5884

Choco Motive



Économusée du chocolat
chocomotive.ca



PENSEZ À NOS BOUTIQUE NATURE
pour un souvenir de votre visite au parc!

- Vaste choix de vêtements et d'articles tels que foulards tubulaires, gourdes, etc.
- Souvenirs pour petits et grands
- Profits entièrement réinvestis dans les parcs nationaux

**BOUTIQUE
NATURE**
Parcs Québec