

PARC NATIONAL DU



MONT-MÉGANTIC

Bienvenue au parc !

Beaucoup de changements ont eu lieu au parc depuis quelques années. Nouvelles activités de découverte de la nature et de l'astronomie, nouveaux sentiers, nouveaux hébergements et amélioration continue des services aux visiteurs. Nous nous sentons privilégiés que vous ayez choisi de séjourner ici.

Plusieurs découvertes vous attendent, au cœur de votre parc.

Toute l'équipe passionnée du parc vous souhaite un séjour mémorable au cœur d'une nature accueillante !



EN VEDETTE

L'ASTROLAB ET

L'OBSERVATOIRE DE JOUR

Visitez d'une toute nouvelle manière l'ASTROLab et l'Observatoire de jour. Dorénavant, vous pourrez vous procurer un billet donnant accès à toutes nos activités d'astronomie de jour. Cette approche offrira plus de flexibilité et plus de possibilités pour avoir le temps de tout voir !



HÉBERGEMENT

Le secteur de Franceville continue de se développer avec de nouveaux chalets EXP tout inclus, accessibles en véhicule, et offrant une expérience intime avec la nature des plus mémorables ! Cette nouvelle habitation, bien vitrée, laisse la nature imprégner l'intérieur et donne aux visiteurs l'impression d'être toujours un peu à l'extérieur, mais avec tout le confort d'un chalet. Pour 2 personnes ou pour 4 personnes. Du côté du secteur de l'Observatoire, découvrez 5 nouveaux camps rustiques, situés à 1 km de l'accueil, pouvant accueillir jusqu'à 8 personnes.



PROGRAMME

BIENVENUE LES FAMILLES

Cet été, suivez l'étoile ! Pour connaître les aires de jeux, les activités dédiées aux enfants, ou les sentiers accessibles à toute la famille, suivez l'étoile dans le parc.





PRUDENT DE NATURE

VOTRE SÉCURITÉ : VOTRE RESPONSABILITÉ

Les activités en plein air peuvent comporter certains risques. Vous devez toujours vous assurer de posséder les compétences et habiletés requises à la pratique de l'activité choisie. Il est très important de connaître et de respecter vos capacités physiques.

Depuis plusieurs années, la Sépaq assure la plus grande accessibilité possible à des joyaux de la nature québécoise. Cependant, au-delà de cette mission, elle se préoccupe également de la sécurité de ses visiteurs.

La Sépaq vous souhaite une expérience de plein air inoubliable et vous invite à être Prudent de nature !

Chaque visiteur demeure responsable de sa propre sécurité; la gestion des risques doit faire partie intégrante de son expérience. Vous préparer adéquatement constitue le premier pas vers la pratique agréable et sécuritaire de vos activités préférées.

Nous vous invitons à consulter nos fiches-conseils relatives aux activités et séjours offerts par la Sépaq, disponibles sur le site Web sepaq.com/secureite.

Les frais encourus lors des opérations de recherche et de sauvetage sont à la charge du bénéficiaire. Il est possible de se procurer auprès d'un assureur une protection relative à ces risques.

sepaq.com/secureite

RAPPEL

La Sépaq tient à vous rappeler que certaines activités offertes dans le réseau demandent une condition physique et des compétences particulières ainsi que de l'équipement spécialisé. Certains organismes peuvent vous aider à planifier vos activités de façon sécuritaire. N'hésitez pas à les contacter.

AirMédic
airmedic.net | 1 877 999-3322

Aventure Écotourisme Québec
aventure-ecotourisme.qc.ca | 1 866 278-5923

Bureau de la sécurité nautique
tc.gc.ca | 1 800 267-6687

Camping Québec
campingquebec.com | 1 800 363-0457

Fédération québécoise des chasseurs et pêcheurs
fedecp.qc.ca | 1 888 523-2863

Fédération québécoise de la marche
fqmarche.qc.ca | 1 866 252-2065

Fédération québécoise de la montagne et de l'escalade
fqme.qc.ca | 1 866 204-3763

Fédération québécoise du canot et du kayak
canot-kayak.qc.ca | 514 252-3001

Ski de fond Québec
skidefondquebec.ca | 450 744-0858

Sopfeu
sopfeu.qc.ca | 1 800 463-3389

Vélo Québec
velo.qc.ca | 1 800 567-8356

EN CAS D'URGENCE 911

SÛRETÉ DU QUÉBEC

310-4141 (numéro unique) / *4141 (pour cellulaire)

Là où les réseaux cellulaires sont accessibles.

AIDE-MÉMOIRE POUR UNE MEILLEURE EXPÉRIENCE EN PLEIN AIR

AVANT DE QUITTER LA MAISON

- Prévoir partir en groupe d'au moins deux personnes.
- Vous informer des prévisions météorologiques.
- Apporter de l'eau et de la nourriture même s'il s'agit d'une activité de quelques heures.
- Porter des chaussures appropriées.
- Prévoir des vêtements supplémentaires (imperméable, vêtements plus chauds, etc.).
- Vous assurer du bon état de l'équipement à utiliser lors de l'activité.
- Vous munir d'un sifflet, d'une lampe de poche, d'une trousse de premiers soins, etc.
- Avertir un proche de l'endroit exact de votre destination ainsi que de la date prévue de votre retour avec instruction de communiquer avec les services d'urgence (911) dans l'éventualité de votre absence.
- Informer les personnes qui vous accompagnent des risques inhérents à l'activité choisie.

UNE FOIS SUR PLACE

- Ne pas compter sur votre téléphone cellulaire; dans la plupart des secteurs, les réseaux ne sont pas accessibles.
- Vous munir d'une carte du territoire.
- Vérifier le temps requis pour compléter votre activité.
- Suivre les consignes particulières inhérentes à chacune des activités.
- Respecter la signalisation et les avis d'interdiction, dont ceux de faire des feux à ciel ouvert.
- Ne jamais laisser les enfants sans surveillance.
- Faire bouillir ou traiter (filtre, chlore ou iode) l'eau des cours d'eau avant de la boire.
- En camping, placer la nourriture dans des contenants hermétiques et la tenir à l'abri des animaux.
- Si vous constatez qu'un équipement ou un accessoire est manquant ou défectueux, cessez de l'utiliser et signalez rapidement la situation au personnel sur place.

AU RETOUR

- Une fois votre activité terminée, vous devriez rapporter au personnel tout bris, anomalie ou problème remarqué.

LES INCONTOURNABLES

VISITE DE JOUR DE L'ASTROLAB ET DE L'OBSERVATOIRE

La visite de l'ASTROLab de jour propose une aventure à travers les plus grandes énigmes de l'Univers : un vertige cosmique de l'infiniment petit à l'immensément grand ! Poursuivez votre visite à l'Observatoire, haut lieu de recherche astronomique.

SOIRÉES D'ASTRONOMIE

Au cœur de la 1^{re} Réserve internationale de ciel étoilé, l'ASTROLab et l'Observatoire populaire vous permettent de voyager jusqu'aux confins de l'Univers, tous les soirs de l'été ! Avec une multitude de télescopes et des animateurs passionnés, le ciel n'aura plus de secrets. Offrez-vous une expérience inoubliable !

SENTIER DU MONT-SAINT-JOSEPH

L'ascension du sentier du Mont-Saint-Joseph fait voyager jusqu'à un îlot végétal de type boréal. De nouveaux points de vue, nommés en lien avec les origines de la colonisation, permettent de contempler l'immensité des montagnes appalachiennes. Un sentier à redécouvrir !

SENTIER DES CIMES

Le secteur de Franceville offre une superbe randonnée sur le sentier des cimes. Vivez une expérience unique en accédant pour la première fois à la spectaculaire crête rocheuse de Franceville ainsi qu'à la très belle vallée du ruisseau de la Montagne sillonnée de cascades.



RÉGLEMENTATION



Afin de contribuer à l'amélioration de la qualité de l'expérience dans les parcs, une tarification d'accès a été établie par le gouvernement. Vous devez ainsi toujours avoir en votre possession votre reçu ou votre carte annuelle d'accès.



Afin de préserver les richesses naturelles pour les générations futures, il est interdit en tout temps de prélever des éléments naturels (animaux, plantes, bois mort, roches, etc.). La flore est sensible au piétinement. Il est donc obligatoire de demeurer dans les sentiers de randonnée aménagés.



La nature présente un équilibre exemplaire. D'où l'interdiction de nourrir la faune. Il est aussi interdit de laisser sa nourriture et ses déchets sans surveillance. Gardez-les dans votre voiture.



Les animaux domestiques sont interdits dans les parcs nationaux du Québec. Toutefois, les chiens-guides et les chiens assistants accompagnés des familles d'accueil sont admis. Les chiens devront cependant être facilement identifiables en portant le foulard Mira ou le harnais. Les personnes ayant la charge de l'animal doivent conserver sur elles la lettre d'accréditation de la fondation.



Comme il est agréable de profiter d'un environnement naturel authentique, propre et sain ! Rapportez vos déchets, déposez-les dans les contenants prévus à cette fin et ramenez chez vous toute substance nocive, telle que savon, huile, combustible ou pesticide.



189, route du Parc,
Notre-Dame-des-Bois (Qc) J0B 2E0
Information : 819 888-2941
Réservations : 1 800 665-6527
Courriel : parc.mont-megantic@sepaq.com
www.parcquebec.com/montmegantic
www.astrolab.qc.ca

Dépôt légal : 2015
Bibliothèque et Archives Canada

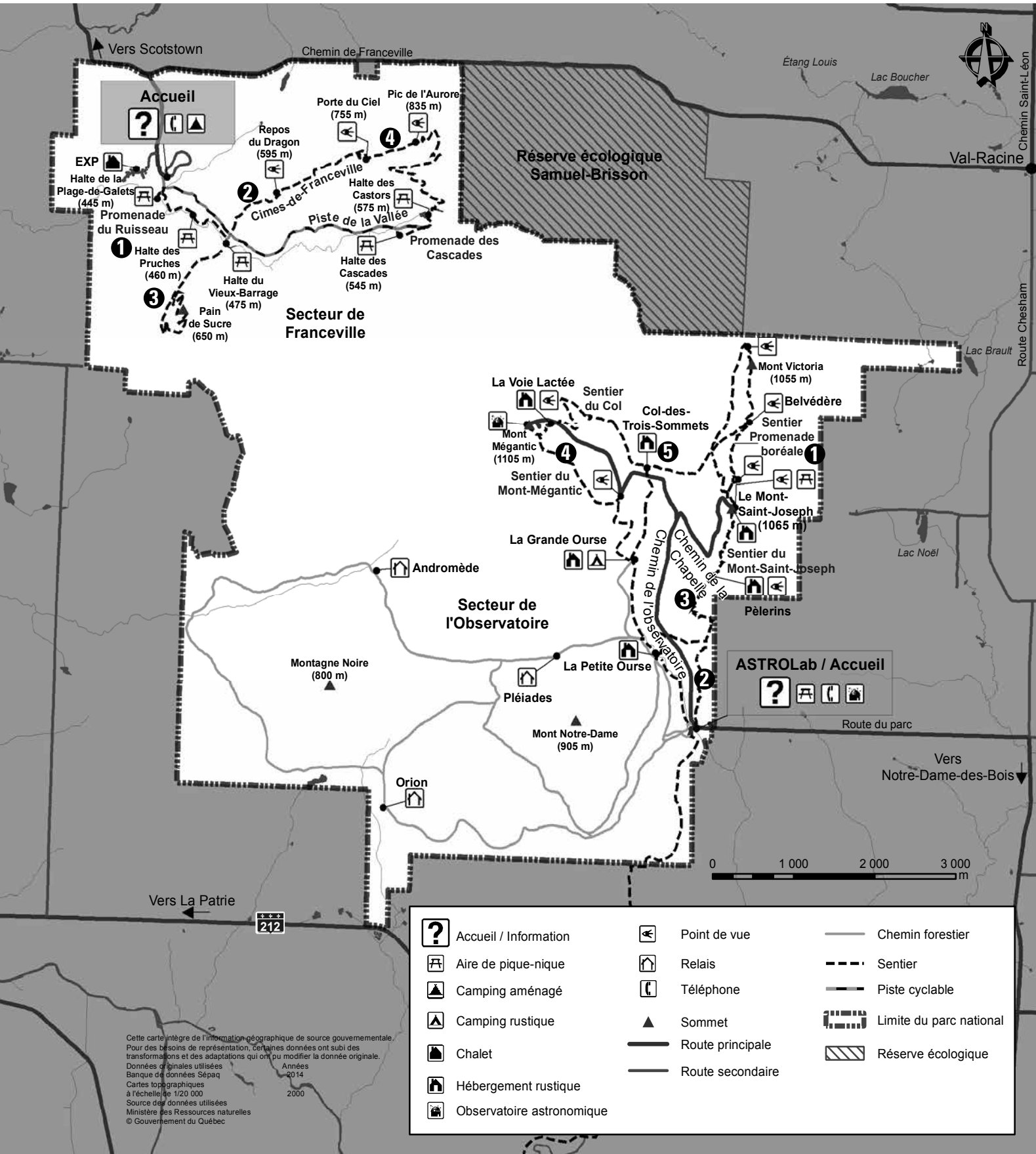
Le genre masculin est utilisé sans discrimination.
(English version available)

Conception graphique :
Standish Communications
Impression : Transcontinental

Photographies :
Marie-Georges Bélanger, Rémi Boucher,
Dominic Boudreault, Mathieu Charland, Mathieu Dupuis,
Sébastien Giguère, Jean-Pierre Huard, Guillaume Poulin,
Gaston Quirion.

Ce document est imprimé sur du papier entièrement recyclé, fabriqué au Québec, contenant 100% de fibres postconsommation et produit sans chlore élémentaire. Les encres utilisées pour cette production contiennent des huiles végétales.

CARTE GÉNÉRALE DU PARC



Cette carte intègre de l'information géographique de source gouvernementale. Pour des besoins de représentation, certaines données ont subi des transformations et des adaptations qui ont pu modifier la donnée originale.
 Données originales utilisées : Années 2014
 Banque de données Sépaq
 Cartes topographiques à l'échelle de 1/20 000
 Source des données utilisées : Ministère des Ressources naturelles
 © Gouvernement du Québec

	Accueil / Information		Point de vue		Chemin forestier
	Aire de pique-nique		Relais		Sentier
	Camping aménagé		Téléphone		Piste cyclable
	Camping rustique		Sommet		Limite du parc national
	Chalet		Route principale		Réserve écologique
	Hébergement rustique		Route secondaire		
	Observatoire astronomique				

PARCOURS DE RANDONNÉE

Référence sur la carte	DÉCOUVERTE		LONGUEUR ET DURÉE	ALLER-RETOUR	BOUCLE	DIFFICULTÉ	DÉNIVELÉ (EN MÈTRES)	LIEU DE DÉPART
		SECTEUR OBSERVATOIRE						
1		La Promenade Boréale	2 km 45 min	X		F	0	Sommet du Mont-Saint-Joseph
2		La Petite-Ourse - Sentier du Mont-Mégantic	2 km 45 min	X		F	90	Accueil
3		Le Mont-Saint-Joseph	8,5 km 3 - 5 h		X	I	475	Accueil
4		Le Mont-Mégantic	10,7 km 4 - 7 h		X	I	515	Accueil
5		Les Trois-Sommets	15 km 5 - 8 h		X	D	515	Accueil

Référence sur la carte	DÉCOUVERTE		LONGUEUR ET DURÉE	ALLER-RETOUR	BOUCLE	DIFFICULTÉ	DÉNIVELÉ (EN MÈTRES)	LIEU DE DÉPART
		SECTEUR FRANCEVILLE						
1		La Promenade du Ruisseau	2,5 km 1 h 30		X	F	15	Accueil
2		La montée du Dragon	4,3 km 2 - 3 h	X		F	135	Accueil
3		Les Escarpements	6,4 km 2 h 30 - 3 h 30		X	I	180	Accueil
4		Les Cimes	11,2 km 3 h 30 - 5 h 30		X	D	375	Accueil

Note : les parcours suggérés sont composés de plusieurs tronçons de sentiers. Des renseignements supplémentaires sont disponibles aux accueils du parc.

Randonnée pédestre F - Facile I - Intermédiaire D - Difficile

ACTIVITÉS DE DÉCOUVERTE

SECTEUR OBSERVATOIRE

PLEIN LA VUE

Mettez l'œil à nos jumelles géantes pour observer les détails du magnifique paysage du mont Saint-Joseph. Tout l'après-midi, un animateur ou une animatrice est disponible pour répondre à vos questions. De plus, vous rencontrerez peut-être un personnage d'époque qui vous transportera vers la fin du XIX^e siècle. Bon voyage !

Voir l'horaire à l'accueil.

SECTEUR FRANCEVILLE

DES EXTRA-TERRESTRES DANS LE RUISSEAU !

Par un bel avant-midi d'été, laissez-vous guider sur le sentier de la promenade du ruisseau. Vous longerez le magnifique cours d'eau qui a patiemment sculpté la vallée puis, lors d'une halte à la plage des galets, vous découvrirez les richesses insoupçonnées du ruisseau et de ses minuscules habitants. Une belle occasion de contempler et d'explorer toute la beauté de l'érablère !

ACTIVITÉS DE DÉCOUVERTE

PRINTEMPS / Du 16 mai au 19 juin

Jour	Secteur	Début	Durée	Activité	Type d'activité	Rendez-vous
Samedi	Observatoire	12 h à 17 h	5 h	Visite de jour de l'ASTROLab \$	Visite libre et animée	ASTROLab
		20 h à 23 h	3 h	Soirée d'astronomie à l'ASTROLab \$	Soirée animée	ASTROLab
Dimanche	Observatoire	12 h à 17 h	5 h	Visite de jour de l'ASTROLab \$	Visite libre et animée	ASTROLab

ÉTÉ / Du 20 juin au 17 juillet Les 22 et 23 juin il n'y aura pas d'activités de découverte

Jour	Secteur	Début	Durée	Activité	Type d'activité	Rendez-vous
Samedi	Franceville	19 h à 19 h45	45 min	Causerie	Causerie	Accueil
Dimanche	Franceville	10 h à 12 h	2 h	Activité du ruisseau	Randonnée animée 🌿	Accueil
Samedi et Dimanche	Observatoire	13 h à 16 h 30	3 h 30	Plein la vue !	Animation du paysage	Mont St-Joseph
		13 h 30 et 15 h 30	30 min	La fabuleuse histoire du Mont-Saint-Joseph	Animation théâtrale	Mont St-Joseph
Samedi	Observatoire	13 h 30	45 min	Atelier fusée	Animation pour enfants 🌟	ASTROLab
Tous les jours	Observatoire	12 h à 17 h	5 h	Visite de jour de l'ASTROLab et de l'Observatoire \$	Visite libre et animée	ASTROLab
Samedi et Dimanche	Observatoire	20 h à 23 h	3 h	Soirée d'astronomie à l'ASTROLab \$	Soirée animée	ASTROLab
Tous les jours sauf les lundis	Observatoire	20 h 15 à 23 h 15	3 h	Soirée d'astronomie l'Observatoire populaire \$	Soirée animée	Accueil

ÉTÉ / Du 18 juillet au 23 août, sauf le lundi 17 août Du 9 au 13 août, programmation spéciale des Perséides

Jour	Secteur	Début	Durée	Activité	Type d'activité	Rendez-vous
1 jour sur 2	Franceville	19 h à 19 h45	45 min	Causerie	Causerie	Accueil
		10 h à 12 h	2 h	Activité du ruisseau	Randonnée animée 🌿	Accueil
Tous les jours	Observatoire	13 h à 16 h 30	3 h 30	Plein la vue !	Animation du paysage	Mont St-Joseph
		13 h 30 et 15 h 30	30 min	La fabuleuse histoire du Mont-Saint-Joseph	Animation théâtrale	Mont St-Joseph
		13 h 30	45 min	Atelier fusée	Animation pour enfants 🌟	ASTROLab
		12 h à 17 h	5 h	Visite de jour de l'ASTROLab et de l'Observatoire \$	Visite libre et animée	ASTROLab
		20 h à 23 h	3 h	Soirée d'astronomie à l'ASTROLab \$	Soirée animée	ASTROLab
		19 h 45 à 23 h et 22 h à 00 h 30	3 h	Soirée d'astronomie à l'Observatoire populaire \$	Soirée animée	Accueil
9 au 13 août	Observatoire	19 h à 03 h	Nuit	Soirées des Perséides \$	Soirée animée	Accueil

AUTOMNE / Du 25 août au 30 août

Jour	Secteur	Début	Durée	Activité	Type d'activité	Rendez-vous
Tous les jours	Observatoire	12 h à 17 h	5 h	Visite de jour de l'ASTROLab et de l'Observatoire \$	Visite libre et animée	ASTROLab
		13 h 30	45 min	Atelier fusée	Animation pour enfants 🌟	ASTROLab
		19 h 30 à 22 h 30	3 h	Soirée d'astronomie à l'ASTROLab \$	Soirée animée	ASTROLab
Samedi et Dimanche	Observatoire	13 h à 16 h 30	3 h 30	Plein la vue !	Animation du paysage	Mont St-Joseph
		19 h 15 à 22 h 30	3 h	Soirée d'astronomie à l'Observatoire populaire \$	Soirée animée	Accueil
Samedi	Franceville	19 h à 19 h 45	45 min	Causerie	Causerie	Accueil

\$ Activité tarifée payable lors de la réservation. Horaire sujet à changement.

AUTOMNE / Du 5 septembre au 11 octobre

Jour	Secteur	Début	Durée	Activité	Type d'activité	Rendez-vous
Samedi et Dimanche	Observatoire	12 h à 17 h	5 h	Visite de jour de l'ASTROLab et de l'Observatoire \$	Visite libre et animée	ASTROLab
Samedi	Observatoire	13 h à 16 h 30	3 h 30	Plein la vue !	Animation du paysage	Mont St-Joseph
		19 h 30 à 22 h 30	3 h	Soirée d'astronomie à l'ASTROLab \$	Soirée animée	ASTROLab
Samedis 17, 24, 31 octobre et 7 novembre	Observatoire	19 h 30 à 22 h 30	3 h	Soirée d'astronomie à l'ASTROLab \$	Soirée animée	ASTROLab

\$ Activité tarifée payable lors de la réservation.
Horaire sujet à changement.



JOURNÉES DES SOMMETS

11 SEPTEMBRE AU 11 OCTOBRE 2015

Surveillez la programmation spéciale des Journées des sommets, toutes les fins de semaine d'automne, pour célébrer la route touristique des Sommets et ses 193 km de paysages époustouflants !

Située en plein coeur de la première Réserve internationale de ciel étoilé, la Route des Sommets invite à la découverte de panoramas saisissants sur des montagnes imposantes et des lacs majestueux et d'un ciel aux milliers d'étoiles.

De nombreuses activités sont offertes le long de la Route des Sommets : randonnée pédestre, vélo, baignade, plages, parcours d'aventure aérien, équitation, raquette, ski de randonnée, randonnée à chiens de traîneau, motoneige, centres d'interprétation, et beaucoup plus !

ASTRONOMIE DE JOUR



L'ASTROLab, situé à la base de la montagne, est un centre d'activités en astronomie comprenant une salle multimédia haute-définition, trois expositions et un observatoire.



L'Observatoire astronomique, au sommet de la montagne, vous propose une visite pour vous familiariser avec le fonctionnement du télescope et le travail de recherche réalisé par les astronomes.

ASTRONOMIE DE SOIR



La soirée d'astronomie à l'ASTROLab débute dans la salle multimédia par les présentations **Mouvements célestes** et **Voyage au bout de la lumière**. Puis, la 2^e partie est liée aux conditions météo. Si le ciel est dégagé, observation des étoiles. Si le ciel est couvert, la soirée continue à l'intérieur avec les présentations **Actualités astronomiques** et **Cosmos interactif**.



L'Observatoire populaire, situé au sommet, est un observatoire multimédia unique au monde. Si le ciel est dégagé, observation au télescope de 61 cm ainsi qu'à l'extérieur sur la plate-forme d'observation avec bancs inclinés. Si le ciel est couvert, présentations **Les couleurs de l'invisible** et **Cosmos interactif**.

VOYAGE AU BOUT DE LA LUMIÈRE

Véritable messagère du Cosmos, la lumière transporte avec elle le secret des étoiles qui l'ont vue naître. Elle ne voyage toutefois pas instantanément et nous apporte des nouvelles du passé. Du Big Bang au Système solaire, des étoiles naissantes aux supernovas, différentes époques de l'histoire de l'Univers parviennent encore aujourd'hui à nos télescopes. Afin de percer le mystère des origines de l'Univers, portez votre regard aux confins de l'espace et du temps.



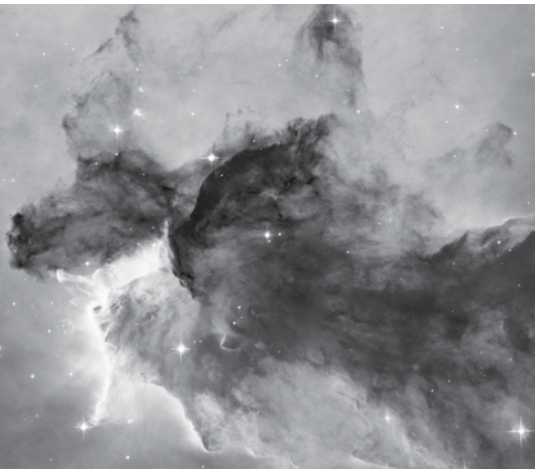
ANNÉE INTERNATIONALE
DE LA LUMIÈRE
2015

LES COULEURS DE L'INVISIBLE

Des rayons gamma aux ondes radio, la lumière nous fait voir et comprendre l'Univers. En observant au-delà du visible, les astronomes repoussent aujourd'hui les frontières de la connaissance et explorent la face cachée de l'Univers. Entrez dans un monde mystérieux, peuplé de pulsars, de trous noirs, de lentilles gravitationnelles et de matière sombre. Réflexions étonnantes sur un sujet lumineux!



DÉCOUVREZ NOS ORIGINES À TRAVERS TROIS PARCS NATIONAUX



PARC NATIONAL DU MONT-MÉGANTIC

L'UNIVERS

- Visites de l'ASTROLab et de l'Observatoire
- Soirées d'astronomie
- Activités de découverte
- Hébergement



PARC NATIONAL DE MIGUASHA

LA VIE

- Visite du Musée d'histoire naturelle
- Dévoilement du fossile complet d'Elpistostege
- Activités de découverte
- Randonnée à la falaise de fossiles



PARC NATIONAL DU LAC-TÉMISCOUATA

NOS ANCÊTRES

- Activités de fouilles archéologiques
- Voyage malécite en rabaska
- Visites des sites archéologiques du parc avec un archéologue
- Activités de découverte
- Hébergement

Photos : Luc Rousseau, Mathieu Dupuis, Adrian Burke



parcsquebec.com | 1 800 665-6527



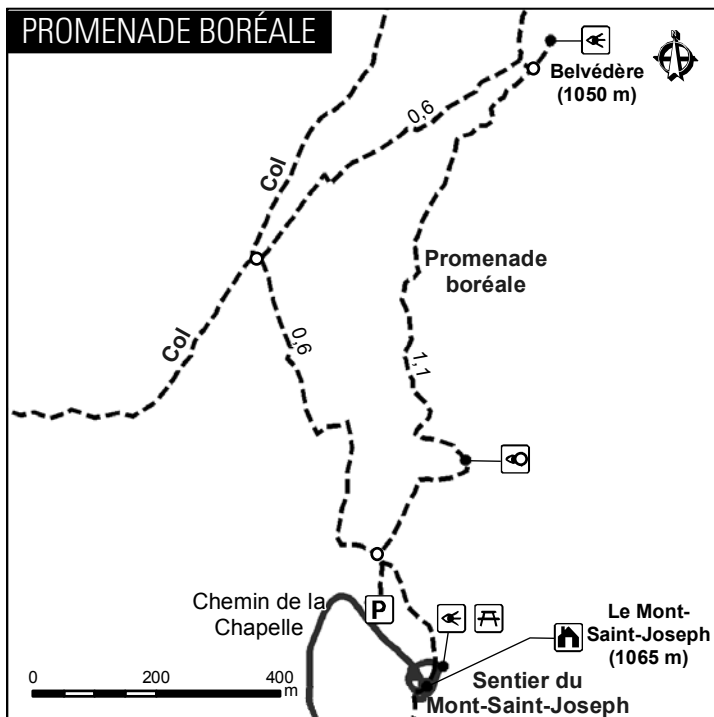
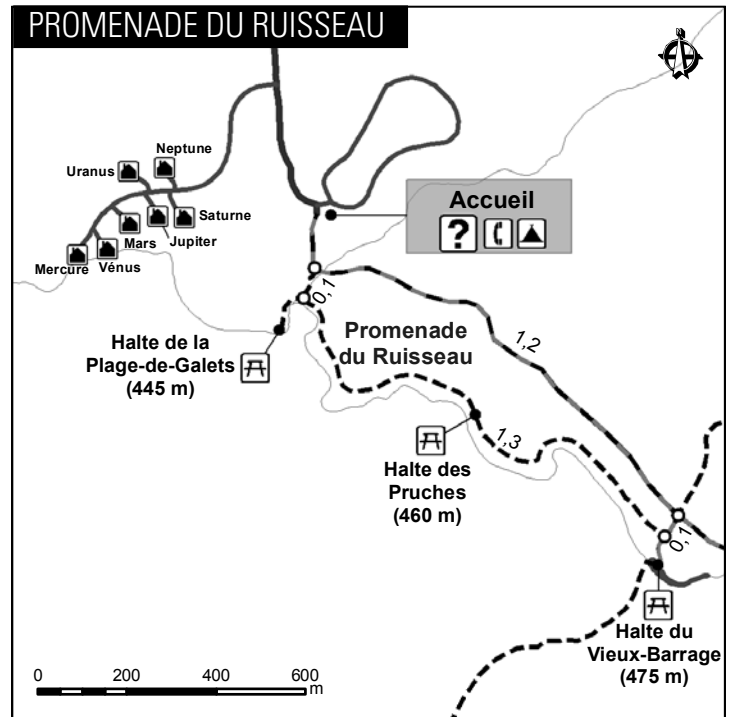
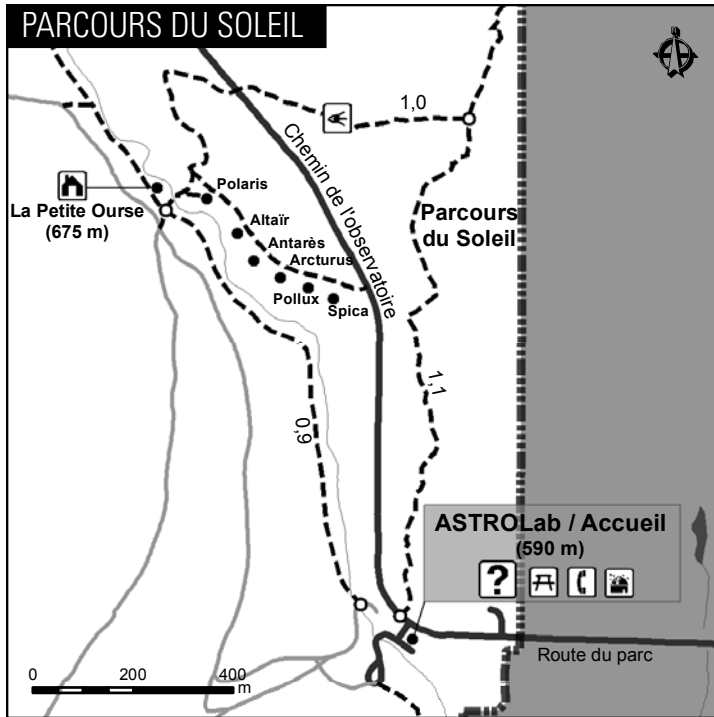
Pensez à nos **BOUTIQUE NATURE** pour un souvenir de votre visite au parc!

- Souvenirs pour grands et petits
- Vêtements personnalisés fabriqués au Canada
- Profits entièrement réinvestis dans les parcs nationaux



PROMENADES

À VOTRE RYTHME, VIVEZ DES EXPÉRIENCES DE DÉCOUVERTES DE LA NATURE SUR DES PARCOURS TRÈS ACCESSIBLES.



PLACE À LA FAMILLE !

Plusieurs territoires du réseau Sépaq font partie des destinations nature incontournables à **explorer** en famille, que ce soit :

- pour prendre une pause bien méritée du rythme effréné du quotidien.
- pour **partager** des moments authentiques.
- pour retrouver son cœur d'enfant et **s'amuser** tout simplement.
- pour se laisser émerveiller... revenir à l'essentiel, quoi!

Hébergement, activités, services : rendez-vous à **sepaq.com/famille** pour découvrir ce que nos destinations famille vous réservent.

Une fois sur place, il ne vous reste qu'à laisser opérer la magie de la nature...

Voici d'ailleurs un aperçu de ce que le parc propose aux familles :

Secteur Franceville :

- Animation certains matins à la découverte d'extraterrestres dans le ruisseau
- Promenade accessible pour les plus petits mollets
- Location gratuite du chariot pour jeunes enfants
- Auto-cueillette de pépites d'or au Repos du Dragon
- Aire de jeux près de l'accueil
- Film Arthur l'Aventurier en début de soirée à l'accueil
- Coloriage en tout temps sur la galerie de l'accueil

Secteur Observatoire :

- Accès gratuit à toutes les activités d'astronomie pour les enfants
- Animation certains après-midis à l'ASTROLab pour un décollage de fusée
- Animation dédiée certains soirs pendant la soirée d'astronomie à l'ASTROLab
- Promenades accessibles pour les plus petits mollets

sepaq.com/famille



Photo: Mathieu Dupuis

ASTROLab GRATUIT POUR LES ENFANTS !

Cet été, visitez l'ASTROLab en famille, de jour comme de soir, au Festival comme aux Perséides !

LES ENFANTS SONT NOS INVITÉS !

Nous sommes fiers de contribuer à l'émerveillement et au développement de nos futurs scientifiques!



PERSÉIDES : ENCORE PLUS ACCESSIBLES !

Cet été, du 9 au 13 août, on offre un nouveau privilège à nos visiteurs.

Si vous avez une réservation pour une montée au sommet pour un soir, vous pourrez vous présenter un autre soir pendant les Perséides pour observer encore plus les étoiles, à l'ASTROLab au pied de la montagne.

Tout un avantage si votre visite au sommet à l'Observatoire populaire se fait un soir nuageux. Vous pourrez vous reprendre à l'ASTROLab un autre soir ! Sur présentation de la réservation au sommet 2015.

BILAN DE 10 ANS DE SUIVI


NOS PARCS EN BONNE SANTÉ !

Au quotidien, le défi des gestionnaires d'un parc national est d'assurer un juste équilibre entre l'accessibilité au public et la conservation. Pour y arriver, Parcs Québec a développé en 2003 un programme avant-gardiste permettant de juger de l'état de santé de ses parcs nationaux : le programme de suivi de l'intégrité écologique (PSIE). Les résultats des 370 suivis réalisés au cours des 10 dernières années sont encourageants : globalement, le niveau d'intégrité écologique des parcs nationaux s'est maintenu ou amélioré dans l'ensemble du réseau, et ce, malgré une accessibilité toujours grandissante.

Tous les détails à parcsquebec.com/psie

Conservation

- (1) Pollution :** les indicateurs mesurant les polluants atmosphériques et les précipitations acides sont encourageants et tendent à démontrer une amélioration de la situation. Ce sera très intéressant de voir si la tendance se maintient.
- (2) Densité :** La mise en valeur du secteur de Franceville (prévu dans le plan directeur du parc) a nécessité la mise en place de plusieurs projets d'infrastructures (bâtiment d'accueil, camping, réseau de sentiers). L'indicateur Densité des infrastructures s'est donc retrouvé à la hausse.
- (3) Espèces :** Les indicateurs observant l'état des populations des espèces à statut précaire (par exemple l'ail des bois ou la grive de Bicknell) nous indiquent pour le moment que leur situation est stable ou en légère amélioration.



BLOGUE PARCS QUÉBEC

CONSERVATION

Saviez-vous que Parcs Québec publie chaque semaine sur son blogue un article touchant les initiatives et les enjeux de conservation dans les parcs nationaux du Québec? Pour ne rien manquer, inscrivez-vous à l'infolettre mensuelle.

Tous les détails à parcsquebec.com/blogue



FONDS PARCS QUÉBEC


DONNEZ... LA NATURE VOUS LE RENDRA

Le Fonds Parcs Québec est dédié exclusivement à soutenir des projets de conservation dans les parcs nationaux. Inventaire aérien du cerf de Virginie, restauration de berges, études archéologiques, suivi des populations de pygargue : voilà quelques exemples de projets qui ont pu être réalisés grâce aux dons du public et qui contribuent à la sauvegarde de notre patrimoine.

Tous les détails à fondsparcsquebec.com



HÉBERGEMENT



SECTEUR OBSERVATOIRE

CAMPING RUSTIQUE

Treize plates-formes de camping de 3,6 m sur 3,6 m de type rustique vous attendent pour un coucher sous un ciel rempli d'étoiles. Elles sont situées sur le site du refuge Grande-Ourse, à 2 km de l'accueil, et sont accessibles à pied, à skis ou à raquettes.

REFUGES

Quatre refuges d'une capacité maximale de huit personnes sont disponibles, sur réservation. Les refuges sont situés à environ 1 km (Petite-Ourse), 2 km (Grande-Ourse) et 3 km (Col-des-trois-sommets) de l'accueil et sont accessibles à pied en longue randonnée. Chacun d'eux offre un poêle, une table, des chaises, et des chambres avec lits doubles.

REFUGES SUR LES SOMMETS

Deux refuges sont disponibles en hiver, au printemps et en automne seulement pour y passer une nuit mémorable. La Voie lactée, au sommet du Mont-Mégantic, peut accueillir huit personnes. Le refuge du Mont-Saint-Joseph peut accueillir deux personnes. Le refuge des Pèlerins, au sommet du Mt-St-Joseph, est accessible à l'année et offre une vue saisissante. Il peut accueillir jusqu'à 8 personnes (2 chambre). Laissez-vous séduire !

CAMPS RUSTIQUES ET PROSPECTEUR

Quatre camps prospecteur d'une capacité de 2 personnes sont disponibles tout au long de l'année. Situés à environ 2 km de l'accueil, on y trouve des lits, une table, des bancs et un poêle à bois. Le camp rustique Polaris est situé à 1 km de l'accueil et peut accueillir 4 personnes. Cinq autres camps rustiques pouvant accueillir jusqu'à 8 personnes sont situés entre 1 km et 1,5 km de l'accueil.

À partir de
29,25 \$
/nuitée /plate-forme

À partir de
26 \$
/nuitée /pers.

À partir de
26 \$
/nuitée /pers.

À partir de
64 \$ à
126 \$
/nuitée /unité

SECTEUR FRANCEVILLE

CAMPING AMÉNAGÉ

Notre camping est accessible en véhicule. On y trouve 21 sites avec deux services (eau et électricité) et 16 sites sans services.

HUTTOPIA

Dix tentes Huttoopia seront offertes dans le secteur de Franceville. On y trouve des lits, un chauffage d'appoint, l'éclairage et le nécessaire pour cuisiner. Apportez seulement votre literie et votre nourriture ! Capacité 4 personnes.

EXP

Conçu pour 2 personnes, l'EXP est constitué d'une seule pièce et dispose de 2 lits simples. Il est entièrement équipé : eau chaude, chauffage, cuisine complète, salle de bain et poêle 2 ronds à l'électricité. Possibilité de 4 personnes.

À partir de
29,75 \$ à
37,25 \$
/nuitée /site

À partir de
100 \$ à
119 \$
/nuitée /unité

À partir de
119 \$ à
210 \$
/nuitée /unité

FORFAIT HÉBERGEMENT

POUR VARIER VOTRE EXPÉRIENCE, DÉCOUVREZ UN DE NOS PARTENAIRES D'HÉBERGEMENT DE LA RÉGION !

LE FORFAIT DE LA TERRE AUX ÉTOILES INCLUT :

- 1 ou 2 nuits dans un établissement d'hébergement participant.
- 1 ou 2 petits déjeuners (dans les établissements offrant ce service).
- 10% de rabais sur les visites de jour de l'ASTROLab et de l'Observatoire et les soirées régulières d'astronomie.

INFORMATIONS :
parcsquebec.com et astrolab.qc.ca

 **Parc national du Mont-Mégantic**
Conserv. Protéger. Découvrir.

TARIFICATION D'ACCÈS

100 % RÉINVESTIE DANS LE PATRIMOINE NATUREL DU QUÉBEC

Visiter un parc national ou y séjourner, c'est tout un privilège. Des équipes de passionnés ne demandent qu'à vous faire découvrir les secrets les mieux gardés de ces territoires protégés exceptionnels.

La tarification d'accès en vigueur est votre contribution à la mise en valeur et à la conservation du parc. Avec son tarif abordable et son programme d'avantages exclusifs, la carte annuelle Réseau est une option plus qu'intéressante !

	Adulte
Accès quotidien	8,50 \$
Carte annuelle Parc	42,50 \$
Carte annuelle Réseau	76,50 \$

Tarifs valides jusqu'au 31 mars 2016, taxes incluses
Grille tarifaire complète disponible à parcsquebec.com/carte



CARTE ANNUELLE RÉSEAU AVANTAGES EXCLUSIFS

En plus de donner accès à tous les parcs nationaux du réseau Parcs Québec pour 12 mois, la carte annuelle Réseau offre plusieurs avantages :

- Une nuitée gratuite en camping (rustique ou aménagé sans services) dans le réseau Parcs Québec (sur semaine)
- Un laissez-passer pour une visite d'une journée pour un ami
- 15 % de rabais dans les Boutiques Nature
- 15 % de rabais sur le billet quotidien dans les 7 centres de ski de fond de la Sépaq
- 15 % de rabais sur l'accès quotidien à l'Aquarium du Québec
- 15 % de rabais sur l'accès à l'ASTROLab du parc national du Mont-Mégantic
- 15 % de rabais sur l'accès au Musée d'histoire naturelle du parc national de Miguasha

Tous les détails à parcsquebec.com/carte

CONCOURS DESTINATION PARCS NUNAVIK

Entre le 1^{er} avril et le 1^{er} septembre 2015, à l'achat ou au renouvellement d'une carte annuelle réseau, courez la chance de vous mériter un séjour pour 2 personnes dans un parc national du Québec au Nunavik.

UNE VALEUR DE 10000 \$

Un choix parmi 3 destinations à découvrir à parcsnunavik.ca :

- Parc national des Pingualuit
- Parc national Tursujuq
- Parc national Kuururjuaq

Détails et règlements à parcsquebec.com/concours



ᐃᐅᐅᐅ ᐅᐅᐅᐅᐅᐅᐅᐅᐅᐅ ᐅᐅᐅᐅᐅᐅ
Les parcs nationaux du Québec au Nunavik



Brian Friedrich



LE SAVIEZ-VOUS ?

Le parc national du Mont-Mégantic est réputé pour sa quantité exceptionnelle de chute de neige. À titre de comparaison, sachez qu'il tombe en moyenne, par hiver, environ 3 m de neige à Sherbrooke, 5 m de neige au pied du mont Mégantic, et 7 m de neige au sommet !

ACTIVITÉS HIVERNALES

FORFAITS FLAMBEAUX ET ASTRONOMIE

SAMEDIS SOIRS DE FIN JANVIER À FIN MARS

Venez couronner votre journée de plein air par une randonnée à raquettes à la lueur des étoiles et des flambeaux et une soirée d'astronomie à l'ASTROLab.

SEMAINE BLANCHE

Activités toute la semaine de relâche, dont la Journée de la famille : observation du Soleil au télescope, visite de l'ASTROLab, sculpture sur neige, et Forfaits flambeaux sur semaine !

LE PARC EN HIVER

RAQUETTE

Le parc national du Mont-Mégantic offre 40 km de sentiers de randonnée en raquettes pour tous les goûts afin de vous faire découvrir les merveilles de l'hiver. Les niveaux de difficulté de ces sentiers varient de débutant à intermédiaire, sur des parcours de 1,0 à 15 km, et donnent accès à trois sommets de plus de 1 000 m d'altitude : les monts Saint-Joseph, Mégantic et Victoria.

SKI DE RANDONNÉE

28 km de sentiers de ski de randonnée de style classique sont offerts au par PROMENADE BORÉALE c national du Mont-Mégantic. Le degré de difficulté des pistes tracées et entretenues varie de facile à intermédiaire. La durée du parcours peut varier de 2 h à 7 h. Tarification d'accès aux sentiers de ski disponible sur Internet et à l'accueil.

SERVICES

- Location de raquettes, crampons et skis
- Transport de bagages (secteur observatoire)

CONDITIONS DE NEIGE

Le parc national du Mont-Mégantic bénéficie d'un enneigement exceptionnel. Visitez notre site Internet pour connaître les conditions d'enneigement et l'état de nos sentiers. Données mises à jour tous les matins !

www.parcquebec.com





VIBREZ DANS LES 4 PARCS NATIONAUX DES CANTONS-DE-L'EST

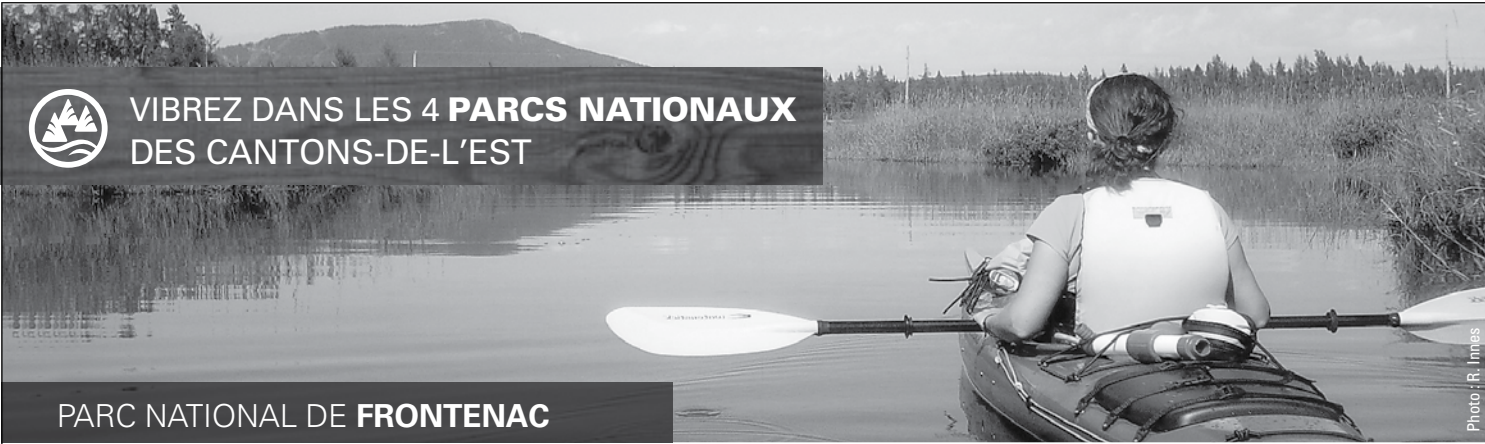


Photo : R. Innes

PARC NATIONAL DE FRONTENAC



- ▶ Camping, prêt-à-camper et chalet
- ▶ Canot et kayak
- ▶ Randonnée et vélo



Photo : B. Boucher

PARC NATIONAL DU MONT-MÉGANTIC



- ▶ Camping, prêt-à-camper et refuge
- ▶ ASTROLab et Observatoire
- ▶ Randonnée pédestre



Photo : M. Dupuis

PARC NATIONAL DU MONT-ORFORD



- ▶ Camping, prêt-à-camper et chalet
- ▶ Randonnée pédestre
- ▶ Plage et embarcations



Photo : M. Dupuis

PARC NATIONAL DE LA YAMASKA



- ▶ Camping, prêt-à-camper et chalet
- ▶ Vélo et randonnée
- ▶ Plage et embarcations