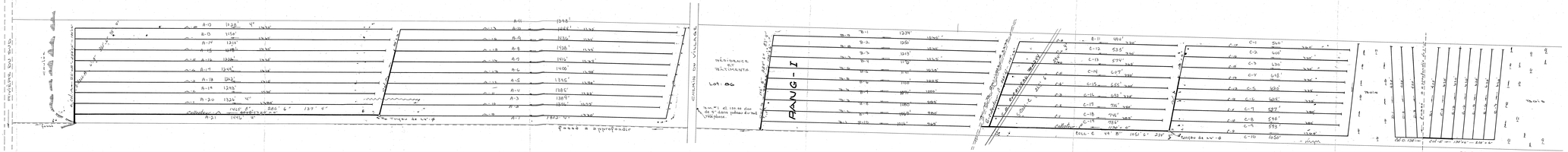

DESIGNATION	DRAINS REQUIS			DRAINS INSTALLÉS		
	4"	6"	4"	4"	6"	4"
COLLECTEUR A	80	2376'	2831'			
COLLECTEUR B		298'	921'			
COLLECTEUR C		1376'	1382'			
COLLECTEUR D						
COLLECTEUR E		744'	1144'			
TOTAL	80	3794'	5678'			
GRAND TOTAL	9,472'					

DIAMÈTRE MINIMUM DES DRAINS = 3½"
DEMANDE DU 17 MAI 1968

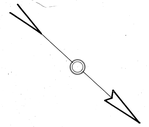

LÉGENDE

POSTE TÉLÉPH.		TUYAU	
DRAINS		ÉPUISE	
CAISSONETTE		CONT. EXPANSION	

Référence

ÉCHELLES : PLAN : 1" = 100'-0"
HOR. : 1" = 100'-0"
VERT. : 1" = 2'-0"

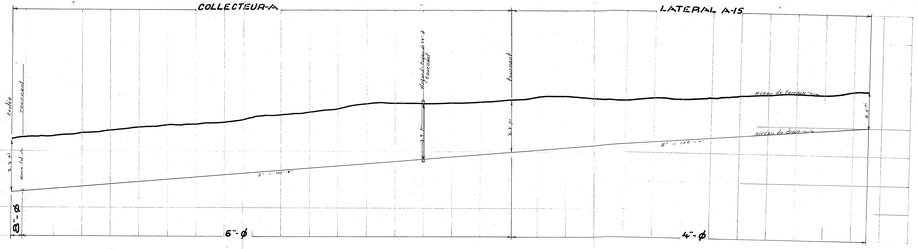

HYDRAULIQUE AGRICOLE	Ministère de L'AGRICULTURE et de la COLONISATION PROVINCE DE QUÉBEC

DRAINAGE SOUTERRAIN
FERME JEAN-PAUL BONNEAU
MUNICIPALITÉ DE LA PAROISSE DE ST-FRANÇOIS
DE LA RIVIÈRE DU SUD - CÔTE DE MONTMAGNY
DISTRICT ÉLECTORAL DE MONTMAGNY
RELEVÉ PAR G. SCHMITT INGÉNIEUR PAR G. SCHMITT
DESSIN PAR MARCEL RAVINE DATE [illegible]

PLAN N° 5-7218 | FEUILLE 1 DE 1

APPROUVÉ PAR [illegible]
QUÉBEC LE 19 NOV. 1968

4 B RANG I

18060 Bonneau Jean-Paul (1)