


OFF
T6P31
A14/R5-
1967
Ex.2

PARC DE RIMOUSKI





Quelques faits

Créé en 1958, le parc de Rimouski est situé à 30 milles au sud de la ville du même nom; il fut agrandi en 1962, sa superficie étant alors portée à plus de 300 milles carrés.

En fait, ce parc naquit en 1952. L'acquisition de quelques clubs de chasse et de pêche établis sur les bords de la rivière Horton constitua à l'époque la pose des premiers jalons en vue de la création d'un parc dans cette région de la Belle Province. Depuis, il n'a cessé de se développer et de grandir.

Ce parc intéresse particulièrement les fervents de la chasse et de la pêche. La chasse au chevreuil en constitue l'un des principaux attraits. On compte aussi plusieurs lacs peuplés par la truite mouchetée. Les plaisirs au grand air, tels le camping et le pique-nique, se développent rapidement.

Route d'accès

On accède au parc par la route numéro 10 jusqu'à Rimouski; de là, on emprunte une route secondaire avant d'atteindre l'entrée, à 30 milles au sud. On peut également entrer dans le parc par la route numéro 2, via les municipalités de Cabano et de Biencourt. Cette dernière route d'accès est particulièrement avantageuse pour les visiteurs du Nouveau-Brunswick et des Etats-Unis.

Camping et pique-nique

Il y a à quelques endroits dans le parc des terrains de camping et de pique-nique de type rustique pour la commodité des chasseurs et des pêcheurs.

PARC DE RIMOUSKI



Mais c'est au lac Rimouski qu'a été aménagé le principal terrain, où les adeptes des plaisirs de l'eau peuvent aussi bénéficier d'une belle plage ou louer une embarcation.

Chasse et pêche

Le parc est bien organisé pour la chasse au chevreuil. Des zones de chasse ont été établies de façon à ordonner les allées et venues des chasseurs et ainsi éviter les accidents. La chasse à la perdrix et au lièvre est également permise. Une saison réservée à la chasse à l'arc attire chaque année des amateurs de ce sport captivant.

La majorité des lacs sont accessibles aux pêcheurs, qui ont retiré des eaux du parc, en 1965, plus de 23,000 truites. On trouve des chaloupes à plusieurs endroits. L'usage des bateaux à moteur est interdit, sauf sur le lac Kedgwick.

Logement

Il y a plusieurs chalets dans le parc. Ils sont situés aux lacs La Perdrix, La Cache, L'Épinette noire, Blanc, Dumond, Kedgwick, Rimouski, Serpent, Aux Castors et sur la rivière Platte.

Approvisionnement

Il n'y a aucun magasin dans le parc. Les visiteurs doivent donc s'approvisionner avant d'y pénétrer.

On peut cependant faire le plein d'essence au lac Rimouski.

RIMOUSKI PARK



Some facts

Rimouski Park, 30 miles south of the town of Rimouski, received official status in 1958 and was enlarged in 1962 to include over 300 square miles.

Its beginning dates back to 1952, when several hunting and fishing clubs along the Horton River were acquired as a first step toward creating a park in this part of La Belle Province. It has grown and developed continuously ever since.

This park is particularly attractive to anglers and deer hunters, among whom it is renowned. Several lakes within its boundaries contain speckled trout. Every year, such out-door activities as camping and picnicking become increasingly popular.

Access routes

The park may be reached by taking Route 10 to Rimouski; then a secondary road leads 30 miles south to the park entrance. It is also possible to reach the park from Route 2, passing through Cabano and Biencourt. The latter is particularly convenient for visitors from New Brunswick and the United States.

Camping and picnicking

The principal camp site is on Lake Rimouski, where picnickers will also find tables at the water's edge. Boats are available for those wishing to explore the lake, and a fine beach awaits swimmers.

Elsewhere in the park there are several wilderness picnic and camp sites for fishermen and hunters.

Fishing and hunting

The park is especially well organized for deer hunting. Zones have been established to regulate hunters' movements and to prevent shooting accidents. Partridge and hare hunting is permitted. A special season reserved to bow and arrow hunting attracts annually a number of archers devoted to that high quality sport.

Most of the park's lakes are accessible to anglers; the 1965 speckled trout catch was in excess of 23,000 fish. Boats are available at several locations. Only on Lake Kedgwick may power craft be used.

Overnight accommodation


There are a number of cabins in the park. They are situated on the following lakes: La Perdrix, La Cache, L'Épinette Noire, Blanc, Dumond, Kedgwick, Rimouski, Serpent, Aux Castors and on the Platte River.

Supplies

Since there is no store within the park, visitors should purchase everything they need before entering it. Gasoline is available at Lake Rimouski.

OFF
T6P31
A14/R5-
1967
EX. 2

137



Renseignements / Information

Service des parcs / Parks Service
 Ministère du Tourisme,
 de la Chasse et de la Pêche
 Hôtel du Gouvernement, Québec
 Tél. : (418) 693-2238
 Télécopieur (TWX) : 610-571-5723;

Bureau du district de Rimouski /
 Rimouski District Office :
 1 ouest, boulevard Saint-Germain
 Rimouski, Québec
 Tél. : (418) 723-9215
 Télécopieur (TWX) : 610-592-5925.

BNQ



C000173459


OFF
 T6P31
 A14/R5-
 1967
 Ex.2

**PARC
 DE RIMOUSKI**



Publié par
 le Service des parcs
 Ministère du Tourisme,
 de la Chasse et de la Pêche
 Hôtel du Gouvernement
 Québec 1967

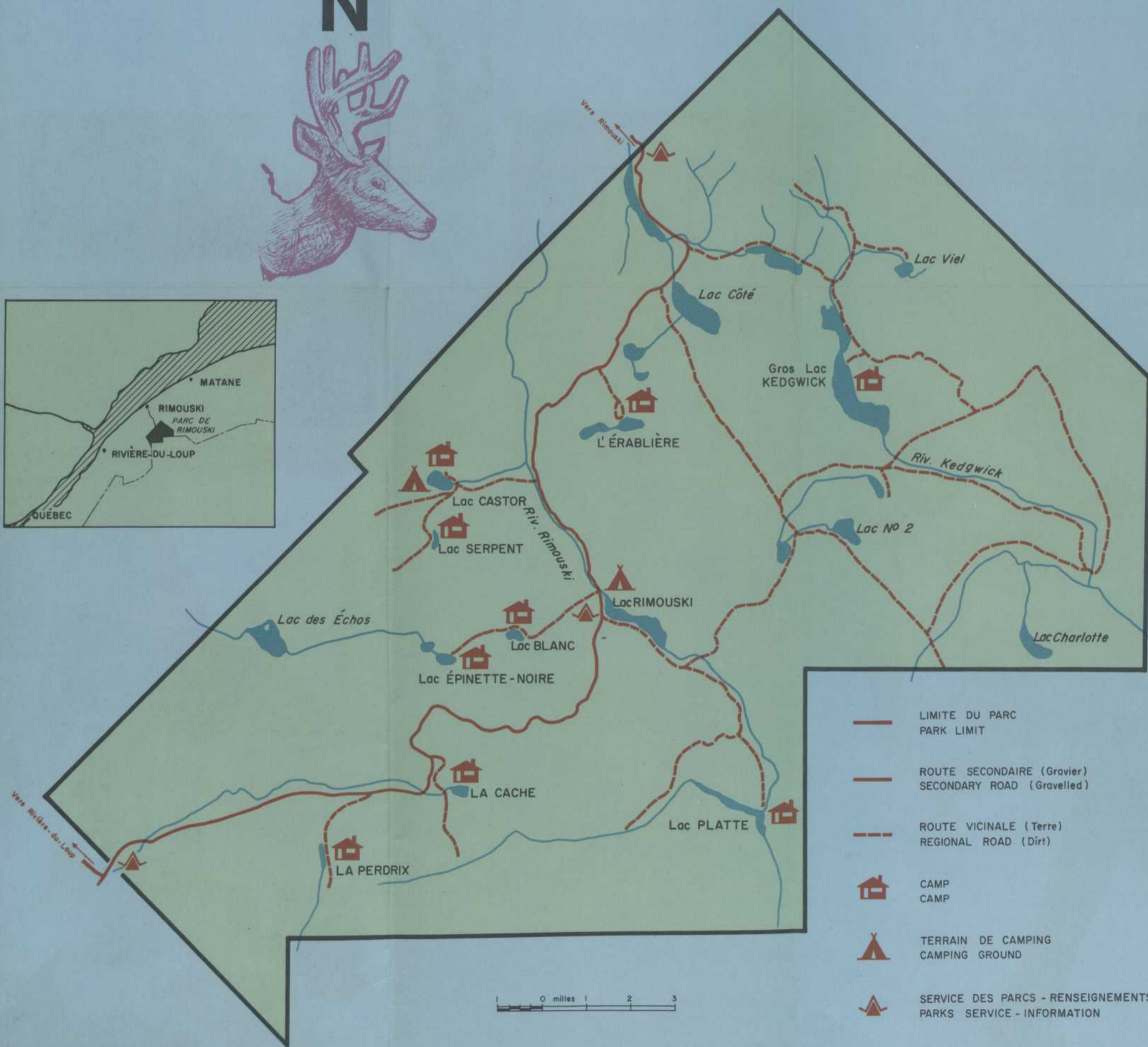
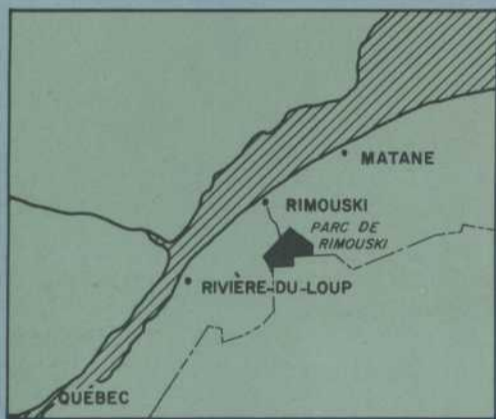
Honorable Gabriel Loubier, ministre




PARC DE RIMOUSKI



N



- LIMITE DU PARC
PARK LIMIT
- ROUTE SECONDAIRE (Gravier)
SECONDARY ROAD (Gravelled)
- ROUTE VICINALE (Terre)
REGIONAL ROAD (Dirt)
- CAMP
CAMP
- TERRAIN DE CAMPING
CAMPING GROUND
- SERVICE DES PARCS - RENSEIGNEMENTS
PARKS SERVICE - INFORMATION



Tarif de base dans les parcs provinciaux du Québec

Camping: \$1.00 par site par jour; frais additionnels de \$0.50 par jour pour l'électricité et pour le raccord à l'aqueduc, là où cet équipement est disponible.
Glace ou bois de foyer: \$0.25.

Chaloupes et canots: \$3.00 par jour.

Moteurs hors-bord: \$9.00 par jour, gaso-line incluse.

Permis de pêche: \$1.00 par personne par jour; vaut pour l'épouse et les enfants de moins de 16 ans, mais ne donne alors droit qu'à une seule limite de prises. Le permis de pêche provincial est exigé en sus.

Guide: \$12.00 par jour.

Camps, chalets, motels, chambres d'auberge: disponibles par réservation seulement; les prix quotidiens varient d'environ \$3.00 à \$10.00 par jour par personne; demi-prix pour enfants de moins de 13 ans.

Restaurants et salles à manger: table d'hôte ou menu à la carte. Prix réduits pour jeunes enfants.

Basic Rates in the Québec Provincial Parks

Camping: \$1.00 per site per day; additional daily charge of \$0.50 for electricity and \$0.50 for water-sewer connection where available.
Ice or firewood: \$0.25.

Boats and canoes: \$3.00 per day, where available.

Outboard motors: \$9.00 per day, including fuel, where available.

Fishing permits: \$1.00 per person per day; valid for wife and children under 16, but only one angling limit is then allowed. The provincial fishing license is required.

Guide: \$12.00 per day, where available.

Camps, cabins, chalets, motels, inns: accommodation on reservation only; daily rates vary from approximately: \$3.00 to \$10.00 per person; half rates for children under 13.

Restaurants and dining rooms: menu, or à la carte; reduced rates for children.

B.L.

BNQ



C000173459



Publié par
le Service des parcs
Ministère du Tourisme,
de la Chasse et de la Pêche
Hôtel du Gouvernement
Québec 1967

Honorable Gabriel Loubier, ministre