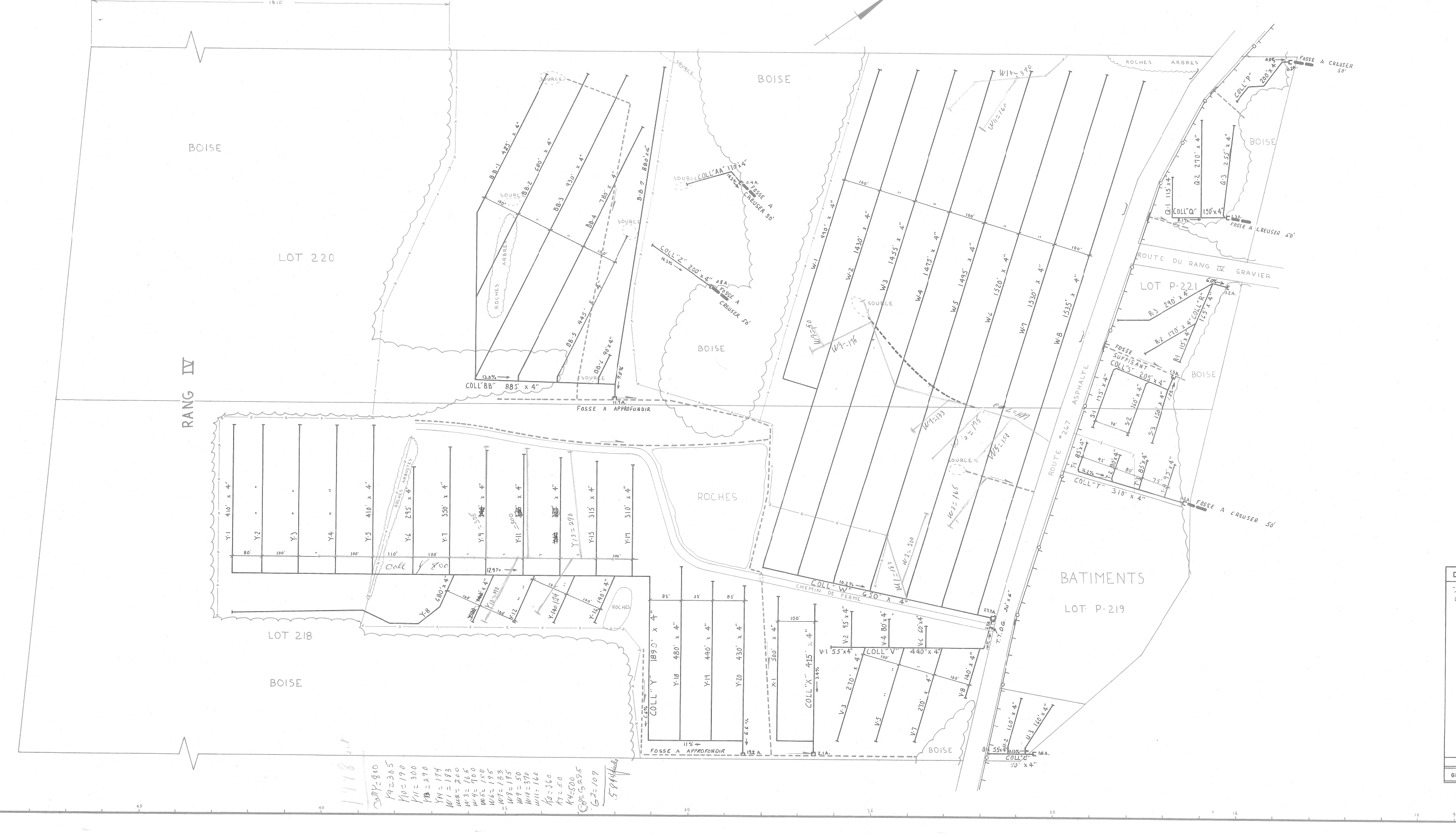
RANG IV
LOT 220
LOT 218
LOT P-221
LOT P-219
BOISE
BOISE
BOISE
BOISE
ROCHES
BATIMENTS
COLL "Y"
FOSSE A APPROFONDIR
ROUTE DU RANG IV

Coll Y = 810
Y9 = 385
Y10 = 190
Y11 = 300
Y13 = 290
Y14 = 174
W1 = 183
W2 = 200
W3 = 165
W4 = 700
W5 = 150
W6 = 195
W7 = 133
W8 = 195
W9 = 50
W10 = 370
W11 = 160
K2 = 360
K3 = 50
K4 = 500
Coll G = 255
G2 = 109
5984 pieds

DRAINS REQUIS (en pi.)

DESIGNATION	TUYAUX EN TERRE CUITE DIAMETRE (en po.) 10	8	6	4	TUYAUX EN MATIERE PLASTIQUE DIAMETRE (en po.) Terre cuite 10	8	8	6	4
"A" à "N"				29,090				480	28,610
COLLECTEURS									
"P"				200					200
"Q"				790					790
"R"				740					740
"S"				690					690
"T"				655					655
"U"				445					445
"V"				1680					1680
"W"				12080					12080
"X"				915					915
"Y"				8800					8800
"Z"				200					200
"AA"				170					170
"BB"				5115					5115
TOTAUX				61,570				480	61,090
GRAND TOTAL	61,570				61,570				

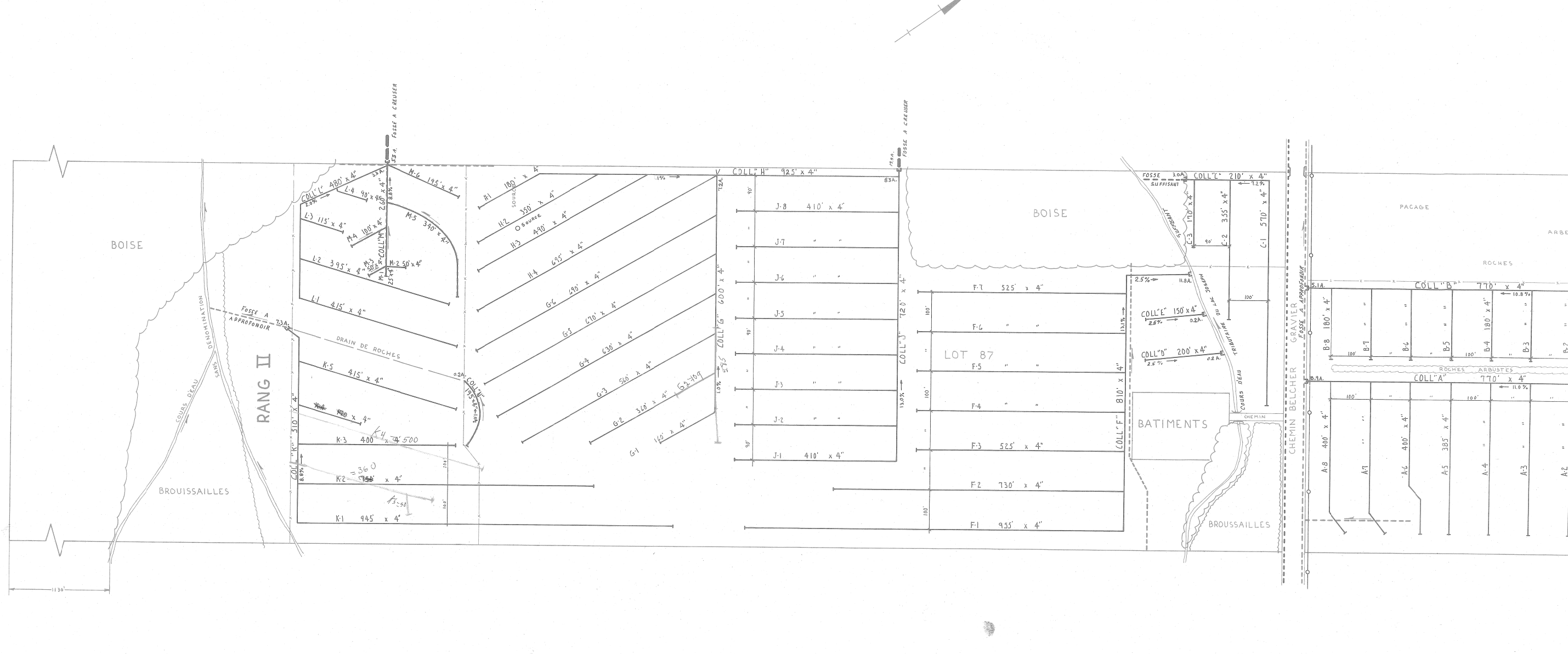
RANG II
LOT 87
BOISE
BOISE
BROUSSAILLES
BROUSSAILLES
BATIMENTS
1130'

DRAINS REQUIS (en pi.)

DESIGNATION	TUYAUX EN TERRE CUITE DIAMETRE (en po.) 10	8	6	4	TUYAUX EN MATIERE PLASTIQUE DIAMETRE (en po.) Terre cuite 10	8	8	6	4
COLLECTEURS									
"A"				3895					3895
"B"				2210					2210
"C"				1305					1305
"D"				200					200
"E"				150					150
"F"				5120					5120
"G"				3670					3670
"H"				2640				480	2160
J				4000					4000
K				3190					3190
L				1495					1495
M				1020					1020
N				195					195
TOTAUX 1 DE 2				29090				480	28610

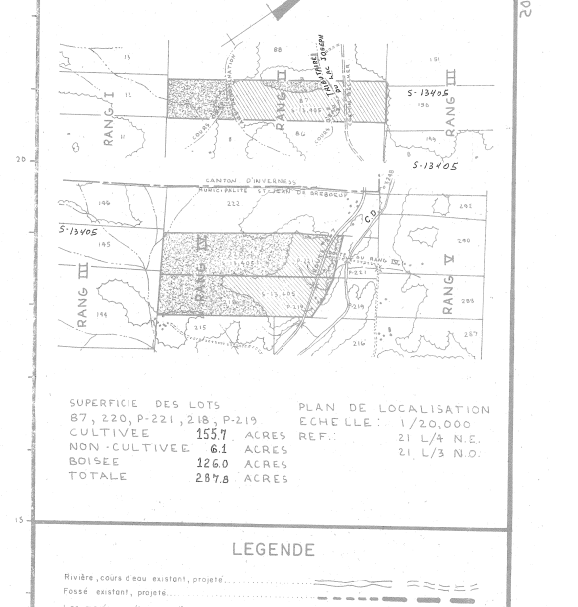
RANG I
RANG II
RANG III
RANG III
RANG IV
RANG V
S-13405
S-13405
S-13405
CANTON D'INVERNESS
MUNICIPALITE ST-JEAN DE BREBEUF
C.D.

SUPERFICIE DES LOTS
87, 220, P-221, 218, P-219
CULTIVEE 155.7 ACRES
NON-CULTIVEE 6.1 ACRES
BOISEE 126.0 ACRES
TOTALE 287.8 ACRES

PLAN DE LOCALISATION
ECHELLE: 1/20,000
REF.: 21 L/4 N.E.
21 L/3 N.O.

LEGENDE

- Rivière, cours d'eau existant, projeté
- Fossé existant, projeté
- Lac, marécage, étang, gravière
- Drainage souterrain existant
- Conduit souterrain existant
- Drains existants, projetés
- Changement de pente
- Changement de diamètre
- Bouche de décharge
- Diamètre des drains 4", 6", 8", 10"
- Limite approximative de bassin versant
- Ligne téléphonique aérienne, souterraine
- Ligne de transmission
- Ligne d'énergie électrique aérienne, souterraine
- Rapide, barrage, chute
- Station de pompage
- Regard, puisard
- Trou de sondage
- Superficie étudiée, drainage interne suffisant
- Courbe de niveau
- Zone boisée, buisson, arbre isolé
- Coulée
- Tas de roches en surface, enterrées
- Limites de zones

échelle du plan
100' 0 100'

desjardins, héroux, héroux, lemay,
ouellette, provencher, tremblay,
INGENIEURS - CONSEILS
trois-rivières showinigan cap-de-la-madeleine

PROJET PREPARE POUR LE COMPTE DU
ministère de L'AGRICULTURE
DU QUEBEC

INGENIEUR
Jean Marcel Laferriere
21711
QUEBEC
Jean Marcel Laferrière ing
LE 6 MAI 1976

Direction du Génie — Ministère de L'AGRICULTURE DU QUEBEC

DRAINAGE SOUTERRAIN

FERME DONAT COTE
LOT : 87, 220, P-221, 218, P-219
RANG : RANG II ; RANG IV
MUNICIPALITE : CANTON D'INVERNESS ; ST-JEAN DE BREBEUF
COMTE MUNICIPAL : MEGANTIC
DISTRICT ELECTORAL : LOTBINIERE

PLAN No S-13,405 FEUILLE 1 DE 1

APPROUVE POUR LE MINISTERE PAR J. Bibeau ing
QUEBEC LE 14 MAI 1976

9'-2" x 2'-0"
24"x60"

2-13,405

31100 CÔTE DONAT