NOTE: Le plan indique les longueurs de drains de plastique, pour les longueurs de drains de terre cuite, voir le tableau des drains requis.

Relevé par: Pierrot Roux, d.t.o.	Tracé par: André Beaudoin, tech.
Conçu par: Pierrot Roux, d.t.o.	Vérifié par: Pierre Benoit, ing. et agr.

MODIFICATIONS

DATE	DETAILS:	APPR.

DRAINS REQUIS

DESIGNATION	TERRE CUITE 10" 250mm	8" 200mm	6" 150mm	4" 100mm	PLASTIQUE 12" 300mm	10" 250mm	8" 200mm	6" 150mm	4" 100mm
COLL. A				208					18
LAT. A			51	1323				72	1323
COLL. B				255					255
LAT. B				279					279
COLL. C				33					33
LAT. C				1693					1693
COLL. D				132					132
LAT. D				1012					1012
COLL. E				119					95
LAT. E			66	4328				119	4328
COLL. F				427					81
LAT. F				1273				346	1273
COLL. G				149					109
LAT. G			81	4409				121	4409
COLL. H				83					83
LAT. H				316					316
COLL. J				176					176
LAT. J				1323					1323
COLL. K				231					231
LAT. K				910					910
COLL. L				224					224
LAT. L				1633					1633
COLL. M				109					110
LAT. M				882					882
COLL. N				172				110	37 06
LAT. N			69	3706					1868
COLL. total				2389					1868
LAT. total			267	23007				768	23007
GR. TOTAL	25643 metres lineaires								

PEDOLOGIE:
- SABLE GROSSIER LOAMEUX ST-ANTOINE
- LOAM SABLO ARGILEUX BEDFORD
- ARGILE BEDFORD





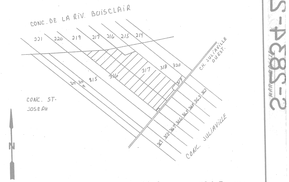

SUPERFICIE ETUDIEE 36,1 HA 89,7 ACRES 104,5 ARP
SUPERFICIE DRAINEE 36,1 HA 89,0 ACRES 104,5 ARP

PLAN DE LOCALISATION

échelle: 1: 20,000 référence: 21 L/12 S.O.

LÉGENDE

- Repère de nivellement — R.N.
- Rivière, cours d'eau existant, projeté
- Fossé existant, projeté
- Lac, marécage, étang, gravière
- Drainage souterrain existant
- Conduit souterrain existant
- Drains existants, projetés
- Changement de pente
- Changement de diamètre
- Bouche de decharge
- Diamètre des drains: 100 150 200 250 mm
- Clôture
- Ligne téléphonique aérienne, souterraine
- Ligne de transmission
- Ligne d'énergie électrique aérienne souterraine
- Rapide, barrage, chute
- Station de pompage
- Regard, puisard
- Trou de sondage
- Superficie étudiée, drainage interne suffisant
- Courbe de niveau
- Zone rocheuse, buisson, arbre isolé
- Coulée
- Tas ou roches en surface enlevées
- Limites de zones

Echelle du plan: 1 : 2000 — 50 mètres

Echelle des profils: Vert. 1 : 50 — 5m; Horiz. 1 : 5000 — 50 100m

F. BERNARD INC. — CONSULTANTS
2200 Prairie, Suite 119, St-Hyacinthe, J2S 4B6. Tel: (514) 773-7971
1055 boul. des Forges, Suite 040, Trois-Rivieres, G8Z 4J8. Tel: (819) 376-0475

PROJET PREPARE POUR
M. MARC DAIGLE
22, RG. JULIAVILLE
ST-EDOUARD-DE-LOTBINIERE
(LOTBINIERE) G0S-1Y0
TEL.: (418) 796-2308

Préparé par: LE 2 SEPTEMBRE 1981

PLAN DRAINAGE SOUTERRAIN

FERME	MARC DAIGLE
LOT(S)	P-316 , P-317
RANG	CONC. ST-JOSEPH
MUNICIPALITE	PAR. DE ST-EDOUARD-DE-LOTBINIERE
COMTE MUNICIPAL	LOTBINIERE
DISTRICT ELECTORAL	LOTBINIERE

PLAN NO. S-2834-244 FEUILLE 1 DE 1

MINISTERE DE L'AGRICULTURE, DES PÊCHERIES ET DE L'ALIMENTATION
BUREAU DES RENSEIGNEMENTS AGRICOLES
DÉPOSÉ LE: 17 SEPTEMBRE 1981

DOSSIER: 305-1-1 H

S-2834-2
33050 DAIGLE MARC (1)