

Journal



2011-2012

PARC NATIONAL DES MONTS-VALIN

15 ans



De l'infiniment petit à l'immensément grand

En novembre 2010, la Société des établissements de plein air du Québec (Sépaq) remportait un des prestigieux Prix nationaux pour l'excellence en tourisme. Ce prix, décerné par les pairs de l'industrie touristique, s'est révélé une belle reconnaissance pour la Société qui fêtait tout récemment ses 25 ans. Les parcs nationaux font partie de ce grand réseau depuis 1999.

Durant ces 12 dernières années, Parcs Québec a su rehausser les standards de qualité dans les parcs afin que ces derniers se comparent avantageusement aux autres grands réseaux de parcs nationaux dans le monde. Il a su également développer un sentiment d'appartenance et de fierté vis-à-vis ces territoires protégés exceptionnels. Ainsi, les 23 parcs nationaux du réseau Parcs Québec accueillent annuellement plus de 4 M de jours-visites, traduisant ainsi bien l'attrait qu'ils exercent auprès de la population.


La gestion de ces parcs représente donc tout un défi pour à la fois protéger ces richesses naturelles et accueillir autant de visiteurs. Parmi les efforts de mise en valeur, sont nés les centres de découverte et de services que l'on retrouve dans la grande majorité des parcs. Présentant les particularités et les principaux attraits des territoires, et offrant des services multiples à la clientèle, ces bâtiments constituent le cœur de l'accueil du parc. Tous,


cependant, ne possèdent pas encore de tels équipements sur leur territoire. Mais cela ne saurait tarder. En effet, les années 2011 et 2012 seront marquées par la construction de sept de ces centres de découverte et de services.

Depuis deux ans, les équipes des parcs planifient cette II^e phase de mise en valeur. Au cœur de leur réflexion : la nécessité de tenir compte de l'esprit des lieux tant dans le site d'implantation des bâtiments que dans l'architecture et les matériaux choisis. Si les dernières réalisations de Parcs Québec s'intégreraient harmonieusement au paysage – pensons aux centres de découverte et de services des parcs nationaux des Hautes-Gorges-de-la-Rivière-Malbaie et de Plaisance – les prochains bâtiments à s'ériger respecteront cette même philosophie, et davantage. En effet, nous avons revu nos façons de planifier l'aménagement intérieur de ces bâtiments, dont la conception de l'exposition traditionnelle.

Mais attendons la première inauguration qui se tiendra à la fin de l'été 2011 avant de dévoiler les grandes lignes de l'expérience de visite que nous souhaiterons dorénavant vous faire vivre. D'ici là, profitez bien de la prochaine saison estivale. De l'infiniment petit à l'immensément grand, se cachent de petites merveilles qui font l'essence même de cette nature que nous vous invitons à découvrir.

Bienvenue dans vos parcs nationaux !


Martin Soucy
Vice-président Exploitation
Parcs Québec


Raymond Desjardins
Président-directeur général
Sépaq





L'Organisation des Nations Unies a proclamé 2011 Année internationale de la forêt. Il faut savoir qu'il existe un lien étroit entre notre patrimoine forestier et l'histoire récente des parcs nationaux du Québec. Il y a 30 ans cette année, le gouvernement du Québec créait deux nouveaux parcs, issus de réserves fauniques. On les connaît aujourd'hui sous l'appellation de parcs nationaux des Grands-Jardins et de la Jacques-Cartier. À l'heure actuelle, c'est plus de 5 000 km² de forêts diversifiées que le Québec s'emploie à protéger dans le réseau des parcs nationaux. Ainsi, sont préservés des éléments représentatifs de la forêt mixte, de la forêt boréale, de la taïga et de quelques îlots de Grand Nord québécois, pour ne nommer que ceux-là.

Au-delà de ce patrimoine collectif qu'est la forêt, les équipes des parcs nationaux veillent aussi à assurer l'intégrité écologique globale des 23 aires protégées du réseau Parcs Québec. Ce vaste domaine naturel est parsemé de centaines de lacs et de rivières. Il encadre et accompagne un grand fleuve jusqu'à la mer, mais également un des plus beaux fjords du monde. Le réseau des parcs loge une faune et une flore riches et diversifiées et valorise l'intégrité de plusieurs lieux historiques. Laissez-vous surprendre, émerveiller par la biodiversité de tous ces territoires, mis en valeur pour nous, générations actuelles, mais aussi pour celles de nos enfants.

Choisir les parcs nationaux comme destination, c'est non seulement s'accorder le privilège de découvrir la nature, mais aussi de participer à la conservation et au respect de celle-ci. C'est se donner le loisir d'y séjourner et d'y pratiquer une variété d'activités de plein air en solo, en famille ou en groupe. Profitez de nos parcs et portez un regard nouveau sur cette nature aux trésors souvent insoupçonnés.

Bonnes vacances!


Pierre Arcand
Ministre du Développement durable,
de l'Environnement et des Parcs

Bienvenue aux frontières du Nord!

Nous sommes très heureux de vous accueillir au parc national des Monts-Valin.

Dès vos premiers pas dans nos sentiers vous sentirez un petit vent frais. C'est le vent de la nordicité! Ici, plusieurs espèces animales et végétales se retrouvent aux limites de leurs aires de distribution, soit septentrionale ou soit méridionale, selon le cas. Le parc a été créé il y a quinze ans pour protéger et conserver les différents écosystèmes qu'on y retrouve dans le but ultime de préserver la diversité des espèces qui y vivent.

Au fil du temps, avec la conservation comme toile de fond, la mise en valeur des richesses de cet espace naturel est rendue possible grâce à toute l'équipe du parc qui continue son beau travail afin que vous puissiez profiter au maximum de cet héritage naturel.

Des méandres de la rivière Valin jusqu'aux pics rocheux des hauts sommets en passant par la fabu-

leuse vallée des Fantômes vous êtes invités à parcourir le parc à pied, en raquette ou en canot, selon vos goûts et surtout, à votre rythme.

Cet été, le premier sentier de longue randonnée pédestre dans le massif du mont Valin sera inauguré. D'une longueur de 20 km, la randonnée des Pics vous permettra de traverser le parc du nord au sud en multipliant de splendides points de vue. L'invitation est donc lancée aux amateurs de dépaysement et de paysages à couper le souffle!


Peu importe la saison et la durée de votre visite, nous sommes convaincus que vous serez charmés par les atouts de ce territoire protégé exceptionnel, bien posté aux frontières du Nord!

Au nom de toute l'équipe je vous souhaite un agréable séjour dans votre parc!

François Guillot, Directeur

Sommaire

Randonnée pédestre	p. 4
Canotage	
Services	p. 5
Pêche	p. 6
Hébergement	p. 7
Activités de découverte	p. 8
Des bourdons aux sommets	p. 9
Carte générale et horaire d'ouverture	p. 12



Conserv. Protéger. Découvrir.

360, rang Saint-Louis
Saint-Fulgence (Québec) G0V 1S0
Tél. : 418 674-1200
Télééc. : 418 674-1246

Réservations : 1 800 665-6527

Courriel : parc.monts-valin@sepaq.com
Site Internet : www.parcquebec.com

Coordination : Josée Vincent

Rédaction : Josée Vincent, Claude Pelletier
et Michel Savard

Photographies :

Ariel Ferland-Roy, Jean Tanguay (couverture été),
Mathieu Dupuis, Jean-Luc Doucet (couverture hiver),
Jacques Desbiens, Steve Deschênes, François Bélanger,
Tour du mont Valin, Martial Tremblay et Jean-Charles Fortin

Conception et graphisme :

Imag'in création graphique

Les tarifs, les modalités et les services mentionnés dans ce journal peuvent être sujet à changement, sans préavis. Les taxes ne sont pas incluses dans les tarifs. Le genre masculin est utilisé sans discrimination.

Ce document est imprimé sur du papier entièrement recyclé, fabriqué au Québec, contenant 100 % de fibres postconsommation et produit sans chlore élémentaire. Les encres utilisées pour cette production contiennent des huiles végétales.





Une excursion grandeur nature!

Découvertes!

Au cours de l'été 2010, nous avons installé plus d'une dizaine de panneaux d'interprétation en bordure des sentiers de randonnée les plus populaires et sur les principaux belvédères. Lors de votre prochaine randonnée, prenez quelques minutes pour découvrir les trésors cachés du parc!

Nouveaux sentiers!

Découvrez en primeur le premier parcours de longue randonnée pédestre de la région naturelle du massif du mont Valin; **la randonnée des Pics!**

Ce parcours panoramique a été aménagé pour rendre accessible les multiples pics et sommets du parc à travers des paysages exceptionnels. Pour réaliser cette traverse estivale, l'aménagement de deux nouveaux sentiers a été nécessaire :

Le sentier **Dubuc** relie le refuge le Pionnier au célèbre pic Dubuc, point culminant du parc à 980 mètres d'altitude. Ce sentier traverse les hauts sommets et multiplie les points de vue en parcourant plusieurs pics de plus de 900 mètres d'élévation.

Le sentier **Des plateaux** quant à lui relie le sentier de la vallée des Fantômes au lac Martin-Valin. Il permet d'accéder aux chalets la Muse, la Sauvagine et le Boréal. Parcourant les plateaux de la forêt boréale, cette section du sentier est parsemée de plusieurs lacs agréables à découvrir.

Avec un dénivelé de 755 mètres et une longueur totale de 20 kilomètres (aller), la randonnée des Pics, traverse l'ensemble du territoire du parc en empruntant les sentiers du Pic-de-la-Tête-de-Chien et du Pic-du-Grand-Corbeau, en passant par le Pic-de-la-Hutte.

Les randonneurs auront accès aux refuges, le Pionnier et le Fantôme, déjà fort appréciés l'hiver. Pour compléter l'offre reliée à ce nouvel attrait, un service de navette ainsi qu'un service de transport des bagages seront offerts pour ceux qui désirent agrémenter leur aventure.

Même si l'aménagement des sentiers ne sera pas complètement terminé avant l'automne, il n'en demeure pas moins que toute la surface de marche sera praticable dès cet été!

Tableau des sentiers

SENTIER DE COURTE RANDONNÉE	LONGUEUR (KM) ALLER-RETOUR	DURÉE (HEURE)	DEGRÉ DE DIFFICULTÉ	DÉPART
Mirador	3	1	Facile	Centre de découverte et de services
Lac-des-Pères	3	1	Facile	Centre de découverte et de services
Pic-de-la-Tête-de-Chien	8	2,5	Difficile	Centre de découverte et de services
Pic-du-Grand-Corbeau	12	4	Difficile	Centre de découverte et de services
Pic-de-la-Hutte	16	5	Difficile	Centre de découverte et de services
Pic-de-la-Hutte	3	1	Facile	Stationnement du Pic-de-la-Hutte à 9 km du centre de découverte et de services
Sommets	5	1,5	Intermédiaire	Stationnement du Pic-de-la-Hutte à 9 km du centre de découverte et de services
Vallée des Fantômes	6	2	Intermédiaire	Route du Bras-des-Canots
Dubuc	12	4	Intermédiaire	Stationnement du Pic-de-la-Hutte à 9 km du centre de découverte et de services
Des plateaux	12	4	Intermédiaire	Lac Martin-Valin

SENTIER DE LONGUE RANDONNÉE	LONGUEUR (KM) LINÉAIRE	DURÉE NUITÉES	HÉBERGEMENT DISPONIBLE	DÉPARTS POSSIBLES
Randonnée des Pics	20	1 à 3	Refuges : Pionnier, Fantômes Chalets : Muse, Sauvagine	Du centre de découverte et de services ou du Lac Martin-Valin

Services offerts pour la longue randonnée

Service de navette disponible sur demande. **Transport des bagages** à partir de **23 \$** / transport



Attention... Fragile

Piétinement de la végétation au pic de la Tête de Chien

Le pic de la Tête de Chien est une destination de choix pour les visiteurs désirant accéder à un panorama spectaculaire. Malheureusement, le sentier est victime de sa popularité. Une section du sentier est située sur des affleurements rocheux, un endroit où la végé-

tation et la mince couche de sol sont très vulnérables au piétinement. Le passage répété des visiteurs ainsi que le développement de sentiers marginaux ont provoqué une dégradation du milieu.

Afin de contribuer à la protection de la végétation, nous vous demandons de respecter la signalisation et de demeurer à l'intérieur des balises du sentier. Tout laisse croire que le temps et votre collaboration permettront de rétablir cette végétation particulière du pic de la Tête de Chien.



Suivez le courant...



Canotage

La rivière Valin offre aux canoteurs de tous les niveaux l'occasion d'apercevoir la montagne d'un tout autre point de vue. En remontant le courant à partir du centre de découverte et de services, vous découvrirez les méandres de la rivière Valin ainsi que l'étang Bélanger, avant d'accéder au camping rustique, le Contre-Courant. En parcourant la rivière en aval, vous rencontrerez deux de ses

affluents, le bras des Canots et la rivière Saint-Louis puis vous atteindrez le camping rustique l'Estacade. **Le retour en canot de l'Estacade peut s'avérer difficile, nous vous suggérons d'utiliser le service de navette retour pour 2 à 4 personnes avec les canots et les équipements.** Cette section de la rivière s'adresse aux pagayeurs expérimentés.

Les lacs Martin-Valin, Laliberté et Leblanc, sont aussi des plans d'eau agréables à pagayer en canot ou en kayak! En parcourant ces eaux calmes, vous découvrirez une multitude d'îles et de baies. Ouvrez l'œil, les grands Hérons y ont élu domicile...

Le centre de découverte et de services



Salle d'exposition permanente

L'exposition « Aux frontières du nord » présente les principales caractéristiques de la région naturelle du massif du mont Valin, protégée et mise en valeur par le parc.

Navette Canot-camping

Navette retour du camping l'Estacade
Pour 2 à 4 personnes avec le canot et les bagages **36,75 \$**

Accueil, information et réservation

Il nous fera plaisir de vous conseiller sur les activités, les services et les incontournables du parc!

Boutique Nature

Une vaste gamme d'articles souvenirs, de vêtements pour adultes et enfants, de produits de découverte pour les jeunes et d'articles de plein air sont disponibles.

Pôles de gestion des déchets, du recyclage et du compostage

Merci de contribuer à la protection de l'environnement en déposant les matières recyclables dans les bacs prévus à cet effet.

Location d'équipement

Canot	38,40 \$/jour
	26,77 \$/4h
	13,39 \$/h
Gamelle	5,27 \$/jour
Réchaud	5,27 \$/jour
Matelas de sol	10,53 \$/jour
Sac de couchage	10,53 \$/jour
VFI	5,27 \$/jour
Bâtons télescopiques	10,53 \$/jour
Trousse de sécurité nautique	5,27 \$/jour

Eau potable

Profitez-en pour remplir votre gourde!

Découvrez nos t-shirts *Les parcs nationaux du Québec*



Portez-les fièrement et replongez dans l'ambiance de vos vacances. Disponibles dans nos Boutique Nature, ils sont entièrement développés et fabriqués au Québec.

Tous les profits sont réinvestis dans les parcs nationaux. Une belle façon de participer à la protection de notre patrimoine québécois!





Histoires de pêche

En exclusivité : la truite mouchetée!

Pour les amateurs, la pêche à l'omble de fontaine, communément appelée truite mouchetée, est le prétexte permettant un contact privilégié avec le milieu naturel. Dans plusieurs secteurs de pêche, la truite est menacée. L'introduction de nouvelles espèces de poisson, comme le meunier noir, affecte grandement les populations de truite. Les nouveaux venus s'accaparent une proportion importante des ressources alimentaires du milieu et nuisent aux poissons indigènes. Certains plans d'eau de la région ont vu leur potentiel de production en truites réduit de 30 % à 70 % suite à l'introduction du meunier noir! Autrefois très populaire, l'utilisation de poissons appâts pour la pêche est la principale cause d'introduction d'espèces compétitrices. Ces espèces compétitrices se sont multipliées, causant aujourd'hui beaucoup de tort à l'espèce faisant la fierté de nos lacs. Cette situation problématique a été évitée sur le territoire du parc et dans presque tous les lacs du massif du mont Valin. Grâce à des obstacles naturels tels les chutes et les cascades, infranchissables pour les espèces indésirables, les plans d'eau en montagne sont restés allopatriques (une seule espèce de poisson), ce qui fait en sorte que seules des populations vigoureuses de truites mouchetées peuplent nos lacs de pêche, au plus grand plaisir des villégiateurs.



Pêche à la journée

Mettez votre ligne à l'eau pour la journée et taquez l'omble de fontaine durant la période comprise entre le 27 mai et le 11 septembre 2011. Le nombre de prises et de possessions est limité en tout temps à 15 poissons par détenteur de permis. Pour pratiquer cette activité, vous devez détenir une autorisation de pêche, ainsi qu'un permis de pêche.

Les lacs offerts pour la pêche à la journée sont le lac Antoine, le lac Culotte et le lac Martin-Valin. Plusieurs embarcations sont disponibles sur ces lacs. Les embarcations personnelles sont permises uniquement sur le lac Martin-Valin.

Forfait pêche à la journée

Comprenant :

- l'embarcation
- l'autorisation de pêche

54,45 \$ /1 personne
71,00 \$ /2 personnes
87,55 \$ /3 personnes

Séjour en forfait pêche

Comprenant :

- l'hébergement en chalet ou en camp rustique
- l'autorisation de pêche
- l'embarcation

À partir de 71 \$/pers./jour

Autorisation et permis de pêche

Autorisation de pêche
16,55 \$ / jour
Permis résident (moins de 65 ans)
11,22 \$ / 3 jours 19,62 \$ / saison
Permis résident (65 ans et plus)
11,22 \$ / 3 jours 15,55 \$ / saison
Permis non-résident
12,49 \$ / jour 27,52 \$ / 3 jours

Forfait Pêche- camping

Comprenant :

- le site de camping au Septentrional
- L'embarcation
- L'autorisation de pêche pour 1 journée

À partir de 68 \$/nuit

Détail : un maximum de 3 personnes par site peuvent pratiquer la pêche





Prolongez votre visite

Hébergement

Pour un séjour inoubliable en famille ou entre amis! Très appréciés, nos chalets, refuges et camps rustiques se louent très tôt en saison. La montagne étant à votre porte, profitez-en pour faire une randonnée pédestre, du canot dans les méandres de la rivière Valin ou pour participer à nos activités de découverte! Vivez un séjour selon votre nature!



CHALETS								Accès	\$
	La Chaumière	4	•	•	•	•	0,5		156
La Courtepointe	4	•	•	•	•	0,5		156	
Le Panoramique	4	•	•	•	•	0,5		156	
Le Point de vue	4	•	•	•	•	0,5		156	
La Muse	4	•	•	•	•	15		156	
La Sauvagine	4	•	•	•	•	16		156	
Le Boréal	4	•	•	•	•	16		156	

REFUGES & CAMP								Accès	\$
	L'Attisée	4	•	•	•	•	1		99
Le Pionnier	8	•	•	•	•	8		22,50/pers.	
Le Fantôme	8	•	•	•	•	14		22,50/pers.	

CAMPINGS								Accès	\$
	Le Contre-Courant	5	•	•	•	•	4,5		24,64
L'Estacade	5	•	•	•	•	5,8		24,64	
L' Eau-Vive	10	•	•	•	•	1		6,50	
Le Septentrional	4	•	•	•	•	15		18,50	

Location de literie disponible à 15,80 \$/séjour

Légende

- Capacité
- Eau courante
- Électricité
- Gaz propane
- Foyer ou poêle à bois
- Distance de l'accueil (km)
- Nombre de sites
- Toilette sèche
- Table de pique-nique
- Douche
- Automobile
- Randonnée
- Canot
- \$ Tarif minimum par nuit

Notes :
Les tarifs sont sujets à changement sans préavis.
Les taxes ne sont pas incluses dans les tarifs.
La tarification d'accès est en sus.



Le tour à vélo

Le tour du mont Valin à vélo de montagne aura lieu le samedi 10 septembre 2011. Au programme, des randonnées de 48 km et 63 km ainsi qu'un raid chronométré de 90 km. Nouveau volet cyclosportif de 50 et 70 km.

Information et inscription : www.tourmontvalin.com



Huttopia,



le camping réinventé!

Quatorze parcs nationaux vous proposent les tentes Huttopia, entièrement équipées pour vous assurer un séjour tout confort en pleine nature: lits, chauffage d'appoint, éclairage et tout le nécessaire pour cuisiner. Il ne vous reste qu'à prévoir votre literie et la nourriture, rien de plus simple!

À partir de
113 \$ /nuit
Taxes et tarification d'accès en sus

13 décembre 2011:
début des réservations
pour la saison 2012

En vedette cet été...

Neuf bleuets pour une tarte?

Au hasard d'une rencontre avec un garde-parc, découvrez les impacts de l'altitude sur la faune et sur la flore. Saviez-vous que l'on retrouve une dizaine de variétés de bleuets sur les sommets? Au grand plaisir des gourmets...

Horaire : samedi et dimanche de 11h30 à 16h30 du 6 août jusqu'à la première neige (début octobre)

Durée : variable

Lieu : au pic de la Hutte ou au pic de la Tête de Chien, informez-vous à l'accueil

Tarif : gratuit

Découverte de la rivière Valin

Pagayez sur la rivière Valin et découvrez les richesses de la faune et de la flore. Au pied de l'imposant massif, explorez les nombreux méandres et profitez d'un point de vue inédit du mont Valin. Profitez davantage de votre expérience, en vous procurant gratuitement la brochure d'accompagnement disponible au centre de découverte et de services.

Horaire : tous les jours, de juin à octobre

Durée : variable

Lieu : sur la rivière Valin, départ derrière le centre de découverte et de services

Tarif : gratuit (canot en location)

Aux frontières du Nord

En visitant le centre de découverte et de services, vous découvrirez l'exposition permanente « Aux frontières du nord » présentant les principales caractéristiques de la région naturelle protégée et mise en valeur par le parc. La maquette du massif montagneux, l'herbier et les présentations multi média vous donneront le goût de partir à la découverte des richesses naturelles du parc. L'exposition permanente est accessible aux heures et aux dates d'ouverture du centre de découverte et de services.

Horaire : tous les jours

Durée : variable mais généralement 30 minutes

Lieu : au centre de découverte et de services

Tarif : gratuit

La Fête de la pêche

La pêche est l'activité estivale par excellence au parc national des Monts-Valin. Pour célébrer cette activité, venez essayer la pêche dans les nuages!

Horaire : samedi 11 juin et dimanche 12 juin

Durée : de 8 h à 18 h

Lieu : la rivière Valin, les lacs des Pères, Antoine, Culotte et Martin-Valin

Tarif : 16,55 \$ /pers. pour l'autorisation de pêche

La soirée des Perséides

Chaque année, à la deuxième semaine d'août, une pluie d'étoiles filantes vient illuminer le ciel de notre planète. Appréciez le spectacle en bonne compagnie! Vous êtes conviés à une présentation portant sur les perséides de même que sur d'autres phénomènes atmosphériques. Venez vivre une soirée la tête dans les étoiles!

Horaire : le samedi 13 août

Durée : à partir de 20 h jusqu'à minuit ou même plus tard, pour l'observation des étoiles!

Lieu : rendez-vous au centre de découverte et de services

Tarifs : 9,50 \$ /adulte
4,25 \$ /enfant
20 \$ /famille

Notes :

Les tarifs sont sujets à changement sans préavis. Les taxes ne sont pas incluses dans les tarifs. Les droits d'accès sont en sus.



Les parcs nationaux québécois : des territoires protégés

Dans le cadre du programme de géographie du premier cycle du secondaire, un garde-parc rend visite aux élèves, en classe, afin de partager sa passion des parcs nationaux québécois et de mieux faire connaître l'histoire, la mission et les richesses de ces territoires protégés. Pour les élèves, c'est l'occasion de trouver réponse à beaucoup de leurs questions et de réfléchir à l'équilibre nécessaire entre les volets conservation et accessibilité de la mission des parcs, puis de mettre en application les concepts présentés par le garde-parc. En effet, les jeunes doivent planifier l'aménagement du futur parc national des Montagnes Vertes! Pour plus d'information, composez le 418 674-1200, poste 230.

Horaire : Sur réservation

Durée : Une période pour la visite du garde-parc en classe et deux périodes supplémentaires pour l'activité d'aménagement d'un parc national

Lieu : En classe

Tarif : 100 \$ par classe



Des bourdons aux sommets

Michel Savard, biologiste et collaborateur bénévole



Le parc national des Monts-Valin, par la diversité des habitats naturels qui s'étalent du piedmont au sommet du massif rocheux, héberge une faune singulière de bourdons. Un inventaire entrepris depuis 2006 révèle une communauté naturelle bien structurée, composée de sept espèces en harmonie avec les milieux forestiers, riverains et escarpés. Les quelques espèces favorisées par les activités humaines n'y sont pas encore établies, mais elles menacent sérieusement cet équilibre.

La communauté scientifique internationale se préoccupe grandement de la conservation de la diversité des bourdons. Ces insectes en pyjama rayé, robustes et au vol puissant, particulièrement adaptés aux climats froids, sont d'importants pollinisateurs des zones tempérées, boréales et alpines de la planète. Partout dans le monde, un appauvrissement inquiétant des insectes pollinisateurs s'observe depuis la commercialisation massive et sans contrôle adéquat de colonies d'abeilles et de bourdons d'élevage destinées aux productions agricoles en serre ou au champ. À l'échelle de l'Amérique du Nord, au moins neuf des 44 espèces de bourdon subissent un déclin qualifié de dramatique. On ignore l'impact éco-

logique de cet appauvrissement, car la productivité de plusieurs espèces communes de la flore sauvage dépend d'une pollinisation par les insectes, notamment de l'efficacité inégalable du bourdon.

Le Québec n'échappe pas à cet appauvrissement général de la faune de bourdons. Déjà, deux espèces jadis fort communes dans les basses terres du Saguenay-Lac-Saint-Jean se retirent depuis l'acclimatation du *Bombus impatiens* dans l'écoumène au tournant des années 1990. Le nouveau venu n'est toujours pas établi à l'intérieur des limites du parc et l'inventaire révèle que les haut-sommets représentent un refuge pour le vulnérable *Bombus terricola*.

L'étude des communautés de bourdons au mont Valin permet de mieux apprécier ces fascinants pollinisateurs. La fleur tubulaire du bleuët, par exemple, nécessite obligatoirement la visite d'un insecte pour produire des fruits. Les observations en début de saison ont révélé que la variété exceptionnelle des plants de bleuët poussant dans le parc offre aux bourdons un approvisionnement continu en nectar et en pollen pendant la période critique

de la recherche de sites de nidation et de la fondation des colonies. En revanche, ces pollinisateurs efficaces assurent une impressionnante récolte de bleuëts, au grand plaisir des ours! Les observations sur les bourdons ont aussi révélé l'importance de la conservation de la diversité florale du parc. Pour compléter son cycle vital, le bourdon compte sur la succession saisonnière de certains massifs floraux, spécialement des bleuëtiers, de la clintonie, des salsepareilles, des chèvrefeuilles, de la gentiane et de certaines verges d'or et d'asters qui abondent dans le parc. Les bourdons tirent aussi profit des cordons de framboisiers, de chèvrefeuilles, d'épilobes, de vesces, de pédiculaires et d'eupatoires qui ornent les corridors routiers. Au cours de ces observations, où se marie la botanique à l'entomologie, une association mutualiste spectaculaire entre la gentiane à feuilles linéaires (*Gentiana linearis*) et le bourdon (principalement le *Bombus vagans*) a été découverte.

L'inventaire des bourdons du parc nous rappelle combien les aires protégées jouent un rôle fondamental dans la connaissance, la surveillance et la préservation de la diversité biologique.

Vente, service et location d'équipement: • Escalade • Randonnée
• Camping • Kayak

ATMOSPHERE
SPORTS PLEIN AIR

Chicoutimi • Place du Royaume (418) 545-0767

Partenaire de vos aventures plein air

LAISSEZ-VOUS GUIDER PAR LA NATURE



Les producteurs membres d'Aventure Écotourisme Québec, en collaboration avec la Sépaq, vous proposent plusieurs séjours et activités guidées spécialement conçus pour vous faire découvrir des espaces naturels exceptionnels.

AEQ regroupe plus d'une centaine d'entreprises en tourisme d'aventure et en écotourisme qui s'unissent pour vous offrir des produits de grande qualité.

Consultez le site Web de l'Association pour la planification de vos activités guidées dans les parcs nationaux.

RESEAU
Sépaq



www.aventurequebec.ca

FONDS
Parcs Québec



Donnez, la nature vous le rendra

Pour bien **conserver**, **protéger** et faire **découvrir** les parcs, il faut d'abord bien les connaître. Et pour bien les connaître, il faut y mettre du temps et des ressources. La Sépaq a créé un fonds spécial, le Fonds Parcs Québec, dédié à soutenir des projets de conservation prioritaires dans chacun des parcs nationaux.

Faites un don et participez à la conservation et à la protection des parcs nationaux :

- En déposant votre argent dans l'une des boîtes du Fonds Parcs Québec que vous trouverez dans chacun des parcs nationaux
- Lors d'une réservation en ligne au www.sepaq.com



Journée des parcs nationaux du Québec



Dimanche 12 juin 2011

Porte-parole de l'événement, Arthur L'aventurier vous invite dans un parc national près de chez vous.

De l'infiniment petit à l'immensément grand, venez célébrer les richesses de la nature d'ici en participant aux différentes activités conçues spécialement pour l'occasion.

- Accès gratuit
- Activités spéciales

Programmation détaillée disponible au www.parcsquebec.com.

Édition 2012: dimanche 10 juin

Circuit de canot-camping Zec Martin-Valin



- Lacs et rivières (R1 à R4)
- Variété de circuits (novice à professionnel)
- Aires de repos aménagées
- Pêche

Disponible sur réservation :

- Location d'embarcation
- Service de navette

Tarifs réduits :
étudiants, enfants (moins de 18 ans), groupes de 10 pers et plus.

www.zecmartinvalin.com



Pour information
et réservation :
Zec Martin-Valin
418 674-9170
418 548-4799

Procurez-vous notre guide détaillé de canot-camping

Aux bons jardins

le Gîte en harmonie avec la nature

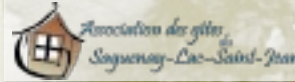
Mariko Watanabe & Richard Lapointe

- Sentiers de montagne
- Produits de la ferme
- Visites botaniques
- Vue panoramique sur le fjord

127, Pointe-aux-Pins, Saint-Fulgence

Tél. : 418 674-2896

mariko@auxbonsjardins.com



www.auxbonsjardins.com



Chalet Sainte-Marie

Confort et détente... à découvrir

www.chaletsaintemarie.com

- Hébergement touristique 4 étoiles
- Ouvert à l'année
- Services à proximité
- Commodités complètes
- Un grand terrain, bordé d'une petite rivière et d'un petit lac.
- Activités plein air 4 saisons : randonnée pédestre, vélo, baignade, VTT, raquette, ski alpin, motoneige, etc.
- Près du parc national des Monts-Valin et de la station de ski Le Valinouët.

418 674-1402 / 418 590-9101

info@chaletsaintemarie.com

306, rang Sainte-Marie
Saint-Fulgence, QC G0V 1S0



Gîte de l'Artisan

***** B&B

Vue sur le Fjord
du Saguenay
Près des parcs
Cap Jaseux et
Monts-Valin

418 674-1344

119, Pointe-aux-Pins, Saint-Fulgence Qc G0V 1S0 • www.gitedelartisan.ca



1-888
674-9114

PARC AVENTURES
CAP JASEUX.COM
FJORD DU SAGUENAY Saint-Fulgence

FJORD EN ARBRES
EXTRÊME
l'unique parcours sur filet

D'UN EXTRÊME À L'AUTRE

KAYAK DE MER

Et aussi...

- Via ferrata
- Fjord en arbres régulier
- Maison dans les arbres
- Sentiers pédestres
- Camping
- Cabines rustiques
- Voile



Aigles, chouettes,
harfangs, hiboux,
faucons et bien d'autres,
vous attendent dans
le seul refuge faunique
au Saguenay-
Lac-Saint-Jean.

POUR INFORMATIONS
100, ch. Cap des Roches
Saint-Fulgence, Québec
G0V 1S0

Tél. : 418 674-2425

www.cibro.ca


cibro@ville.st-fulgence.qc.ca

Les sentiers au travers des
volières sur le Cap des
Roches offrent un panorama
magnifique sur le Fjord et
la flèche littorale, limite
géologique séparant la
rivière Saguenay du Fjord.
Sur place, interprétation
et visite guidée.



Attention

Cette carte est à titre indicatif seulement. Il n'est pas recommandé de l'utiliser pour la longue randonnée. Procurez-vous la nouvelle version de la carte renseignements du parc national des Monts-Valin.



Horaires d'ouverture

Été : tous les jours de 8 h à 18 h, du 27 mai 2011 au 11 septembre 2011.
Ouvert jusqu'à 20 h le vendredi et le samedi de la mi-juin à la mi-août.

Automne : tous les jours de 8 h 30 à 16 h 30, du 12 septembre 2011 au 10 octobre 2011.

Hiver : tous les jours de 8 h à 17 h, du 10 décembre 2011 au 1^{er} avril 2012.

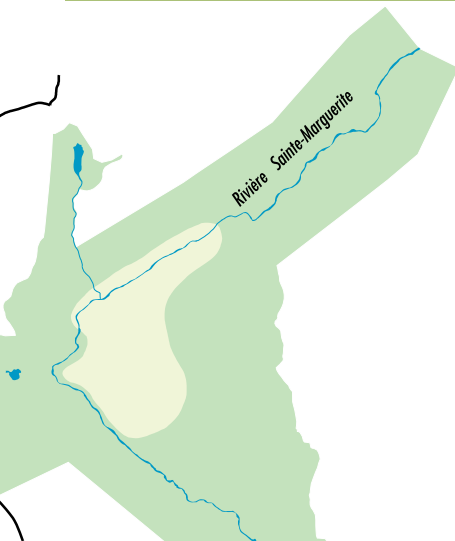
Tarification d'accès

Valide jusqu'au 31 mars 2012

Prix par	Quotidien	Annuel parc	Annuel réseau
Adulte (18 ans ou plus)	5,50 \$	27,50 \$	49,50 \$
Famille (1 adulte avec jeunes)	8,00 \$	40,00 \$	72,00 \$
Famille (2 adultes avec jeunes)	11,00 \$	50,00 \$	90,00 \$
Enfant (de 6 à 17 ans)	2,50 \$	12,50 \$	22,50 \$

Centre de découverte et de services

Coordonnées GPS 48° 34' 48.53" N
70° 52' 49.59" W



Légende

Route de gravier	Randonnée pédestre	Igloo
Route secondaire	Ski nordique	Téléphone public
Sentier de randonnée pédestre	Vallée des fantômes	Stationnement
Piste de ski de fond	Point de vue	Centre de découverte et de services
Sentier d'hiver	Belvédère	Zone d'ambiance
Navette	Refuge et chalet	Zone de préservation
Canotage	Camping rustique	Zone de services
Pêche	Relais	
Raquette	Camping de groupe	

429 autres modèles en magasin



BELOEIL - BROSSARD - LAVAL - OTTAWA - QUÉBEC



LA PLUS GRANDE DESTINATION PLEIN AIR