DRAINS REQUIS

DÉSIGNATION	PLASTIQUE 10" 250 mm	8" T.C. 200 mm	8" 200 mm	6" 150 mm	4" 100 mm
COLL A					250 N.P.
LAT A					1917
COLL B					255 N.P.
LAT B					409
COLL C					480 N.P. 385
LAT C					5399
COLL D					425 N.P.
LAT D					2241
COLL E				110 N.P.	500 N.P.
LAT E					3859
COLL INTERC. A					
LAT A					238
COLL					
LAT					
COLL					
LAT					
COLL					
LAT					
COLL					
LAT					
COLL					
LAT					
COLL					
LAT					
COLL					
LAT					
COLL					
LAT					
COLL					
LAT					
COLL					
LAT					
COLL					
LAT					
COLL TOTAL				110	2295
LAT TOTAL					14063
GR TOTAL	MÈTRES LINÉAIRES 16468				

PROFILS TEXTURAUX

TROU #1, #2

0.00m TERRE VEGETALE

0.30 LOAM

0.80

TROU #3, #4, #5

0.00m TERRE VEGETALE

0.30 LOAM SABLEUX

0.80

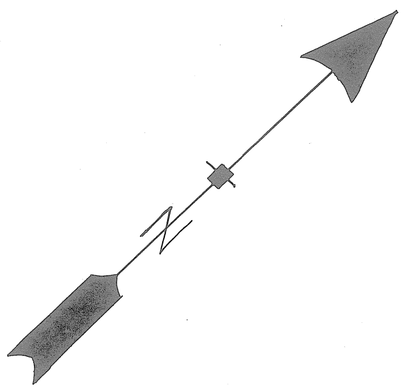

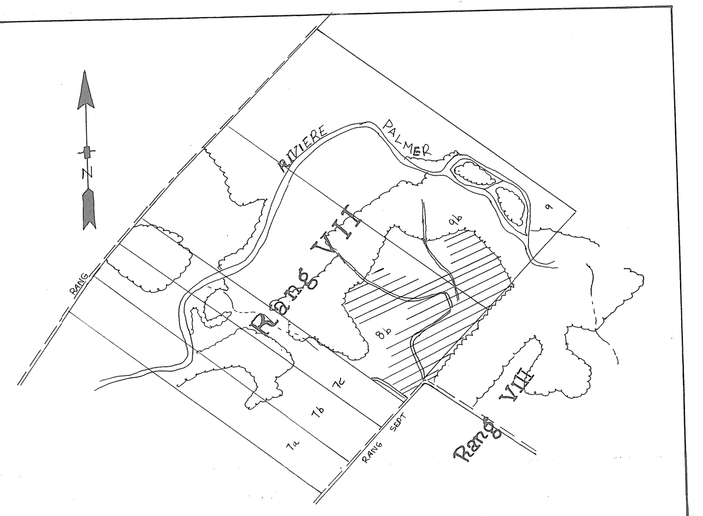

SUPERFICIE : 25.5 HA 63 ACRES 75 ARP.²

PLAN DE LOCALISATION

échelle : 1:20 000 référence : 211.-06-200-0101

LÉGENDE

- Repère de nivellement ..... R.N.
- Rivière, cours d'eau existant, projeté
- Fossé existant, projeté
- Lac, marécage, étang, gravière ..... lac, e, g
- Drainage souterrain existant
- Conduit souterrain existant
- Drains existants, projetés
- Changement de pente
- Changement de diamètre
- Bouche de décharge
- Diamètre des drains 100, 150, 200, 250 mm
- Clôture
- Ligne téléphonique aérienne, souterraine
- Ligne de transmission
- Ligne d'énergie électrique aérienne, souterraine
- Rapide, barrage, chute ..... r, bar., r, f
- Station de pompage
- Regard, puisard ..... R, P
- Trou de sondage
- Superficie étudiée, drainage interne suffisant
- Courbe de niveau 80
- Zone boisée, buisson, arbre isolé
- Coulée
- Tas de roches en surface, enterrées ..... TR, RE
- Limites de zones

échelle du plan

1 : 2,000 — 50 mètres

échelle des profils

VERT. 1:50 — 0 .5 1.0 1.5

HORIZ. 1:5,000 — 0 50 100 150m

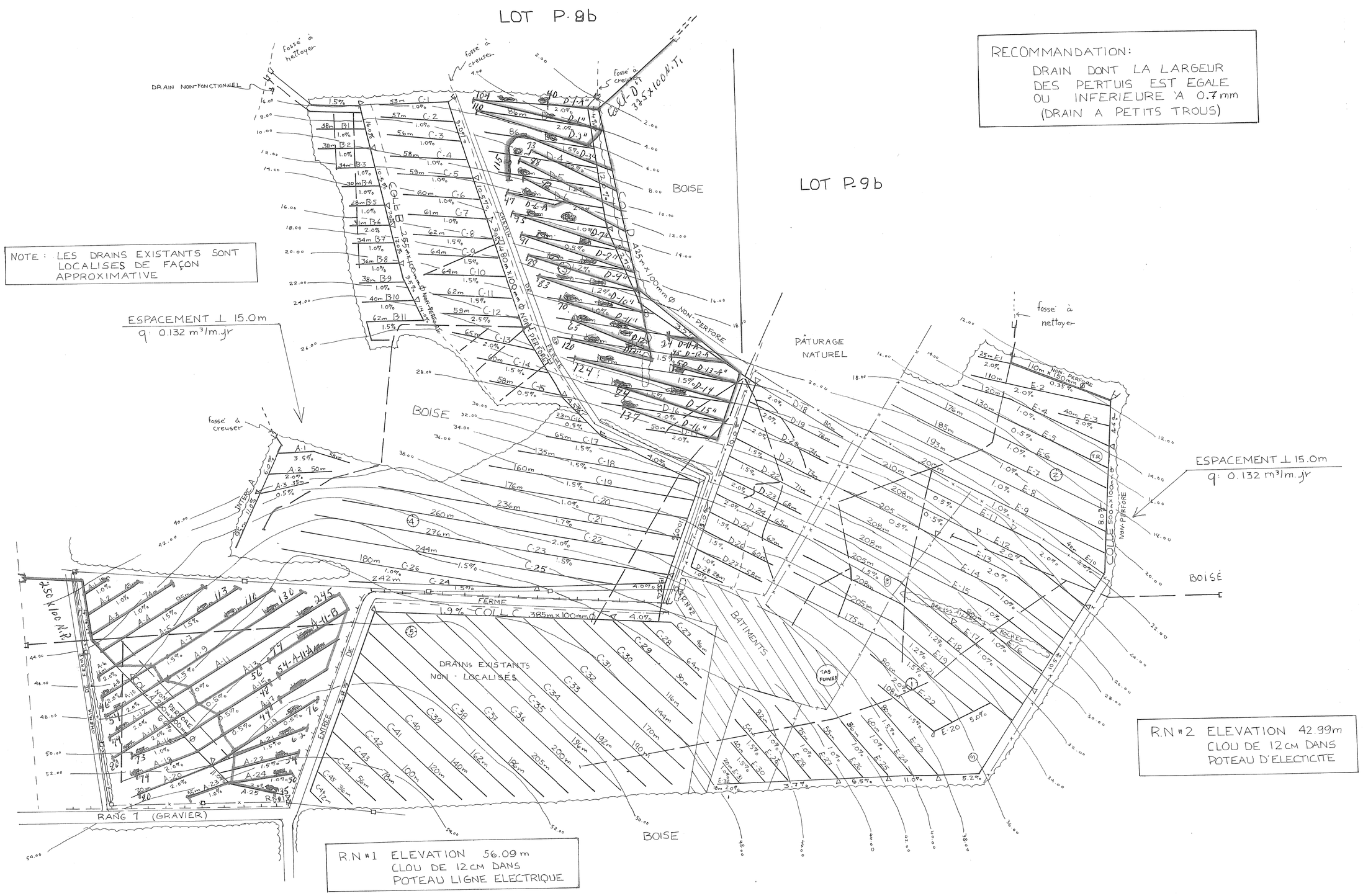

NOTE : LES DRAINS EXISTANTS SONT LOCALISES DE FAÇON APPROXIMATIVE

RECOMMANDATION:
DRAIN DONT LA LARGEUR DES PERTUIS EST EGALE OU INFERIEURE À 0.7mm (DRAIN A PETITS TROUS)

R.N #1 ELEVATION 56.09 m
CLOU DE 12 cm DANS POTEAU LIGNE ELECTRIQUE

R.N #2 ELEVATION 42.99m
CLOU DE 12 cm DANS POTEAU D'ELECTICITE

JULIETTE FERLAND, ingénieur et agronome
2070 route Kennedy,
St-Isidore, Beauce Nord, Qué. G0S 2S0
Tél.: (418) 882-2820

PROJET PRÉPARÉ POUR :

MARCEL POIRIER ET FILS INC

DUMENT MANDATE PAR:
FERME BEN-JO INC. A/s BENOIT BERTHIAUME
RANG 7
ST-JACQUES DE LEEDS
CTE MEGANTIC
NO.TEL : 424-3671

NO. DE PRODUCTEUR :
BENJ 8631 0111

INGÉNIEUR JULIETTE FERLAND 35018 QUÉBEC

LE 26 JUIN 1987

PLAN DRAINAGE SOUTERRAIN

FERME ..... BEN-JO INC.
LOT(S) ..... LOT P-8b P-9b
RANG 7
MUNICIPALITÉ ..... SAINT-JACQUES DE LEEDS
COMTÉ MUNICIPAL ..... MEGANTIC
DISTRICT ÉLECTORAL ..... FRONTENAC

PLAN NO 87-37 FEUILLE 1 DE 1

Doré

MINISTÈRE DE L'AGRICULTURE
DES PÊCHERIES ET DE L'ALIMENTATION
BUREAU DES RENSEIGNEMENTS AGRICOLES
DÉPOSÉ LE :

DESSINE PAR: D. BROCHU TECH. AGR.