

# BUDGET 20 25



Plessisville

À BRAS OUVERTS!



Paroisse de  
**Plessisville**  
Espace de possibilités

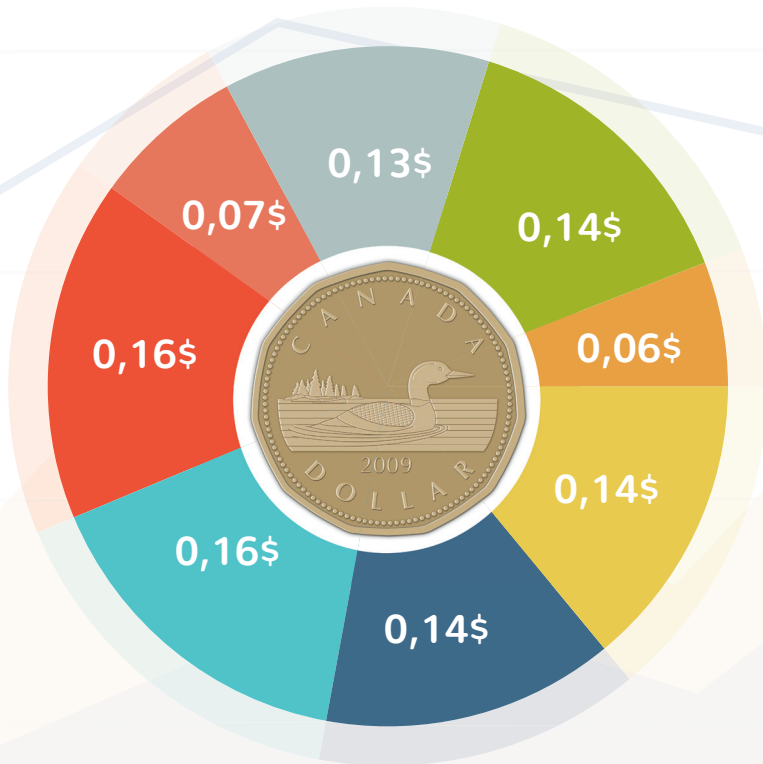


# OÙ VONT VOS TAXES ?

La Ville gère rigoureusement et efficacement chacun des dollars perçus et provenant des différentes sources de revenus.

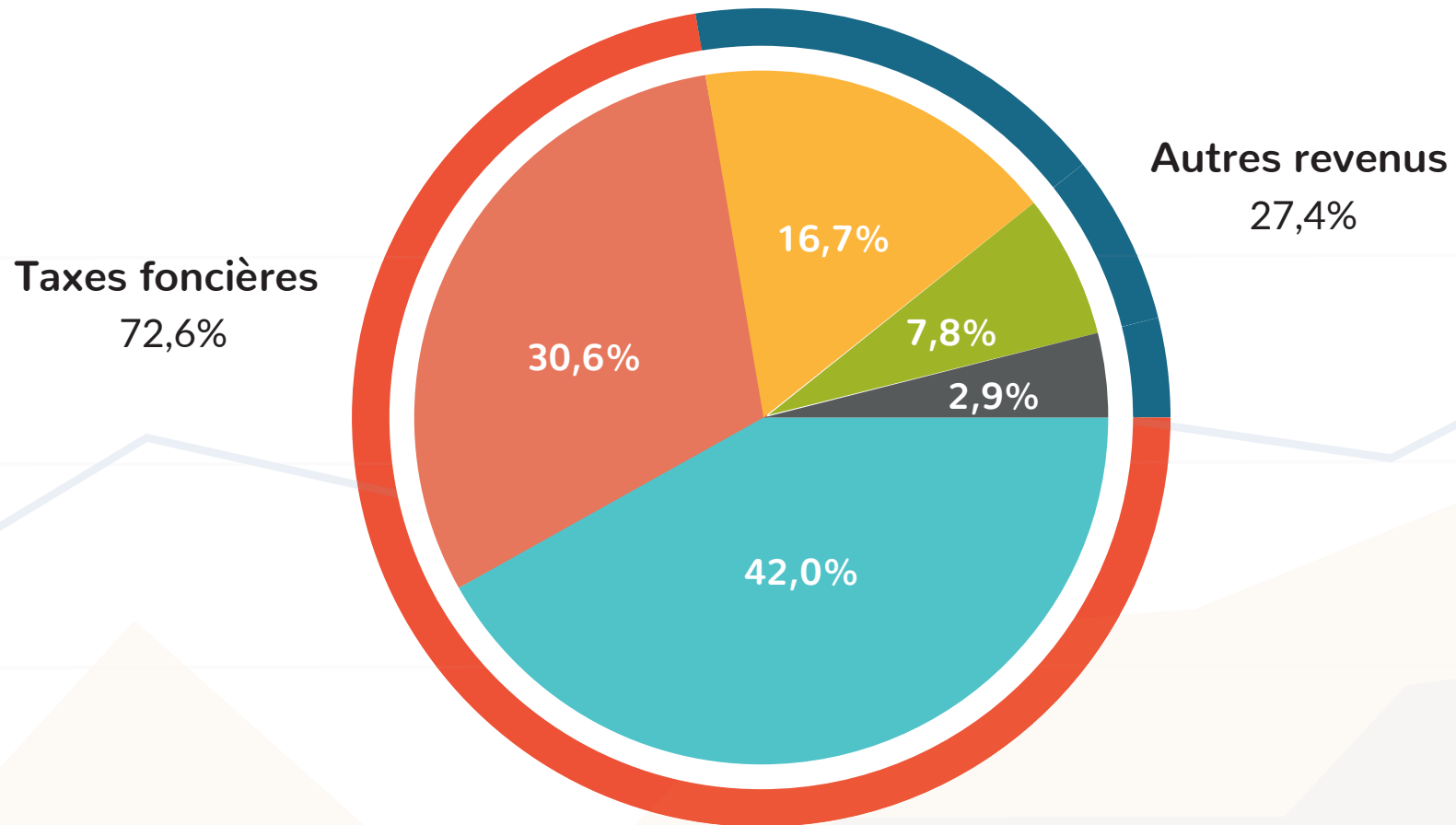
Ces sommes sont réaffectées à l'intérieur de différents secteurs d'activité afin d'assurer un niveau de service de qualité et répondant aux besoins de l'ensemble de la population en matière de sécurité, de gestion des matières résiduelles, de loisir et de culture, etc.

**1 \$ de vos taxes représente :**



Administration	0,14 \$
Vie citoyenne	0,14 \$
Travaux publics et génie	0,16 \$
Hygiène du milieu (eau potable et égouts)	0,16 \$
Urbanisme, développement durable et économique	0,07 \$
Financement	0,13 \$
MRC de l'Érable	0,14 \$
Sûreté du Québec	0,06 \$

# RÉPARTITIONS DES REVENUS



**Taxes foncières**

Résidentiel

42,0 %

Commercial, industriel, agricole, forestier et institutionnel

30,6 %

Gouvernement (subventions)

16,7 %

**Autres revenus**

Services, droits, amendes et intérêts

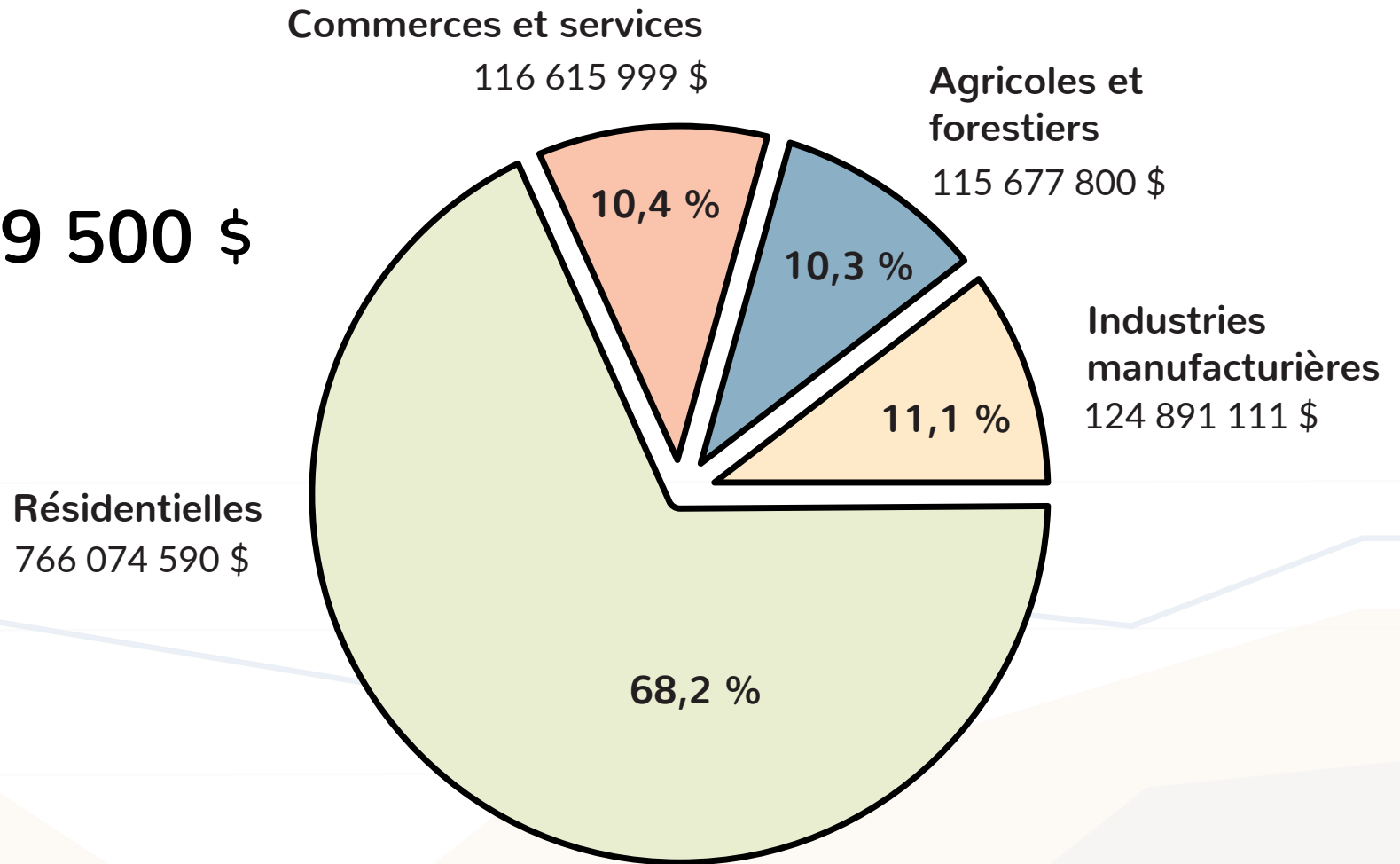
7,8 %

Tarification activités de loisir

2,9 %

# ÉVALUATIONS IMPOSABLES

1 123 259 500 \$



Résidentielles	68,2 %
Industries manufacturières	11,1 %
Commerces et services	10,4 %
Agricoles et forestiers	10,3 % (9,5 % agricole   0,8 % forestier)

# ÉVOLUTION DU COMPTE DE TAXES

## Ancien territoire paroisse

Pour une maison de  
231 228 \$ en 2025

2018	2019	2020	2021	2022	2023	2024	2025
1 763,00 \$	1 954,00 \$	2 091,00 \$	2 009,00 \$	2 329,00 \$	2 428,00 \$	2 505,00 \$	2 540,00 \$
	10,8 %	7,0 %	-3,9 %	15,9 %	4,3 %	3,2 %	1,4 %

## Ancien territoire Ville

Pour une maison de  
194 609 \$ en 2025

2018	2019	2020	2021	2022	2023	2024	2025
1 990,00 \$	1 990,00 \$	2 025,00 \$	2 049,00 \$	2 103,00 \$	2 203,00 \$	2 267,00 \$	2 322,00 \$
	0 %	1,8 %	1,2 %	2,6 %	4,8 %	2,9 %	2,4 %

# TAUX DE TAXES FONCIÈRES

Catégories	Ancienne Paroisse		Ancienne Ville	
	2024	2025	2024	2025
Résidentielle	0,6572 (base) 0,0788 (dette) <b>0,7360</b>	0,7179 (base) 0,0473 (dette) <b>0,7652</b>	0,7603 (base) 0,1246 (dette) <b>0,8849</b>	0,7895 (base) 0,1100 (dette) <b>0,8995</b>
6 logements et plus	0,6628 (base) 0,0795 (dette) <b>0,7423</b>	0,7622 (base) 0,0503 (dette) <b>0,8125</b>	0,8326 (base) 0,1364 (dette) <b>0,9690</b>	0,8701 (base) 0,1212 (dette) <b>0,9913</b>
Terrains vagues desservis	0,8385 (base) 0,1005 (dette) <b>0,9390</b>	1,0062 (base) 0,0664 (dette) <b>1,0726</b>	1,4426 (base) 0,2364 (dette) <b>1,6790</b>	1,5075 (base) 0,2101 (dette) <b>1,7176</b>
Commerciale	0,7814 (base) 0,0937 (dette) <b>0,8751</b>	0,9818 (base) 0,0647 (dette) <b>1,0465</b>	1,4528 (base) 0,2381 (dette) <b>1,6909</b>	1,5232 (base) 0,2123 (dette) <b>1,7355</b>
Industrielle	0,8200 (base) 0,0983 (dette) <b>0,9183</b>	1,0547 (base) 0,0696 (dette) <b>1,1243</b>	1,7231 (base) 0,2824 (dette) <b>2,0055</b>	1,8056 (base) 0,2516 (dette) <b>2,0572</b>
Agricole	0,6488 (base) 0,0779 (dette) <b>0,7267</b>	0,6971 (base) 0,0460 (dette) <b>0,7431</b>	0,7222 (base) 0,1184 (dette) <b>0,8406</b>	0,7348 (base) 0,1024 (dette) <b>0,8372</b>
Forestier	0,6488 (base) 0,0779 (dette) <b>0,7267</b>	0,6971 (base) 0,0460 (dette) <b>0,7431</b>	N/A	N/A

(par 100 \$ d'évaluation)

# APPLICATION DES TAUX DE TAXES



Ancienne  
Paroisse

Maison moyenne desservie 234 397,00 \$	2024	2025	Écart	
Taxes foncières	1 725,16 \$	1 793,61 \$	68,44 \$	
Aqueduc et égouts	668,05 \$	646,10 \$	(21,95 \$)	
Matières résiduelles	135,00 \$	124,00 \$	(11,00 \$)	
<b>TOTAL</b>	<b>2 528,21 \$</b>	<b>2 563,71 \$</b>	<b>35,50 \$</b>	<b>1,40%</b>

Maison moyenne desservie seulement eau potable 234 397,00 \$	2024	2025	Écart	
Taxes foncières	1 725,16 \$	1 793,61 \$	68,44 \$	
Aqueduc et égouts	298,05 \$	311,10 \$	13,05 \$	
Matières résiduelles	135,00 \$	124,00 \$	(11,00 \$)	
<b>TOTAL</b>	<b>2 158,21 \$</b>	<b>2 228,71 \$</b>	<b>70,50 \$</b>	<b>3,27%</b>

Maison moyenne non desservie 234 397,00 \$	2024	2025	Écart	
Taxes foncières	1 725,16 \$	1 793,61 \$	68,44 \$	
Aqueduc et égouts	- \$	- \$	- \$	
Matières résiduelles	135,00 \$	124,00 \$	(11,00 \$)	
<b>TOTAL</b>	<b>1 860,16 \$</b>	<b>1 917,61 \$</b>	<b>57,44 \$</b>	<b>3,09%</b>

6 logements et plus desservis 536 500,00 \$	2024	2025	Écart	
Taxes foncières	3 982,44 \$	4 359,06 \$	376,62 \$	
Aqueduc et égouts	3 559,02 \$	3 207,38 \$	(351,64 \$)	
Matières résiduelles	1 080,00 \$	992,00 \$	(88,00 \$)	
<b>TOTAL</b>	<b>8 621,46 \$</b>	<b>8 558,44 \$</b>	<b>(63,02 \$)</b>	<b>-0,7%</b>

2 528,16 \$

# APPLICATION DES TAUX DE TAXES



Ancienne  
Paroisse

Commerce moyen desservi 674 879,00 \$	2024	2025	Écart	
Taxes foncières	5 905,87 \$	7 062,61 \$	1 156,74 \$	
Aqueduc et égouts	932,07 \$	940,55 \$	8,48 \$	
Matières résiduelles	135,00 \$	124,00 \$	(11,00 \$)	
<b>TOTAL</b>	<b>6 972,94 \$</b>	<b>8 127,16 \$</b>	<b>1 154,22 \$</b>	<b>16,55%</b>

Industriel moyen desservi 932 785,00 \$	2024	2025	Écart	
Taxes foncières	8 565,76 \$	10 487,30 \$	1 921,54 \$	
Aqueduc et égouts	1 219,27 \$	1 228,78 \$	9,51 \$	
Matières résiduelles	135,00 \$	124,00 \$	(11,00 \$)	
<b>TOTAL</b>	<b>9 920,03 \$</b>	<b>11 840,09 \$</b>	<b>1 920,05 \$</b>	<b>19,36%</b>

Agricole non desservi 1 500 000 \$	2024	2025	Écart	
Taxes foncières	10 900,50 \$	11 146,50 \$	246,00 \$	
Aqueduc et égouts	-	-	-	
Matières résiduelles	135,00 \$	124,00 \$	(11,00 \$)	
<b>TOTAL</b>	<b>11 035,50 \$</b>	<b>11 270,50 \$</b>	<b>235 \$</b>	<b>2,13%</b>

Forestier non desservi 208 350,00 \$	2024	2025	Écart	
Taxes foncières	1 514,08 \$	1 548,25 \$	34,17 \$	
Aqueduc et égouts	-	-	-	
Matières résiduelles	-	-	-	
<b>TOTAL</b>	<b>1 514,08 \$</b>	<b>1 548,25 \$</b>	<b>34,17 \$</b>	<b>2,26%</b>

# APPLICATION DES TAUX DE TAXES



Ancienne  
Ville

Maison moyenne desservie 199 265,00 \$	2024	2025	Écart	
Taxes foncières	1 763,30 \$	1 792,39 \$	29,09 \$	
Aqueduc et égouts	410,00 \$	447,00 \$	37,00 \$	
Matières résiduelles	135,00 \$	124,00 \$	(11,00 \$)	
<b>TOTAL</b>	<b>2 308,30 \$</b>	<b>2 363,39 \$</b>	<b>55,09 \$</b>	<b>2,39%</b>

6 logements et plus desservis 593 000,00 \$	2024	2025	Écart	
Taxes foncières	5 746,17 \$	5 878,41 \$	132,24 \$	
Aqueduc et égouts	2 460,00 \$	2 682,00 \$	222,00 \$	
Matières résiduelles	810,00 \$	744,00 \$	(66,00 \$)	
<b>TOTAL</b>	<b>9 016,17 \$</b>	<b>9 304,41 \$</b>	<b>288,24 \$</b>	<b>3,20%</b>

Commerce moyen desservi 861 189,00 \$	2024	2025	Écart	
Taxes foncières	14 561,84 \$	14 945,94 \$	384,09 \$	
Aqueduc et égouts	504,00 \$	539,00 \$	35,00 \$	
Matières résiduelles	135,00 \$	124,00 \$	(11,00 \$)	
<b>TOTAL</b>	<b>15 200,84 \$</b>	<b>15 608,94 \$</b>	<b>408,09 \$</b>	<b>2,68%</b>

Industriel moyen desservi 1 945 975,00 \$	2024	2025	Écart	
Taxes foncières	39 026,53 \$	40 032,60 \$	1 006,07 \$	
Aqueduc et égouts	504,00 \$	539,00 \$	35,00 \$	
Matières résiduelles	135,00 \$	124,00 \$	(11,00 \$)	
<b>TOTAL</b>	<b>39 665,53 \$</b>	<b>40 695,60 \$</b>	<b>1 030,07 \$</b>	<b>2,60%</b>

# RÉPARTITION DES DÉPENSES PAR SECTEUR **2025**

## Administration 3 050 400 \$

### Projets à venir :

- Poursuite des démarches pour l'agrandissement du parc industriel Germain-Massicotte (accès route 265)
- Développement du secteur Est (Étude - fermeture Saint-Calixte)
- Prolongement de la rue de La Jeunesse
- Lancement d'une nouvelle image de marque
- Lancement du plan stratégique 2025-2029
- Réalisation d'un plan directeur d'affichage
- Campagne de sensibilisation aux abords des chantiers
- Plan de formations de l'administration municipale (amélioration continue)





# RÉPARTITION DES DÉPENSES PAR SECTEUR **2025**

**Vie citoyenne 3 076 600 \$**

Projets à venir :

- Réalisation d'un plan directeur des parcs et des espaces verts
- Partie de la LNI à Plessisville
- Réfection de la piscine municipale
- Ajout de zones d'ombre au parc sportif
- Rénovation de la salle Denise-Chartier au Carrefour de L'Érable
- Ajout de boîtes à histoire dans la ville
- Mise à niveau du terrain de balle-molle
- Soutien à 50 organismes
- Mise à niveau du restaurant à l'aréna
- Réfection des rampes d'accès à la passerelle Armand-Vaillancourt
- Réparation des terrains de tennis à l'école Notre-Dame
- Bonification de l'offre de services à la bibliothèque (postes informatiques, joujouthèque, Fablab)




# RÉPARTITION DES DÉPENSES PAR SECTEUR **2025**

## Travaux publics et génie 3 425 400 \$

### Projets à venir :

- Travaux d'infrastructure de diverses rues
- Colmatage de nids-de-poule
- Achat d'un outil de marquage routier
- Achat d'un désherbeur
- Pavage de divers rangs et rues
- Entretien et plantations d'arbres
- Éclairage de la rue de La Jeunesse et de l'avenue Odette-Doyon
- Remplacement de certains véhicules aux Travaux publics
- Poursuite des travaux d'aménagement à la halte Kelly



# RÉPARTITION DES DÉPENSES PAR SECTEUR **2025**

## Hygiène du milieu

**3 510 200 \$**

Projets à venir :

- Réalisation des plans et devis pour la mise aux normes de l'usine de filtration et de la prise d'eau brute
- Réalisation des plans et devis pour l'augmentation de capacité de l'usine d'épuration
- Poursuite du plan de protection de la prise d'eau brute
- Poursuite de la campagne de sensibilisation à l'eau potable
- Remplacement des conduites aux étangs d'épuration



# RÉPARTITION DES DÉPENSES PAR SECTEUR **2025**

Urbanisme, développement  
durable et économie  
**1 479 600 \$**

Projets à venir :

- Mise en place de Consignation
- Refonte du plan d'urbanisme
- Réalisation d'un plan directeur de signalisation
- Mise en place d'un logiciel de permis en ligne
- Révision des programmes d'aides financières



# RÉPARTITION DES DÉPENSES PAR SECTEUR **2025**

Santé bien-être  
**27 600 \$**

## Projets à venir :

- Maintien des subventions pour les produits d'hygiènes
- Soutenir financièrement une portion du déficit d'exploitation de l'ORH



 **MRC**  
de L'Érable **3 163 716 \$**

## Contribution 2025

Administration et autres :	894 751 \$
Mont Apic :	69 916 \$
Centre aquatique de l'Érable :	97 303 \$
Parc linéaire :	29 739 \$
Développement économique :	190 712 \$
Évaluation :	353 483 \$
Transport collectif :	164 025 \$
Sécurité incendie :	1 270 517 \$
Ingénierie :	93 270 \$

# RÉPARTITION DES DÉPENSES PAR SECTEUR **2025**



Financement (dette)

**2 933 600 \$**

Dette nette de  
l'ancienne **Paroisse**  
(incluant les subventions)

**4,0 M\$**

Dette nette de  
l'ancienne **Ville**  
(incluant les subventions)

**21,1 M\$**

Dette nette de  
la **Nouvelle Ville**  
(incluant les subventions)

**1,4 M\$**

Tout ce qui englobe  
nos remboursements d'emprunt  
pour réduire notre dette collective.



**1 252 200 \$**

Soutenir la Ville dans  
les différentes activités  
de sensibilisation à  
la sécurité routière.

# FAITS SAILLANTS

Budget total de **22,0 M\$**

Taux de taxation agricole et résidentiel **inférieur à 3 %** en majorité, malgré l'indexation du coût de la vie, l'augmentation des taux d'intérêts, la hausse salariale de **6,5 %** accordés aux employés et des hausses de quotes-parts de la MRC de l'Érable (**9,95 %**) et de la Sûreté du Québec (**17,3 %**).

# PROGRAMME QUINQUENNAL (PQI) D'IMMOBILISATIONS 2025 - 2029

Pour 2025, **24,8 M\$** de projets d'investissements seront réalisés, conditionnellement à l'obtention de subventions, afin d'améliorer les infrastructures du territoire.

2025	
Vie citoyenne	834 990 \$
Parcs et espaces verts	219 318 \$
Travaux routiers / infrastructures routières	14 604 026 \$
Hygiène du milieu	3 174 099 \$
Véhicules	1 071 368 \$
Développement durable	4 746 000 \$
Administration	176 400 \$