

COLLECTION les régions

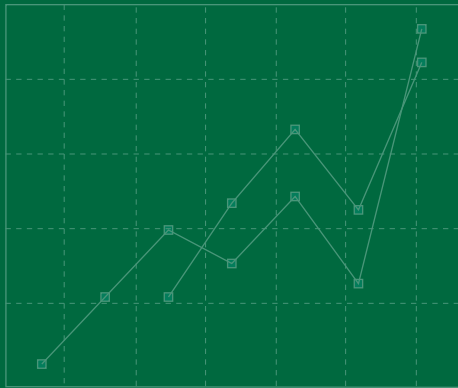
NORD-DU-QUÉBEC

la région administrative, les territoires de
Jamésie et de Kativik et les principales
municipalités

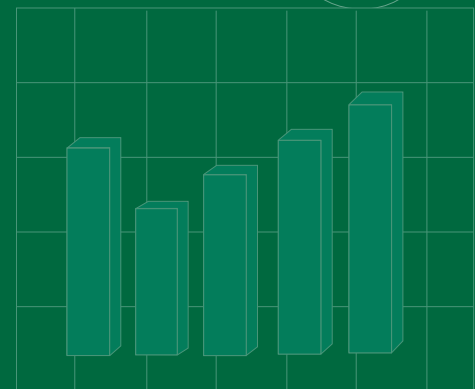
Cahier 5

Revenu des familles et des ménages
Caractéristiques des ménages et des
logements

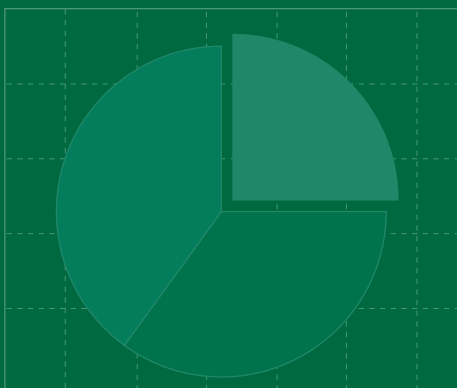
9



40



78



65

2

Pour tout renseignement concernant l'ISQ
et les données statistiques qui y sont disponibles,
s'adresser à :

Institut de la statistique du Québec
200, chemin Sainte-Foy
Québec (Québec)
G1R 5T4
Téléphones : (418) 691-2401

ou

1 800 463-4090
(aucuns frais d'appel)

Site WEB : <http://www.stat.gouv.qc.ca>

Cette publication a été réalisée et produite
par l'Institut de la statistique du Québec.

© Gouvernement du Québec

Toute reproduction est interdite
sans l'autorisation expresse
de l'Institut de la statistique du Québec.

Juillet 2000

Avant-propos

À tous les cinq ans, un nouveau recensement permet de mettre à jour l'information statistique de base sur la population à tous les niveaux géographiques. Exploitant les résultats du dernier recensement quinquennal, l'Institut de la statistique du Québec dresse dans une nouvelle série de publications, le portrait statistique de la population des 17 régions administratives du Québec et de leurs composantes territoriales, pour l'ensemble des caractéristiques que mesure le recensement.

La série « **Recensement de la population** » de la collection **les régions** présente de manière intégrée les données des recensements de 1996, 1991 et 1986. Cette présentation a pour but de mettre en lumière les changements survenus durant cette période, tout en permettant de comparer entre eux les MRC et autres territoires équivalents dans une région donnée, ainsi que ses principales municipalités.

Le portrait de chaque région administrative fait l'objet de cinq cahiers thématiques dont celui-ci est le dernier à paraître. En complément, la série offre aussi pour les mêmes thèmes une comparaison des régions administratives entre elles, de même qu'un profil des six régions métropolitaines de recensement.

Jusqu'à ce que le prochain recensement de 2001 permette dans les années subséquentes une nouvelle mise à jour des statistiques qu'elle contient, la présente série – et chacun des 90 cahiers qui la composent – constitue pour ses utilisateurs une source de référence privilégiée, en raison du large éventail des données qu'elle contient et du caractère comparatif et évolutif de leur présentation.

Le directeur général,

Yvon Fortin

La série « *Recensement de la population* » de la collection *les régions* a été réalisée par la Direction des normes et de l'information de l'Institut de la statistique du Québec.

Chargée de projet :	Marie-Thérèse H. Thibault
Analystes-rédacteurs :	Manon Leclerc Hélène Lepage
Collaborateurs :	Renaud Dugas Sylvie Jean Yves Nobert Pierre-François Ricard
Assistance à la production :	Martin Beaulieu Guy Breton Khadija Elfaïdi Denise Perron
Cartographie :	Christian Savard
Correction linguistique et normalisation :	Nicole Descroisselles Jocelyne Tanguay
Sous la direction de :	Serge Bernier, directeur
Pour tout renseignement concernant le contenu de cette publication :	Direction des normes et de l'information Institut de la statistique du Québec 200, chemin Sainte-Foy, 3 ^e étage Québec (Québec) G1R 5T4 Téléphone : (418) 691-2403 Télécopieur : (418) 643-4129 Courriel : normes.information@stat.gouv.qc.ca

Signes conventionnels

..	Donnée non disponible
...	N'ayant pas lieu de figurer
-	Néant ou zéro
—	Données infimes

Abréviations et symboles

n	Nombre
%	Pour cent ou en pourcentage
\$	En dollars

Table des matières

Introduction	8
Faits saillants	10
Figures	13
Tableaux	17
Annexes	70
1 Définitions	71
2 Notes méthodologiques	76
3 Corrections aux chiffres de population et de logements privés occupés pour les municipalités créées après 1986 Région administrative du Nord-du-Québec (10)	82
4 Corrections aux chiffres de population et de logements privés occupés des Recensements de 1996, 1991 ou 1986 Municipalités ou territoires équivalents de la région administrative du Nord-du-Québec (10).....	83

Liste des figures

Figure 1		
Régions administratives du Québec, 1997	14	
Figure 2		
Proportion des ménages propriétaires et locataires qui ont consacré 30 % ou plus de leur revenu aux coûts d'habitation, région administrative du Nord-du-Québec, 1995	15	
Figure 3		
Répartition des ménages selon la tranche de revenu, région administrative du Nord-du-Québec, 1995	15	
Figure 4		
Revenu moyen des familles de recensement, région administrative du Nord-du-Québec, 1995	16	
Figure 5		
Revenu moyen des hommes et des femmes de 15 ans et plus ayant un revenu, région administrative du Nord-du-Québec, 1995	16	

Liste des tableaux

Tableau 1 Logements privés et ménages privés selon les coûts d'habitation, 1996, 1991 et 1986 Territoires et principales municipalités de la région administrative du Nord-du-Québec (10)	18
Tableau 2 Type de ménages et revenu des ménages privés, 1996, 1991 et 1986 Territoires et principales municipalités de la région administrative du Nord-du-Québec (10)	26
Tableau 3 Familles économiques et personnes hors famille économique dans les ménages privés, 1996, 1991 et 1986 Territoires et principales municipalités de la région administrative du Nord-du-Québec (10)	34
Tableau 4 Familles de recensement et personnes de 15 ans et plus hors famille de recensement dans les ménages privés, 1996, 1991 et 1986 Territoires et principales municipalités de la région administrative du Nord-du-Québec (10)	40
Tableau 5 Population totale de 15 ans et plus selon le revenu, 1996, 1991 et 1986 Territoires et principales municipalités de la région administrative du Nord-du-Québec (10)	50
Tableau 6 Données sur les logements privés, sur les revenus moyens des ménages, des familles, des personnes de 15 ans et plus ayant un revenu et sur les revenus moyens d'emploi dans les municipalités de la région, regroupées par MRC ou territoire équivalent, 1996 Région administrative du Nord-du-Québec (10)	66