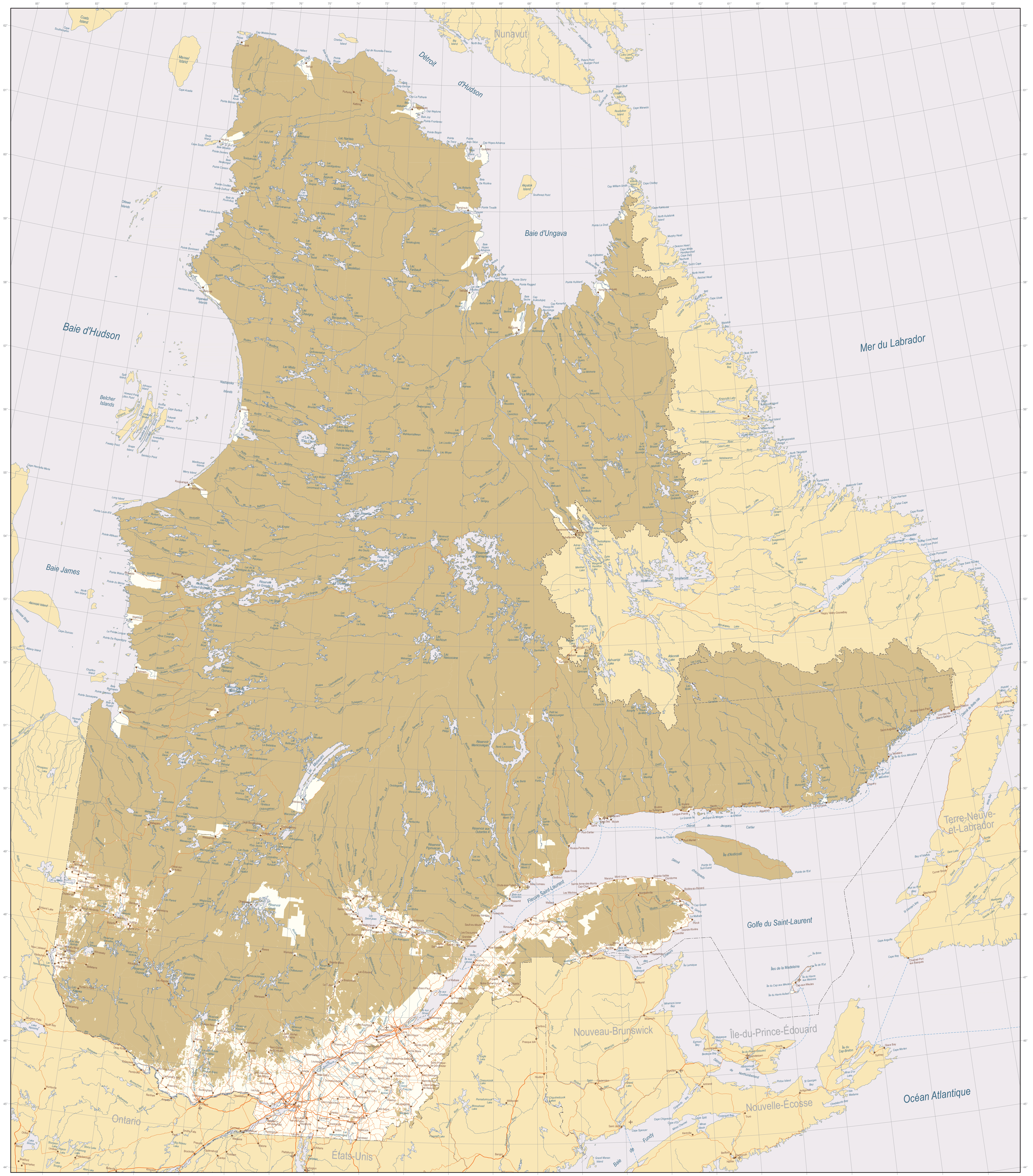


LE QUÉBEC



Infrastructures de transport

- Autoroute
- Route nationale et régionale
- Route collective, locale et autres chemins
- Transversier
- Aéroport majeur

Organisation territoriale

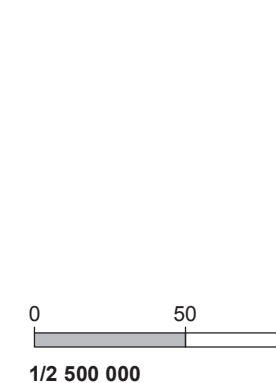
- Territoire public
- Territoire privé et territoire autochtone
- Lieu habité
- Frontière internationale
- Frontière interprovinciale
- Frontière Québec - Terre-Neuve-et-Labrador (sauf territoire visé par arrêté)

Métadonnées

Projection cartographique
Carrée de Lambert
avec deux parallèles d'échelle conservée
(46° et 60°)

Surface de référence
géodésique
Élipsoïde GRS 80

1:2 500 000



Sources

Données
Assise géographique
Division territoriale
Nomenclature géographique
Territoire public

Organisme
Ministère des Ressources naturelles et de la Faune
Ministère des Ressources naturelles et de la Faune
Commission de toponymie du Québec
Ministère des Ressources naturelles et de la Faune

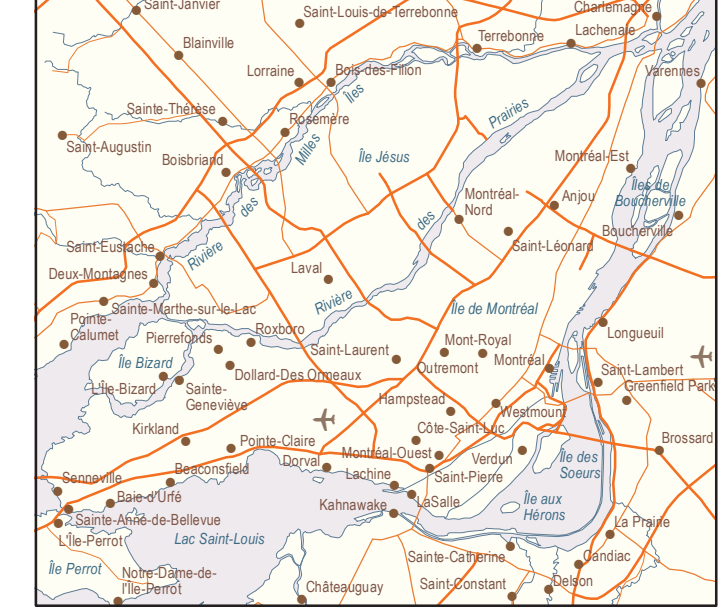
Année
2003
2009
2009
2004

Réalisation

Ministère des Ressources naturelles et de la Faune
Direction générale adjointe de l'information géographique
Note: Le présent document n'a aucune portée légale.

© Gouvernement du Québec
Dépôt légal - Bibliothèque et Archives nationales du Québec, 1^{er} trimestre 2010

Montréal et environs, 1/500 000



Québec et environs, 1/500 000

