

Journal



Parc national
D'OKA

Version française 2012 - 2013



À votre santé!

Les bienfaits de la nature sur le développement des jeunes sont indéniables. Les 23 parcs nationaux du réseau Parcs Québec sont des territoires publics qui favorisent la découverte de la nature et la pratique d'activités de plein air. Cette année, la Journée des parcs nationaux du Québec souligne l'importance de profiter de la nature pour se sentir mieux; elle fait de la santé le cœur de son message. Nous souhaitons, bien sûr, que cette journée puisse se décliner tout au long de l'année.

Une offre d'activités vaste, diversifiée et originale

Préoccupées par les statistiques qui démontrent que les jeunes sont de plus en plus sédentaires et loin de la nature, les équipes des parcs développent depuis quelques années une offre d'activités s'adressant spécifiquement à ces derniers. Si les activités de découverte s'avaient presque inexistantes en 1999, les parcs présentent aujourd'hui une programmation impressionnante composée de 480 activités différentes. En 2011-2012, quelque 377 417 visiteurs du réseau Parcs Québec ont participé à l'une ou l'autre des activités proposées. Ces dernières empruntent différentes formes: capsules théâtrales, chasses au trésor, randonnées de toutes sortes (à pied, à vélo, sur l'eau, etc.), causeries... autant d'activités qui rejoignent petits et grands visiteurs curieux d'en connaître un peu plus sur leur patrimoine naturel et historique.

Les programmes scolaires, de plus en plus appropriés

Amener les jeunes à prendre contact avec la nature est, par ailleurs, un enjeu majeur pour la relève dans les parcs nationaux. Parcs Québec collabore de façon très étroite avec les écoles pour qu'elles puissent profiter des grands espaces, souvent à proximité des centres urbains. En apprenant à mieux apprécier ces milieux naturels exceptionnels, les jeunes sont également sensibilisés aux défis de l'équilibre nécessaire entre les volets conservation et accessibilité de la mission des parcs nationaux.

Nos meilleurs porte-parole

Les jeunes sont nos meilleurs porte-parole. À la suite d'une visite au parc national du Bic, une jeune étudiante de 6^e année a mis en mots l'étonnante rencontre qu'elle a faite avec la nature: « J'espère pouvoir y retourner pour admirer à nouveau ces merveilles, cette fois-ci en prenant mon temps et en amenant ma famille... au parc des Merveilles! »

Toujours avec l'objectif de favoriser le contact des jeunes avec la nature, nous continuerons, à l'avenir, à élaborer des activités et des programmes pour les rejoindre. Au nom de tous les employés des parcs nationaux qui auront le plaisir de vous y accueillir, nous vous souhaitons la bienvenue!

Découvrez les parcs de la région





Mot du ministre



Le gouvernement accorde à la mise en valeur du patrimoine naturel et historique du Québec une importance primordiale. En font foi tous les travaux menés dans les parcs nationaux ces dernières années. Parmi ceux-ci, l'aménagement en cours du parc national du Lac-Témiscouata fait figure de projet majeur. En plus de contribuer à l'atteinte de la cible que le gouvernement s'est fixée de constituer en aires protégées 12 % du territoire québécois d'ici 2015, le parc national du Lac-Témiscouata offrira aux Québécois des infrastructures et des services répondant aux standards internationaux.

Par ailleurs, la valorisation du secteur de Franceville, au parc national du Mont-Mégantic, et les travaux de réfection ou de construction des centres de découverte et de services des parcs nationaux de Frontenac, de la Jacques-Cartier et du Mont-Saint-Bruno marquent la fin de toute une série de travaux essentiels afin d'améliorer l'accessibilité à ces territoires protégés. D'autres projets verront le jour sous peu, notamment dans les parcs nationaux du Mont-Tremblant, de la Yamaska et des Grands-Jardins.

Outre la mise en valeur des parcs nationaux, Parcs Québec assure également leur protection et la conservation de leur biodiversité. L'expertise des équipes en place a permis d'élaborer des stratégies de recherche et d'acquisition de connaissances reconnues dans les milieux scientifiques. De plus, il y a cinq ans, les parcs nationaux innovaient avec l'implantation de leur Programme de suivi de l'intégrité écologique, une première canadienne.

Enfin, la Sépaq joue un rôle de partenaire en région et s'assure ainsi que les parcs nationaux contribuent au développement économique local. En collaborant avec leurs partenaires, les parcs nationaux prennent en compte les réalités des régions et font en sorte de se développer en fonction des spécificités et des attraits qui leur sont propres. Chaque parc est unique, à vous maintenant de les découvrir.

Bienvenue dans vos parcs nationaux!

Pierre Arcand
Ministre du Développement durable,
de l'Environnement et des Parcs

Sommaire

| | |
|-------------------------------------|----|
| Un parc entre lac et collines | 4 |
| Une faune à découvrir | 5 |
| La conservation en action | 7 |
| Carte du parc | 8 |
| La conservation et vous | 10 |
| Dynamique de groupe | 11 |
| Activités hivernales | 12 |
| Tarification | 13 |
| Activités de découverte | 14 |

Pique-nique : 5 mai au 21 octobre 2012

Baignade : 2 juin au 3 septembre 2012

Centre de location d'équipement nautique :
12 mai au 3 septembre 2012 (fins de semaine
subséquentes, selon les conditions climatiques)

Le parc national d'Oka est accessible à l'année.

Les heures d'ouverture : 8 h au coucher du soleil.



Ce document est imprimé sur du papier entièrement recyclé, fabriqué au Québec, contenant 100 % de fibres postconsommation et produit sans chlore élémentaire. Les encres utilisées pour cette production contiennent des huiles végétales.

Renseignements généraux Parc national d'Oka

Téléphone : 450 479-8365
Télécopieur : 450 479-6250
Courriel : parc.oka@sepaq.com
Site Internet : www.parcquebec.com
2020, chemin d'Oka
Oka (Québec) J0N 1E0

Photographies : Parc national d'Oka,
Gilles Archambault, Dominic Boudreault,
Mathieu Dupuis, Jean-Pierre Huard,
Pierre Lalonde et Gabriel Trahan, Sépaq

Page couverture : Grande aigrette, photo de
Gabriel Trahan.

Cartographie : Sépaq

Infographie : Dominic Baron

Impression : Solisco

Révision linguistique : Isabelle Gagnon

Traduction : Maurice Roy

Dépôt légal : 2012
Bibliothèque et Archives Canada

ISSN 1929-039X (Imprimé)

ISSN 1929-0403 (En ligne)

Un parc entre lac et collines

Le parc national d'Oka est l'un des parcs les plus fréquentés au Québec. Sa proximité des centres urbains et sa longue plage en bordure du lac des Deux Montagnes expliquent, entre autres, sa popularité auprès de la clientèle estivale. Bien au delà de ces attraits, le parc est aussi une aire de conservation qui se dévoile aux visiteurs toute l'année par le biais d'une panoplie d'activités de découverte et de plein air.

D'une superficie de 23,7 km², le parc national d'Oka possède une variété d'habitats contribuant à la préservation d'une biodiversité représentative de la région naturelle des basses-terres du Saint-Laurent. Le nombre élevé d'espèces végétales qui s'y trouvent, incluant une trentaine d'espèces désignées sous un statut particulier de protection légale, en fait l'un des parcs québécois les plus riches au niveau floristique. En outre, les divers milieux qui le composent, notamment la rivière aux Serpents et le marais de La Grande Baie, offrent des habitats protégés et favorables à une faune et une flore diversifiées.

Sur le plan du patrimoine culturel et religieux, le parc abrite une infrastructure historique d'inspiration romane, unique en Amérique. Cet ensemble, érigé entre 1740 et 1742, est composé de quatre oratoires et de trois chapelles.

À vous maintenant de parcourir le parc afin de découvrir toutes ses richesses naturelles et historiques, quelle que soit la saison!

Bienvenue au parc

En toute saison, l'équipe du parc national d'Oka est heureuse de vous accueillir dans ce magnifique territoire naturel protégé. Nous vous invitons à parcourir notre journal qui vous guidera dans la découverte de ce parc, façonné par son histoire, et sculpté entre monts et marais.

Laissez-vous surprendre par cette nature généreuse et profitez d'un séjour au rythme de la détente et de la découverte. Notez à votre agenda : observation d'oiseaux depuis une passerelle flottante et une tour d'observation, excursion au chemin de croix du Calvaire d'Oka, ski de fond nocturne sur sentier éclairé, activité théâtrale ou découverte de la nature en compagnie de nos gardes-parc chevronnés.

Imprégnez-vous de leur enthousiasme et devenez nos partenaires privilégiés pour la protection et la conservation de ce patrimoine naturel et historique.

Bon séjour !



Richard Rozon
Directeur, Parc national d'Oka

La mission de Parcs Québec

Dans la perspective d'un développement harmonieux sur les plans culturel, social, économique et régional, Parcs Québec assure la conservation et la mise en valeur de territoires représentatifs des 43 régions naturelles du Québec ou de sites à caractère exceptionnel, notamment en raison de leur diversité biologique, tout en les rendant accessibles à des fins éducatives et de plein air.

Tous les parcs nationaux ont été créés en vertu des standards de l'Union mondiale pour la nature. Ainsi, un parc national est une aire relativement vaste :

- qui présente un ou plusieurs écosystèmes généralement peu ou pas transformés par l'exploitation;
- où les espèces animales et végétales, les sites géomorphologiques et les habitats ont un intérêt particulier du point de vue scientifique, éducatif ou récréatif, ou qui offre un paysage d'une grande beauté;
- dans laquelle la plus haute autorité compétente du pays a pris des mesures pour éliminer l'exploitation et pour y faire respecter les ensembles écologiques, géomorphologiques ou esthétiques;
- dont la visite est autorisée, sous certaines conditions, à des fins éducatives, culturelles ou récréatives.

Votre sécurité : votre responsabilité

Les activités en plein air peuvent comporter certains risques. Vous devez vous assurer de posséder les compétences et habiletés requises à la pratique de l'activité choisie. Il est important de connaître les risques inhérents à cette activité, de respecter vos capacités et de disposer des équipements appropriés. Pour plus d'information, nous vous invitons à consulter notre site Web au www.sepaq.com.

Une faune à découvrir



L'ABC de l'observation de la nature, pour petits et grands!

Fréquenter un territoire sauvage est l'occasion idéale pour initier les enfants, petits et grands, au plaisir de l'observation de la nature. Fascinés par l'inconnu, ils n'en seront que plus attentifs de découvrir l'abondante faune du parc. Il suffit de se servir de ses cinq sens et de s'intéresser à tout : odeurs, bruits et mouvements, des plus subtils aux plus évocateurs!

Certains moments sont plus propices aux rencontres. Vos chances de croiser la faune sont sans aucun doute meilleures à l'aurore ou au crépuscule, phases actives de la vie sauvage. Le printemps est la saison de prédilection pour l'observation des oiseaux, car ils sont beaucoup plus visibles. Les mâles chantent pour séduire leurs belles. L'automne venu, ce sont les oiseaux aquatiques qui s'emparent des plans d'eau, le temps de reprendre des forces avant leur longue migration.

S'approcher raisonnablement des animaux est indispensable afin de bien les observer. Toutefois, il faut être le plus discret possible, car lorsqu'ils se sentent épiés, ils s'enfuient. Il suffit de s'immobiliser en ne faisant ni bruit ni geste brusque. Il ne faut pas oublier que la faune peut subir les répercussions de notre insistance. Par exemple, abandonner une portée est un comportement fréquent dans le règne animal. Par conséquent, ne pas nourrir ni appeler les animaux et ne pas quitter les sentiers sont une conduite essentielle pour la survie de la faune. Respecter ces consignes est la clé d'une observation responsable.

À défaut de faire la découverte du siècle lors de leur randonnée, les enfants adoreront inventer des jeux afin d'observer des traces de vie animale. Nommez-les détectives à la recherche d'indices, questionnez-les sur les choses qu'ils perçoivent, inventez des énigmes ou ayez en main une caméra numérique pour faire un safari-photo! Les enfants adoreront ces activités, c'est garanti!



FONDS
Parcs Québec

Donnez, la nature vous le rendra

Pour bien **conserver** et **protéger** les parcs, il faut d'abord bien les connaître. Et pour bien les connaître, il faut y mettre du temps et des ressources. La Sépaq a créé un fonds spécial, le Fonds Parcs Québec, dédié à soutenir des projets de conservation prioritaires dans chacun des parcs nationaux.

Pour faire un don :

- Visitez www.fondsparcsquebec.com
- Procurez-vous un article identifié de la collection Parcs Québec
- Participez au programme **Adoptez un animal**
- Déposez votre argent dans l'une des boîtes du Fonds Parcs Québec que vous trouverez dans chacun des parcs nationaux
- Contribuez lors d'une réservation en ligne au www.sepaq.com



La plage du parc : lieu de baignade, mais aussi halte migratoire pour les limicoles

Lors de vos excursions automnales sur la plage du parc, observez attentivement ces petits oiseaux échassiers qui rôdent à l'horizon. Il est probable qu'ils soient à la recherche de proies à engloutir. Bécasseaux, chevaliers et pluviers, aussi appelés limicoles, arpentent la plage d'un pas rapide pour repérer et capturer, à l'aide de leur bec fin, des organismes aquatiques dissimulés dans le sol humide. Il s'agit d'un arrêt obligé, puisqu'ils ont besoin d'accumuler des réserves de graisse avant d'entre-

prendre une longue migration vers leurs aires de nidification nordiques ou celles d'hivernage, dans le Sud. Sans cette réserve, il est possible qu'ils n'arrivent pas à destination. Au parc, la mi-août est le meilleur moment pour les observer; plus d'une dizaine d'espèces arrivant du Nord québécois se partagent alors le littoral jusqu'à la fin de l'automne. Le printemps est également une saison propice à l'observation de ces oiseaux.

Cette halte migratoire fait l'objet d'un inventaire depuis 2010. Quinze espèces de limicoles ont été observées sur la plage ouest, dont près de la moitié subit un déclin démographique

partout au Québec. Malgré leur petite taille, ces voyageurs sont sensibles aux dérangements humains, principalement à la perte d'habitats causée par le développement industriel, agricole et urbain. Le parc leur offre ainsi un refuge où ils sont sans crainte d'être perturbés.

Ne perdez pas un seul moment de leur activité rythmée en les observant fouiller le sable avec frénésie! Accompagné par un garde-parc naturaliste et sa lunette d'approche, vous serez bien outillé pour observer ces petits migrateurs lors de l'activité *Halte-là, oiseaux de rivage en vue*, dès le 9 septembre!

Des observations rares!

Au parc, des espèces fauniques sont signalées à plusieurs occasions par les visiteurs, dont l'un des plus grands oiseaux de proie du Québec, le pygargue à tête blanche. Malgré son allure de chasseur, il est un opportuniste, se nourrissant d'animaux morts, dont principalement des poissons. Il arrive parfois qu'il dérobe la proie d'autres rapaces, comme le balbuzard pêcheur que l'on peut voir survoler

le marais de La Grande Baie. D'ailleurs, à cet endroit, la plus grande couleuvre du Québec se



réchauffe parfois sur la passerelle. La couleur d'eau, de plus d'un mètre de long, est sans danger pour l'homme, mais peut être très impressionnante par sa taille! Les forêts du parc abritent aussi des elfes rouges (jeune triton vert), des polatouches (écureuil volant) ou des pékans (mustélidé de la famille du vison). Si vos visites au parc vous permettent d'observer un animal, n'hésitez pas à partager votre trouvaille avec un employé!



Une expérience unique à Parcs Québec!

Découvrez la **tente Huttopia**, une façon simple et confortable de vivre les joies du camping sans tout trémaller.

Chaque unité comprend :

- deux grands lits
- un chauffage d'appoint et l'éclairage
- un réchaud au propane et un petit réfrigérateur
- tout le nécessaire pour préparer les repas

Plus de 250 tentes disponibles dans 15 parcs nationaux du Québec.

NOUVEAU

BASSE SAISON ⁽¹⁾

97 \$ /nuit

HAUTE SAISON ⁽²⁾

113 \$ /nuit

Réservation en ligne: www.parcisquebec.com/huttopia

(1) Du dimanche au jeudi jusqu'au 21 juin et à partir du 9 septembre 2012

(2) Les vendredis, les samedis, les jours fériés et tous les jours du 22 juin au 8 septembre 2012
Taxes et tarification d'accès en sus

La conservation en action




Un bout de sandwich par-ci, une guimauve par-là... Non merci!

Les animaux sauvages du parc nourris par l'humain ne bénéficient en aucun cas de ce geste qui pourrait paraître, à première vue, bienfaisant. Peu importe les motivations qui nous incitent à les nourrir, les répercussions peuvent être aussi néfastes pour l'animal que pour nous.

Le comportement de certains animaux sur les emplacements de camping démontre leur dépendance à des sources de nourriture bien différentes que celles de leur alimentation habituelle! Par ailleurs, le contact entre l'humain et un raton laveur ou un renard, par exemple, ne dure qu'un moment. Par contre, pour cet animal, l'expérience peut se répéter des centaines de fois. Si chaque visiteur lui donne de la nourriture ou en laisse traîner sans surveillance dans une glacière ou sur une table, nous pouvons imaginer qu'il aura le goût de revenir et, en plus, en compagnie de sa bande! Toute intervention entraîne des conséquences directes ou indirectes pour les deux parties : malnutrition, dépendance et caries dentaires pour l'un, et vol de nourriture et dérangement assuré pour l'autre. De plus, prenez note que cela arrive souvent durant votre sommeil!

Nourrir un animal pour mieux l'approcher, c'est tricher! On crée un moment rare, certes. Pourtant, l'observation d'un animal dans son habitat procure une grande source de plaisir et de découverte. Puisque vous aimez séjourner en nature, pensez à garder vos distances et à respecter la faune sauvage.



Projet de stabilisation des berges : le parc national d'Okta poursuit ses efforts!

En plus des ouvrages déjà réalisés à ce jour, on procédera, en 2012, à la restauration des berges. L'absence actuelle de zones végétales entre le littoral et certaines aires de pique-nique prédispose le talus à une érosion accrue.

Au cours de la saison, vous remarquerez la mise en place de troncs d'arbres et la plantation de végétaux. Ces mesures serviront d'amorce à l'établissement d'une bande riveraine. En évitant de circuler dans les zones de régénération végétale, en laissant les roches en place à l'intérieur des ouvrages de stabilisation et en utilisant les accès existants pour atteindre la plage, vous participez à la réussite de ce projet.



Des envahisseurs à surveiller!

À l'ère de la mondialisation et des changements climatiques, le déplacement naturel ou artificiel d'espèces floristiques exotiques nous expose à des variétés qui peuvent se révéler envahissantes. La position géographique du parc national d'Okta et la grande accessibilité de son territoire expliquent la présence de plusieurs d'entre elles. De façon générale, le repérage hâtif d'une invasion et une intervention

rapide sont primordiaux, puisqu'une fois que ces plantes se sont établies dans un habitat qui leur est favorable, leur éradication peut devenir plus dommageable à l'environnement que leur présence.



Quatre espèces particulièrement envahissantes représentent des risques pour l'intégrité du parc national d'Okta. La châtaigne d'eau, présente le long de la rivière des Outaouais, pourrait compromettre la diversité du marais de La Grande Baie. Également, trois colonies de renouées japonaises ont été décelées à ce jour, dont une près des zones de préservation du parc. Par ailleurs, un relevé de la répartition générale du nerprun a été réalisé en 2011. L'éradication de celui-ci dans une parcelle témoin a permis de tester des méthodes de suppression. Finalement, le roseau commun (phragmite) est l'espèce envahissante la plus répandue sur le territoire. Des suivis et la mise en place d'un site d'étude permettent à l'équipe du parc d'observer l'état des colonies.

Le partage des connaissances et l'implication des résidents voisins et visiteurs des parcs du Québec sont essentiels pour minimiser les risques d'implantation de ces organismes au sein de nos aires protégées.








Carte du parc





| Randonnée pédestre  | Longueur (aller/retour) | Degré de difficulté |
|--|-------------------------|--------------------------------|
| Sentier de l'Érablière <i>Lieu de départ</i> • Poste d'accueil de La Grande Baie | 1,2 km | Facile |
| Sentier de La Grande Baie <i>Lieu de départ</i> • Poste d'accueil de La Grande Baie | 3,5 km | Facile |
| Sentier du Calvaire d'Oka <i>Lieu de départ</i> • Portillon de découverte | 4,6 km | Facile |
| Sentier de la Sauvagine <i>Lieu de départ</i> • Centre de services Le Littoral ou • Poste d'accueil de La Grande Baie | 13,8 km 14,8 km | Intermédiaire Intermédiaire |
| Sentier du Sommet   <i>Lieu de départ</i> • Stationnement du Calvaire d'Oka • Sentier partagé sur 5,0 km | 6,9 km | Difficile |

| Randonnée à vélo  | | |
|---|--------|------------------------|
| Piste cyclable du parc <i>Lieu de départ</i> • Centre de services Le Littoral | 3,2 km | Facile |
| La Route verte : La Vagabonde (section à l'intérieur du parc) <i>Lieu de départ</i> • Poste d'accueil de La Grande Baie | 7,8 km | Facile à intermédiaire |

Dans un parc, il est interdit :

-  d'introduire les animaux domestiques;
-  d'abattre, de capturer, de blesser, de molester ou de nourrir un animal;
-  d'endommager ou de cueillir les arbustes ou plantes herbacées au complet ou en partie;
-  de couper les arbres ou toute partie de ceux-ci et de ramasser le bois mort;
-  de piétiner la flore. Demeurez sur les sentiers;
-  de jeter des déchets ailleurs que dans les endroits prévus à cette fin.

Sur la plage :

-  
- Pour assurer la conservation du parc, d'autres règlements s'appliquent. Vous pouvez consulter le Règlement sur les parcs ainsi que la liste des activités et services autorisés aux postes d'accueil ou encore vous renseigner auprès d'un membre de notre équipe qui se fera un plaisir de répondre à vos questions.
- Merci de votre collaboration!





| | | | | | | | | | | | | | | | | | | | | | | | | | | | | | | | | | | | | | | | | | | |
|--------------------------------------|---|------------------|--------------|---------------------|---------------------|-----------------|-----------|-----------------|--------------------|----------------|------------------------|--------------------------------|-----------------|--------------|---------------------|----------------|-----------------------|--------|--------------|---------------------|-----------------|--------------------|----------------|---------------|-----------|----------|--------------------|----------------|----------------------------------|--------------------|-----------------|------------------|-------------------------|------------------------------|------------------|-------------------|-----------------|----------------------------------|----------------------|------------------------------|-----------------------------------|--|
| Centre de services / Poste d'accueil | Accès pour personnes à mobilité réduite | Aire de baignade | Aire de jeux | Aire de pique-nique | Bâtiment historique | Boutique Nature | Buanderie | Camping aménagé | Gîte sous les pins | Interprétation | Location de bicyclette | Location d'équipement nautique | Magasin général | Point de vue | Poste de perception | Premiers soins | Rampe de mise à l'eau | Relais | Restauration | Salle communautaire | Salle de groupe | Site d'observation | Sport de voile | Stationnement | Téléphone | Toilette | Tour d'observation | Piste cyclable | Piste cyclable de la Route verte | Sentier historique | Sentier partagé | Sentier pédestre | Limite du parc national | Route principale / Autoroute | Route secondaire | Boucle de camping | Voie de service | Longueur des sections de sentier | Zone de préservation | Zone de préservation extrême | Site historique du Calvaire d'Oka | |
|--------------------------------------|---|------------------|--------------|---------------------|---------------------|-----------------|-----------|-----------------|--------------------|----------------|------------------------|--------------------------------|-----------------|--------------|---------------------|----------------|-----------------------|--------|--------------|---------------------|-----------------|--------------------|----------------|---------------|-----------|----------|--------------------|----------------|----------------------------------|--------------------|-----------------|------------------|-------------------------|------------------------------|------------------|-------------------|-----------------|----------------------------------|----------------------|------------------------------|-----------------------------------|--|

0 500 1 000 m
1:23 000

Équidistance des courbes de niveau: 10 mètres
Données originales utilisées: Banque de données Sépaq
Carte topographique à l'échelle 1:20 000

Année: 2011
© 2005

Source des données utilisées: Ministère des Ressources naturelles et de la Faune
© Gouvernement du Québec
12 avril 2012



La conservation et vous



Une présence préhistorique au parc national d'Oka!

La découverte de vestiges d'un foyer préhistorique, près de la plage du parc national d'Oka, a mené nos spécialistes à fouiller le sol pour trouver des objets anciens. La fosse, creusée dans le sol afin de former un foyer, s'était remplie de sable au fil des ans. La surface excavée, un carré de deux mètres de côté, incluait le foyer et son environnement immédiat. Elle a



livré des milliers de fragments de poterie. Les motifs et la forme de ces fragments de vases en terre cuite sont caractéristiques de la période du Sylvicole moyen ancien, soit de l'an 400 avant J.-C. à l'an 1 000.

Les ancêtres des Amérindiens qui se sont installés en bordure du lac des Deux Montagnes y sont demeurés suffisamment longtemps pour justifier la fabrication de pots de cuisson. Cela nous donne l'espoir de découvrir de nom-

breux autres vestiges dans les années à venir. Le parc national d'Oka est d'ailleurs heureux d'inviter le public à participer à la poursuite de ces fouilles archéologiques dans le cadre de l'activité *L'apprenti archéo : une fouille dans le passé*. Cette activité de découverte se déroule en août, pendant le mois de l'archéologie. Inscription obligatoire au 450 479-8365, au poste d'accueil camping ou à la boutique du centre de services Le Littoral.

Prudence : amphibiens et reptiles sur la route

Le bilan d'une étude menée de 2006 à 2009, ayant pour objet l'impact des routes sur les amphibiens et les reptiles du parc, a révélé un taux élevé de mortalité routière chez les grenouilles et les couleuvres. Des tortues et des salamandres traversent aussi la route, à certains moments de l'année, soit pour atteindre une aire d'alimentation, de reproduction ou d'hibernation, soit pour se réchauffer sur le pavé noir. Par ailleurs, plusieurs espèces ont un statut précaire, c'est-à-dire qu'elles sont susceptibles de disparaître au Québec ou au Canada. C'est le cas de trois des six espèces reptiliennes retrouvées écrasées durant cette étude.

La présence d'un réseau routier achalandé pour véhicules et vélos, à proximité de la rivière aux Serpents et des ruisseaux, constitue un enjeu et un défi pour la conservation de ces espèces. La vigilance, la réduction de la vitesse des vi-



siteurs lors de leurs déplacements ainsi que certains aménagements de déviation pourront aider à réduire ce sombre taux de mortalité.

La paruline azurée, la suite!

Le nombre de parulines azurées est en déclin au Canada. Au printemps dernier, des recherches ont été entamées au parc dans l'espoir de repérer ce petit oiseau forestier, mais il n'a pas encore été aperçu. Toutefois, on peut croire qu'en raison du réchauffement climatique, la paruline azurée colonisera à l'avenir des habitats de plus en plus nordiques, comme ceux du parc national d'Oka. À suivre!



5,99\$
Taxes en sus

Découvrez notre bouteille PLIABLE, LAVABLE et RÉUTILISABLE

Saviez-vous que...

- Chaque jour, les Québécois consomment plus de 250 000 bouteilles d'eau embouteillée.
- Plus de la moitié de ces bouteilles se retrouvent au dépotoir ou dans la nature.
- Pour produire 1 litre d'eau embouteillée, 2 à 3 litres d'eau et 1/3 de litre de pétrole sont nécessaires.

Parcs Québec vous encourage à changer vos habitudes en faisant usage d'une bouteille d'eau réutilisable plutôt que jetable. Découvrez notre nouvelle bouteille souple. Ingénieuse, écologique et pratique, vous la trimbalerez partout, même dans vos poches!

BOUTIQUE
NATURE
Parcs Québec

Dynamique de groupe



Vous planifiez une sortie de groupe?

Si vous êtes âgés de 2 à 99 ans et désirez vivre une journée dans un milieu naturel exceptionnel, joignez-vous aux quelque 650 groupes qui profitent annuellement du parc.

Que ce soit pour :

- Récompenser vos élèves d'une année scolaire bouillonnante en combinant farniente sur la plage et fouilles archéologiques;
- Stimuler vos scouts en observant la migration de la faune ailée au marais de La Grande Baie;
- Profiter avec votre regroupement de plein air du point de vue offert par le Calvaire d'Oka et regarder les couleurs changeantes de l'automne ou;
- Entraîner vos collègues de travail dans un heureux duo : réunion et cours de ski de fond.

Laissez aller votre imagination. Réservation pour une seule journée, en hébergement, en forfait animé, avec ou sans repas, tout est possible!

Information et réservation

450 479-8365 poste 241 • parc.oka@sepaq.com

Formulaires de réservation disponibles au www.parcquebec.com/oka

Relâche scolaire

Amateur de plein air? Cap sur Oka!

Peu importe votre calibre, des kilomètres de sentiers sillonnent le parc. Pour une petite ou longue randonnée, vous en aurez plein la vue!

Forfaits spéciaux de location d'équipement



AVENTURE ÉCOTOURISME QUÉBEC AU PARC NATIONAL D'OKA



© Eric Marchand photos.com

Les producteurs membres d'Aventure Écotourisme Québec, en collaboration avec la Sépaq, vous proposent plusieurs séjours et activités guidées spécialement conçus pour vous faire découvrir des espaces naturels exceptionnels. AEQ regroupe plus d'une centaine d'entreprises en tourisme d'aventure et en écotourisme qui s'unissent pour vous offrir des produits de grande qualité.

Planifiez votre activité guidée avec :

AÉROSPORT

Initiation au ski cerf-volant, kitesurf
Cerfs-volants au meilleur prix garanti
1 866 986-6677

RESEAU **Sépaq**   Aventure
Écotourisme
Québec
www.aventurequebec.ca



Activités hivernales

Le parc à pied, à raquettes ou à skis



| Randonnée pédestre sur neige | Lieu de départ | Longueur | Degré de difficulté |
|--|------------------------------------|-------------------|-----------------------------|
| Le Rivage Ouest (A) Le Rivage Est (A) | Le Littoral | 2,2 km 3,0 km | Facile |
| Les Dunes (B) | Le Littoral | 3,8 km | Facile |
| Le Calvaire d'Oka (F) | Le Littoral Poste de perception | 12,4 km 6,0 km | Très difficile Difficile |

Randonnée à raquettes



| | | | |
|----------------------------------|------------------------------------|-------------------|----------------------------------|
| L'Écureuil ▲ | Le Littoral | 3,5 km | Facile |
| La Montée Secteur Le Sommet ▲ | Le Littoral Poste de perception | 16,2 km 9,2 km | Très difficile Très difficile |
| Secteur Le Calvaire ▲ | Le Littoral Poste de perception | 10,8 km 3,8 km | Très difficile Difficile |
| Le Marais ▲ | Le Littoral | 14,0 km | Difficile |

Randonnée à skis

| | | | |
|---|-------------|---------|-------------------------|
| Le Centenaire (1) | Le Littoral | 3,8 km | Facile |
| La Pinède (2) <i>Sentier illuminé!</i> | Le Littoral | 4,0 km | Facile |
| La Grande Baie (3) | Le Littoral | 13,0 km | Facile à très difficile |
| L'Érablière (4) | Le Littoral | 10,6 km | Facile à très difficile |
| La Colline (5) | Le Littoral | 16,5 km | Facile à très difficile |
| Le Louis Hébert (6) | Le Littoral | 7,2 km | Facile |
| La Poursuite (8) | Le Littoral | 16,3 km | Facile à très difficile |

Toutes les distances sont calculées aller-retour.



REGROUPEMENT
SKI DE FOND
LAURENTIDES

Conditions de neige
450 479-8365 boîte vocale 500
www.parcisquebec.com



Le parc national d'Oka est membre du Regroupement de ski de fond des Laurentides. Visitez www.skidefondlaurentides.com.

Apprivoisez les joies de l'hiver

- ❄ Glissade sur surface glacée à quatre voies (tapis de neige fournis)
- ❄ Randonnée pédestre sur neige
- ❄ Raquette
- ❄ Ski de fond et sentier illuminé de 4 kilomètres
- ❄ Plus de 46 kilomètres linéaires, dont 37 km de ski classique et 23 km en pas de patin.

École de ski de fond

- ❄ 8 semaines de plaisir pour les 4 à 13 ans. Techniques en ski classique, en pas de patin et en prime, des activités de découverte du milieu naturel. Inscription à ecoledeski.oka@sepaq.com.
- ❄ Cours sur mesure de jour et de soir (forfaits disponibles)

Prolongez votre séjour !

- ❄ Tente Huttopia nordique
- ❄ Camping rustique
- ❄ Camping clés en main
- ❄ Le Gîte sous les pins, auberge de type rustique



Randonnée à raquettes au Calvaire d'Oka

Du 29 décembre 2012 au 9 mars 2013

Tous les samedis soir

Randonnée de groupe accompagnée dans le sentier La Montée. Parcours de 3,8 km. Départ à 19 h 30. Durée de 2 h. Coût de 15,75 \$/adulte et 7,88 \$/enfant de 7 à 17 ans, incluant l'équipement (tarification d'accès et taxes en sus, réservation obligatoire).

Sur semaine, réservez cette activité pour votre groupe !

Tarification

Hébergement (tarification d'accès et taxes en sus)

4 mai au 7 octobre 2012

Camping

3 services (eau, électricité et égout) 40,75 \$/nuit

1 service (électricité) 34,00 \$/nuit

Sans services (eau, bâtiment sanitaire à proximité) 27,75 \$/nuit

Prêt-à-camper

Tente-roulotte 101,00 \$/nuit*

Forfait comprenant un emplacement de camping avec électricité, une tente-roulotte pouvant accueillir un maximum de 6 personnes dont 4 adultes, le nécessaire à la préparation des repas incluant un poêle sous un auvent, un frigo, de la vaisselle et une batterie de cuisine. Services inclus : eau courante à proximité et accès à un bâtiment sanitaire (douches et toilettes).

Tente Huttopia  113,00 \$/nuit*

Forfait comprenant un emplacement de camping avec électricité, une tente pouvant accueillir un maximum de 5 personnes dont 4 adultes, le nécessaire à la préparation des repas incluant un poêle sous un auvent, un frigo, de la vaisselle et une batterie de cuisine. Services inclus : eau courante à proximité et accès à un bâtiment sanitaire (douches et toilettes).

Location de literie : 16,50 \$/pers.

* Tarifs de basse saison disponibles

8 octobre 2012 au 2 mai 2013

Camping rustique 21,50 \$/nuit

1 décembre 2012 au 23 mars 2013

Tente Huttopia nordique 137,00 \$/nuit

Tout comme sa cousine estivale, la tente Huttopia nordique comprend le nécessaire pour un séjour agréable. Ajoutez-y un poêle à bois (bûches fournies) et vous pourrez profiter des joies de l'hiver, sous la tente. À noter que la température ambiante fluctuera, selon les conditions climatiques extérieures.

Camping clés en main sous la tente 71,00 \$/nuit

Forfait comprenant une tente pouvant accueillir un maximum de 6 personnes dont 4 adultes, l'emplacement de camping rustique, des tapis de sol, le poêle à bois, un paquet d'allume-feu et un sac de bûches par nuit.

Notes : Pour la clientèle en hébergement camping qui arrive avant l'heure prévue, le stationnement

est gratuit dans les secteurs de camping, et ce, selon la disponibilité des lieux.

Le parc national d'Oka se réserve le droit de fermer sans préavis certains secteurs de camping selon la saison et les périodes d'achalandage. Seules les personnes âgées de 18 ans et plus peuvent louer un emplacement de camping.

Les fins de semaines, réservation pour un minimum de 2 nuits dans tous les hébergements.

Gîte sous les pins (ouvert à l'année)

Coût d'une chambre 64,00 \$/nuit (2 adultes et leurs enfants)

Personne additionnelle 11,75 \$/nuit

Location d'équipement (taxes en sus)

(Pièce d'identité requise)

| | 1 h | 3 h | 1 journée |
|-------------------------|----------|----------|-----------|
| BBQ fixe | | 25,00 \$ | |
| BBQ portable | | | 11,00 \$ |
| Canot | 14,75 \$ | 29,25 \$ | 41,75 \$ |
| Filet de volley-ball | 5,50 \$ | | |
| Kayak simple | 13,25 \$ | 26,25 \$ | 37,50 \$ |
| Kayak double | 16,00 \$ | 31,75 \$ | 45,25 \$ |
| Location de casier | | | 3,50 \$ |
| Parasol / Chaise longue | | | 5,50 \$ |
| Pédalo 2 places | 14,75 \$ | 29,25 \$ | 41,75 \$ |
| Pédalo 4 places | 17,50 \$ | 35,00 \$ | 50,00 \$ |
| Pédalo pour enfant | 5,50 \$ | | |
| Planche à voile | 16,75 \$ | | 38,25 \$ |
| Remorque pour enfant | 7,75 \$ | 15,25 \$ | 21,50 \$ |
| Vélo hybride | 12,25 \$ | 24,25 \$ | 34,75 \$ |
| Vélo pour enfant | 7,25 \$ | 11,75 \$ | 16,75 \$ |

Promotion été 2012

Forfaits pour les campeurs. Informez-vous!



Tarification de stationnement (taxes incluses)

| Types de véhicules | Quotidien | Vignette saisonnière |
|----------------------|-----------|----------------------|
| Automobile / bateau | 11,00 \$ | 66,00 \$ |
| Moto | 6,50 \$ | 39,00 \$ |
| Motorisé ou roulotte | 11,00 \$ | 66,00 \$ |
| Minibus | 22,00 \$ | s.o. |
| Autobus | 44,00 \$ | s.o. |

Notes : Les visiteurs déboursent les frais de stationnement pendant les saisons où la plage est surveillée. La vignette saisonnière de stationnement est valide pour une seule saison estivale. Les dates de saison varient d'un parc à l'autre. La vignette est acceptée dans tous les parcs où des frais de stationnement sont perçus. Le parc national d'Oka se réserve le droit de modifier ou de fermer l'accès aux différents stationnements sans préavis, selon la saison et les périodes d'achalandage.

Advenant la perte, le vol ou le bris d'une vignette, le détenteur devra, afin de la remplacer, en acheter une nouvelle au prix courant.

Tarification d'accès (taxes incluses) valide jusqu'au 31 mars 2013

| Personne, catégorie ou groupe de personnes | Quotidien pour un parc | Annuel pour un parc | Annuel pour tous les parcs |
|--|------------------------|---------------------|----------------------------|
|--|------------------------|---------------------|----------------------------|

Tarifs de base

Adulte 6,00 \$ 30,00 \$ 54,00 \$

Enfant de 6 à 17 ans 2,75 \$ 13,75 \$ 24,75 \$

Enfant de 5 ans et moins Gratuit

Tarifs famille

1 adulte accompagné d'enfants âgés de 6 à 17 ans 8,75 \$ 43,75 \$ 78,75 \$

2 adultes accompagnés d'enfants âgés de 6 à 17 ans 12,00 \$ 60,00 \$ 108,00 \$

Tarifs groupe (15 personnes et plus, sur réservation)

Adulte 5,25 \$

Jeune de 6 à 17 ans 2,25 \$

Groupe scolaire Gratuit

Notes : La carte annuelle Parc et la carte annuelle Réseau sont valides pour une année à partir du mois confirmé par le détenteur de la carte au moment de l'achat. Ces cartes demeurent valides jusqu'au dernier jour du mois d'expiration. En cas de perte, de vol ou de bris, le détenteur devra payer des frais de remplacement.

Note : Les prix, les modalités et les services qui sont mentionnés dans ce journal peuvent être modifiés sans préavis.

Activités de découverte



| Jours | Activités | Heures | Rendez-vous |
|--|---|--|---|
| PRINTEMPS : 28 avril au 17 juin | | | |
| Samedi | 28 avril au 19 mai | 11 Au marais, ouvrez l'oeil ! | 13 h 30 à 15 h 00 * Tour de La Grande Baie |
| Dimanche | 29 avril au 20 mai | 9 Zoom sur une saison | 13 h 30 à 15 h 00 * L'Orée (Calvaire d'Oka) |
| Samedi | 26 mai au 16 juin | 8 Démasquons le raton | 10 h 30 à 11 h 45 Place communautaire |
| | | 12 Mission conservation ! | 13 h 30 à 15 h 00 * Sentier de La Grande Baie |
| Dimanche | 27 mai au 17 juin | 4 Et que ça saute | 10 h 30 à 11 h 45 Place communautaire |
| | | 10 En bref, des siècles d'histoire au Calvaire d'Oka | 13 h 30 à 15 h 00 * Calvaire d'Oka |
| Lundi | 21 mai | 11 Au marais, ouvrez l'oeil ! | 13 h 30 à 15 h 00 * Tour de La Grande Baie |
| ÉTÉ : 23 juin au 19 août | | | |
| Samedi | | 8 Démasquons le raton | 10 h 30 à 11 h 45 Place communautaire |
| | | 14 Go... top chrono ! | 19 h 30 à 20 h 30 Place communautaire |
| Dimanche | | 3 L'éveil du lac \$ (R) | 8 h 30 à 9 h 45 Centre de location d'équipement nautique |
| | | 6 Concours : façonnez le parc en sable | 10 h 30 à 11 h 45 Sur la plage (Pavillon des découvertes) |
| | | 15 Les chauves-souris, un monde à l'envers | 20 h 30 à 21 h 30 juin / juil. 20 h 00 à 21 h 00 août Place communautaire |
| Lundi | | 7 La flore, un peu, beaucoup, à la folie ! | 10 h 30 à 11 h 45 Place communautaire |
| | | 16 Histoires de familles | 19 h 30 à 20 h 30 Place communautaire |
| Mardi | | 5 Trouvez la faille ! | 10 h 30 à 11 h 45 Place communautaire |
| | | 17 En un tour d'horizon... | 19 h 30 à 20 h 30 Place communautaire |
| Mercredi | | 1 Joignez le reptile à l'agréable | 10 h 30 à 11 h 45 Place communautaire |
| | | 15 Les chauves-souris, un monde à l'envers | 20 h 30 à 21 h 30 juin / juil. 20 h 00 à 21 h 00 août Place communautaire |
| Jeudi | | 4 Et que ça saute | 10 h 30 à 11 h 45 Place communautaire |
| | | 13 La nuit, au Calvaire d'Oka | 20 h 30 à 21 h 30 juin / juil. 20 h 00 à 21 h 00 août Portillon de découverte |
| Vendredi | | 2 Les détectives... sur la piste des animaux | 10 h 30 à 11 h 45 Place communautaire |
| | | 18 Vivre en l'an zéro | 19 h 30 à 20 h 30 Sur la plage (Pavillon des découvertes) |
| AUTOMNE : 20 août au 8 octobre | | | |
| Samedi | | 8 Démasquons le raton | 10 h 30 à 11 h 45 Place communautaire |
| | | 12 Mission conservation ! | 12 h 00 à 13 h 30 * L'Orée (Calvaire d'Oka) |
| | | 11 Au marais, ouvrez l'oeil ! | 13 h 30 à 15 h 00 * Tour de La Grande Baie |
| | 25 août / 1 ^{er} sept / 6 oct. | 14 Go... top chrono ! | 19 h 30 à 20 h 30 Place communautaire |
| Dimanche | | 1 Joignez le reptile à l'agréable | 10 h 30 à 11 h 45 Place communautaire |
| | | 12 Mission conservation ! | 12 h 00 à 13 h 30 * Sentier de La Grande Baie |
| | | 10 En bref, des siècles d'histoire au Calvaire d'Oka | 13 h 30 à 15 h 00 * Calvaire d'Oka |
| | 2 sept. / 7 oct. | 16 Histoires de familles | 19 h 30 à 20 h 30 Place communautaire |
| Lundi | 20 août / 3 sept. / 8 oct. | 2 Les détectives... sur la piste des animaux | 10 h 30 à 11 h 45 Place communautaire |
| Mercredi | 22 août | 1 Joignez le reptile à l'agréable | 10 h 30 à 11 h 45 Place communautaire |
| Vendredi | 24, 31 août | 4 Et que ça saute | 10 h 30 à 11 h 45 Place communautaire |
| | 24, 31 août / 5 oct. | 17 En un tour d'horizon... | 19 h 30 à 20 h 30 Place communautaire |
| HIVER : 2 décembre au 9 mars | | | |
| Samedi | 29 déc. au 9 mars | 19 Randonnée à raquettes au Calvaire d'Oka \$ (R) | 19 h 30 à 21 h 30 Le Littoral |
| Dimanche | 2, 9 et 16 déc. | 23 Déjeuner vitamine D! \$ (R) | 7 h 00 à 9 h 00 Stationnement du chemin des Collines |
| ACTIVITÉS SPÉCIALES | | | |
| Dimanche | 12 et 19 août | 20 L'apprenti archéo : une fouille dans le passé ! \$ (R) | 8 h 30 à 12 h 00 ou 13 h 00 à 16 h 30 Le Littoral |
| | 9, 16, 23 et 30 sept. | 21 Halte-là, oiseaux de rivage en vue | 9 h 00 à 10 h 30 Rampe de mise à l'eau |
| | 7 oct. | 22 La fête de la pomme, du fromage et de l'histoire | 10 h 00 à 16 h 00 Calvaire d'Oka |

*Présentation en répétition aux 10 minutes.



RANDONNÉES DE DÉCOUVERTE ANIMÉES

1 Joignez le reptile à l'agréable



2 Les détectives... sur la piste des animaux

Souvent difficiles à observer, certains animaux laissent pourtant des indices de leur présence. Suivez un garde-parc pour les découvrir et devenez aussi rusés qu'un renard !

3 L'éveil du lac \$(R)

Vivez l'éveil de la nature en voguant paisiblement sur le lac des Deux Montagnes. Une expérience qui commencera votre journée du bon pied... marin !

Tarif (taxes en sus) : 5,50 \$/adulte; 2,75 \$/enfant de 5 à 17 ans. Équipement fourni.

4 Et que ça saute



ACTIVITÉS SOUS FORME DE JEUX ET D'EXPÉRIENCES

5 Trouvez la faille !

Une enquête datant de l'Ère de glace est en cours afin de découvrir les responsables du relief du parc. Effectuez des expériences qui vous dévoileront les indices nécessaires à la résolution du mystère.

6 Concours : façonnez le parc en sable

Artistes, recréez en sable blond le relief du parc, de la colline au lac ! Un travail d'équipe qui vous permettra d'admirer ses courbes de niveau ! L'équipe gagnante verra la photo de son œuvre affichée au Littoral.

RENCONTRES AVEC UN GARDE-PARC

7 La flore, un peu, beaucoup, à la folie !



8 Démasquons le raton



9 Zoom sur une saison

Réveil de la nature et magie des sous-bois ! Attardez-vous au Calvaire d'Oka, le temps d'un printemps.

10 En bref, des siècles d'histoire au Calvaire d'Oka

Un curieux personnage vous accueille au Calvaire d'Oka ! Arrêtez-vous quelques minutes pour l'écouter conter le récit de ce chemin de croix datant de 1742 !

11 Au marais, ouvrez l'oeil !



12 Mission conservation !

Recherches, programme de suivi d'intégrité écologique, indicateurs, inventaires... Venez découvrir les outils que le parc national d'Oka utilise pour protéger ses ressources naturelles.

ACTIVITÉS DE SOIRÉE

13 La nuit, au Calvaire d'Oka

La nuit, une fois le Calvaire d'Oka délaissé des marcheurs, la faune s'active ! Ouvrez grand les yeux et les oreilles, soyez à l'affût de vos sens pour découvrir la forêt, par une belle soirée d'été !

14 Go... top chrono !



NOUVEAUTÉ !

15 Les chauves-souris, un monde à l'envers

Apportez votre lampe de poche.



16 Histoires de familles

Quoi de plus amusant qu'une soirée de projection de photos de famille, comme dans l'bon vieux temps. Plusieurs personnes ont joué un rôle dans l'histoire et les paysages du parc. Venez entrevoir ce territoire protégé, d'hier à aujourd'hui, à travers les yeux et les souvenirs de notre conteur.

17 En un tour d'horizon...

C'est une visite de la biodiversité du parc national d'Oka, avec un guide *naturellement* accueillant ! Vous êtes le maître à bord; déterminez votre itinéraire afin de voyager d'un milieu à l'autre et laissez-vous surprendre par de nouvelles découvertes.

18 Vivre en l'an zéro MAINTENANT EN SOIRÉE!

Des découvertes archéologiques ont confirmé que les Amérindiens aussi sont venus camper au parc, vers l'an zéro ! Au campement amérindien, simulez une chasse à la lance et, autour du feu, façonnez l'argile pour faire votre propre poterie.

19 Randonnée à raquettes au Calvaire d'Oka \$(R)

Effectuez une montée nocturne jusqu'aux chapelles, raquettes aux pieds ! Le long du sentier, votre guide vous fera découvrir les lieux. Afin de récompenser vos efforts, une vue à couper le souffle, un ciel étoilé et une tisane chaude vous accueilleront au sommet !

Tarif (taxes en sus) : 15,75 \$/adulte; 7,88 \$/enfant de 7 à 17 ans.

ACTIVITÉS SPÉCIALES

20 L'apprenti archéo : une fouille dans le passé! \$(R)

L'histoire se dévoile à vous ! Participez à une fouille authentique et recevez la formation nécessaire afin d'effectuer le travail d'un archéologue. Vous prendrez ainsi part à la sauvegarde d'artéfacts témoins du passé.

Tarif (taxes en sus) : 13,50 \$/adulte; 6,75 \$/enfant de 7 à 17 ans.

21 Halte-là, oiseaux de rivage en vue

En septembre, surprenez les oiseaux de rivage en pleine action pendant leur halte migratoire. Observez-les avant qu'ils ne reprennent la route, direction plein Sud, pour des milliers de kilomètres ! Apportez vos jumelles.

22 La fête de la pomme, du fromage et de l'histoire

Le long du parcours, venez écouter des personnages d'époque vous raconter l'histoire d'un chemin de croix vieux de plus de 260 ans et admirez les bas-reliefs exposés dans les oratoires et les chapelles.

23 Déjeuner vitamine D! \$(R) NOUVEAUTÉ !

En décembre, faites le plein de rayons lumineux et d'énergie ! Commencez la journée au Calvaire d'Oka afin d'admirer le lever du soleil sur le lac des Deux Montagnes et d'observer la faune matinale. Profitez de la vue tout en savourant un déjeuner santé !

Tarif (taxes en sus) : 15,75 \$/adulte; 7,88 \$/enfant de 7 à 17 ans. Petit déjeuner fourni.

(R) Réservation obligatoire à un point de services ou par téléphone. Les tarifs n'incluent pas l'accès au parc et le stationnement. Nombre de places limité.

Les activités s'adressent à tous. Les enfants doivent être accompagnés d'un adulte.

Les samedis soir, sortez au parc!

Consultez régulièrement l'horaire des activités par téléphone, sur place ou au www.parcquebec.com/oka. Découvertes surprises telles que des conférences, des randonnées ou des contes autour du feu!

| Mois | Thématique |
|-----------|---------------------------------|
| Mai | L'arrivée du printemps |
| Juin | Charmants oiseaux |
| Juillet | Des paysages de toutes natures |
| Août | Sous les étoiles |
| Septembre | Les migrateurs |
| Octobre | L'histoire |
| Novembre | Confort et ambiance chalet |
| Décembre | À l'approche du temps des Fêtes |
| Janvier | Raquettes aux pieds |
| Février | Contes autour du feu |
| Mars | Équinoxe du printemps |

188 autres modèles en magasin

The logo for ELIE, featuring a stylized white 'E' inside a grey circle followed by the word 'ELIE' in a bold, white, sans-serif font.

The logo for SAIL, with 'S' and 'L' in green, 'A' in orange, and 'I' in green. A white silhouette of a hiker is integrated into the 'A'.

LA PLUS GRANDE DESTINATION PLEIN AIR

BELŒIL - BROSSARD - LAVAL - OSHAWA - OTTAWA - QUÉBEC - VAUGHAN