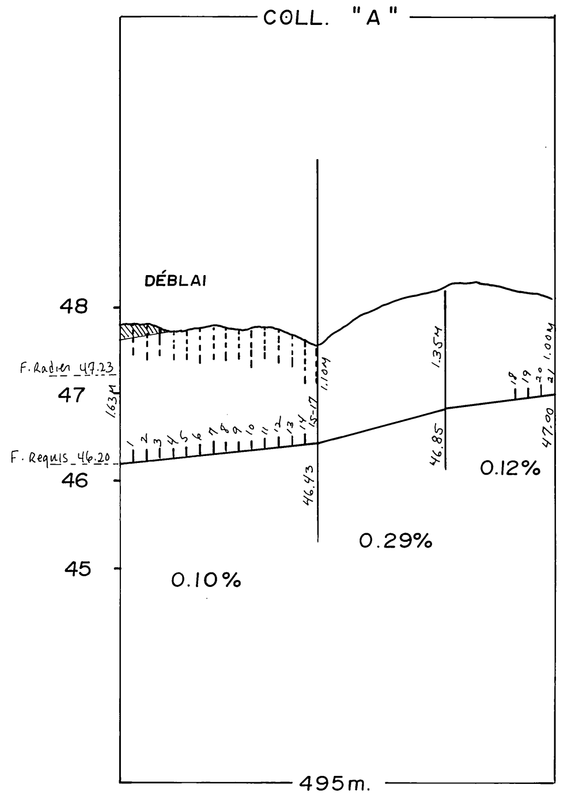

PROTECTION DES SORTIES



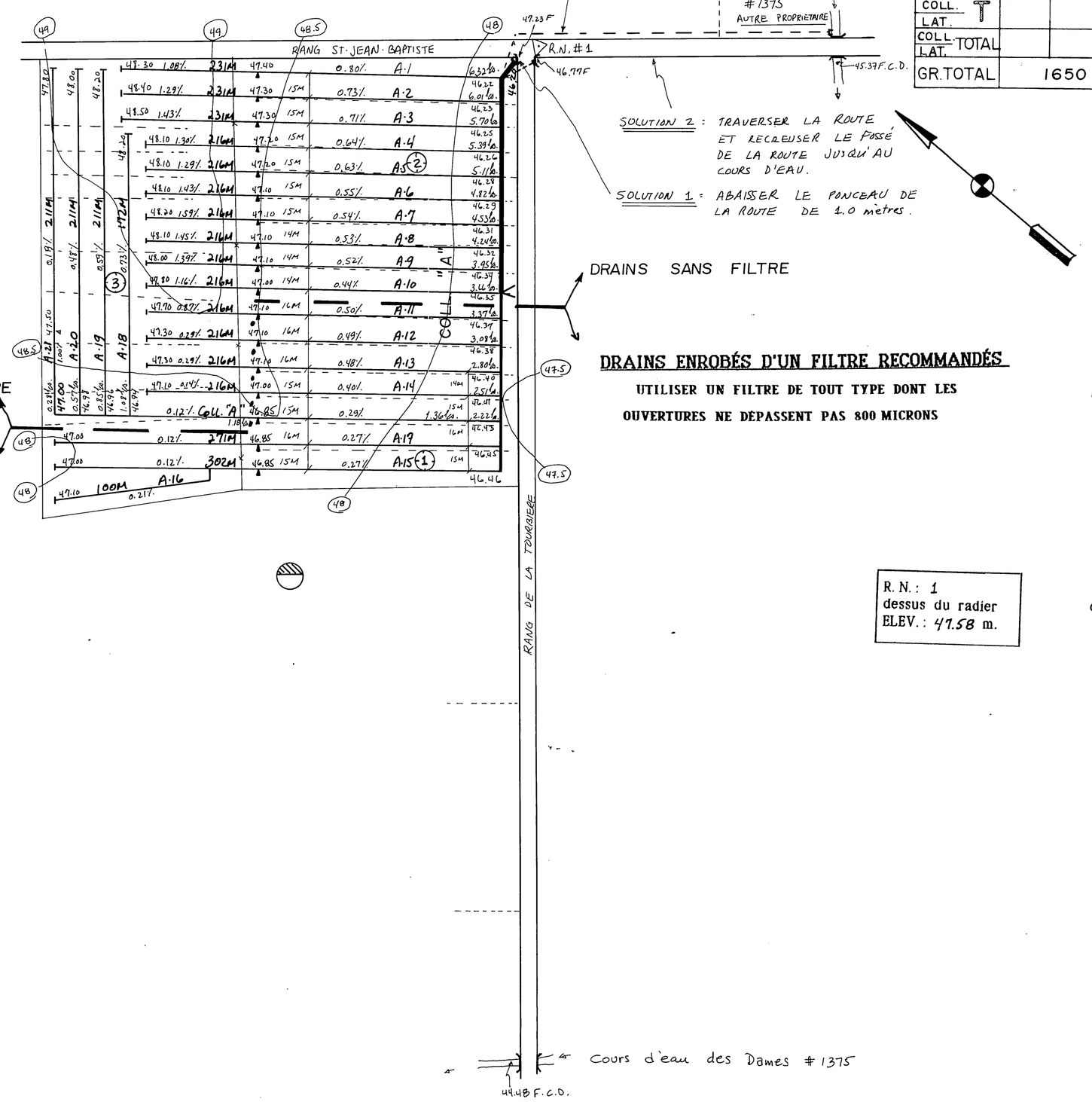

R.N. : 1
dessus du radier
ELEV. : 47.58 m.

TABLEAU DES DRAINS ENROBÉS D'UN FILTRE

DÉSIGNATION	10" 250mm	8" 200mm	6" 150mm	4" 100mm	250mm	200mm	150mm	100mm
COLL. A			77	150 / 1423		147	-	121 / 3124
LAT.								
COLL. B								
LAT.								
COLL. C								
LAT.								
COLL. D								
LAT.								
COLL. E								
LAT.								
COLL. F								
LAT.								
COLL. G								
LAT.								
COLL. H								
LAT.								
COLL. J								
LAT.								
COLL. K								
LAT.								
COLL. L								
LAT.								
COLL. M								
LAT.								
COLL. N								
LAT.								
COLL. P								
LAT.								
COLL. Q								
LAT.								
COLL. R								
LAT.								
COLL. S								
LAT.								
COLL. T								
LAT.								
COLL. TOTAL			77	150		147	-	121
LAT. TOTAL				1423				3124
GR. TOTAL	1650 m. lin.				3392 m. lin.			

ESPACEMENT ⊥ = 14,15,16 mètres

$q = 0.108 m^3 / m.jour$

AVISER TOUS LES PROPRIÉTAIRES DE SERVICES AYANT UNE SERVITUDE AFIN DE LES LOCALISER AVANT LES TRAVAUX, MÊME SI CEUX-CI NE FIGURENT PAS AU PLAN, AINSI QUE TOUT OBSTACLE SOUTERRAIN POUVANT INFLUENCER LE FUTUR RÉSEAU.

TROU 1

cm.	TERRE VÉGÉTALE
20	SABLE MOYEN
100	LOAM
120	EFFONDREMENT DES PAROIS

TROU 2

cm.	TERRE VEGETALE
20	SABLE
40	ARGILE
50	SABLE GROSSIER
90	LOAM ARGILEUX
110	REFUS

TROU 3

cm.	TERRE VÉGÉTALE
20	LOAM SABLO-GRAVELEUX
80	REFUS

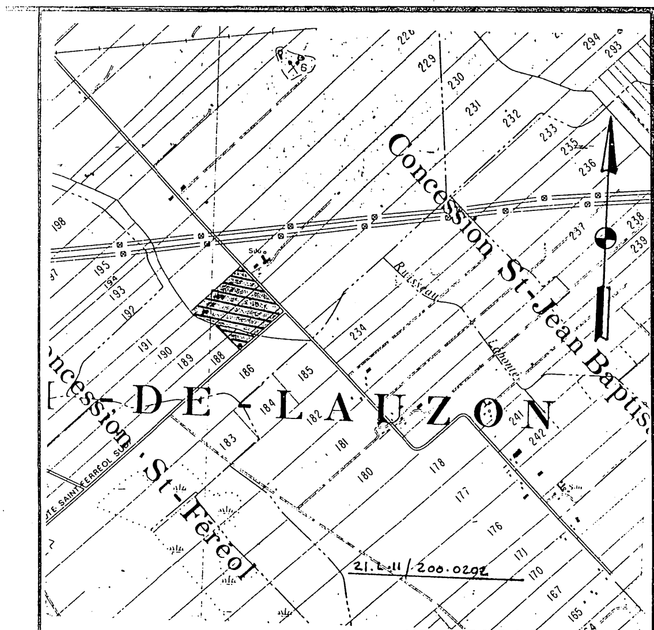

PLAN DE LOCALISATION

	Hectares	Acres	Arpents
SUPERFICIE ETUDIEE	7.6	18.8	22.2
SUPERFICIE TOTALE	7.6	18.8	22.2

ECHELLE : 1 / 20,000 REFERENCE : 21-L-11/200-0202

LEGENDE

Chemin de fer
Repère de nivellement — R.N.
Cours d'eau existant, projetée
Fossé existant, projetée
Lac, marécage, étang, gravière — LAC
Drainage souterrain existant — E
Conduit souterrain existant
Drain existant, projeté
Changement de pente
Changement de diamètre
Bouche de décharge
Diamètre des drains 100, 150, 200, 250mm.
Clôture
Ligne téléphonique aérienne, souterraine
Ligne de transmission
Ligne électrique aérienne, souterraine
Barrage, rapide, chute — BAR
Station de pompage — R C
Regard, puisard — R
Trou de sondage — P
Superficie totale, drainage interne suffisant — D.I.S
Courbe de niveau — 50
Zone boisée, arbre isolé
Coulée
Tas de roches de surface, enterrées — T.R.
Limites de zone — I.R.E.

ECHELLE DU PLAN 1 / 2000

ECHELLE DES PROFILS 1/50 VERT. 1/5000 HORIZ.

MICHEL ROY ing.
CONSULTANT AGRICOLE
176, CARTIER ST-LAMBERT
G0S 2W0 TEL. (418) 889-0909

INGÉNIEUR MICHEL ROY 36133 QUÉBEC

PROJET POUR LE COMPTE DE
FERME LEVIS enr.
580, CHEMIN ST-JEAN BAPTISTE
ST-HENRI G0R 3E0

NO. PROD. AGR : LEVI 8731 0115

TEL. : (418) 882-2102

LE 17-04-1990

CONÇU PAR : M. ROY ING. VERIFIÉ PAR : M. ROY ING.

DRAINAGE SOUTERRAIN

FERME FERME LÉVIS ENR.
LOT(S) P-188, P-189 ; P-230, P-231, P-232
RANG CONCESSION ST-FÉRÉOL ; CONCESSION ST-JEAN BAP
MUNICIPALITÉ ST-HENRI
M.R.C. DESJARDINS
DISTRICT ÉLECTORAL BEAUCE-NORD

ACCEPTÉ

PLAN NO S : 8731-0115 FEUILLE 1 DE 1

M.A.P.A.Q. (HYDRAULIQUE)
DÉPOSÉ LE :

REÇU 30 JUIN 1990 MAPAQ