DRAINS REQUIS

DESIGNATION		PLASTIQUES 12" 300mm	10" 250mm	8" 200mm	6" 150mm	4" 100mm
COLL.	A				327	34
LAT.						3674
COLL.	B					51
LAT.						471
COLL.	C					
LAT.						
COLL.	D					
LAT.						
COLL.	E					
LAT.						
COLL.	F					
LAT.						
COLL.	G					
LAT.						
COLL.	H					
LAT.						
COLL.	J					
LAT.						
COLL.	K					
LAT.						
COLL.	L					
LAT.						
COLL.	M					
LAT.						
TOTAL					327	85
						4145
GR. TOTAL		4557 m. lin.				

q.= 0.15 $m^3/m.j.$

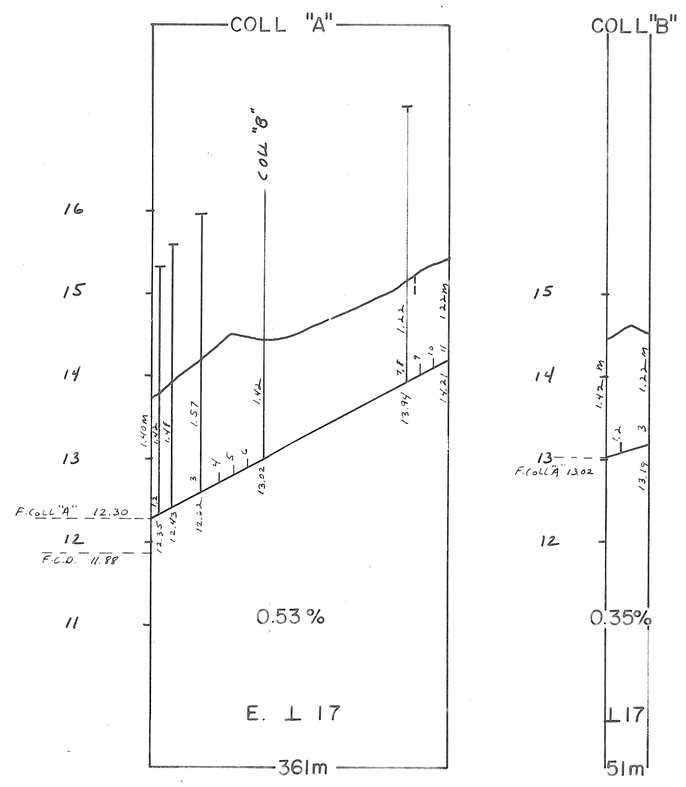

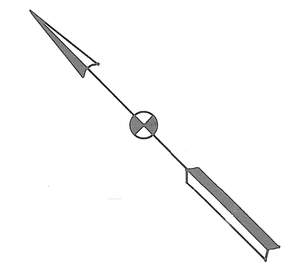

TROU 1		TROU 2		TROU 3	
cm.					
	LOAM ARGILEUX		SABLE BRUN		SABLE BRUN
110	FOND ROCHEUX	90	FOND ROCHEUX	70	LIM. ARGILEUX
				90	FOND ROCHEUX

DRAINS ENROBÉS D'UN MATERIEL FILTRANT REQUIS

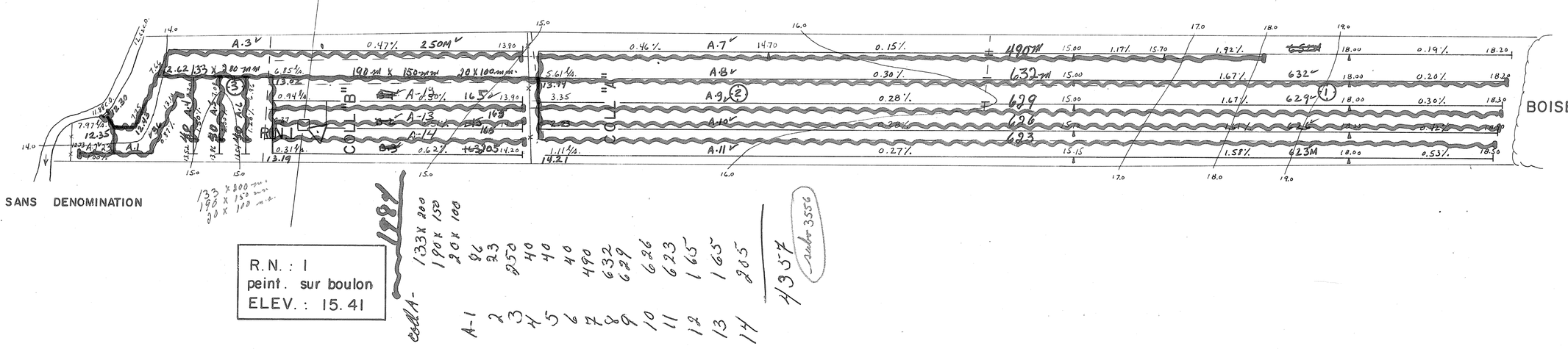

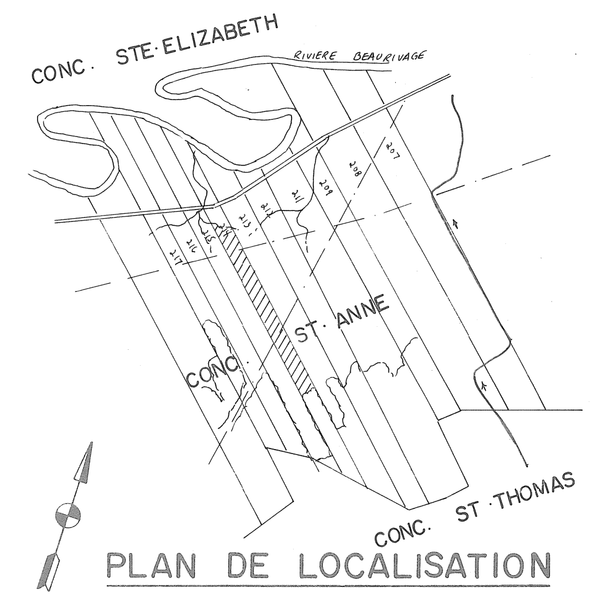

PLAN DE LOCALISATION

SUPERFICIE DRAINEE	7.9	Hectares
SUPERFICIE TOTALE ETUDIEE	7.9	Hectares

ECHELLE : 1/20,000 REFERENCE : 21·L·11 / 200·0201

LEGENDE

Chemin de fer
Repère de nivellement — R.N
Rivière, cours d'eau existant projeté
Fossé existant projeté
Lac, marécages, étang, gravière — LAC, MARE, E, G
Drainage souterrain existant
Conduit souterrain existant
Drains existants, projetés
Changement de pente
Changement de diamètre
Bouche de décharge
Diamètre des drains 100,150,200,250,mm
Clôture
Ligne téléphonique aérienne, souterraine
Ligne de transmission
Ligne d'énergie électrique aérienne, souterraine
Rapide, barrage, chute — R, BAR, R, C
Station de pompage
Regard, puisard — R, P
Trou de sondage
Superficie étudiée, drainage interne suffisant — D.I.S.
Courbe de niveau — 80
Zone boisée, buisson, arbre isolé
Coulée
Tas de roches en surface, enterrées — T.R.
Limites de zones — R.E.

ECHELLE DU PLAN 1:2000 — 0m 50m 100m

ECHELLE DES PROFILS 1:50 Vert. 0m 1m 2m — 1:5000 Horiz. 0m 100m 200m

SOGEDRAIN INC.
TEL.(514) 347-8377
1156 ROUTE 133 C.P.147 IBERVILLE J2X-4J5

INGÉNIEUR MICHEL ROY 36133 QUÉBEC

Michel Roy ing.agr.

LE 11 JUIN 1984

PROJET PREPARE POUR LE COMPTE DE
FERNAND LABERGE
140 STE-ANNE OUEST
ST-ETIENNE (LEVIS) G0S 2L0

NO. PROD. AGR. : 02 2116 030 2

TEL.: (418) 831-4209

RELEVE PAR: N. DESCHENEAUX, G. LEBLANC — CONCU PAR: M. ROY ing.agr. — DESSIN. PAR: M. ROY ing.agr.

DRAINAGE SOUTERRAIN

FERME FERNAND LABERGE
LOT(S) P·214
RANG RANG ST-ANNE
MUNICIPALITE ST-ETIENNE SD
COMTE MUNICIPAL MRC Les·Chutes·de·la·Chaudiere
DISTRICT ELECTORAL BEAUCE·NORD

PLAN No. S·2116·030 - A — FEUILLE 1 DE 1

MINISTERE DE L'AGRICULTURE DU QUEBEC
SERVICE DE L'HYDRAULIQUE AGRICOLE

DEPOSE LE : 84-06-15

Drainage complété

25213 LABERGE FERNAND -1-