DRAINS REQUIS										
	POTERIE				POLYETHYLENE					
DESIGNATION	10"	8"	6"	4"	10"tc	8"tc	10	8	6	4
COLL. A			375'	170'						
B				100'					430'	115'
C				245'						100'
D				60'					90'	155'
E			1030'	280'					60'	280'
F			305'	205'					1060'	155'
G				310'					305'	210'
H				575'					260'	315'
			400'	180'				215'	230'	135'
LAT. A				11030'						11030'
B				540'						540'
C				6380'						6380'
D				1590'						1590'
E				4770'						4770'
F				11575'						11575'
G				5645'						5645'
H				19845'						19845'
TOTAUX			2070'	63500'				215'	2435'	62330'
GRAND TOTAL	65,570'				65,570'					

1979

Coll F 383.44'
F-13 : 305'
F15 : 785
F14 : 765'
F-18 : 745'
F-20 : 725
F-21 : 705
F-22 : 330
F23 : 350'

Coll FF : 360.44'
FF1 : 985
FF-2 : 670'
FF3 : 670'
FF-4 : 670'
FF-5 : 670'
FF-6 : 670'

Coll G : 325.44'
G8 : 325
G9 : 510
G10 : 515
G12 : 325
G13 : 525

Coll H 1279.16'
288.44'
H8 : 1670
H9 : 1532
H10 : 1539
H11 : 1590
H12 : 1598
H13 : 1600

Coll I : 300.44'
X-1 : 180'
X-2 : 180'
X-3 : 180

TOTAL : 23463'

B.M #2 ELEV. 54.21
CLOU 5" DANS EPINETTE DE 19"Ø

B.M. #1 ELEV. 50.00
CLOU 5" DANS POTEAU DE LIGNE ELECTRIQUE

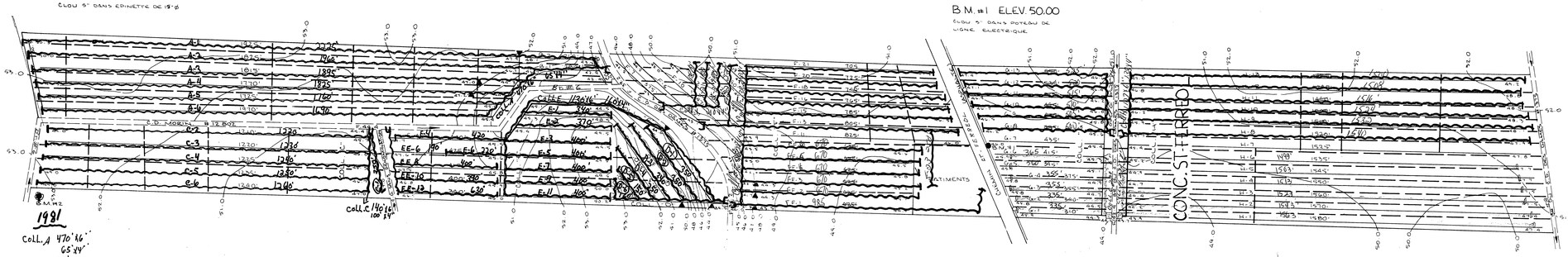

1981

Coll. A 470'16"
65.44'
A-1 : 2325
A-2 : 1960'
A-3 : 1895'
A-4 : 1825'
A-5 : 1760
A-6 : 1690'

Coll. C : 146'16"
100'44"
C-1 : 250'
C-2 : 1320'
C-3 : 1280'
C-4 : 1240'
C-5 : 1200
C-6 : 1360'

Coll. D : 325.44"
D-1 : 250'
D-2 : 350'
D-3 : 390
D-4 : 250
D-5 : 150'
D-6 : 160

Coll. E : 1130'16"
150'44"
E-1 : 340'
E-2 : 370
E-3 : 400
E-4 : 430'
E-5 : 460'
E-6 : 220
E-7 : 400
E-9 : 900'
E-11 : 890

EE-6 : 190'
EE-8 : 400
EE-10 : 390
EE-12 : 630

TOTAL 26,705

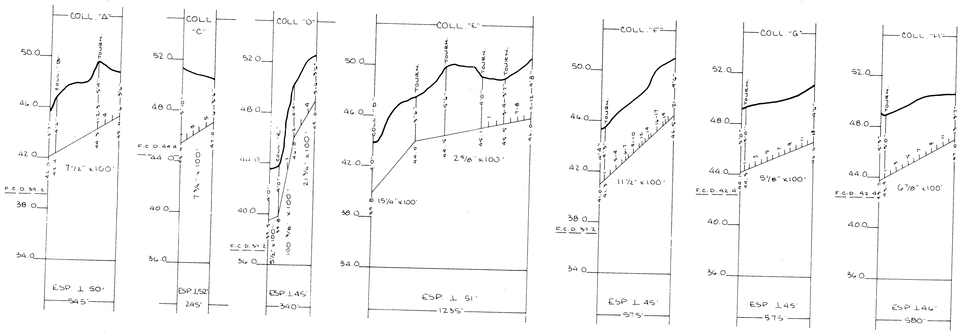

TOTAL : 11705'

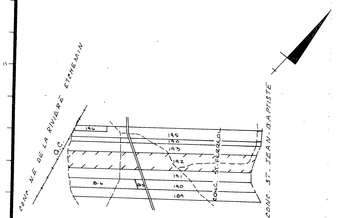

SUPERFICIE TOTALE ETUDIEE : 77 ACRES

PLAN DE LOCALISATION

ECHELLE 1 20000

REF. 21-L/11-0800-02C.2

LEGENDE

- Riviere, cours d'eau existant, projeté
- Fosse existant, projeté
- Lac, marecage, etang, graviere
- Drainage souterrain existant
- Conduit souterrain existant
- Drains existants, projetes
- Changement de pente
- Changement de diamètre
- Bouche de decharge
- Diamètre des drains 4", 6", 8", 10"
- Limite approximative de bassin versant
- Ligne téléphonique aerienne, souterraine
- Ligne de transmission
- Ligne d'energie electrique aérienne, souterraine
- Rapide, barrage, chute
- Station de pompage
- Regard, puisard
- Trou de sondage
- Superficie etudiee, drainage interne suffisant
- Courbe de niveau
- Zone boisee, buisson, arbre isole
- Coulee
- Tas de roches en surface, enterrees
- Limites de zones

ECHELLE DU PLAN : 1:2000

ECHELLE DES PROFILS : 1:50 VERT. ; 1:5000 HORIZ

BRUNO CHEVRETTE & ASSOCIES
INGENIEURS
DRUMMONDVILLE

PROJET PREPARE POUR LE COMPTE DE
G & R LAZURE INC.
DUMENT MANDATE PAR:
RENE MORIN ET FILS ENR.
ADD POST: ST-HENRI-DE-LEVIS
CTE. : LEVIS
TEL. : 418-882-2953

LE 23 AOUT 1977

DRAINAGE SOUTERRAIN

FERME RENE MORIN ET FILS ENR.
LOT 192
RANG CONC. ST-FERREOL
MUNICIPALITE PAR. ST-HENRI
COMTE MUNICIPAL LEVIS
DISTRICT ELECTORAL BEAUCE-NORD

PLAN No S-19,132
S-2175-1795-G

FEUILLE 01

MINISTERE DE L'AGRICULTURE DU QUEBEC

SERVICE DE L'HYDRAULIQUE AGRICOLE , DISTRICT N° 2

DEPOSE LE : 77-08-26