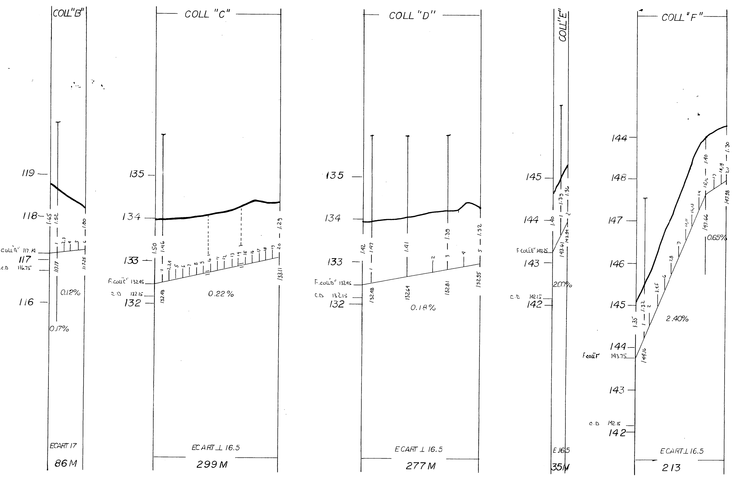

NOTE: Le plan indique les longueurs de drains de plastique, pour les longueurs de drains de terre cuite, voir le tableau des drains requis.

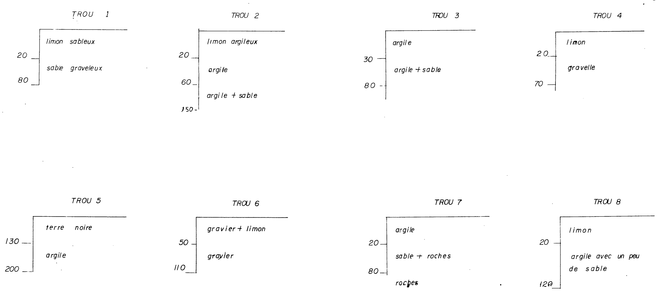

DRAINS REQUIS

DESIGNATION	TERRE CUITE 10" 250 mm.	8" 200 mm.	6" 150 mm.	4" 100 mm.	PLASTIQUES 10" tc 250 mm.	10" 250 mm.	8" 200 mm.	6" 150 mm.	4" 100 mm.
COLL. A				519					502
LAT. A		21	221	5957			21	238	5957
COLL. B				86					86
LAT. B				896					896
COLL. C				82					49
LAT. C		35	182	5298			118	132	5298
COLL. D				277					277
LAT. D				357					357
COLL. E				35					35
LAT. E				194					194
COLL. F				213					213
LAT. F				862					862
COLL. G									
LAT. G									
COLL. H									
LAT. H									
COLL. J									
LAT. J									
COLL. K									
LAT. K									
COLL. L									
LAT. L									
COLL. M									
LAT. M									
TOTAL		56	403	13564		139	370	13,564	162
GR. TOTAL	15,235 m. lin.								

1981

COLL C 118 m x 200 mm.
132 m x 150
98 m x 100

C-1: 282
C-2: 273
C-3: 271
C-4: 233
C-5: 265
C-6: 254
C-7: 247
C-8: 238
C-9: 230
C-10: 237
C-11: 243
C-12: 250
C-13: 288
C-14: 276
C-15: 291
C-16: 307
C-17: 323
C-18: 334
C-19: 381
C-20: 268

COLL D 39 m x 100 mm.
D-1: 235
D-2: 246
D-3: 70
D-4: 110

COLL E : 30 m x 100 mm.
E-1: 130 m.

COLL F : 210 x 100 mm.
F-1: 30 m.
F-2: 31 m.
F-3: 129
F-4: 75
F-5: 49
F-6: 23
F-7: 108
F-8: 36
F-9: 44
F-10: 93
F-11: 41
F-12: 67
F-13: 31
F-14: 36
F-15: 41
F-16: 33
F-17: 33
F-18: 14
F-19: 29
F-20: 32

Total 7608 mètres

$q = 0.15\ m^3/m.j.$

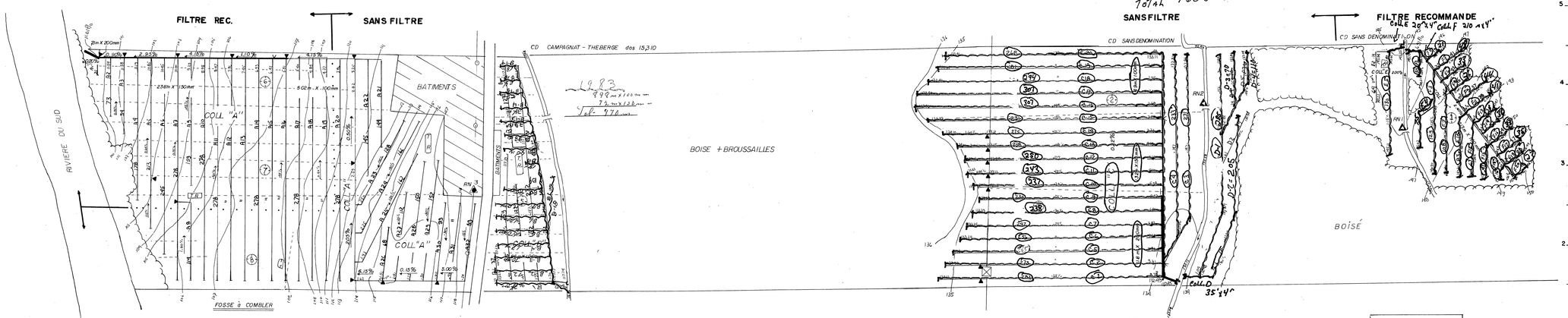

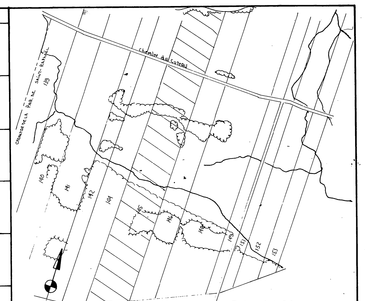

PLAN DE LOCALISATION

SUPERFICIE DRAINEE 28.59 Hectares
SUPERFICIE TOTALE ETUDIEE 68.39 Hectares

ECHELLE : 1:15,840 REFERENCE : 21 L 15 5/6, 158-151, 158-251

LEGENDE

Chemin de fer
Repère de nivellement — RN
Rivière, cours d'eau existant projeté
Fossé existant projeté
Lac, marécages, étang, gravière — LAC, MAR
Drainage souterrain existant
Conduit souterrain existant
Drains existants, projetés
Changement de pente
Changement de diamètre
Bouche de décharge
Diamètre des drains 100, 150, 200, 250, mm
Clôture
Ligne téléphonique aérienne, souterraine
Ligne de transmission
Ligne d'énergie électrique aérienne, souterraine
Rapide, barrage, chute
Station de pompage
Regard, puisard
Trou de sondage
Superficie étudiée, drainage interne suffisant
Courbe de niveau — 80
Zone boisée, buisson, arbre isolé
Coulée
Tas de roches en surface, enterrées — T.R., R.E.
Limites de zones

ECHELLE DU PLAN
1:2000 — 0m 50m 100m
1:5000 Horiz. 0m 100m 200m

ECHELLE DES PROFILS
1:50 Vert. 0m 1m 2m

GEORGES LAMARRE ING. AGR.
1156 ROUTE 133 C.P. 147 J2X-4J5
IBERVILLE TEL. (514) 347-8377

INGENIEUR GEORGES R. LAMARRE 32191 QUÉBEC

PROJET PREPARE POUR LE COMPTE DE
GABRIELLE SIMARD THEBERGE
876 BLV RIVIERE DU SUD
ST-FRANCOIS MONMAGNY

TEL. (418) 259-7027

LE 17 JUIN 1981

RELEVE PAR: ROY, LEGARE CONCU PAR: D. LAMOTHE DESSIN PAR: B. LACOSTE

DRAINAGE SOUTERRAIN

FERME ~~GABRIELLE SIMARD~~ Michel THEBERGE
LOT(S) 145,
RANG 1er RANG,
MUNICIPALITE ST-FRANCOIS-DE-SALES-DE-LA-RIVIERE-DU-SUD P.
COMTE MUNICIPAL MONTMAGNY
DISTRICT ELECTORAL MONTMAGNY

PLAN No. S 1421-181 - A FEUILLE 1 DE 1

MINISTERE DE L'AGRICULTURE DU QUEBEC
SERVICE DE L'HYDRAULIQUE AGRICOLE

DEPOSE LE 81-06-29

18060 THEBERGE MICHEL