DÉSIGNATION	DRAINS REQUIS				
	LATERAL POLYÉTHYLÈNE	COLLECTEUR POLYÉTHYLÈNE			
	100 mm	250 mm	200 mm	150 mm	100 mm
A	6312	47	56	37	19
TOTAL	6312	47	56	37	19
GRAND TOTAL	6471 MÈTRES.				

TROU #1:
de 0 à 40 cm : argile brune compacte.
40 à 70 cm : argile grise brune rouillée.
70 à 100 cm : argile grise brune plastique.
100 à 130 cm : argile sableuse graveleuse.

TROU #2:
de 0 à 40 cm : argile brune très compacte.
40 à 70 cm : argile grise brune rouillée.
70 à 130 cm : argile grise semi-plastique rouillée.
130 à 150 cm : argile grise avec sable graveleux.
150 à 200 cm : argile grise bleue plastique.

TROU #3:
de 0 à 50 cm : argile brune compacte rouillée.
50 à 140 cm : argile grise brune compacte.
140 à 200 cm : argile grise semi-plastique.

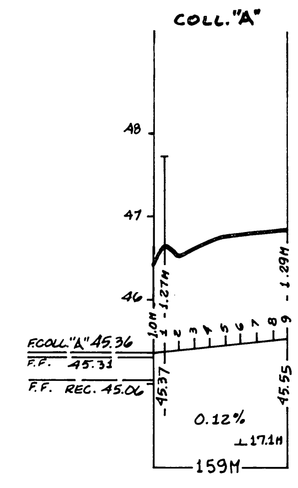



RN#1, CLOU DE 100 MM DANS UN COIN DE BÂTIMENT
ÉLÉVATION: 49.26

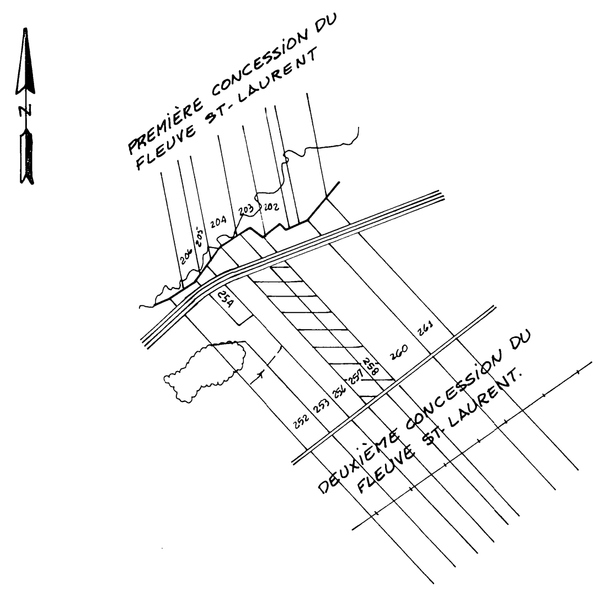

SUPERFICIE ÉTUDIÉE: 11.99 H.A. 29.63 ACRES 35.07 ARP.
SUPERFICIE DRAINÉE: 11.99 H.A. 29.63 ACRES 35.07 ARP.

PLAN DE LOCALISATION

échelle: 1 : 20,000 référence: 21 L/15 N.-E.

LÉGENDE

Repere de nivellement
Riviere, cours d'eau existant projete
Fosse existant, projete
Lac marecage, etang, graviere
Drainage souterrain existant
Conduit souterrain existant
Drains existants, projetes
Changement de pente
Changement de diametre
Bouche de decharge
Diametre des drains 100, 150, 200, 250 mm
Cloture
Ligne telephonique aerienne, souterraine
Ligne de transmission
Ligne d'energie electrique aerienne souterraine
Rapide, barrage, chute
Station de pompage
Regard, puisard
Trou de sondage
Superficie etudiee, drainage interne suffisant
Courbe de niveau
Zone boisee, buisson, arbre isole
Coulee
Tas de roches en surface enterrees
Limites de zones

Échelle duplan
1 : 2000
0 50 mètres

Échelle des profils
Vert. 1 : 50
Horiz. 1 : 5000

MARIO COSSETTE ing. agr.
525, RUE BARKOFF, 2e ÉTAGE
CAP-DE-LA-MADELEINE G8T 2A5
TEL.: (819) 373-3800

PROJET PRÉPARÉ POUR:
M. RICHARD NICHOLS
467, CHEMIN DU COTEAU.
MONTMAGNY
TÉL.: (418) 248-2304

LE 15 sept 1984

arpenté par: ROBERT CHOQUETTE ET YVES BÉLIVEAU techs.
conçu par: YVES BÉLIVEAU tech.
vérifié par: MARIO COSSETTE ing. agr.
mis à l'encre par: CARMELLE HÉROUX tech.

PLAN DRAINAGE SOUTERRAIN

FERME RICHARD NICHOLS
LOT(S) 257 ET 258
RANG 2ième CONCESSION DU FLEUVE ST-LAURENT
MUNICIPALITÉ MONTMAGNY
COMTÉ MUNICIPAL MONTMAGNY
DISTRICT ÉLECTORAL MONTMAGNY

PLAN NO: FEUILLE 1 DE 1

MINISTÈRE DE L'AGRICULTURE,
DES PÊCHERIES ET DE L'ALIMENTATION
BUREAU DES RENSEIGNEMENTS AGRICOLES.
DÉPOSÉ LE:

15050 Nichols Richard

M. Richard Nichols.