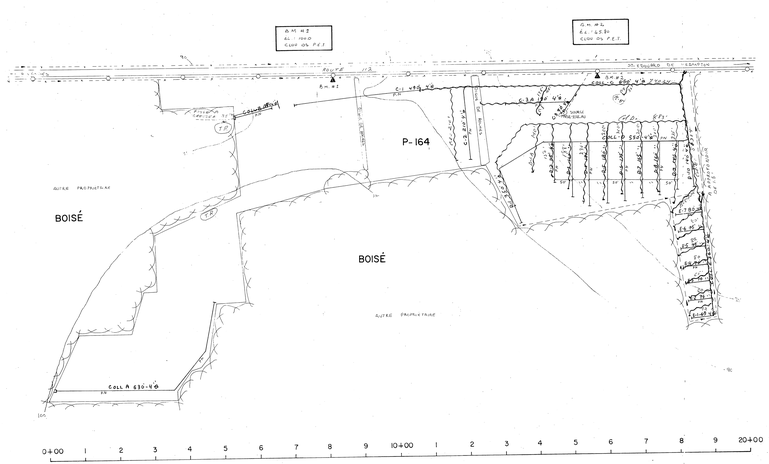

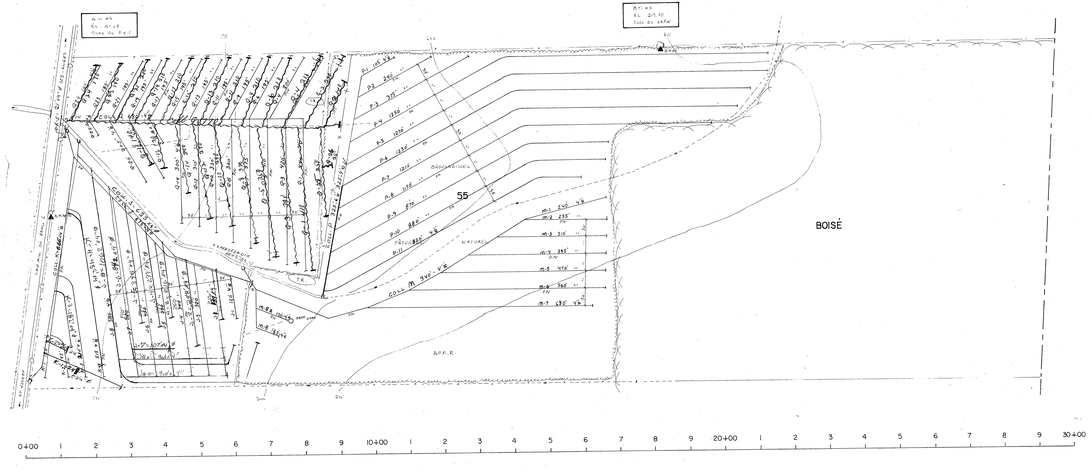

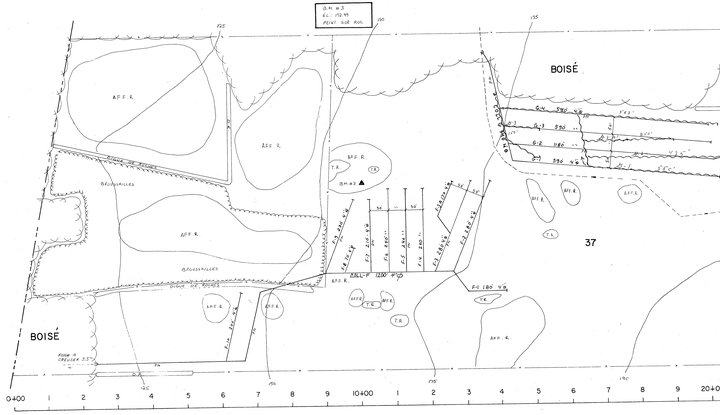

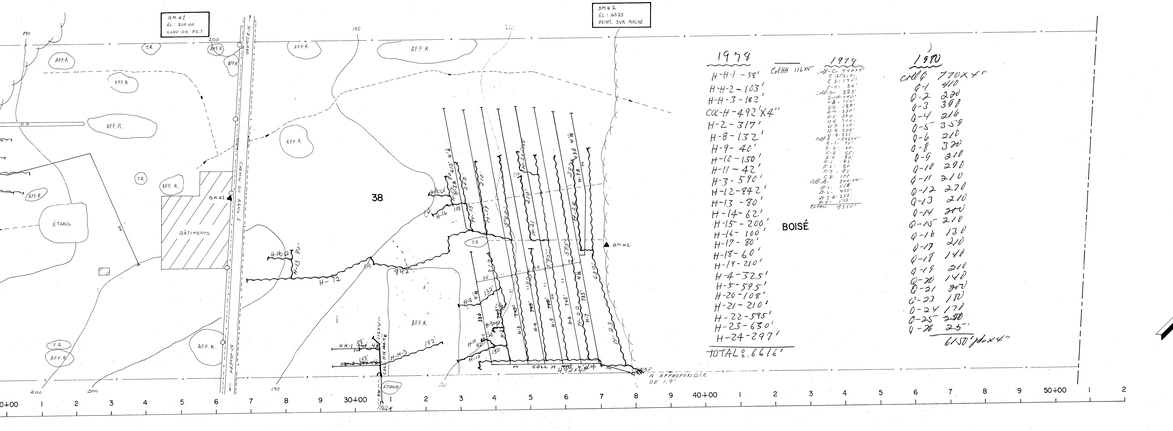

DÉSIGNATION	DRAINS REQUIS						
	POTERE			POLYÉTHYLÈNE			
	8"	6"	4"	10"	8"	6"	4"
A			430				430
B			115				115
C			1430				1430
D			2325				2325
E			845				845
F			3590				3590
G			3290				3290
H			6090				6090
HH			990				990
J			3495				3495
K			1820				1820
M			4980				4980
P		320	9725			380	9405
Q			6985				6985
TOTAL		320	44495			380	44115
GRAND TOTAL	44815 PI. LIN.						

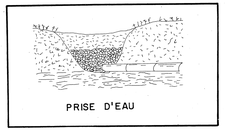

COLL. R: 1324 X 4" Ø
COLL. R: 666' X 4" Ø
K-1: 246
K-2: 463
K-3: 182
K-4: 492
K-5: 21' X 4" Ø
COLL. S: 633 X 4" Ø
S-1: 139
S-2: 298
S-3: 214
S-4: 297
S-5: 598
S-6: 842
S-7: 107
S-8: 1062
TOT: 5652' X 4" Ø

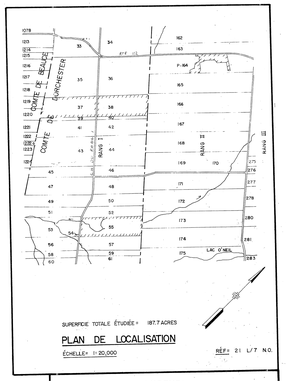

LÉGENDE

- Rivière, cours d'eau existant, projeté
- Fossé existant, projeté
- Lac, marécage, étang, gravière
- Drainage souterrain existant
- Conduit souterrain existant
- Drains existants, projetés
- Changement de pente
- Changement de diamètre
- Bouche de décharge
- Diamètre des drains 4,6,8,10
- Clôture
- Ligne téléphonique aérienne, souterraine
- Ligne de transmission
- Ligne d'énergie électrique aérienne, souterraine
- Rapide, barrage, chute
- Station de pompage
- Regard, puisard
- Tour de sondage
- Superficie étudiée, drainage interne suffisant
- Courbe de niveau
- Zone boisée, buisson, arbre isolé
- Ravine
- Lac de roches en surface, enterrées
- Limites de zones

échelle du plan
0 100' 200'

Groleau, deGuise & Associés
Ingénieurs - Conseils — Montréal

PROJET PRÉPARÉ POUR LE COMITÉ DU MINISTÈRE DE L'AGRICULTURE DU QUÉBEC

LE 12 DÉC. 1975

Direction du Génie — Ministère de L'AGRICULTURE du QUÉBEC

DRAINAGE SOUTERRAIN

FERME: FÉLICIEN FOURNIER
LOT: 37, 38, 55 / P-164
RANG: I / II
MUNICIPALITÉ: PAR ST-ÉDOUARD DE FRAMPTON
COMTÉ MUNICIPAL: DORCHESTER
CIRCONSCRIPTION ÉLECTORALE: BEAUCE - NORD

PLAN No S-12689 — FEUILLE 1 H 1

APPROUVÉ POUR LE MINISTÈRE PAR ... LE 15 MARS 1976

CHEF DU DISTRICT NO 2
HYDRAULIQUE AGRICOLE
MINISTÈRE DE L'AGRICULTURE
917, RUE GRANDIN,
STE-FOY, QUÉBEC
G1V 3T8

26005 FOURNIER FÉLICIEN

2-15889