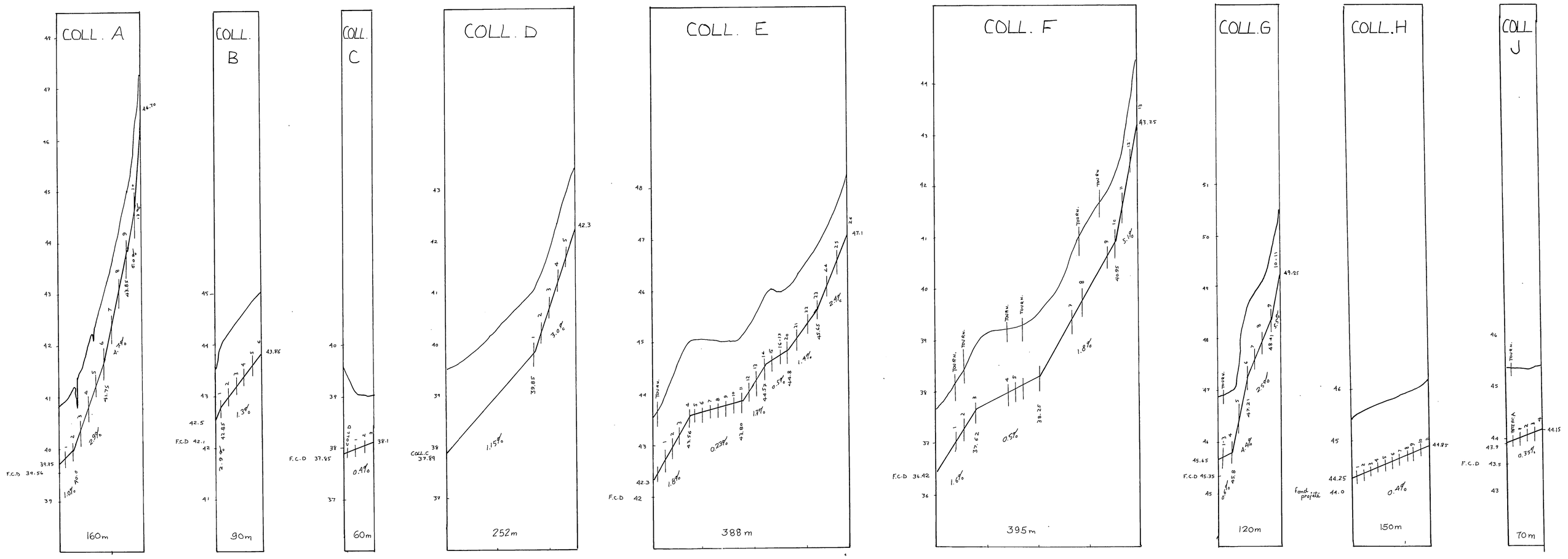

DRAINS REQUIS					
DÉSIGNATION	PLASTIQUE 10" 250 mm	8" T.C. 200 mm	8" 200 mm	6" 150 mm	4" 100 mm
COLL A					30 N.P.
LAT A					1632
COLL B					1601
LAT B					90
COLL C					2265
LAT C					60
COLL D					521
LAT D					252
COLL E				175	380
LAT E					205
COLL F					1997
LAT F					395
COLL G					894
LAT G					120
COLL H					900
LAT H					150
COLL J					997
LAT J					70 N.P.
COLL ~~INTERC~~ A					720
LAT					606
COLL					
LAT					
COLL					
LAT					
COLL					
LAT					
COLL					
LAT					
COLL					
LAT					
COLL					
LAT					
COLL TOTAL				175	1502
LAT					10881
GR TOTAL	MÈTRES LINÉAIRES 12.558				

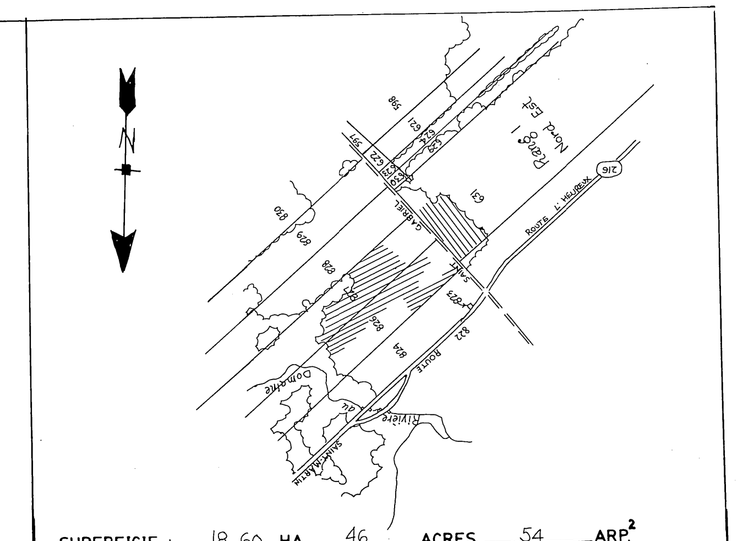

SUPERFICIE : 18.60 HA 46 ACRES 54 ARP.²

PLAN DE LOCALISATION

échelle: 1:20000 référence: 21L-06-200-0202

LÉGENDE

- Repère de nivellement ..... R.N.
- Rivière, cours d'eau existant, projeté
- Fossé existant, projeté
- Lac, marécage, étang, gravière ..... lac
- Drainage souterrain existant
- Conduit souterrain existant
- Drains existants, projetés
- Changement de pente
- Changement de diamètre
- Bouche de décharge
- Diamètre des drains 100, 150, 200, 250 mm
- Clôture
- Ligne téléphonique aérienne, souterraine
- Ligne de transmission
- Ligne d'énergie électrique aérienne, souterraine ..... bar
- Rapide, barrage, chute
- Station de pompage
- Regard, puisard
- Trou de sondage
- Superficie étudiée, drainage interne suffisant ..... S.I.
- Courbe de niveau 80
- Zone boisée, buisson, arbre isolé
- Coulée
- Tas de roches en surface, enterrées ..... TR
- Limites de zones ..... RE

échelle du plan: 1 : 2,000 — 50 mètres

échelle des profils: VERT. 1:50 (0 .5 1.0 1.5); HORIZ. 1:5,000 (0 50 100 150 m)

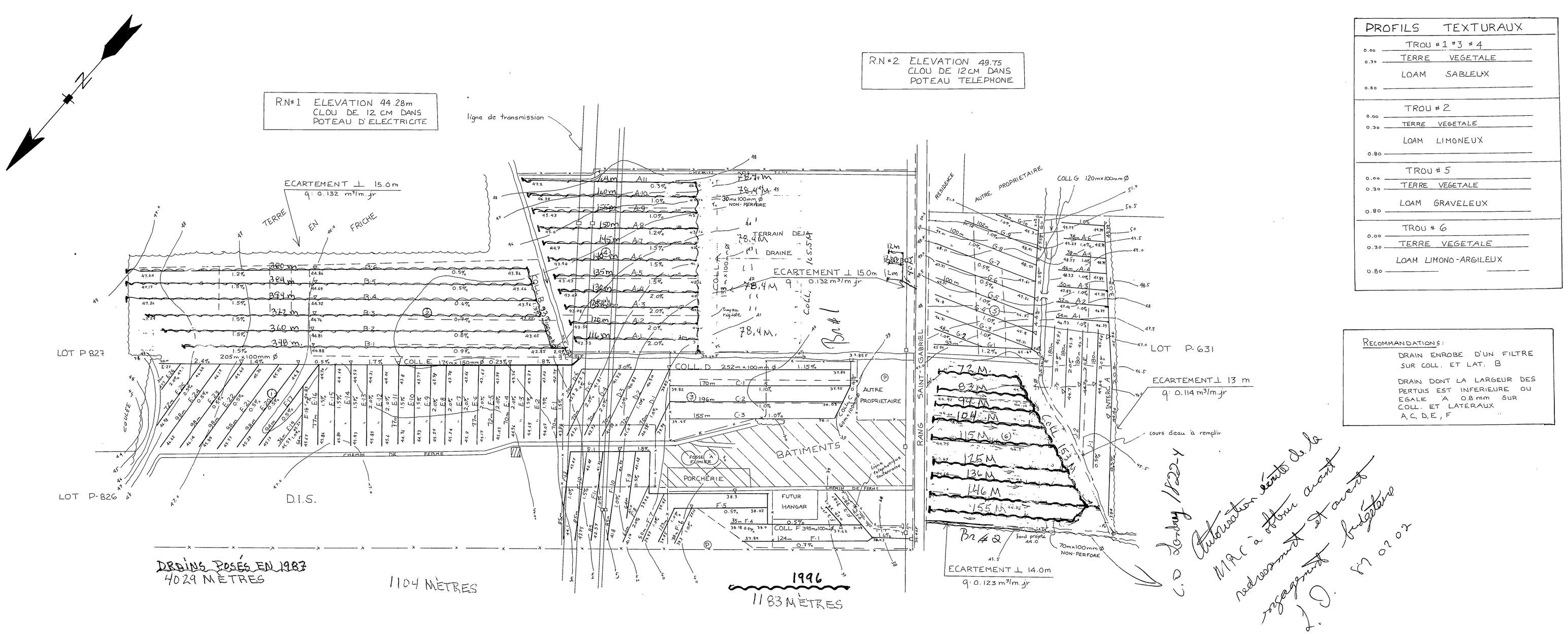

PROFILS TEXTURAUX	
TROU # 1 # 3 # 4	
0.00 – 0.34	TERRE VEGETALE
0.34 – 0.80	LOAM SABLEUX
TROU # 2	
0.00 – 0.30	TERRE VEGETALE
0.30 – 0.80	LOAM LIMONEUX
TROU # 5	
0.00 – 0.30	TERRE VEGETALE
0.30 – 0.80	LOAM GRAVELEUX
TROU # 6	
0.00 – 0.30	TERRE VEGETALE
0.30 – 0.80	LOAM LIMONO-ARGILEUX

RECOMMANDATIONS:

DRAIN ENROBE D'UN FILTRE SUR COLL. ET LAT. B

DRAIN DONT LA LARGEUR DES PERTUIS EST INFERIEURE OU EGALE A 0.8 mm SUR COLL. ET LATERAUX A, C, D, E, F

Lundy 1/222-4
Autorisation écrite de la MRC à obtenir avant redémarrage et avant engagement budgétaire
J.D. 87 07 02

JULIETTE FERLAND, ingénieur et agronome
2070 route Kennedy,
St-Isidore, Beauce Nord, Qué. G0S 2S0
Tél.: (418) 882-2820

PROJET PRÉPARÉ POUR:
MARCEL POIRIER ET FILS INC.
DUMENT MANDATE PAR:
FERME LANDRYERE
AIS ARMAND LANDRY
1000, RANG ST GABRIEL NORD
STE-MARIE
CTE BEAUCE NORD
NO. DE TEL.: 387-3808
NO. DE PRODUCTEUR: LAND 8332 0915

INGÉNIEUR — JULIETTE FERLAND — 35818 — QUÉBEC

LE 19 JUIN 1987

PLAN DRAINAGE SOUTERRAIN

FERME ..... LANDRYERE
LOT(S) P.631 P.826 P.827
RANG ..... 1 NORD EST, SAINT-GABRIEL
MUNICIPALITÉ ..... SAINTE-MARIE
COMTÉ MUNICIPAL ..... BEAUCE NORD
DISTRICT ÉLECTORAL ..... BEAUCE NORD

PLAN NO 87-28 — FEUILLE 1 DE 1

MINISTÈRE DE L'AGRICULTURE
DES PÊCHERIES ET DE L'ALIMENTATION
BUREAU DES RENSEIGNEMENTS AGRICOLES
DÉPOSÉ LE :

Approuvé pour fin de subvention (Voir signature sur rel. 1324)
Luc Dubreuil, ing.
1987 07 02

DESSINÉ PAR: D. BROCHU TECH. AGR.