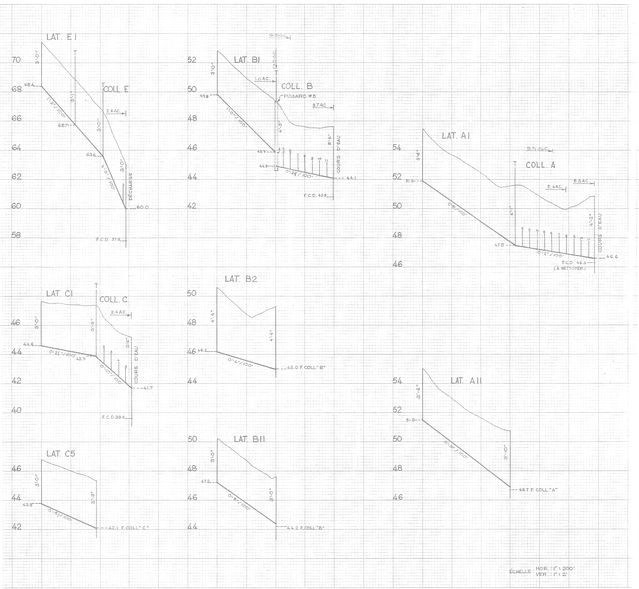

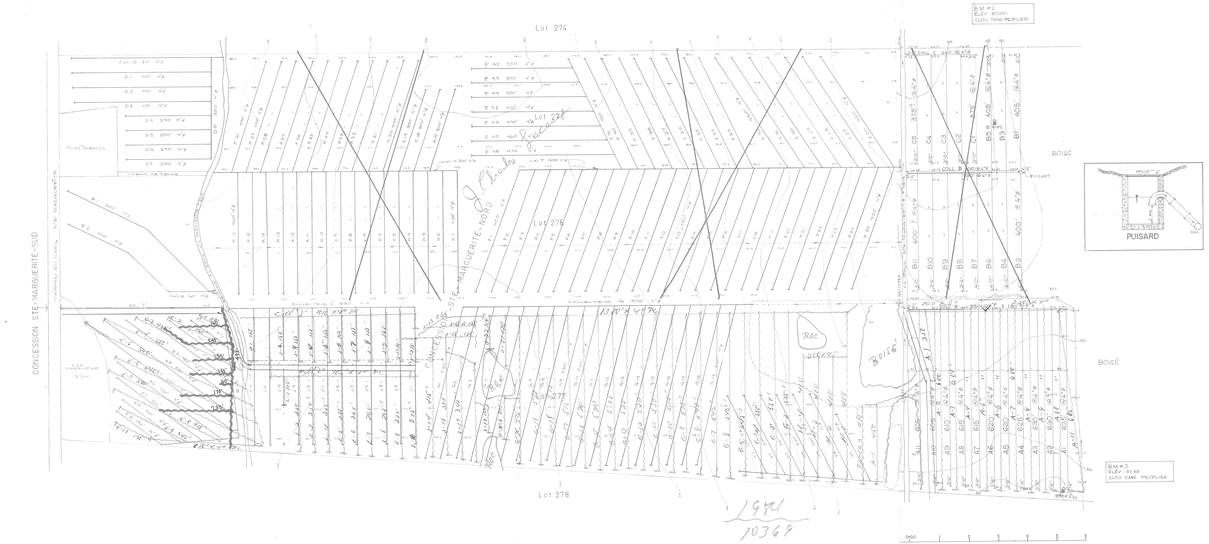

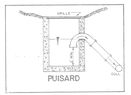

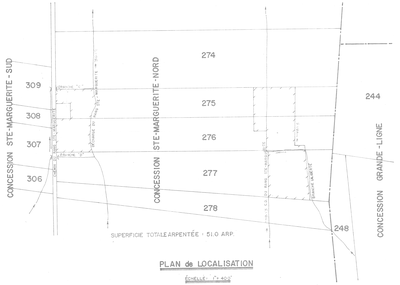

PLAN de LOCALISATION

ÉCHELLE : 1" = 400'

DRAINAGE SOUTERRAIN (1974)				
	Poterie		Polyethylene	
Designation	Longueur en pieds	Diamètre en pouces	Longueur en pieds	Diamètre en pouces
Collecteur A	740	10-00	850	10-00
" B	1300	14-00	850	14-00
" C	2-18		2-18	
" D	3-00		3-00	
" E	5-00		5-00	
" F	2-00		2-00	
" G	1-00		1-00	
" H	2-00		2-00	
Total	1-800		1-850	
Moyenne (Total)	4-9	10-0	4-95	10-0

1625' en 1975 [illegible]

NOTES IL EST RECOMMANDÉ DE COUVRIR LES DRAINS D'UN MATÉRIAU FILTRANT.
CE PLAN REPOND À LA DEMANDE DU 14/6/71

26935 ASSELIN Robert

LÉGENDE	
CONCESSION	POINT DE REPÈRE DE NIVEAU
PUISARD	BOUCHE DE DÉCHARGE
LIGNE DE CONTOUR	
DRAINS PROJETÉS	DRAINS EXISTANTS

GROLEAU, de SUISE & ASSOCIÉS
INGÉNIEURS-CONSEILS MONTRÉAL

HYDRAULIQUE AGRICOLE — *Ministère de* L'AGRICULTURE *et de la* COLONISATION

DRAINAGE SOUTERRAIN
FERME ROBERT ASSELIN
MUNICIPALITÉ PAR MARGUERITE
COMTÉ DORCHESTER
DISTRICT ÉLECTORAL Dorchester
RÉDIGÉ PAR N. MOREAU — PRÉPARÉ PAR N. MEUNIER
TRACÉ PAR B. PERRON — REVISÉ PAR Richard Cyr
PLAN No S-9829 — FEUILLE 1 DE 1
APPROUVÉ PAR — CHEF DU DISTRICT No — 19

Revision 29-9-74

Ste-Claudine