





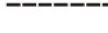





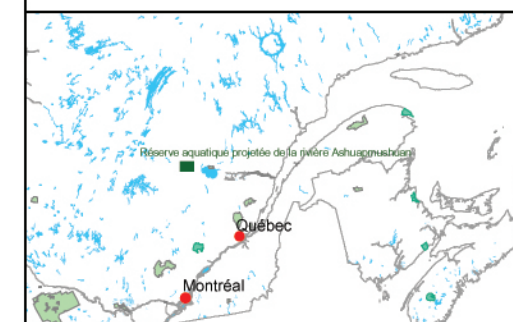
## Légende

-  Limites projetées
-  Étendue d'eau
-  Zone humide
-  Cours d'eau
-  Route
-  Sentier
-  Route d'accès limité
-  Chemin de fer
-  Ligne de transmission
-  Agglomération



## CARTE 1

Réserve aquatique projetée de la rivière Ashuapmushuan et ses territoires périphériques



Source: Fichiers numériques (2) de la carte de base 1: 250 000 du Ministère des Ressources naturelles du Canada & Fichier numérique des aires protégées de la WCPA 2005  
 Système de référence géodésique: NAD83  
 Projection Traverse Mercator  
 Équidistance des courbes: 40 mètres

Échelle 1:300 000



Réalisation: Gilles Gagnon

Mars 2005

Carte: 1

