A-88T.11-2

1980
744m

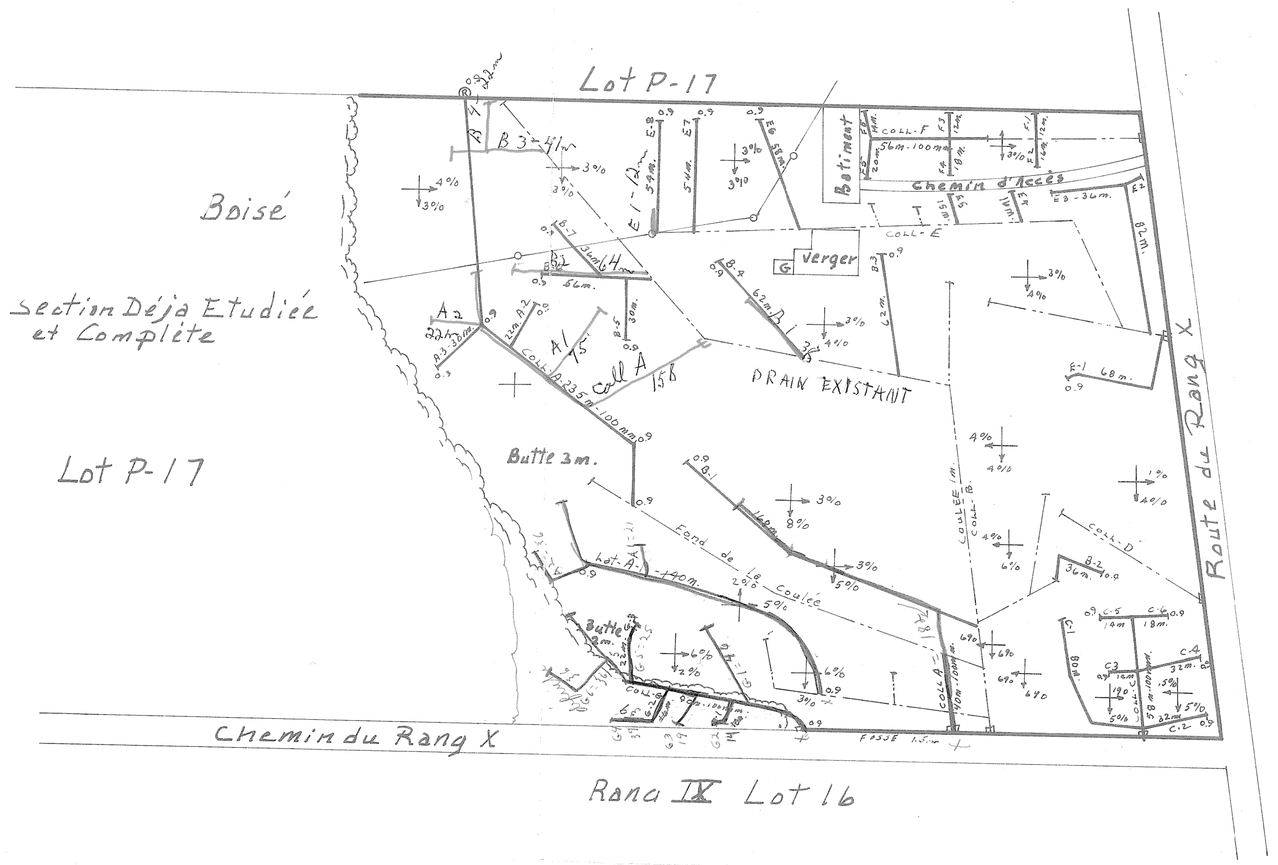

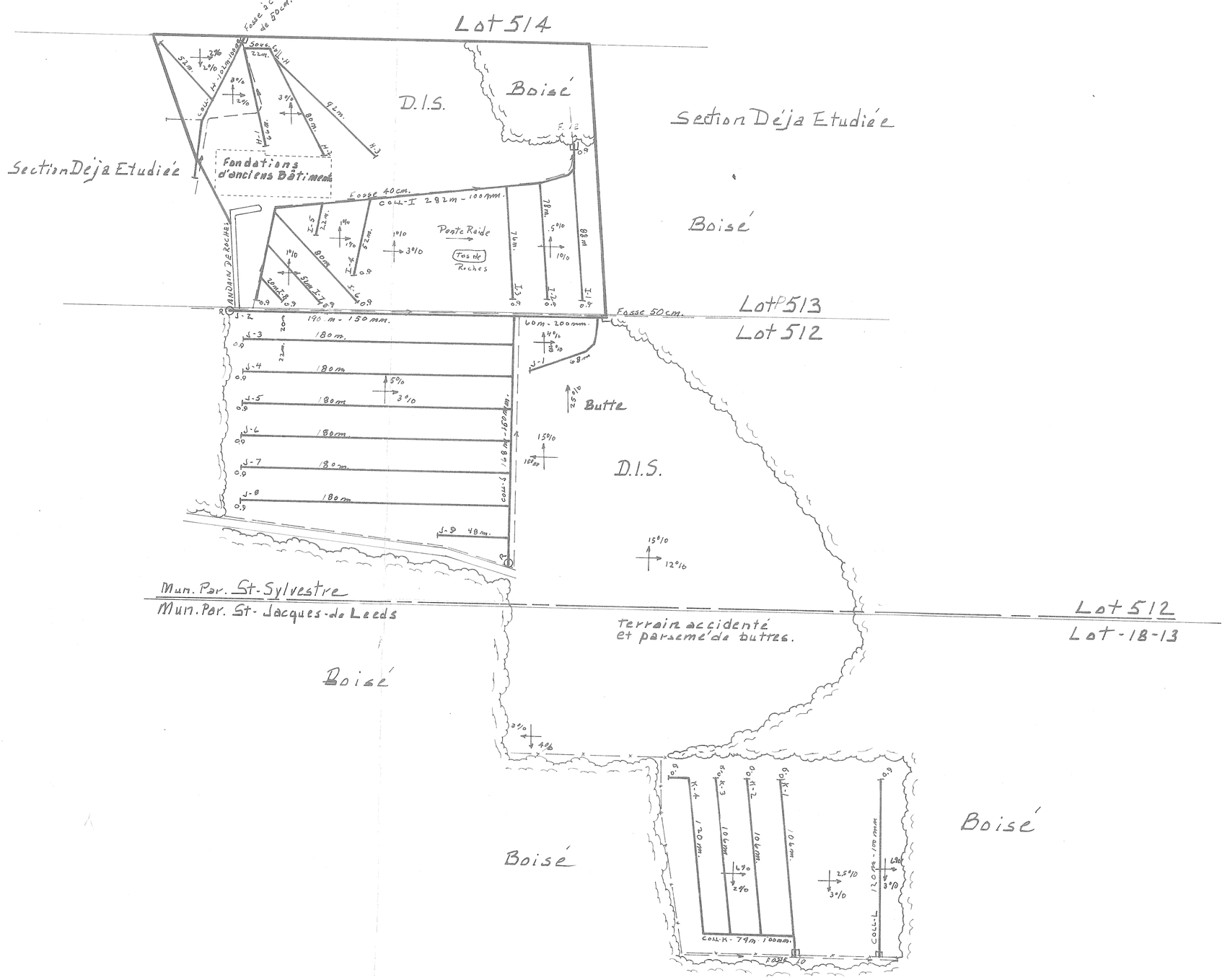

1982

DESIGNATION	DRAINS REQUIS POLYETYLENE 2.85 mm	158 mm	100 m
A			467
B			450
C			248
D			
E			383
F			148
G			138
H			414
I			750
J	60	358	1196
K			512
L			120
M			
N			
O			
P			
Q			
R			
S			
T			
U			
V			
TOTAL	60	358	4826
G. TOTAL	5244		

SUPERFICIE CULTIVÉE : 64 AC. 25.9 HECTARES
BOISÉE : 327 AC. 132.3 HECT.
AUTRE : 1 AC. 0.4 HECT.
TOTALE : 392 AC. 158.6 HECT.

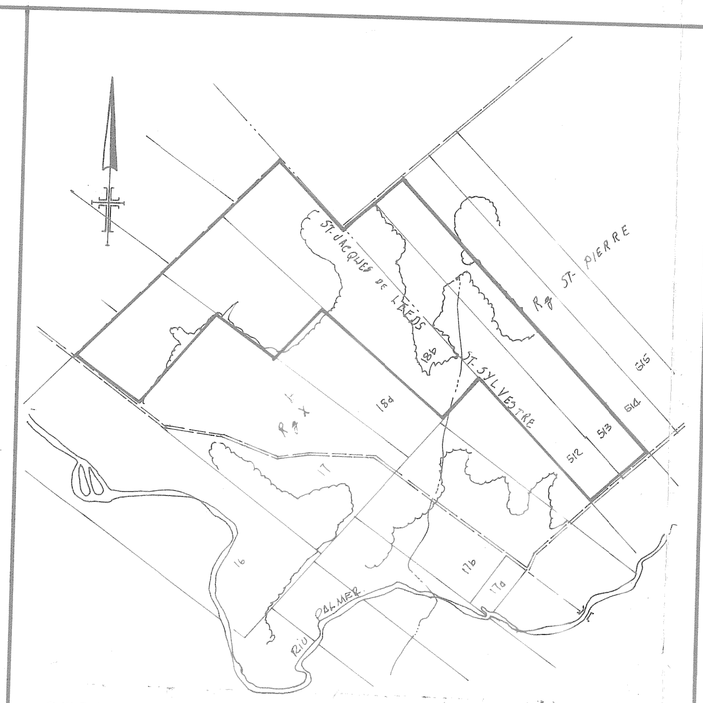

SUPERFICIE TOTALE ETUDIEE 64 ACRES 25.9 HECTARES

PLAN DE LOCALISATION

ECHELLE : 1:20,000

LEGENDE

RIVIERE, COURS D'EAU EXISTANT, PROJETE
FOSSE EXISTANT, PROJETE
LAC, MARECAGE, ETANG, GRAVIERE
DRAINAGE SOUTERRAIN EXISTANT
CONDUIT SOUTERRAIN EXISTANT
DRAINS EXISTANTS, PROJETES
CHANGEMENT DE PENTE
CHANGEMENT DE DIAMETRE
BOUCHE DE DECHARGE
DIAMETRE DES DRAINS 4", 8", 10"
CLOTURE
LIGNE TELEPHONIQUE AERIENNE, SOUTERRAINE
LIGNE DE TRANSMISSION
LIGNE D'ENERGIE ELECTRIQUE AERIENNE, SOUTERRAINE
RAPIDE, BARRAGE, CHUTE
STATION DE POMPAGE
REGARD, PUISARD
TROU DE SONDAGE
SUPERFICIE ETUDIE, DRAINAGE INTERNE SUFFISANT
ZONE BOISEE, BUISSON, ARBRE ISOLE
COULEE
TAS DE ROCHES EN SURFACE, ENTERRES
LIMITES DE ZONES

échelle du plan 1:2000 0 100 200 pieds

échelle des profils vert. 1:50 horiz. 1:5000 0 200 400

GHISLAIN LEBLOND
2 RUE GRAVEL ARTHABASKA 1-819-357-8301

PROJET PREPARE POUR LE COMPTE DE :
JEAN GUY BLAIS
R.R. 1
ST-JACQUES DE LEEDS
418-424-2626

GHISLAIN LEBLOND 21483 QUÉBEC

LE 20 octobre 1978

DRAINAGE SOUTERRAIN

FERME : JEAN GUY BLAIS
LOT : P-17, P-18A, 18B, 512, P-518 ST-PIERRE ST-SILVESTRE CTÉ LOTBIN.
~~RANG~~ PAROISSE ST-PIERRE DE BROUGHTON.
MUNICIPALITE :
COMTE MUNICIPAL : MEGANTIC
DISTRICT ELECTORAL : LOTBINIÈRE

PLAN NO. S-11.788A (03 2714 06 3 2)

MINISTERE DE L'AGRICULTURE DU QUEBEC
SERVICE DE L'HYDRAULIQUE AGRICOLE

DEPOSE LE : 78-11-21

RELEVE PAR :	DESSINE PAR :
VERIFIE PAR :	APPROUVE PAR :

31140 BLAIS JEAN-GUY -1-