S-838

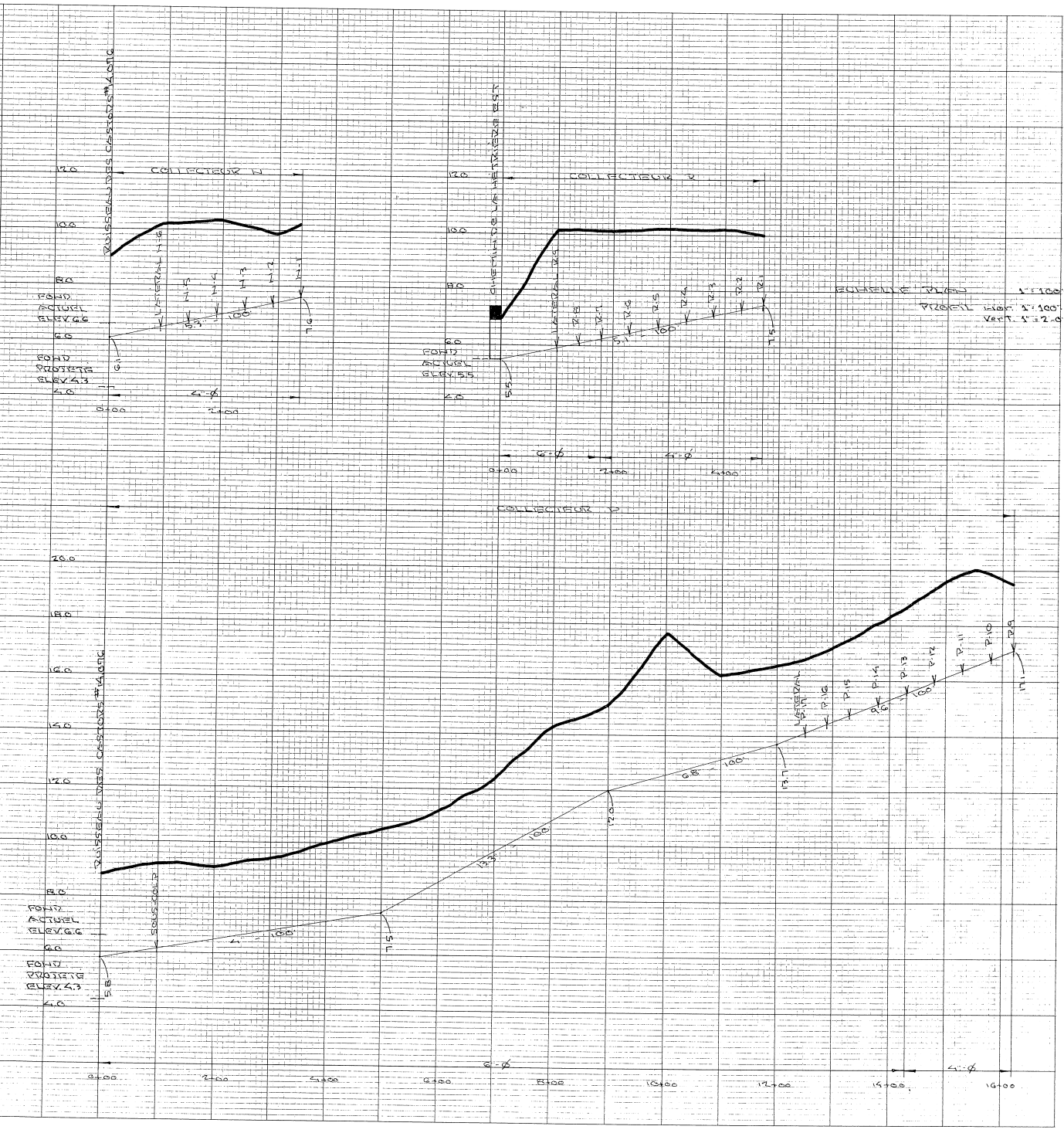

	DRAINS REQUIS			DRAINS INSTAL.		
DÉSIGNATION	8"	6"	4"	8"	6"	4"
COLLECTEUR A		160'	2550'			
COLLECTEUR B	100'	1710'	20,410'			
COLLECTEUR C		340'	8690'			
COLLECTEUR D			3480'			
COLLECTEUR E		500'	15,335'			
COLLECTEUR F			4460'			
COLLECTEUR G			4560'			
COLLECTEUR H			6690'			
COLLECTEUR J			5570			
COLLECTEUR K			1970'			
COLLECTEUR L		800'	13,190'			
COLLECTEUR M		320'	13,230'			
COLLECTEUR N			2500'			
COLLECTEUR P		1660'	19,480'			
COLLECTEUR R		180'	3890'			
TOTAL	100'	5670'	126,005			
GRAND TOTAL	131,775'					

PROFONDEUR DES DRAINS ENTRE 3 ET 5 PIEDS
DEMANDE DU 14 AOÛT 1969

LÉGENDE	
CHEMIN - ROUTE	═══════
C.D. - FOSSÉ	═ ═ ═ ═ ═
CLÔTURE	×———×———×
LIGNE DE RANG	——— - ———
" DE MUNICIP.	━━━ ━━━
" DE COMTÉ	━━━ ━ ━━━
DRAINS REQUIS	———————
" EXISTANTS	— — — — —

HYDRAULIQUE
AGRICOLE

Ministère de L'AGRICULTURE
et de la COLONISATION
PROVINCE DE QUÉBEC

LOT. 459

DRAINAGE SOUTERRAIN

FERME **JULIEN BEAUPRÉ**

MUNICIPALITÉS DE RIVIÈRE BOYER ET DE LA PAROISSE DE ST-CHARLES-BOROMÉ.
COMTÉS DE LÉVIS ET DE BELLECHASSE.
DISTRICTS ÉLECTORAUX DE LÉVIS ET DE BELLECHASSE.

RELEVÉ PAR J. GAGNON PRÉPARÉ PAR J. GAGNON
DESSIN PAR P. MERCIER di. REVISÉ PAR Gilles Guay ing.

PLAN N° S-838 | FEUILLE 1 DE 1

APPROUVÉ PAR J. Bibeau ing.
CHEF DU DISTRICT N° 2
QUÉBEC LE 11 JUIN 1970

RÉFÉRENCE

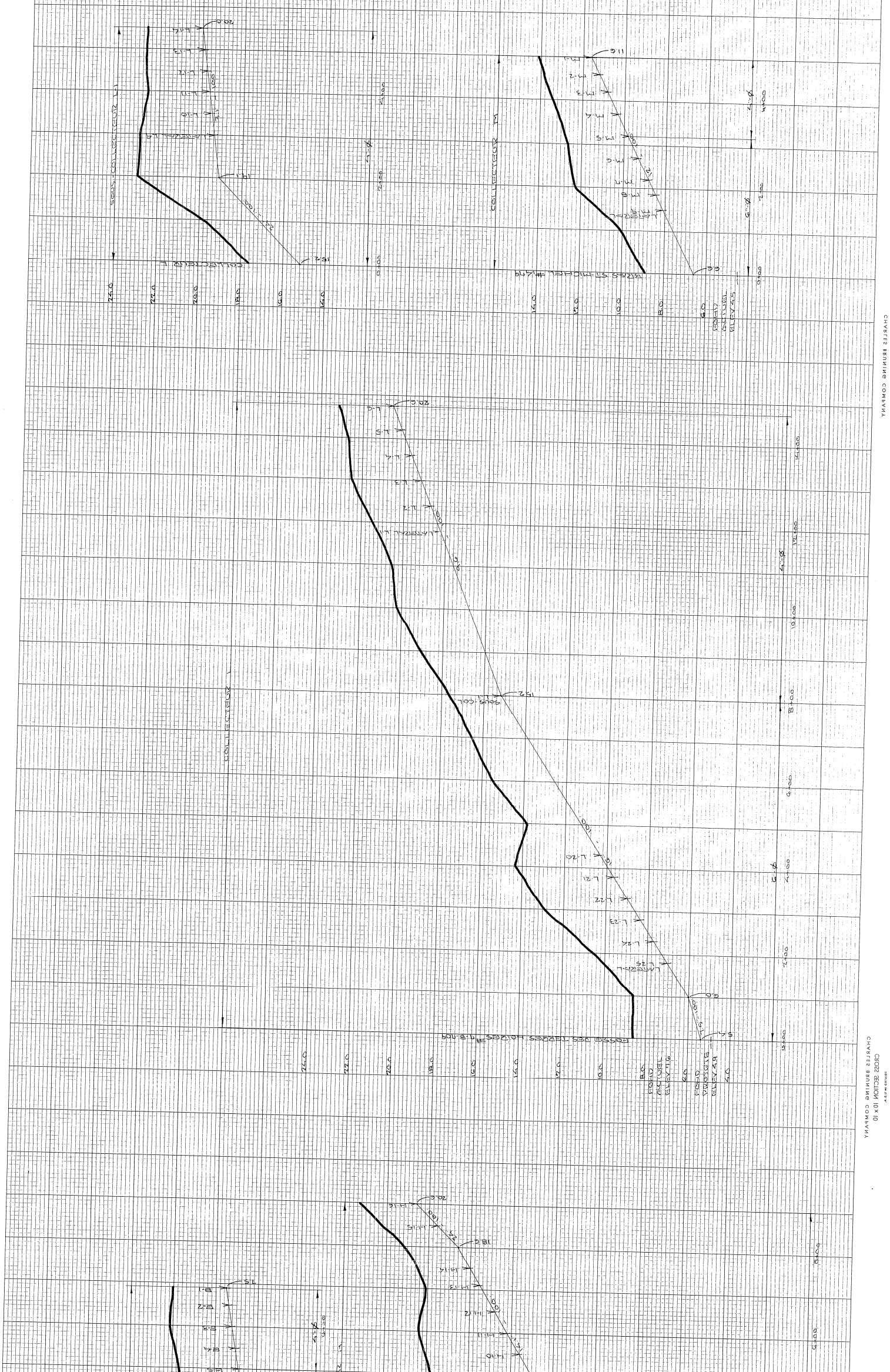
CHARLES BRUNING COMPANY
CROSS SECTION 10 × 10
PRINTED IN U.S.A.
COLLECTOR M
COLLECTOR L
SOUS-COLLECTEUR L1
SOUS-COL L1
LATERAL L
LATERAL M
FOSSE ST-MICHEL #49
FOSSE DES JESSES HOSSES #9
FOND ACTUEL ELEV 4.5
FOND ACTUEL ELEV 7.6
FOND PROPOSE ELEV 4.9
0+00
2+00
4+00
6+00
8+00
10+00
12+00
14+00
6.0
8.0
10.0
12.0
14.0
16.0
18.0
20.0
22.0
24.0

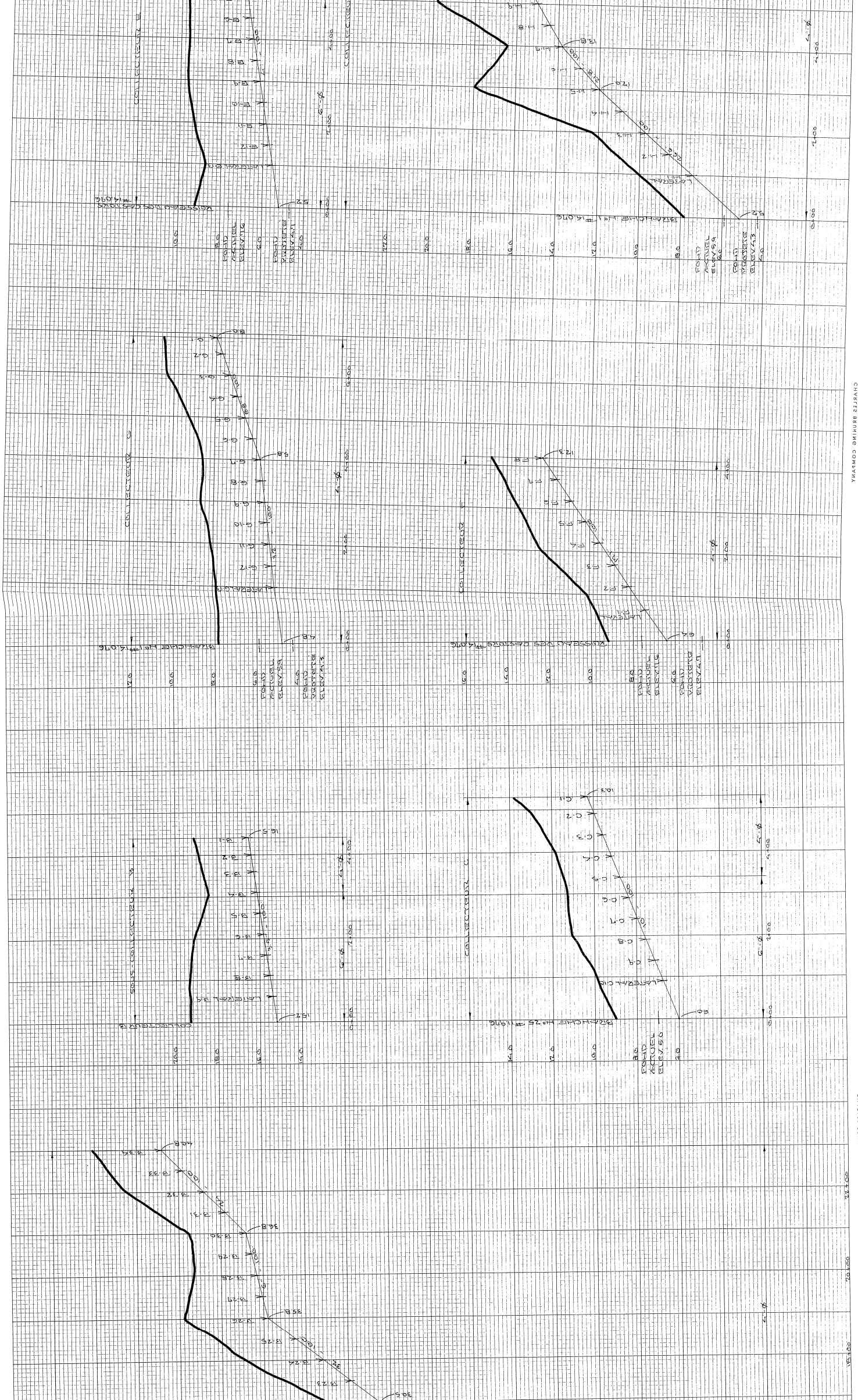
COLLECTEUR E
COLLECTEUR G
COLLECTEUR F
COLLECTEUR C
SOUS COLLECTEUR B
BRANCHE No 1 #1026
BRANCHE No 2 #1026
FOND ACTUEL ELEV. 5.9
FOND PROJETE ELEV. 4.3
FOND ACTUEL ELEV. 5.0
CHARLES BRUNING COMPANY
CROSS SECTION 10 x 10

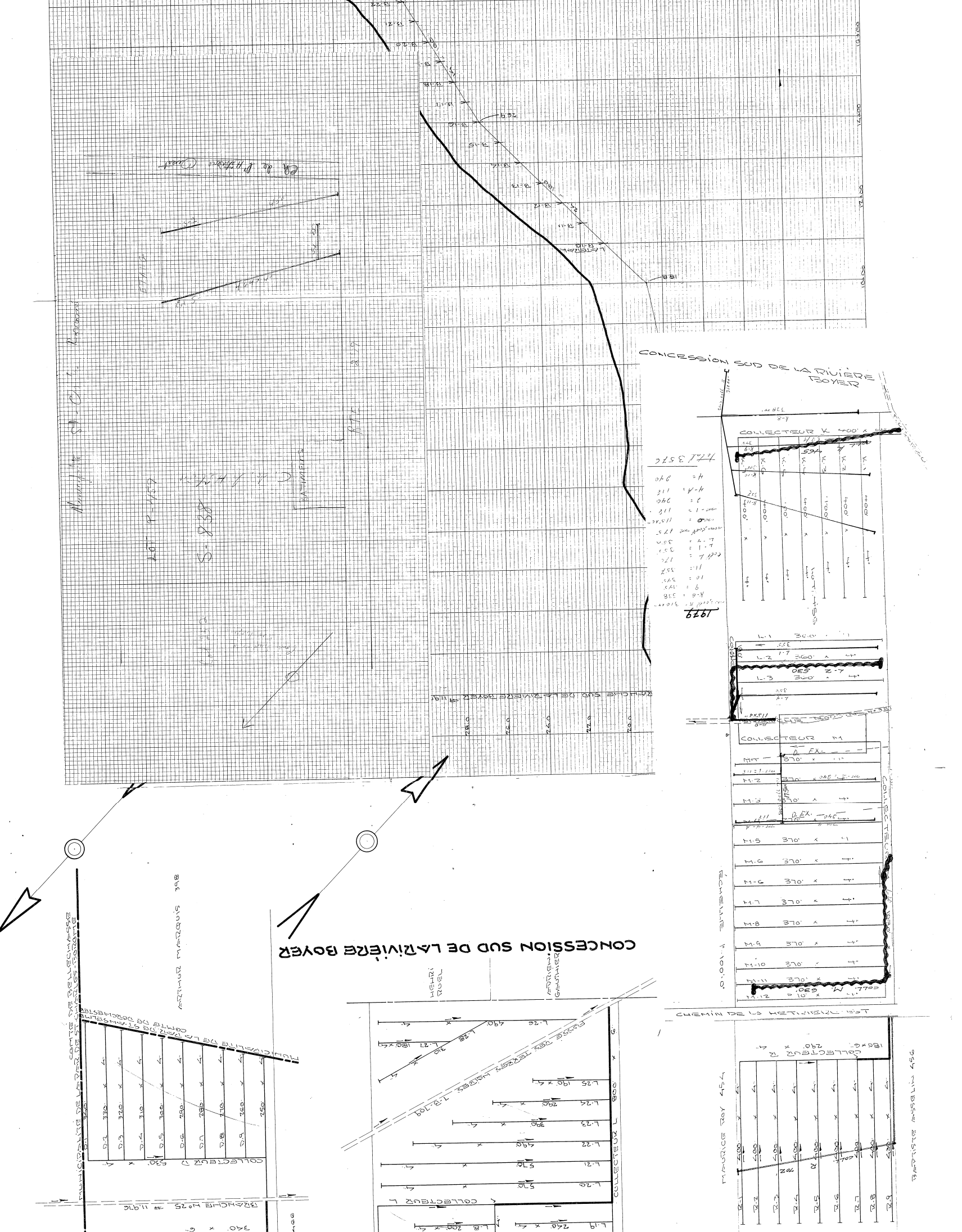
CONCESSION SUD DE LA RIVIÈRE BOYER
COLLECTEUR K 400' x 4"
K-1
K-2
K-3
K-4
K-5
K-6
K-7
Total 3576
1979
L-1 360' x 4"
L-2 360' x 4"
L-3 360' x 4"
L-4
COLLECTEUR M
M-1 370' x 4"
M-2 370' x 4"
M-3 370' x 4"
M-4 370' x 4"
M-5 370' x 4"
M-6 370' x 4"
M-7 370' x 4"
M-8 370' x 4"
M-9 370' x 4"
M-10 370' x 4"
M-11 370' x 4"
M-12
D. EX.
CHEMIN DE LA HETRIÈRE EST
COLLECTEUR R 290' x 4"
R-1
R-2
R-3
R-4
R-5
R-6
R-7
R-8
R-9
MAURICE ROY 454
BAPTISTE ASSELIN 456
BRANCHE SUD DE LA RIVIÈRE BOYER # 19
LATÉRAL
Ch. de l'Hétrière Ouest
LOT P-457
S-830
ARTHUR MARQUIS 398
MUNICIPALITÉ DE LA PAR. DE ST-CHARLES-BORROMÉE
COMTÉ DE BELLECHASSE
COLLECTEUR D 530' x 4"
D-1
D-2 330
D-3 320
D-4 310
D-5 300
D-6 290
D-7 280
D-8 270
D-9 260
BRANCHE No 25 # 11,916
HENRI ROEL
ADRIEN GAUTHIER
FOSSÉ DES TERRES HAUTES 1-3,109
COLLECTEUR L 800
L-19
L-20
L-21 570
L-22 490
L-23 390
L-24 290
L-25 190 x 4
L-26 490
L-27 180
L-28 310

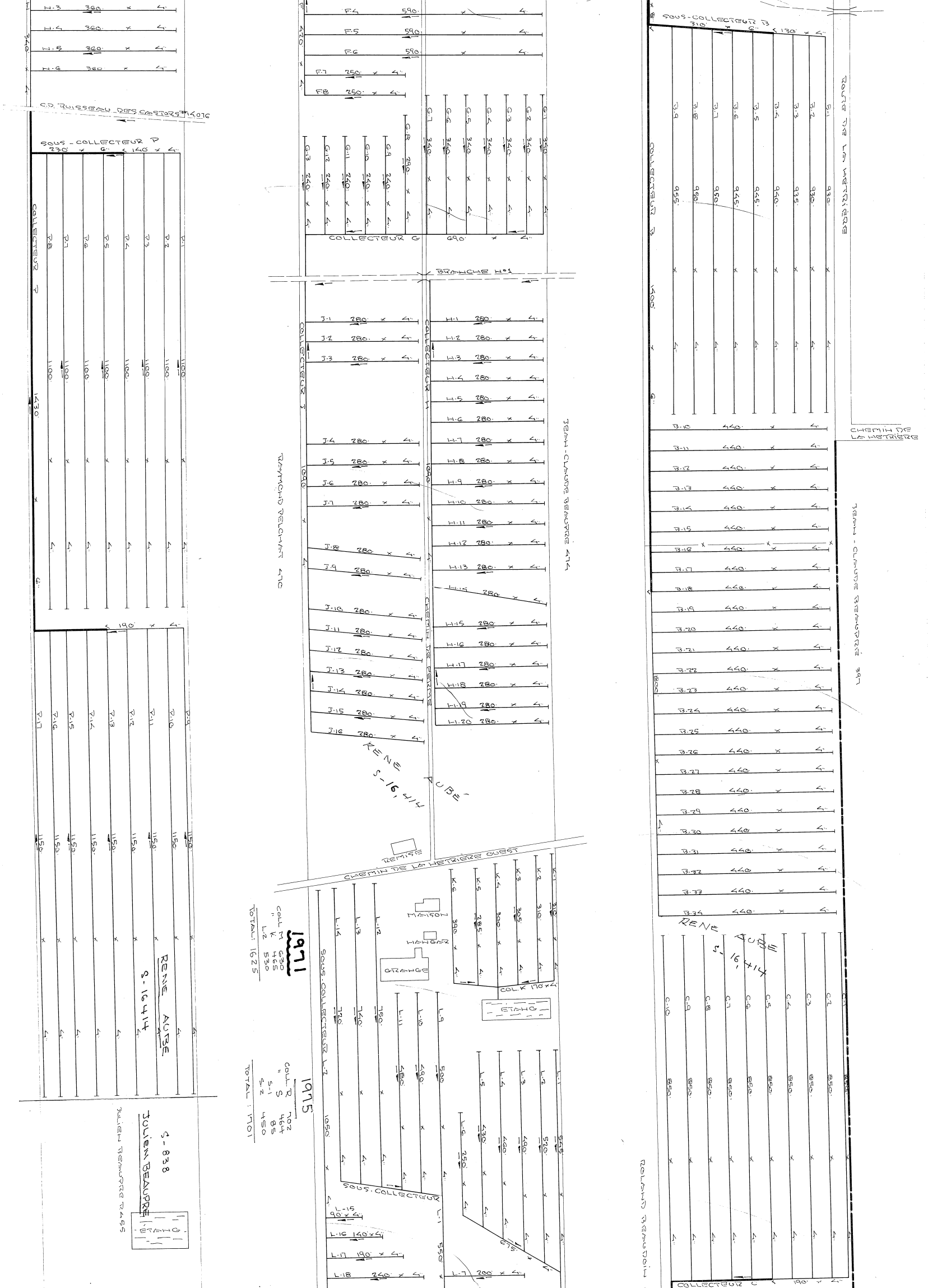
SOUS-COLLECTEUR B
ROUTE DE LA HETRIÈRE
CHEMIN DE LA HETRIÈRE
JEAN-CLAUDE BEAUPRE 397
COLLECTEUR B
RENE AUBE S-16,414
COLLECTEUR C
ROLAND BEAUDOIN
COLLECTEUR G
BRANCHE No1
COLLECTEUR H
COLLECTEUR J
CHEMIN DE FERME
JEAN-CLAUDE BEAUPRE 474
RAYMOND BELCHAT 470
RENE AUBE S-16,414
REMISE
CHEMIN DE LA HETRIÈRE OUEST
MAISON
HANGAR
GRANGE
COL. K 170 x 4"
ETANG
SOUS. COLLECTEUR L-7
SOUS. COLLECTEUR
1971
COLL M 630
" K 465
L-2 530
TOTAL: 1625
1975
COLL. R 702
" S 464
S-1 85
S-2 450
TOTAL: 1701
C.D. RUISSEAU DES CASTORS 14016
SOUS-COLLECTEUR P
COLLECTEUR P
RENE AUBE S-16414
S-838
JULIEN BEAUPRE
JULIEN BEAUPRE RASS
ETANG

3E8-2

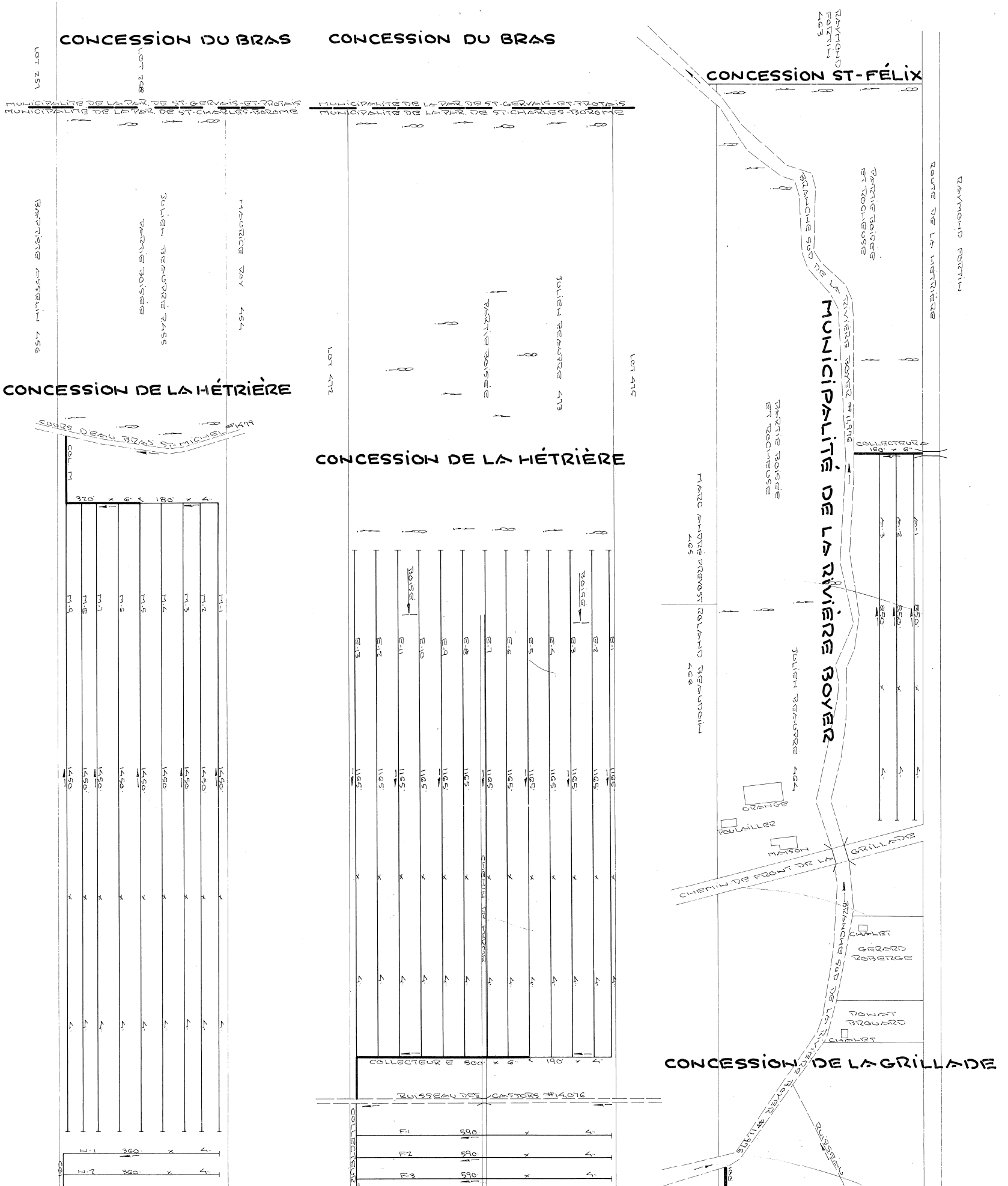
CONCESSION DU BRAS
CONCESSION DU BRAS
CONCESSION ST-FÉLIX
RAYMOND FORTIN 463
LOT 251
LOT 258
MUNICIPALITÉ DE LA PAR. DE ST-GERVAIS-ET-PROTAIS
MUNICIPALITÉ DE LA PAR. DE ST-CHARLES-BOROMÉ
MUNICIPALITÉ DE LA PAR. DE ST-GERVAIS-ET-PROTAIS
MUNICIPALITÉ DE LA PAR. DE ST-CHARLES-BOROMÉ
BAPTISTE ASSELIN 456
JULIEN BEAUPRÉ 455
PARTIE BOISÉE
MAURICE ROY 454
JULIEN BEAUPRÉ 473
PARTIE BOISÉE
LOT 472
LOT 475
PARTIE BOISÉE ET ROCHEUSE
ROUTE DE LA HÉTRIÈRE
RAYMOND FORTIN
BRANCHE SUD DE LA RIVIÈRE BOYER #11.976
MUNICIPALITÉ DE LA RIVIÈRE BOYER
CONCESSION DE LA HÉTRIÈRE
CONCESSION DE LA HÉTRIÈRE
COURS D'EAU BRAS ST-MICHEL #479
COL. M
320' × 6" < 180' × 4"
PARTIE BOISÉE ET ROCHEUSE
MARC ANDRÉ PREVOST ROLAND BEAUDOIN 465
468
JULIEN BEAUPRÉ 464
COLLECTEUR A 160' × 6"
E-1
E-2
E-3
850'
850'
850'
4"
M-9
M-8
M-7
M-6
M-5
M-4
M-3
M-2
M-1
1450'
BOISÉ
BOISÉ
E-13
E-12
E-11
E-10
E-9
E-8
E-7
E-6
E-5
E-4
E-3
E-2
E-1
1165'
4"
CHEMIN DE FERME
GRANGE
POULAILLER
MAISON
CHEMIN DE FRONT DE LA GRILLADE
CHALET
GÉRARD ROBERGE
DONAT BROUARD
CHALET
CONCESSION DE LA GRILLADE
COLLECTEUR E 500' × 6" < 190' × 4"
RUISSEAU DES CASTORS #14.076
COLLECTEUR
F-1
590'
F-2
590'
F-3
590'
H-1
360'
H-2
360'
RUISSEAU
BRANCHE SUD DE LA RIVIÈRE BOYER #11.976
160'